Anuario estadístico y geográfico

por entidad federativa

2020

INEGI

Instituto Nacional de Estadística y Geografía

Anuario estadístico y geográfico por entidad federativa 2020

INEGI

Obras complementarias publicadas por el INEGI sobre el tema:
Anuario estadístico y geográfico por entidad federativa. Mujeres y hombres en México.

Catalogación en la fuente INEGI:

317.2 Instituto Nacional de Estadística y Geografía (México).
Anuario estadístico y geográfico por entidad federativa 2020 / Instituto Nacional de Estadística y Geografía.-- México : INEGI, c2021.

625 p.

1. México - Condiciones económicas - Estadísticas. 2. México - Condiciones sociales - Estadísticas. 2. Geografía física - México.

Conociendo México

800 111 4634
www.inegi.org.mx
atencion.usuarios@inegi.org.mx

INEGI Informa **@INEGI_INFORMA**

Registro en trámite

2021, **Instituto Nacional de Estadística y Geografía**
Edificio Sede
Avenida Héroe de Nacozari Sur 2301
Fraccionamiento Jardines del Parque, 20276 Aguascalientes,
Aguascalientes, Aguascalientes, entre la calle INEGI,
Avenida del Lago y Avenida Paseo de las Garzas.

Presentación

El **Instituto Nacional de Estadística y Geografía (INEGI)** presenta el **Anuario estadístico y geográfico por entidad federativa 2020,** producto que ofrece información sobre los principales aspectos sociodemográficos, económicos y geográficos del país, con desagregación por entidad federativa, de utilidad para el conocimiento y análisis del entorno nacional.

Es oportuno destacar que el año indicado en la portada se refiere al de edición, dando con ello continuidad a la serie anual de este producto, en tanto que el periodo al que está referida la información, predominantemente, corresponde a 2000 y a los últimos dos años disponibles, esto es, 2018 y 2019, aunque para algunos casos fue posible incluir datos de 2020.

Este documento se revisó, actualizó y complementó con base en la estadística más reciente disponible, producida y validada centralmente por las dependencias e instituciones de los sectores público, privado y social. Cabe señalar que su contenido busca complementar, en la medida de lo posible, la información publicada en el *Anuario estadístico y geográfico de los Estados Unidos Mexicanos.*

Cabe aclarar que al momento de cerrar la presente edición no se encontraban disponibles los resultados del Censo de Población y Vivienda 2020, el Producto Interno Bruto por entidad federativa 2019 y de otros temas de interés. En esta ocasión, esta edición se actualizará en cuanto estén disponibles los datos del Censo de Población y Vivienda 2020

La concertación con numerosas instituciones que, de manera corresponsable y periódica, proporcionan al **INEGI** la estadística que generan, hizo posible contar con la información para elaborar este producto. Por lo anterior, el **Instituto** hace patente su reconocimiento y espera de las mismas instituciones, así como de los usuarios en general, sugerencias y comentarios que contribuyan a su mejoramiento.

INEGI. Anuario estadístico y geográfico por entidad federativa 2020. 2021.

Instituciones que proporcionaron información

A través de concertación	**Siglas utilizadas**
Aeropuertos y Servicios Auxiliares	ASA
Cámara Nacional de la Industria del Hierro y el Acero	CANACERO
Caminos y Puentes Federales de Ingresos y Servicios Conexos	CAPUFE
Centro Nacional de Planeación, Análisis e Información para el Combate a la Delincuencia	CENAPI
Comisión Federal de Electricidad	CFE
Comisión Federal de Telecomunicaciones	COFETEL
Comisión Nacional de Acuacultura y Pesca	CONAPESCA
Comisión Nacional de Arbitraje Médico	CONAMED
Comisión Nacional del Agua	CONAGUA
Comisión Nacional para la Protección y la Defensa de los Usuarios de Servicios Financieros	CONDUSEF
Consejo Nacional de Ciencia y Tecnología	CONACYT
Centros de Integración Juvenil	CIJ
Fideicomisos Instituidos en Relación a la Agricultura	FIRA
Instituto Federal de Telecomunicaciones	IFT
Instituto Mexicano del Seguro Social	IMSS
Instituto Nacional de Migración	INM
LICONSA, SA de CV	LICONSA
Petróleos Mexicanos	PEMEX
Policía Federal	PF
Procuraduría General de la República	PGR
Secretaría de Agricultura, Ganadería, Desarrollo Rural, Pesca y Alimentación	SAGARPA
Secretaría de Comunicaciones y Transportes	SCT
Secretaría de Economía	SE
Secretaría de Educación Pública	SEP
Secretaría de Gobernación	SEGOB
Secretaría de Seguridad Pública	SSP
Secretaría de Turismo	SECTUR
Servicio de Administración Tributaria	SAT
Servicio Postal Mexicano - Correos de México	SEPOMEX
Telecomunicaciones de México	TELECOMM

Documentales	
Asociación Mexicana de Instituciones de Seguros, AC	AMIS
Banco de México	BANXICO
Comisión Ambiental de América del Norte	CCA
Comisión Nacional para el Conocimiento y Uso de la Biodiversidad	CONABIO
Comisión Nacional de Áreas Naturales Protegidas	CONANP
Consejo Nacional de Evaluación de la Política de Desarrollo Social	CONEVAL
Comisión Nacional de Salarios Mínimos	CONASAMI
Consejo Nacional de Población	CONAPO
Comisión Nacional de Seguros y Fianzas	CNSF
Instituto Mexicano de la Propiedad Industrial	IMPI

Instituciones que proporcionaron información

Presidencia de la República	PR
Secretaría de Agricultura, Ganadería y Desarrollo Rural	SAGAR
Secretaría de Agricultura y Recursos Hidráulicos	SARH
Secretaría de Desarrollo Social	SEDESOL
Secretaría de Desarrollo Agrario, Territorial y Urbano	SEDATU
Secretaría de Hacienda y Crédito Público	SHCP
Secretaría de Medio Ambiente, Recursos Naturales y Pesca	SEMARNAP
Secretaría de Medio Ambiente y Recursos Naturales	SEMARNAT
Secretaría de Salud	SSA
Secretaría del Trabajo y Previsión Social	STPS
Servicio Geológico Mexicano	SGM
Teléfonos de México, SA de CV	TELMEX

Fuentes propias

Instituto Nacional de Estadística y Geografía	INEGI

Otras siglas

Siglas utilizadas

CGT	Confederación General de Trabajadores
CMIC	Cámara Mexicana de la Industria de la Construcción
CONAFOR	Comisión Nacional Forestal
CONAVI	Comisión Nacional de Vivienda
COR	Confederación Obrero Revolucionaria
CROC	Confederación Revolucionaria de Obreros y Campesinos
CROM	Confederación Regional Obrera Mexicana
CRT	Confederación Revolucionaria de Trabajadores
CTM	Confederación de Trabajadores de México
DIU	Dispositivo Intrauterino
E	Este
FARAC	Fideicomiso de Apoyo al Rescate de Autopistas Concesionadas
FERRONALES	Ferrocarriles Nacionales de México
FONDEN	Fondo de Desastres Naturales
IED	Inversión Extranjera Directa
INDEPENDIENTE	Sindicatos Independientes al Congreso del Trabajo
ISAN	Impuesto Sobre Automóviles Nuevos
ISO	Organización Internacional para la Estandarización (International Organization for Standarization)
ISSSTE	Instituto de Seguridad y Servicios Sociales de los Trabajadores del Estado
IVA	Impuesto al Valor Agregado
LFC	Luz y Fuerza del Centro
N	Norte
NE	Noreste

INEGI. Anuario estadístico y geográfico por entidad federativa 2020. 2021.

Otras siglas

NO	Noroeste
O	Oeste
RNIE	Registro Nacional de Inversión Extranjera
S	Sur
SCIAN	Sistema de Clasificación Industrial de América del Norte
SCNM	Sistema de Cuentas Nacionales de México
SE	Sureste
SEDENA	Secretaría de la Defensa Nacional
SEMAR	Secretaría de Marina
SIDA	Síndrome de Inmunodeficiencia Adquirida
SITE	Sistema de Información Turística Estatal
SO	Suroeste
SOFOLES	Sociedades Financieras de Objeto Limitado
SOFOM	Sociedades Financieras de Objeto Múltiple

Signos y símbolos

C	Cifra no publicable, por el principio de confidencialidad de la LIEG
E/	Cifras estimadas
-	Cifras negativas
P/	Cifras preliminares
R/	Cifras revisadas
Gwh	Gigawatt hora
º	Grado
ºC	Grado centígrado
ha	Hectárea
kg	Kilogramo
km	Kilómetro
km²	Kilómetro cuadrado
km/h	Kilómetro por hora
l	Litro
l/s	Litro por segundo
m	Metro
m²	Metro cuadrado
m³	Metro cúbico
msnm	Metros sobre el nivel del mar
Mbd	Miles de barriles diarios
mm	Milímetro
hm³	Millones de metros cúbicos (Hectómetro cúbico)
MMpcd	Millones de pies cúbicos diarios
'	Minuto
NA	No aplica
ND	No disponible
NS	No significativo
"	Segundos
t	Toneladas

NOTAS IMPORTANTES

En algunos tabulados, la suma de los parciales puede no coincidir con los totales, debido al redondeo de las cifras.
Al momento de cerrar la presente edición no se encontraban disponibles los resultados del Censo de Población y Vivienda 2020 y de otros temas de interés. Por esta razón, en esta ocasión la edición de esta publicación se actualizará en cuanto estén disponibles los datos del Censo de Población y Vivienda 2020.

Los nombres de los estados y de la Ciudad de México corresponden a los establecidos en sus Constituciones Políticas y en la Ley Orgánica de la Administración Pública de la Ciudad de México, respectivamente.

Índice general

Introducción

Índice de cuadros

1. Aspectos geográficos y medio ambiente
2. Población
3. Vivienda y urbanización
4. Educación, ciencia y tecnología
5. Salud y seguridad social
6. Gobierno
7. Seguridad y justicia
8. Trabajo
9. Información económica agregada
10. Agropecuario, aprovechamiento forestal y pesca
11. Industria
12. Comercio
13. Turismo
14. Transportes
15. Comunicaciones
16. Indicadores financieros
17. Finanzas públicas
18. Sector externo
19. Indicadores seleccionados para cada entidad federativa

Glosario

Anexo

A. Evolución de la división municipal por entidad federativa
Años seleccionados de 2005 a 2020

B. Estimación de la población a mitad de año por entidad federativa y municipio
2020

INEGI. Anuario estadístico y geográfico por entidad federativa 2020. 2021.

Introducción

En México, el **Instituto Nacional de Estadística y Geografía (INEGI)** es la institución responsable de proveer a la sociedad la mayor parte de la información estadística producida en el país, aportando de esta manera el insumo básico para sustentar el conocimiento de los diferentes aspectos que lo caracterizan; de igual forma, su utilización es indispensable en la realización de diagnósticos; como respaldo de estudios e investigaciones; en la formulación, instrumentación y control de planes y programas; así como en los procesos de evaluación de resultados.

El **INEGI** produce información estadística mediante los programas *Censos Nacionales*, *Encuestas por muestreo* y *Aprovechamiento de Registros Administrativos*, cuyos resultados se ofrecen a los usuarios a través de diversas publicaciones.

De igual manera, el **Instituto** realiza otros dos programas que en forma importante utilizan los resultados obtenidos por los tres ya enunciados: el de *Estadística Derivada*, por medio del cual se genera el Sistema de Cuentas Nacionales de México, y el de *Integración de Estadísticas*, programa orientado a conjuntar, en un solo producto, estadísticas seleccionadas producidas por el Instituto y por múltiples instituciones de los sectores público, privado y social, con el fin de facilitar a los usuarios el acceso a un significativo volumen de información sobre un sector o actividad económica, o bien, cubriendo una amplia gama de temas, pero referidos a una unidad geográfica determinada; por ejemplo, el país, una entidad federativa o un municipio.

A este programa de integración de estadísticas corresponde, entre otros productos, el ***Anuario estadístico y geográfico por entidad federativa (AEGPEF),*** cuyo objetivo es **integrar y divulgar información estadística sobre la magnitud, estructura, comportamiento y distribución de una gran diversidad de indicadores referidos a los fenómenos geográficos, económicos y sociales de las entidades federativas del país,** que sirva como base informativa para el conocimiento y análisis de la situación de cada entidad.

Otros objetivos del ***AEGPEF*** son los siguientes: ofrecer estadística relevante sobre las entidades federativas del país, bajo criterios uniformes de manejo y presentación que faciliten la consulta; aportar elementos para evaluar la información disponible y contribuir a conformar una base de datos a nivel estatal.

INEGI. Anuario estadístico y geográfico por entidad federativa 2020. 2021.

La importancia de este producto se sustenta en los aspectos que a continuación se indican: propicia el establecimiento de flujos continuos de información estadística entre las instituciones generadoras a nivel central y los usuarios de la misma, contribuye al desarrollo del sistema estadístico nacional, al fortalecimiento del servicio público de información y apoya el fomento de la cultura estadística.

La mayor parte de la información está referida al ámbito estatal. En lo concerniente a la cobertura temporal, la estadística es de corte anual y comprende una serie de tres años, que en la mayoría de los casos, abarca el año inmediato anterior al de la edición. Dado que las fuentes informativas proporcionan anualmente estadística con series de tiempo revisadas y validadas, se ha hecho el esfuerzo de considerar en este documento los últimos datos emitidos, por lo que pudiera haber diferencias entre los datos de este título y los divulgados por otros medios.

Es importante advertir que, en algunos casos, el usuario podrá encontrar en este título información sobre un mismo aspecto, pero que proviene de distintas fuentes. En este sentido, no necesariamente habrán de coincidir las cifras, situación que se explica a partir de los objetivos, la metodología y el marco conceptual que corresponden a cada estadística. Si hay interés por profundizar acerca de estos elementos, se sugiere consultar las fuentes que se citan en cada cuadro; lo anterior se recomienda también en el caso de requerir información más detallada o adicional a la que se ofrece en esta publicación, que, en general, contiene una selección de la que se encuentra disponible en las diversas fuentes.

Esta diferencia de cifras también se puede presentar con otros productos (*Integración de estadística y geográfica de los estados*), por lo que conviene subrayar el hecho de que el presente documento se integró con información generada por fuentes centrales, mientras que las publicaciones mencionadas contienen información de fuentes locales, es decir, producida por los gobiernos estatales, delegaciones federales en los estados y empresas del sector privado en los mismos.

En particular, este número se conforma por dieciocho capítulos. El primero aborda los aspectos geográficos y de medio ambiente del país y está estructurado con información sobre las características de los recursos naturales del país y sus entidades federativas, daños al medio ambiente y acciones para contrarrestarlos. Los siguientes ocho se refieren a aspectos sociodemográficos: población; vivienda y urbanización; educación, ciencia y tecnología; salud y seguridad social; gobierno, seguridad y justicia; y trabajo. Del capítulo 9 al 18 se presenta la estadística sobre aspectos económicos, como la referida a información económica agregada; sector agropecuario, aprovechamiento forestal y pesca; industria; comercio; turismo; transportes y comunicaciones; aspectos financieros; sector público y sector externo. Finalmente, el capítulo 19 ofrece un cuadro para cada entidad federativa con Indicadores seleccionados, con el cual se pretende aportar una referencia muy

INEGI. Anuario estadístico y geográfico por entidad federativa 2020. 2021.

resumida de la posición de cada una de ellas en el contexto nacional.

Adicionalmente, se incluye un glosario con los términos que se consideró conveniente definir con el fin de facilitar la interpretación de la estadística incorporada; así como anexos: número y nombre de los municipios existentes por entidad federativa y las cifras estimadas más recientes de la población municipal.

INEGI. Anuario estadístico y geográfico por entidad federativa 2020. 2021.

Índice de cuadros

1. Aspectos geográficos y medio ambiente

1.1 Superficie territorial, límites internacionales del territorio continental, longitud de la línea de costa y posición geográfica de los Estados Unidos Mexicanos

1.2 Provincias fisiográficas y estados que comprenden

1.3 Distribución porcentual de la superficie territorial según principales regiones naturales para cada entidad federativa

1.4 Distribución porcentual de la superficie territorial según principales ecorregiones terrestres naturales para cada entidad federativa

1.5 Superficie forestal por entidad federativa según ecosistema y tipo
2004
Hectáreas

1.6 Grupo de climas, intervalos de temperatura media anual y de precipitación total anual de las entidades federativas

1.7 Principales características de los ríos seleccionados por vertiente

1.8 Características seleccionadas de los principales lagos de los Estados Unidos Mexicanos

1.9 Precipitación pluvial por entidad federativa
2018 y 2019
Milímetros

1.10 Características seleccionadas de los huracanes que han penetrado al territorio nacional
Años seleccionados de 1995 a 2019

1.11 Capitales, altitud, longitud de la línea de costa y municipios por entidad federativa

1.12 Localización geográfica de ciudades seleccionadas

1.13 Altitud y ubicación de las principales cumbres

INEGI. Anuario estadístico y geográfico por entidad federativa 2020. 2021.

1.14 Incendios forestales y superficie afectada por entidad federativa
2000, 2018 y 2019

1.15 Plantas de tratamiento de aguas residuales municipales en operación por entidad federativa
2017 y 2018

1.16 Plantas de tratamiento de aguas residuales industriales existentes y en operación por entidad federativa
2017 y 2018

1.17 Características de las áreas naturales protegidas de las entidades federativas

2. Población

2.1 Proyecciones de la población total a mitad de año por entidad federativa según sexo y grandes grupos de edad
2019 y 2020

2.2 Población total por entidad federativa según sexo
Años censales 2010 y 2015

2.3 Población total por entidad federativa según grupo quinquenal de edad
Años censales 2010 y 2015

2.4 Población de 5 y más años por entidad federativa según condición de habla indígena
Años censales 2005 y 2010

2.5 Población de 3 y más años por entidad federativa según distribución de condición de habla indígena
2015

2.6 Nacimientos por ámbito geográfico de registro, de ocurrencia y de residencia habitual de la madre
2000, 2018 y 2019

2.7 Nacimientos por ámbito geográfico de residencia habitual de la madre según sexo
2000, 2018 y 2019

2.8 Nacimientos por ámbito geográfico de residencia habitual de la madre según tamaño de localidad
2000, 2018 y 2019

2.9 Nacimientos por ámbito geográfico de residencia habitual de la madre según nivel de escolaridad de la misma
2000, 2018 y 2019

INEGI. Anuario estadístico y geográfico por entidad federativa 2020. 2021.

2.10 Nacimientos por ámbito geográfico de residencia habitual de la madre según estado civil de la misma
2000, 2018 y 2019

2.11 Matrimonios por entidad federativa de registro según grupo quinquenal de edad del contrayente
2000, 2018 y 2019

2.12 Matrimonios por entidad federativa de registro según grupo quinquenal de edad de la contrayente
2000, 2018 y 2019

2.13 Matrimonios por entidad federativa de registro según nivel de escolaridad del contrayente
2000, 2018 y 2019

2.14 Matrimonios por entidad federativa de registro según nivel de escolaridad de la contrayente
2000, 2018 y 2019

2.15 Divorcios por entidad federativa de registro según duración legal del matrimonio
2000, 2018 y 2019

2.16 Divorcios por entidad federativa de registro según tipo de trámite
2000, 2018 y 2019

2.17 Defunciones generales por ámbito geográfico de registro, de ocurrencia y de residencia habitual del fallecido
2000, 2018 y 2019

2.18 Defunciones generales por ámbito geográfico de residencia habitual del fallecido según tamaño de localidad
2000, 2018 y 2019

2.19 Defunciones generales por ámbito geográfico de residencia habitual del fallecido según grupo de edad y sexo
2000, 2018 y 2019

2.20 Defunciones generales por ámbito geográfico de residencia habitual del fallecido según grupo quinquenal de edad
2000, 2018 y 2019

2.21 Relación de dependencia por entidad federativa
2017, 2019 y 2020
Por ciento

2.22 Indicadores demográficos seleccionados por entidad federativa
2019 y 2020

2.23 Indicadores seleccionados de pobreza por entidad federativa
2016 y 2018

INEGI. Anuario estadístico y geográfico por entidad federativa 2020. 2021.

3. Vivienda y urbanización

3.1 Viviendas particulares habitadas por entidad federativa según disponibilidad de drenaje, agua y energía eléctrica
Años censales 2005 y 2010

3.2 Viviendas particulares habitadas por entidad federativa según disponibilidad de agua y energía eléctrica
2015

3.3 Viviendas particulares habitadas por entidad federativa según número de ocupantes
Años censales 2005 y 2010

3.4 Viviendas particulares habitadas por entidad federativa según número de ocupantes
2015

3.5 Población con servicio de agua potable y alcantarillado por entidad federativa
2000, 2017 y 2018
Por ciento

3.6 Volumen de agua suministrada y desinfectada por entidad federativa
2000, 2016 y 2017
Metros cúbicos por segundo

3.7 Plantas potabilizadoras de agua en operación por entidad federativa
2017 y 2018

3.8 Financiamientos para vivienda por entidad federativa según destino del programa
2000, 2018 y 2019

3.9 Monto de los financiamientos para vivienda por entidad federativa según destino del programa
2000, 2018 y 2019
Miles de pesos

3.10 Financiamientos para vivienda por entidad federativa según modalidad
2000, 2018 y 2019

3.11 Monto de los financiamientos para vivienda por entidad federativa según modalidad
2000, 2018 y 2019
Miles de pesos

4. Educación, ciencia y tecnología

4.1 Población de 15 y más años por entidad federativa según condición de alfabetismo y sexo
Años censales 2005 y 2010

INEGI. Anuario estadístico y geográfico por entidad federativa 2020. 2021.

4.2 Población de 15 y más años por entidad federativa según condición de alfabetismo y sexo
2015

4.3 Población de 6 a 14 años por entidad federativa según aptitud para leer y escribir, y sexo
Años censales 2005 y 2010

4.4 Población de 6 a 14 años por entidad federativa según aptitud para leer y escribir, y sexo
2015

4.5 Población de 5 y más años por entidad federativa según condición de asistencia escolar y sexo
Años censales 2005 y 2010

4.6 Población de 3 y más años por entidad federativa según condición de asistencia escolar y sexo
2015

4.7 Población de 3 y más años por entidad federativa según nivel de instrucción y grados aprobados en primaria
Año censal 2010

4.8 Población de 3 y más años por entidad federativa según nivel de escolaridad y grados aprobados en primaria
2015

4.9 Población de 12 y más años por entidad federativa según nivel de instrucción y grados aprobados en secundaria y carrera técnica o comercial
Años censales 2005 y 2010

4.10 Población de 12 y más años por entidad federativa según de nivel de escolaridad y grados aprobados en secundaria
2015

4.11 Población de 18 y más años por entidad federativa según nivel de instrucción y grados aprobados en nivel superior
Años censales 2005 y 2010

4.12 Población de 15 y más años por entidad federativa según de nivel de escolaridad
2015

4.13 Alumnos inscritos, personal docente y escuelas en preescolar a inicio de cursos por entidad federativa
Ciclos escolares 2000/2001, 2017/2018 y 2018/2019

INEGI. Anuario estadístico y geográfico por entidad federativa 2020. 2021.

4.14 Alumnos inscritos, bajas, existencias y alumnos promovidos en preescolar a fin de cursos por entidad federativa
Ciclos escolares 2000/2001, 2014/2015 y 2015/2016

4.15 Alumnos inscritos, personal docente y escuelas en primaria a inicio de cursos por entidad federativa
Ciclos escolares 2000/2001, 2017/2018 y 2018/2019

4.16 Alumnos inscritos, bajas, existencias y alumnos aprobados en primaria a fin de cursos por entidad federativa
Ciclos escolares 2000/2001, 2014/2015 y 2015/2016

4.17 Alumnos inscritos, personal docente y escuelas en secundaria a inicio de cursos por entidad federativa
Ciclos escolares 2000/2001, 2017/2018 y 2018/2019

4.18 Alumnos inscritos, bajas, existencias y alumnos aprobados en secundaria a fin de cursos por entidad federativa
Ciclos escolares 2000/2001, 2014/2015 y 2015/2016

4.19 Alumnos inscritos, personal docente y escuelas en bachillerato a inicio de cursos por entidad federativa
Ciclos escolares 2000/2001, 2017/2018 y 2018/2019

4.20 Alumnos inscritos, bajas, existencias y alumnos aprobados en bachillerato a fin de cursos por entidad federativa
Ciclos escolares 2000/2001, 2014/2015 y 2015/2016

4.21 Alumnos inscritos, personal docente y escuelas en profesional técnico a inicio de cursos por entidad federativa
Ciclos escolares 2000/2001, 2017/2018 y 2018/2019

4.22 Alumnos inscritos, bajas, existencias y alumnos aprobados en profesional técnico a fin de cursos por entidad federativa
Ciclos escolares 2000/2001, 2014/2015 y 2015/2016

INEGI. Anuario estadístico y geográfico por entidad federativa 2020. 2021.

4.23 Alumnos inscritos, personal docente y escuelas en licenciatura en educación normal a inicio de cursos por entidad federativa
Ciclos escolares 2000/2001, 2017/2018 y 2018/2019

4.24 Alumnos inscritos, bajas, existencias y alumnos aprobados en licenciatura en educación normal a fin de cursos por entidad federativa
Ciclos escolares 2000/2001, 2014/2015 y 2015/2016

4.25 Alumnos inscritos, personal docente, instituciones y escuelas en licenciatura a inicio de cursos por entidad federativa
Ciclos escolares 2000/2001, 2017/2018 y 2018/2019

4.26 Alumnos inscritos, personal docente, instituciones y escuelas en posgrado a inicio de cursos por entidad federativa
Ciclos escolares 2000/2001, 2017/2018 y 2018/2019

4.27 Indicadores educativos por entidad federativa según nivel educativo
Ciclo escolar 2018/2019
Por ciento

4.28 Grado promedio de escolaridad de la población de 15 y más años por entidad federativa
2000, 2018 y 2019
Años

4.29 Becas nacionales nuevas y vigentes del Consejo Nacional de Ciencia y Tecnología por entidad federativa
2017 y 2018

4.30 Patentes solicitadas por entidad federativa de residencia del inventor
2000, 2018 y 2019

4.31 Bibliotecas públicas en operación por entidad federativa
2005, 2018 y 2019

4.32 Indicadores seleccionados de la actividad cultural por entidad federativa
2000, 2018 y 2019

5. Salud y seguridad social

5.1 Población total por entidad federativa según condición de afiliación y tipo de institución
2013 y 2017

INEGI. Anuario estadístico y geográfico por entidad federativa 2020. 2021.

5.2 Población asegurada en instituciones públicas de salud por ámbito geográfico según institución
2000, 2013 y 2014

5.3 Unidades médicas en instituciones públicas de salud por entidad federativa según institución
2000, 2017 y 2019

5.4 Recursos materiales seleccionados en instituciones públicas de salud por entidad federativa
2000, 2016 y 2018

5.5 Personal médico en instituciones públicas de salud por entidad federativa
2000, 2016 y 2018

5.6 Personal no médico en instituciones públicas de salud por entidad federativa
2000, 2017 y 2018

5.7 Consultas externas otorgadas en instituciones públicas de salud por entidad federativa según tipo de consulta
2000, 2015 y 2016

5.8 Consultas de planificación familiar otorgadas en instituciones públicas de salud por entidad federativa según institución
2000, 2015 y 2016

5.9 Nuevas aceptantes y usuarios activos de métodos anticonceptivos e intervenciones quirúrgicas en instituciones públicas de salud por entidad federativa
2000, 2015 y 2016

5.10 Inmunizaciones aplicadas en instituciones públicas de salud por entidad federativa según biológico
2000, 2014 y 2015

5.11 Indicadores seleccionados en instituciones públicas de salud por entidad federativa
2000, 2017 y 2018

5.12 Establecimientos particulares de salud por entidad federativa según especialidad
2000, 2018 y 2019

5.13 Establecimientos particulares de salud por entidad federativa según número de camas censables
2000, 2018 y 2019

INEGI. Anuario estadístico y geográfico por entidad federativa 2020. 2021.

5.14 Recursos materiales seleccionados en establecimientos particulares de salud por entidad federativa
2000, 2018 y 2019

5.15 Personal médico en nómina que labora en establecimientos particulares de salud por entidad federativa según especialidad
2018 y 2019

5.16 Personal médico en acuerdo especial que labora en establecimientos particulares de salud por entidad federativa según especialidad
2018 y 2019

5.17 Recursos humanos en establecimientos particulares de salud por entidad federativa
2000, 2018 y 2019

5.18 Consultas externas en establecimientos particulares de salud por entidad federativa según tipo de consulta
2000, 2018 y 2019

5.19 Defunciones generales por ámbito geográfico de residencia habitual del fallecido según capítulo de causa de mortalidad
2000, 2018 y 2019

5.20 Defunciones fetales por ámbito geográfico de residencia habitual de la madre según grupo quinquenal de edad de la misma
2000, 2018 y 2019

5.21 Defunciones causadas por SIDA por ámbito geográfico de residencia habitual del fallecido
2000, 2018 y 2019

5.22 Defunciones causadas por tumor maligno por ámbito geográfico de residencia habitual del fallecido
2000, 2018 y 2019

5.23 Centros de atención a farmacodependientes por entidad federativa
2000, 2017 y 2018

5.24 Acciones emprendidas y personas atendidas a través del proyecto preventivo de la farmacodependencia por entidad federativa según servicio
2000, 2017 y 2018

5.25 Pacientes farmacodependientes por entidad federativa según sexo
2000, 2017 y 2018

5.26 Pacientes farmacodependientes por entidad federativa según tipo de droga
2000, 2017 y 2018

5.27 Unidades operativas para la prestación de servicios sociales del Instituto Mexicano del Seguro Social por delegación
2000, 2018 y 2019

5.28 Certificados y días de incapacidad tramitados en el Instituto Mexicano del Seguro Social por delegación según rama de seguro
2000, 2018 y 2019

5.29 Asesorías especializadas, inconformidades y dictámenes médicos atendidos y concluidos por la Comisión Nacional de Arbitraje Médico por entidad federativa
2000, 2017 y 2018

6. Gobierno

6.1 Personal en instituciones de las administraciones públicas estatales por entidad federativa según sexo y régimen de contratación
2017 y 2018

6.2 Bienes inmuebles en instituciones de las administraciones públicas estatales por entidad federativa según tipo de propiedad
2017 y 2018

6.3 Disponibilidad de información pública y de libre acceso en la administración pública estatal según tipo
2018

7. Seguridad y justicia

7.1 Agencias y agentes del Ministerio Público del fuero federal por entidad federativa
2017 y 2018

7.2 Delitos registrados en carpetas de investigación abiertas en las agencias del Ministerio Público de la Federación por entidad federativa
2017 y 2018

7.3 Órdenes de aprehensión giradas a la Policía Judicial Federal por entidad federativa según situación
2017 y 2018

INEGI. Anuario estadístico y geográfico por entidad federativa 2020. 2021.

7.4 Averiguaciones previas registradas y/o carpetas de investigación abiertas por presuntos delitos denunciados ante las agencias del Ministerio Público de la Federación por entidad federativa
2017 y 2018

7.5 Principales delitos registrados en averiguaciones previas iniciadas y/o carpetas de investigación abiertas en el Ministerio Público del fuero común por entidad federativa
2017 y 2018

7.6 Averiguaciones previas iniciadas y/o carpetas de investigación abiertas por entidad federativa según condición de presentación del presunto responsable
2017 y 2018

7.7 Centros penitenciarios y capacidad instalada por entidad federativa
2017 y 2018

7.8 Centros penitenciarios y personal adscrito por entidad federativa
2017 y 2018

7.9 Población interna penitenciaria por entidad federativa según fuero
2000, 2017 y 2018

7.10 Centros de tratamiento o internamiento para adolescentes y capacidad instalada por entidad federativa
2017 y 2018

7.11 Centros de tratamiento o internamiento para adolescentes y personal adscrito por entidad federativa
2017 y 2018

7.12 Adolescentes internados en los centros de tratamiento o internamiento por entidad federativa según sexo
2017 y 2018

7.13 Defunciones accidentales y violentas por ámbito geográfico de ocurrencia según lugar donde ocurrió la lesión
2017 y 2018

7.14 Defunciones accidentales y violentas por ámbito geográfico de ocurrencia según tipo de defunción
2000, 2017 y 2018

INEGI. Anuario estadístico y geográfico por entidad federativa 2020. 2021.

7.15 Defunciones accidentales y violentas por ámbito geográfico de ocurrencia según edad del fallecido
2000, 2017 y 2018

7.16 Plantíos ilícitos destruidos y superficie erradicada en el combate a los delitos contra la salud por entidad federativa
2000, 2017 y 2018

7.17 Volumen asegurado de drogas en el combate a los delitos contra la salud por entidad federativa
2000, 2017 y 2018

7.18 Armas y municiones aseguradas en el combate a los delitos contra la salud por entidad federativa
2000, 2017 y 2018

7.19 Vehículos terrestres, aéreos y marítimos asegurados en el combate a los delitos contra la salud por entidad federativa
2000, 2017 y 2018

7.20 Personas nacionales y extranjeras detenidas en el combate a los delitos contra la salud por entidad federativa
2000, 2017 y 2018

7.21 Personas detenidas y asaltos en carreteras de jurisdicción federal por entidad federativa
2017 y 2018

7.22 Indicadores de siniestralidad y acciones de la Policía Federal por entidad federativa
2017 y 2018

7.23 Accidentes de tránsito terrestre, muertos y heridos en carreteras de jurisdicción federal por entidad federativa
2017 y 2018

7.24 Accidentes de tránsito terrestre en carreteras de jurisdicción federal por entidad federativa según agente directo y causa del accidente
2017 y 2018

8. Trabajo

8.1 Población de 15 y más años por sexo y entidad federativa según condición de actividad
2019

INEGI. Anuario estadístico y geográfico por entidad federativa 2020. 2021.

8.2 Población ocupada por sexo y entidad federativa según sector de actividad económica
2019

8.3 Población ocupada por sexo y entidad federativa según posición en la ocupación
2019

8.4 Población ocupada por sexo y entidad federativa según nivel de ingreso
2019

8.5 Población desocupada abierta por entidad federativa según sexo y nivel de instrucción
2019

8.6 Personal ocupado en la industria manufacturera por entidad federativa según tipo
2018 y 2019
Promedio mensual

8.7 Horas trabajadas por el personal ocupado en la industria manufacturera por entidad federativa según tipo
2018 y 2019
Miles de horas

8.8 Personal ocupado en las empresas constructoras por entidad federativa
2018 y 2019
Promedio mensual

8.9 Índice de personal ocupado en las empresas comerciales al por mayor y al por menor en términos reales por entidad federativa
2018 y 2019
Base 2013=100.0

8.10 Tasa de participación económica por sexo y entidad federativa según grupo de edad
2019

8.11 Tasas complementarias de ocupación y desocupación por entidad federativa según sexo
2019

8.12 Trabajadores asegurados permanentes y eventuales urbanos en el Instituto Mexicano del Seguro Social por delegación según sector y división de actividad económica
2017 y 2018

8.13 Empresas, trabajadores y casos de riesgo de trabajo terminado por delegación
2000, 2018 y 2019

INEGI. Anuario estadístico y geográfico por entidad federativa 2020. 2021.

8.14 Indicadores seleccionados por casos de riesgo de trabajo terminado por delegación
2000, 2018 y 2019

8.15 Principales resultados de las estadísticas sobre relaciones laborales por entidad federativa
2000, 2017 y 2019

8.16 Convenios de trabajo fuera de juicio por entidad federativa según actividad económica
2000, 2018 y 2019

8.17 Convenios de trabajo fuera de juicio por entidad federativa según motivo
2000, 2018 y 2019

8.18 Conflictos de trabajo individuales, colectivos y solucionados por entidad federativa
2000, 2018 y 2019

8.19 Conflictos de trabajo por entidad federativa según actividad económica
2000, 2018 y 2019

8.20 Trabajadores demandantes en conflictos de trabajo por entidad federativa según relación laboral
2000, 2018 y 2019

8.21 Conflictos de trabajo solucionados por entidad federativa según forma de solución
2000, 2018 y 2019

8.22 Emplazamientos a huelga y huelgas estalladas por entidad federativa según jurisdicción
2000, 2018 y 2019

8.23 Emplazamientos a huelga de jurisdicción local por entidad federativa según actividad económica
2000, 2018 y 2019

8.24 Emplazamientos a huelga de jurisdicción local por entidad federativa según motivo
2000, 2018 y 2019

8.25 Emplazamientos a huelga solucionados de jurisdicción local por entidad federativa según forma de solución
2000, 2018 y 2019

8.26 Huelgas estalladas de jurisdicción local por entidad federativa según motivo
2000, 2018 y 2019

8.27 Huelgas estalladas de jurisdicción local por entidad federativa según organización obrera
2018 y 2019

INEGI. Anuario estadístico y geográfico por entidad federativa 2020. 2021.

8.28 Huelgas solucionadas de jurisdicción local
por entidad federativa según rango de días
efectivos no laborados y total de días efectivos
no laborados
2000, 2018 y 2019

8.29 Salario mínimo general según área geográfica
Serie anual de 2000 a 2020
Pesos diarios

8.30 Remuneraciones totales pagadas al personal
ocupado en la industria manufacturera por entidad
federativa según tipo
2018 y 2019
Miles de pesos

8.31 Remuneraciones totales y medias en las empresas
constructoras por entidad federativa
2018 y 2019

8.32 Índice de las remuneraciones reales totales en las
empresas comerciales al por mayor y al por menor
en términos reales por entidad federativa
2018 y 2019
Base 2013=100.0

8.33 Índice de las remuneraciones medias en las
empresas comerciales al por mayor y al por menor
en términos reales por entidad federativa
2018 y 2019
Base 2013=100.0

8.34 Ingreso corriente total promedio por hogar
por entidad federativa según decil de hogar
2016 y 2018

8.35 Ingreso corriente total trimestral promedio
por entidad federativa según principales fuentes
2016 y 2018

9. Información económica agregada

9.1 Principales características de las unidades
económicas de los sectores privado y paraestatal
por entidad federativa
Año censal 2019

9.2 Producto interno bruto en valores básicos
por entidad federativa según sector de actividad
económica
2018 y 2019
Millones de pesos a precios corrientes

INEGI. Anuario estadístico y geográfico por entidad federativa 2020. 2021.

9.3 Producto interno bruto en valores básicos por entidad federativa según sector de actividad económica
2018 y 2019
Millones de pesos a precios de 2013

9.4 Índice de volumen físico del producto interno bruto en valores básicos por entidad federativa según sector de actividad económica
2018 y 2019
Base 2013=100.0

9.5 Índice de precios implícitos del producto interno bruto en valores básicos por entidad federativa según sector de actividad económica
2018 y 2019
Base 2013=100.0

9.6 Cuenta de producción de los gobiernos estatales por entidad federativa
2017 y 2018
Millones de pesos corrientes

10. Agropecuario, aprovechamiento forestal y pesca

10.1 Existencias de ganado bovino y aves de corral por entidad federativa
Año censal 2017
Cabezas

10.2 Existencias de ganado bovino por entidad federativa según función y actividad zootécnica
Año censal 2017
Cabezas

10.3 Principales características de las presas seleccionadas

10.4 Ganado sacrificado en los rastros municipales por entidad federativa según especie
2000, 2018 y 2019
Cabezas

10.5 Volumen de la producción de carne en canal en los rastros municipales por entidad federativa según especie
2000, 2018 y 2019
Toneladas

10.6 Ganado sacrificado en rastros Tipo Inspección Federal por entidad federativa según especie
2017 y 2018
Cabezas

INEGI. Anuario estadístico y geográfico por entidad federativa 2020. 2021.

10.7 Volumen de la producción forestal maderable por entidad federativa según grupo de productos
2000, 2016 y 2017
Metros cúbicos rollo

10.8 Valor de la producción forestal maderable por entidad federativa según grupo de productos
2000, 2015 y 2016
Miles de pesos

10.9 Volumen de la producción forestal maderable por entidad federativa según grupo de especies
2000, 2016 y 2017
Metros cúbicos rollo

10.10 Valor de la producción forestal maderable por entidad federativa según grupo de especies
2000, 2015 y 2016
Miles de pesos

10.11 Volumen y valor de la producción forestal no maderable por entidad federativa
2000, 2015 y 2016

10.12 Volumen de la producción pesquera en peso desembarcado por entidad federativa según destino
2000, 2017 y 2018
Toneladas

10.13 Volumen de la producción pesquera en peso vivo por entidad federativa según destino
2000, 2017 y 2018
Toneladas

10.14 Valor de la producción pesquera en peso desembarcado por entidad federativa
2000, 2017 y 2018
Miles de pesos

10.15 Valor de los créditos descontados por Fideicomisos Instituidos en Relación con la Agricultura, por dirección regional
2000, 2017 y 2018
Millones de pesos

10.16 Superficie agrícola asegurada y monto del seguro por entidad federativa
2000, 2017 y 2018

10.17 Unidades ganaderas aseguradas y monto del seguro por entidad federativa
2000, 2017 y 2018

INEGI. Anuario estadístico y geográfico por entidad federativa 2020. 2021.

11. Industria

11.1 Principales características de las unidades económicas de los sectores privado y paraestatal dedicadas a la minería por entidad federativa
Año censal 2019

11.2 Principales características de las unidades económicas de los sectores privado y paraestatal dedicadas a la generación, transmisión y distribución de energía eléctrica, suministro de agua y de gas por ductos al consumidor final por entidad federativa
Año censal 2019

11.3 Principales características de las unidades económicas de los sectores privado y paraestatal dedicadas a la construcción por entidad federativa
Año censal 2019

11.4 Principales características de las unidades económicas de los sectores privado y paraestatal dedicadas a la manufactura por entidad federativa
Año censal 2019

11.5 Volumen de la producción minera por entidad federativa según productos seleccionados
2000, 2018 y 2019

11.6 Valor de la producción y de las ventas de los productos elaborados en la industria manufacturera por entidad federativa
2018 y 2019
Miles de pesos

11.7 Valor de producción en las empresas constructoras por ámbito geográfico según sector contratante
2018 y 2019
Miles de pesos

11.8 Volumen de la producción de acero por entidad federativa
2000, 2015 y 2016
Toneladas

11.9 Volumen de las ventas internas de productos siderúrgicos por entidad federativa
2000, 2015 y 2016
Toneladas

12. Comercio

12.1 Principales características de las unidades económicas de los sectores privado y paraestatal dedicadas al comercio al por mayor por entidad federativa
Año censal 2019

INEGI. Anuario estadístico y geográfico por entidad federativa 2020. 2021.

12.2 Principales características de las unidades económicas de los sectores privado y paraestatal dedicadas al comercio al por menor por entidad federativa
Año censal 2019

12.3 Índice nacional de precios al consumidor por ciudad
2000, 2018 y 2019
Base 2a. quincena de julio de 2018=100.0

12.4 Índice de las mercancías compradas para su reventa en las empresas comerciales al por mayor y al por menor en términos reales por entidad federativa
2018 y 2019
Base 2013=100.0

12.5 Índice de los ingresos por suministro de bienes y servicios en las empresas comerciales al por mayor y al por menor en términos reales por entidad federativa
2018 y 2019
Base 2013=100.0

12.6 Índice nacional de precios productor en construcción residencial por ciudad
2018 y 2019
Base 2a. quincena de junio de 2012=100.0

12.7 Ingresos y gastos en las empresas constructoras por entidad federativa
2018 y 2019
Miles de pesos

13. Turismo

13.1 Establecimientos y cuartos por entidad federativa según categoría
2000, 2018 y 2019

13.2 Cuartos promedio, porcentaje de ocupación y llegada de turistas por centros turísticos seleccionados
2000, 2018 y 2019

13.3 Establecimientos de preparación y servicio de alimentos y bebidas por entidad federativa según tipo
2018 y 2019

13.4 Otros establecimientos de servicios turísticos complementarios por entidad federativa
2018 y 2019

INEGI. Anuario estadístico y geográfico por entidad federativa 2020. 2021.

13.5 Visitantes a zonas arqueológicas administradas por el Instituto Nacional de Antropología e Historia por entidad federativa según lugar de procedencia
2000, 2018 y 2019
Miles

13.6 Visitantes a museos administrados por el Instituto Nacional de Antropología e Historia por entidad federativa según lugar de procedencia
2018 y 2019
Miles

13.7 Entradas al país de extranjeros y nacionales por entidad federativa según condición migratoria
2018 y 2019

14. Transportes

14.1 Principales características de las unidades económicas de los sectores privado y paraestatal dedicadas a los transportes, correos y almacenamiento por entidad federativa
Año censal 2019

14.2 Longitud de la red nacional de carreteras por entidad federativa según superficie de rodamiento
2000, 2017 y 2018
Kilómetros

14.3 Longitud de la red nacional de carreteras por entidad federativa según tipo de camino y superficie de rodamiento
2000, 2017 y 2018
Kilómetros

14.4 Vehículos de motor registrados en circulación por entidad federativa según clase de servicio
2000, 2018 y 2019

14.5 Longitud de la red de autopistas administradas por Caminos y Puentes Federales de Ingresos y Servicios Conexos por tipo de red, autopista y entidad federativa
2018

14.6 Tránsito vehicular e ingresos en caminos y puentes de la red propia administrados por Caminos y Puentes Federales de Ingresos y Servicios Conexos
2000, 2017 y 2018

INEGI. Anuario estadístico y geográfico por entidad federativa 2020. 2021.

14.7 Tránsito vehicular e ingresos en caminos y puentes de la red contratada administrados por Caminos y Puentes Federales de Ingresos y Servicios Conexos
2000, 2017 y 2018

14.8 Empresas y flota vehicular del servicio público federal de autotransporte de pasaje y turismo por entidad federativa
2000, 2017 y 2018

14.9 Empresas y flota vehicular del servicio público federal de autotransporte de carga por entidad federativa según clase de servicio
2000, 2017 y 2018

14.10 Terminales de pasajeros y centrales de carga por entidad federativa
2000, 2017 y 2018

14.11 Longitud de vías férreas por entidad federativa según tipo de vía
2000, 2017 y 2018
Kilómetros

14.12 Puertos y terminales portuarias por litoral y entidad federativa según tipo de tráfico y actividad preponderante
2018 P/

14.13 Longitud de atraque por litoral y entidad federativa según actividad preponderante
2017 y 2018
Metros

14.14 Obras de protección y áreas de almacenamiento portuarias por litoral y entidad federativa
2017 y 2018

14.15 Pasajeros y arribos de cruceros por litoral y puerto
2000, 2017 y 2018

14.16 Pasajeros y arribos de transbordadores y costeros por ruta
2017 y 2018

14.17 Carga marítima registrada en puertos nacionales por litoral y puerto según tipo de tráfico
2000, 2017 y 2018
Miles de toneladas

14.18 Aeropuertos, aeródromos y aeronaves por entidad federativa
2000, 2017 y 2018

14.19 Pasajeros atendidos en los aeropuertos del Sistema Aeroportuario Mexicano por entidad federativa y aeropuerto según nivel y tipo de aviación
2000, 2017 y 2018

14.20 Operaciones de la aviación realizadas en los aeropuertos del Sistema Aeroportuario Mexicano por entidad federativa y aeropuerto según nivel y tipo de aviación
2000, 2017 y 2018

15. Comunicaciones

15.1 Principales características de las unidades económicas de los sectores privado y paraestatal dedicadas a la información en medios masivos por entidad federativa
Año censal 2019

15.2 Oficinas postales en operación por entidad federativa según tipo de oficina
2000, 2017 y 2018

15.3 Personal ocupado en el servicio postal por entidad federativa según tipo de personal
2000, 2017 y 2018

15.4 Movimiento nacional de piezas postales por entidad federativa según clase de servicio y tipo de correspondencia
2000, 2017 y 2018
Miles de piezas

15.5 Movimiento internacional de piezas postales expedidas por entidad federativa según clase de servicio y tipo de correspondencia
2000, 2017 y 2018
Miles de piezas

15.6 Movimiento internacional de piezas postales recibidas por entidad federativa según clase de servicio y tipo de correspondencia
2000, 2017 y 2018
Miles de piezas

15.7 Personal ocupado y sucursales telegráficas en operación que integran la red telegráfica nacional por entidad federativa
2000, 2017 y 2018

15.8 Operaciones telegráficas por servicios financiero básico y de comunicación transmitidos por entidad federativa
2017 y 2018
Miles de operaciones

INEGI. Anuario estadístico y geográfico por entidad federativa 2020. 2021.

15.9 Operaciones telegráficas por servicios financiero básico y de comunicación recibidos por entidad federativa
2017 y 2018
Miles de operaciones

15.10 Terminales satelitales instaladas para el servicio de telefonía rural por entidad federativa
2017 y 2018

15.11 Usuarios de computadoras, internet y telefonía celular en los hogares por entidad federativa
2017 y 2018
Por ciento

15.12 Hogares con disponibilidad de internet, televisión digital y televisión de paga por entidad federativa
2017 y 2018
Por ciento

16. Indicadores financieros

16.1 Principales características de las unidades económicas de los sectores privado y paraestatal dedicadas a los servicios financieros y de seguros por entidad federativa
Año censal 2019

16.2 Monto de las primas y de los siniestros ocurridos y pagados en el seguro directo en operaciones de daños por ámbito geográfico
2000, 2017 y 2018
Miles de pesos

16.3 Pólizas en vigor, primas, suma asegurada y siniestros ocurridos en el seguro directo en operaciones de vida individual y/o familiar por ámbito geográfico
2017 y 2018

16.4 Pólizas en vigor, primas, suma asegurada y siniestros ocurridos en el seguro directo en operaciones de vida de grupo por ámbito geográfico
2017 y 2018

16.5 Seguro directo de accidentes personales en operaciones de accidentes y enfermedades por entidad federativa según ramo
2017 y 2018

16.6 Seguro directo de gastos médicos en operaciones de accidentes y enfermedades por entidad federativa según ramo
2017 y 2018

INEGI. Anuario estadístico y geográfico por entidad federativa 2020. 2021.

16.7 Principales indicadores de la Comisión Nacional para la Protección y Defensa de los Usuarios de Servicios Financieros por delegación
2017 y 2018

17. Finanzas públicas

17.1 Contribuyentes activos por entidad federativa según tipo
2017 y 2018

17.2 Contribuyentes activos por entidad federativa según sector de actividad económica
2017 y 2018

17.3 Recaudación fiscal neta de ingresos federales tributarios y no tributarios por entidad federativa
2018 y 2019
Millones de pesos

17.4 Ingresos brutos estatales por entidad federativa según rubro
2018 y 2019
Millones de pesos

17.5 Ingresos brutos municipales por entidad federativa según rubro
2018 y 2019
Millones de pesos

17.6 Participaciones federales pagadas a entidades federativas y municipios por entidad federativa
2018 y 2019
Millones de pesos

17.7 Aportaciones federales para entidades federativas y municipios por entidad federativa según fondo
2018 y 2019
Millones de pesos

17.8 Egresos brutos estatales por entidad federativa según objeto del gasto
2018 y 2019
Millones de pesos

17.9 Egresos brutos municipales por entidad federativa según objeto del gasto
2018 y 2019
Millones de pesos

17.10 Obligaciones financieras de entidades federativas y municipios por entidad federativa
2000, 2015 y 2016
Millones de pesos

INEGI. Anuario estadístico y geográfico por entidad federativa 2020. 2021.

17.11 Gasto programable del sector público federal por ámbito geográfico
2000, 2018 y 2019
Millones de pesos

17.12 Gasto federal autorizado para el Fondo de Desastres Naturales por entidad federativa
2000, 2018 y 2019
Millones de pesos

17.13 Gasto federal del Programa de Inclusión Social Prospera por entidad federativa
2016 y 2017
Millones de pesos

17.14 Principales indicadores de los servicios de salud y alimentación del Programa de Inclusión Social Prospera por entidad federativa
2016 y 2017

17.15 Becarios beneficiados y monto emitido para becas educativas por el Programa de Inclusión Social Prospera por entidad federativa según nivel educativo
Ciclos escolares de 2016/2017 y 2017/2018

18. Sector externo

18.1 Exportación total y de los sectores minería e industria manufacturera por entidad federativa
2018 y 2019
Miles de dólares

18.2 Ingresos por remesas familiares por entidad federativa
2018 y 2019
Millones de dólares

18.3 Inversión extranjera directa realizada por entidad federativa de registro
2000, 2018 y 2019
Millones de dólares

18.4 Inversión extranjera directa anual por entidad federativa de registro según sector de actividad económica
2000, 2018 y 2019
Millones de dólares

INEGI. Anuario estadístico y geográfico por entidad federativa 2020. 2021.

18.5 Inversión extranjera directa anual por entidad federativa de registro según principales países de origen
2000, 2018 y 2019
Millones de dólares

19. Indicadores seleccionados para cada entidad federativa

Aguascalientes

Baja California

Baja California Sur

Campeche

Coahuila de Zaragoza

Colima

Chiapas

Chihuahua

Distrito Federal

Durango

Guanajuato

Guerrero

Hidalgo

Jalisco

México

Michoacán de Ocampo

Morelos

Nayarit

Nuevo León

Oaxaca

Puebla

Querétaro

Quintana Roo

San Luis Potosí

Sinaloa

Sonora

Tabasco

Tamaulipas

Tlaxcala

Veracruz de Ignacio de la Llave

Yucatán

Zacatecas

INEGI. Anuario estadístico y geográfico por entidad federativa 2020. 2021.

Glosario

Anexos

A. Evolución de la división municipal por entidad federativa
Años seleccionados de 2005 a 2020

B. Estimación de la población a mitad de año por entidad federativa y municipio 2020

INEGI. Anuario estadístico y geográfico por entidad federativa 2020. 2021.

1. Aspectos Geográficos y medio ambiente

INEGI. Anuario estadístico y geográfico por entidad federativa 2020. 2021.

Superficie territorial, límites internacionales del territorio continental, longitud de la línea de costa y posición geográfica de los Estados Unidos Mexicanos

Cuadro 1.1

Concepto	
Superficie territorial (km^2)	**1 964 375**
Continental	1 959 248
Insular	5 127
Límites internacionales del territorio continental (km)	
Estados Unidos de América	3 152
República de Guatemala	956
Belice a/	193
Longitud de la línea de costa (km)	**11 122**
Océano Pacífico	7 828
Golfo de México y Mar Caribe	3 294
Posición geográfica	
Latitudes extremas	
Al Norte	
En el monumento 206, en la frontera con los Estados Unidos de América.	32° 43' 06" Norte
Al Sur	
En la desembocadura del río Suchiate, forntera con la República de Guatemala.	14° 32' 27" Norte
Longitudes extremas	
Al Este	
En el extremo sureste de la Isla Mujeres	86° 42' 36" Oeste
Al Oeste	
En la Punta Roca Elefante de la Isla Guadalupe	118° 27' 24" Oeste

a/ Excluye 85.266 km de límite marítimo en la bahía de Chetumal.

Fuente: INEGI. Dirección General de Geografía y Medio Ambiente. *Superficie Continental e Insular del Territorio Nacional, 1998.*
SRE. Comisión Internacional de Límites y Aguas.

INEGI. Anuario estadístico y geográfico por entidad federativa 2020. 2021.

Provincias fisiográficas y estados que comprenden

Cuadro 1.2

Provincias	Estados que comprenden
I Península de Baja California	Baja California y Baja California Sur
II Llanura Sonorense	Baja California y Sonora
III Sierra Madre Occidental	Sonora, Chihuahua, Sinaloa, Nayarit, Durango, Zacatecas, Aguascalientes y Jalisco
IV Sierras y Llanuras del Norte	Chihuahua, Sonora, Coahuila de Zaragoza y Durango
V Sierra Madre Oriental	Coahuila de Zaragoza, Nuevo León, Tamaulipas, San Luis Potosí, Querétaro, Zacatecas, Guanajuato, Hidalgo, Puebla, Veracruz de Ignacio de la Llave y Durango
VI Grandes Llanuras de Norteamérica	Coahuila de Zaragoza, Nuevo León y Tamaulipas
VII Llanura Costera del Pacífico	Sonora, Sinaloa y Nayarit
VIII Llanura Costera del Golfo Norte	Nuevo León, Tamaulipas, Veracruz de Ignacio de la Llave, Puebla, Hidalgo y San Luis Potosí
IX Mesa del Centro	Durango, Zacatecas, San Luis Potosí, Aguascalientes, Jalisco, Querétaro y Guanajuato
X Eje Neovolcánico	Nayarit, Colima, Jalisco, Aguascalientes, Guanajuato, Querétaro, Hidalgo, México, Puebla, Veracruz de Ignacio de la Llave, Tlaxcala, Morelos, Ciudad de México, Michoacán de Ocampo, Guerrero, Oaxaca y Zacatecas
XI Península de Yucatán	Yucatán, Quintana Roo y Campeche
XII Sierra Madre del Sur	Nayarit, Jalisco, Colima, Michoacán de Ocampo, Guerrero, Oaxaca, México, Morelos, Veracruz de Ignacio de la Llave y Puebla
XIII Llanura Costera del Golfo Sur	Veracruz de Ignacio de la Llave, Oaxaca, Tabasco, Chiapas y Campeche
XIV Sierras de Chiapas y Guatemala	Chiapas, Tabasco, Oaxaca y Veracruz de Ignacio de la Llave
XV Cordillera Centroamericana	Oaxaca, Chiapas y Veracruz de Ignacio de la Llave

Fuente: INEGI. Dirección General de Geografía y Medio Ambiente. *Continuo Nacional del Conjunto de Datos Geográficos de la Carta Fisiográfica escala 1:1 000 000, serie I, 1981.*

Distribución porcentual de la superficie territorial según principales regiones naturales para cada entidad federativa

Cuadro 1.3

Entidad federativa	Total	Templada	Trópico húmedo	Trópico seco	Árida	Semiárida
Estados Unidos Mexicanos	**100.0**	**23.4**	**12.2**	**16.1**	**28.4**	**19.9**
Aguascalientes	100.0	20.0	0.0	12.3	0.0	67.7
Baja California	100.0	20.4	0.0	0.0	79.6	0.0
Baja California Sur	100.0	0.5	0.0	2.0	97.5	0.0
Campeche	100.0	0.0	79.1	20.9	0.0	0.0
Coahuila de Zaragoza	100.0	6.2	0.0	0.0	76.3	17.5
Colima	100.0	10.6	19.6	69.8	0.0	0.0
Chiapas	100.0	29.4	50.6	20.0	0.0	0.0
Chihuahua	100.0	35.7	0.0	0.9	57.5	5.9
Ciudad de México	100.0	100.0	0.0	0.0	0.0	0.0
Durango	100.0	46.0	0.0	4.0	18.8	31.2
Guanajuato	100.0	12.1	0.0	15.4	0.0	72.5
Guerrero	100.0	41.3	4.6	54.1	0.0	0.0
Hidalgo	100.0	41.9	14.6	0.4	0.0	43.1
Jalisco	100.0	41.0	1.4	37.7	0.0	19.9
México	100.0	63.7	0.0	12.1	0.0	24.2
Michoacán de Ocampo	100.0	57.8	4.6	34.4	0.0	3.2
Morelos	100.0	27.0	0.0	73.0	0.0	0.0
Nayarit	100.0	37.2	15.7	47.1	0.0	0.0
Nuevo León	100.0	12.7	0.0	0.0	23.9	63.4
Oaxaca	100.0	50.3	16.5	28.1	0.0	5.1
Puebla	100.0	47.1	10.0	22.2	0.0	20.7
Querétaro	100.0	25.4	0.0	19.5	0.0	55.1
Quintana Roo	100.0	0.0	92.4	7.6	0.0	0.0
San Luis Potosí	100.0	8.5	4.8	10.1	11.2	65.4
Sinaloa	100.0	20.8	2.4	56.1	20.5	0.2
Sonora	100.0	6.6	0.0	6.0	51.5	35.9
Tabasco	100.0	0.0	100.0	0.0	0.0	0.0
Tamaulipas	100.0	10.7	0.0	26.2	0.0	63.1
Tlaxcala	100.0	90.2	0.0	0.0	0.0	9.8
Veracruz de Ignacio de la Llave	100.0	11.5	70.5	17.8	0.0	0.2
Yucatán	100.0	0.0	9.8	90.2	0.0	0.0
Zacatecas	100.0	15.5	0.0	7.1	26.8	50.6

Fuente: SARH. *Compendio Estadístico de la Producción Pecuaria, 1989-1993.*

Distribución porcentual de la superficie territorial según principales ecorregiones terrestres naturales para cada entidad federativa

Cuadro 1.4

Entidad federativa	Total	Grandes planicies	California medite-rránea	Desiertos de América del norte	Elevaciones semiáridas meridionales	Sierras templadas	Selvas cálido secas	Selvas cálido húmedas
Estados Unidos Mexicanos	**100.0**	**5.6**	**1.3**	**29.1**	**11.9**	**21.1**	**16.6**	**14.4**
Aguascalientes	100.0	0.0	0.0	0.0	67.3	29.0	3.7	0.0
Baja California	100.0	0.0	33.7	66.3	0.0	0.0	0.0	0.0
Baja California Sur	100.0	0.0	0.0	89.1	0.0	0.0	0.0	10.9
Campeche	100.0	0.0	0.0	0.0	0.0	0.0	2.7	97.3
Coahuila de Zaragoza	100.0	19.4	0.0	78.6	0.0	2.0	0.0	0.0
Colima	100.0	0.0	0.0	0.0	0.0	13.7	86.3	0.0
Chiapas	100.0	0.0	0.0	0.0	0.0	35.8	18.2	45.9
Chihuahua	100.0	0.0	0.0	45.8	23.4	28.2	2.6	0.0
Ciudad de México	100.0	0.0	0.0	0.0	0.0	100.0	0.0	0.0
Durango	100.0	0.0	0.0	23.9	24.5	46.7	4.9	0.0
Guanajuato	100.0	0.0	0.0	0.0	87.3	12.7	0.0	0.0
Guerrero	100.0	0.0	0.0	0.0	0.0	44.0	56.0	0.0
Hidalgo	100.0	0.0	0.0	0.0	27.9	59.5	0.0	12.6
Jalisco	100.0	0.0	0.0	0.0	29.9	46.8	21.8	1.5
México	100.0	0.0	0.0	0.0	3.1	84.2	12.8	0.0
Michoacán de Ocampo	100.0	0.0	0.0	0.0	16.3	38.0	45.7	0.0
Morelos	100.0	0.0	0.0	0.0	0.0	21.9	78.1	0.0
Nayarit	100.0	0.0	0.0	0.0	0.0	50.4	15.6	34.0
Nuevo León	100.0	59.9	0.0	25.1	0.0	15.0	0.0	0.0
Oaxaca	100.0	0.0	0.0	0.0	0.0	48.4	32.7	18.9
Puebla	100.0	0.0	0.0	0.0	0.0	45.8	45.7	8.5
Querétaro	100.0	0.0	0.0	0.2	54.9	44.2	0.5	0.2
Quintana Roo	100.0	0.0	0.0	0.0	0.0	0.0	0.2	99.8
San Luis Potosí	100.0	0.0	0.0	57.2	6.0	19.7	11.9	5.2
Sinaloa	100.0	0.0	0.0	3.3	0.0	15.8	78.4	2.5
Sonora	100.0	0.0	0.0	53.7	17.7	6.1	22.6	0.0
Tabasco	100.0	0.0	0.0	0.0	0.0	0.0	0.0	100.0
Tamaulipas	100.0	50.8	0.0	4.5	0.0	9.2	35.6	0.0
Tlaxcala	100.0	0.0	0.0	0.0	0.0	100.0	0.0	0.0
Veracruz de Ignacio de la Llave	100.0	0.0	0.0	0.0	0.0	9.5	13.6	76.9
Yucatán	100.0	0.0	0.0	0.0	0.0	0.0	27.7	72.3
Zacatecas	100.0	0.0	0.0	41.3	39.8	14.2	4.7	0.0

Nota: Las ecorregiones terrestres naturales son una regionalización considerando condiciones climatológicas, geológicas y edafológicas similares que representan diferentes ecosis-temas de una región. Para su agrupación se toma en cuenta tipos de vegetación con estructura y composición de especies similares; también rasgos fisiográficos (sierras, mesetas, planicies y cuencas), y elementos del clima como humedad y temperatura.

Fuente: INEGI, con base en cifras proporcionadas por CCA, CONABIO e INE.

Superficie forestal por entidad federativa según ecosistema y tipo 2004

Cuadro 1.5

Hectáreas

Entidad federativa	Total	Superficie arbolada			Otras áreas forestales			
		Total	Bosques	Selvas	Total	Vegetación de zonas áridas	Vegetación hidrófila y halófila	Áreas perturbadas
Estados Unidos Mexicanos	**141 745 168**	**56 873 954**	**30 433 893**	**26 440 061**	**84 871 215**	**58 472 398**	**4 163 343**	**22 235 474**
Aguascalientes	189 562	65 447	65 447	0	124 115	80 925	0	43 190
Baja California	6 276 732	204 977	167 154	37 823	6 071 755	4 961 630	281 133	828 992
Baja California Sur	6 098 593	505 611	32 697	472 914	5 592 982	4 317 265	480 054	795 663
Campeche	4 661 783	3 286 346	0	3 286 346	1 375 437	0	178 709	1 196 728
Coahuila de Zaragoza	13 468 254	444 121	441 471	2 650	13 024 133	11 636 842	641 497	745 794
Colima	315 659	242 663	30 655	212 008	72 996	0	6 948	66 048
Chiapas	5 148 104	3 293 196	1 117 248	2 175 948	1 854 908	5 202	48 184	1 801 522
Chihuahua	17 527 831	7 591 842	7 086 591	505 251	9 935 989	8 686 466	480 996	768 527
Ciudad de México	65 816	52 719	50 596	2 123	13 097	318	0	12 779
Durango	9 128 901	5 484 421	4 989 401	495 020	3 644 480	2 671 571	100 815	872 094
Guanajuato	1 039 454	412 810	394 669	18 141	626 644	497 459	1 606	127 579
Guerrero	5 281 116	3 551 653	1 945 171	1 606 482	1 729 463	0	9 922	1 719 541
Hidalgo	1 072 997	403 685	230 743	172 942	669 312	377 422	0	291 890
Jalisco	4 838 620	3 030 307	1 941 918	1 088 389	1 808 313	515 752	7 468	1 285 093
México	894 613	645 858	558 069	87 789	248 755	16 747	6 034	225 974
Michoacán de Ocampo	4 206 451	2 602 727	1 540 493	1 062 234	1 603 724	236 739	11 107	1 355 878
Morelos	197 805	88 488	26 361	62 127	109 317	0	0	109 317
Nayarit	1 993 946	1 271 817	784 237	487 580	722 129	0	43 744	678 385
Nuevo León	5 196 346	348 637	348 637	0	4 847 709	4 542 350	176 539	128 820
Oaxaca	7 059 653	5 105 015	2 715 583	2 389 432	1 954 638	27 897	2 299	1 924 442
Puebla	1 698 722	768 226	460 771	307 455	930 496	302 774	0	627 722
Querétaro	737 821	247 372	180 161	67 211	490 449	378 899	0	111 550
Quintana Roo	4 732 325	3 686 715	0	3 686 715	1 045 610	0	157 391	888 219
San Luis Potosí	4 702 497	822 044	454 852	367 192	3 880 453	3 428 594	109 389	342 470
Sinaloa	3 722 037	2 701 741	744 253	1 957 488	1 020 296	212 984	152 325	654 987
Sonora	14 581 946	3 770 222	2 073 052	1 697 170	10 811 724	9 572 630	314 148	924 946
Tabasco	1 209 446	276 618	0	276 618	932 828	0	522 827	410 001
Tamaulipas	5 221 225	1 584 336	524 307	1 060 029	3 636 889	3 010 184	228 466	398 239
Tlaxcala	85 376	51 709	51 709	0	33 667	5 049	40	28 578
Veracruz de Ignacio de la Llave	2 953 130	1 834 339	478 618	1 355 721	1 118 791	18 221	124 818	975 752
Yucatán	2 980 801	1 395 342	0	1 395 342	1 585 459	1 364	17 020	1 567 075
Zacatecas	4 457 607	1 102 950	999 029	103 921	3 354 657	2 967 114	59 864	327 679

Fuente: SEMARNAT. *Anuario Estadístico de la Producción Forestal, 2004.*

Grupo de climas, intervalos de temperatura media anual y de precipitación total anual de las entidades federativas

Cuadro 1.6

Entidad federativa	Grupo de climas	Intervalo de temperatura media anual (°C)	Intervalo de precipitación total anual (mm)
Aguascalientes	Seco y templado	12 a 22	400 a 700
Baja California	Seco y templado	6 a 24	Menos de 100 a 300
Baja California Sur	Seco y templado	14 a 26	Menos de 100 a 400
Campeche	Cálido	24 a 26	800 a 1 200
Coahuila de Zaragoza	Seco y templado	8 a 22	200 a 500
Colima	Cálido, seco y templado	10 a 28	600 a 1 500
Chiapas	Cálido y templado	10 a 30	800 a 4 500
Chihuahua	Seco, templado y cálido	8 a 26	200 a 1 200
Ciudad de México	Seco y templado	6 a 18	500 a 2 000
Durango	Seco, templado y cálido	8 a 26	300 a 1 500
Guanajuato	Templado y seco	10 a 24	300 a 1 000
Guerrero	Cálido, seco y templado	12 a 30	500 a 2 000
Hidalgo	Templado, seco y cálido	10 a 24	400 a 2 000
Jalisco	Templado, cálido y seco	4 a 28	400 a 2 500
México	Templado, cálido, seco y frío	0 a 26	500 a 2 000
Michoacán de Ocampo	Cálido, templado y seco	8 a 30	400 a 2 000
Morelos	Cálido, templado y frío	2 a 26	800 a 2 000
Nayarit	Cálido, templado y seco	14 a 28	600 a 2 500
Nuevo León	Templado y seco	8 a 24	200 a 1 200
Oaxaca	Cálido, templado y seco	8 a 30	600 a más de 4 500
Puebla	Cálido, templado, seco y frío	0 a 26	300 a 4 500
Querétaro	Seco, templado y cálido	10 a 24	400 a 3 500
Quintana Roo	Cálido	24 a 28	800 a 2 000
San Luis Potosí	Seco, templado y cálido	10 a 26	200 a 3 500
Sinaloa	Cálido, seco y templado	10 a 28	200 a 2 000
Sonora	Seco, templado y cálido	8 a 28	Menos de 100 a 1 000
Tabasco	Cálido	22 a 28	1 500 a 4 500
Tamaulipas	Templado, seco y cálido	10 a 26	300 a 2 000
Tlaxcala	Templado y seco	2 a 16	600 a 1 200
Veracruz de Ignacio de la Llave	Cálido, templado, seco y frío	0 a 28	500 a más de 4 500
Yucatán	Cálido y seco	24 a 28	400 a 2 000
Zacatecas	Seco, templado y cálido	10 a 24	300 a 1 000

Fuente: INEGI. Dirección General de Geografía y Medio Ambiente. *Continuo Nacional del Conjunto de Datos Geográficos de la Carta de la Temperatura Media Anual, escala 1:1 000 000, serie I, 1980.*
INEGI. Dirección General de Geografía y Medio Ambiente. *Continuo Nacional del Conjunto de Datos Geográficos de la Carta de Precipitación Total Anual, escala 1:1 000 000, serie I, 1980.*
INEGI. Dirección General de Geografía y Medio Ambiente. *Continuo Nacional del Conjunto de Datos Geográficos de la Carta de Climas, escala 1:1 000 000, serie I, 1981.*

INEGI. Anuario estadístico y geográfico por entidad federativa 2020. 2021.

Principales características de los ríos seleccionados por vertiente

Cuadro 1.7

Vertiente Río	Escurrimiento natural medio anual superficial (hm3) a/	Área de la cuenca (km^2)	Longitud (km)
Vertiente del Golfo de México y Mar Caribe			
1. Bravo b/	5 746	222 194	ND
2. Candelaria c/	1 872	10 525	150
3. Cazones	1 748	2 825	145
4. Coatzacoalcos	28 717	21 336	325
5. Grijalva - Usumacinta c/	104 089	87 690	1 521
6. Hondo b/ d/	954	8 161	115
7. Jamapa	2 136	4 061	368
8. La Antigua	2 150	2 196	139
9. Nautla	2 269	2 934	124
10. Pánuco	20 224	88 814	510
11. Papaloapan	42 018	46 022	354
12. San Fernando	1 605	17 992	400
13. Soto La Marina	1 823	21 084	416
14. Tecolutla	6 127	7 786	375
15. Tonalá	4 105	5 631	82
16. Tuxpan	2 046	6 719	150
Vertiente del Pacífico y Golfo de California			
17. Acaponeta	1 438	8 827	233
18. Ameca	2 231	12 632	205
19. Armería	1 750	10 258	240
20. Balsas	16 363	112 039	770
21. Baluarte	1 872	5 359	142
22. Coahuayana	1 730	6 989	203
23. Coatán c/	745	570	75
24. Colorado e/	1 922	14 552	160
25. Concepción	119	25 808	335
26. Culiacán	3 129	18 821	875
27. El Fuerte	4 995	36 124	540
28. Elota	452	2 324	540
29. Huicicila	467	663	50
30. Marabasco	499	2 526	ND
31. Matape	87	6 606	205
32. Mayo	1 204	15 113	386
33. Ometepec	5 094	7 016	115
34. Papagayo	4 333	7 554	140
35. Piaxtla	1 417	6 888	220
36. Presidio	1 071	6 479	220
37. San Lorenzo	1 624	9 983	315
38. San Nicolás	483	2 330	ND
39. San Pedro	3 369	27 416	255
40. Santiago	7 349	76 277	562
41. Sinaloa	2 064	13 152	400
42. Sonora	360	27 740	421
43. Sonoyta	24	7 653	311
44. Suchiate c/ f/	1 581	489	75
45. Tehuantepec	927	10 319	240
46. Tijuana b/	100	3 241	186
47. Tomatlán	1 161	2 118	ND
48. Verde	6 073	18 570	342
49. Yaqui	3 148	74 640	410
Vertiente del Interior			
50. Lerma g/	4 701	48 132	708
51. Nazas - Aguanaval	2 101	90 865	1159

a/ Los datos representan el valor medio anual de su registro histórico e incluye los escurrimientos de las cuencas transfronterizas.
b/ Se refiere únicamente a la parte mexicana.
c/ El escurrimiento natural medio superficial incluye importaciones de otros países.
d/ La longitud reportada pertenece a la frontera entre México y Belice.
e/ El escurrimiento considera la importación conforme al Tratado de Aguas de 1944 más el generado en México.
f/ La longitud reportada pertenece a la frontera entre México y Guatemala.
g/ Se considera dentro de la vertiente interior dado que desemboca en el Lago de Chapala.
Fuente: CONAGUA. *Estadísticas del Agua en México, Edición 2018.*
CONAGUA. Subdirección General Técnica. En: http://sina.conagua.gob.mx/sina/ (11 de noviembre de 2020).

INEGI. Anuario estadístico y geográfico por entidad federativa 2020. 2021.

Características seleccionadas de los principales lagos de los Estados Unidos Mexicanos

Cuadro 1.8

Lago	Estados que comprende	Área (km^2)	Capacidad de almacenamiento (hm^3)
Chapala	Jalisco y Michoacán de Ocampo	1 116	8 126
Cuitzeo	Michoacán de Ocampo	306	920
Pátzcuaro	Michoacán de Ocampo	97	550
Yuriria	Guanajuato	80	188
Catemaco	Veracruz de Ignacio de la Llave	75	454
Nabor Carrillo	México	10	12
Tequesquitengo	Morelos	8	160

Nota: Las cifras se refieren al volumen medio almacenado. La superficie señalada es la correspondiente a la cuenca propia.

Fuente: CONAGUA. *Estadísticas del Agua en México, Edición 2018.*
CONAGUA. Subdirección General Técnica. En: http://sina.conagua.gob.mx/sina/ (11 de noviembre de 2020).

INEGI. Anuario estadístico y geográfico por entidad federativa 2020. 2021.

Precipitación pluvial por entidad federativa
Serie anual de 2018 y 2019

Cuadro 1.9

Milímetros

Entidad federativa	Anual	Enero	Febrero	Marzo	Abril	Mayo	Junio	Julio	Agosto	Septiembre	Octubre	Noviembre	Diciembre
2018													
Estados Unidos Mexicanos	**803.7**	**25.7**	**17.6**	**9.1**	**28.3**	**39.0**	**121.5**	**83.8**	**139.1**	**166.0**	**110.7**	**39.6**	**23.4**
Aguascalientes	768.7	35.5	28.6	0.0	10.6	44.7	226.2	77.7	97.3	123.1	83.3	40.5	1.2
Baja California	125.3	14.4	12.8	4.8	0.3	0.4	0.6	3.9	5.5	7.5	40.7	9.9	24.7
Baja California Sur	163.2	0.6	9.1	0.0	0.0	0.0	15.3	6.9	19.6	76.6	21.5	0.5	13.0
Campeche	1 389.8	105.7	19.2	15.5	120.0	45.8	160.5	164.1	241.5	202.1	160.9	127.2	27.4
Coahuila de Zaragoza	396.8	0.7	7.0	2.4	7.2	11.7	30.8	29.0	41.0	172.8	67.4	7.7	19.3
Colima	1 611.7	5.2	2.6	0.0	0.0	19.0	317.3	140.5	298.9	337.0	292.3	198.3	0.6
Chiapas	1 705.3	99.6	20.0	30.1	101.7	165.2	237.8	117.8	257.0	301.0	224.9	118.4	31.7
Chihuahua	490.8	0.1	19.2	1.8	0.9	4.4	45.9	97.1	122.4	110.4	52.0	3.3	33.1
Ciudad de México	786.2	7.9	7.7	12.2	44.5	59.1	127.4	85.9	198.2	120.7	86.8	31.1	4.8
Durango	520.5	2.4	12.2	0.1	1.7	8.3	72.1	63.9	89.8	168.8	70.8	8.8	21.7
Guanajuato	850.3	3.5	13.8	0.8	12.6	52.1	268.6	70.3	146.3	165.2	65.5	50.4	1.2
Guerrero	1 159.0	1.7	2.0	1.4	13.3	60.8	280.3	93.7	256.6	197.1	188.7	58.9	4.5
Hidalgo	574.6	27.1	15.2	14.8	48.6	29.5	111.5	40.9	79.6	72.4	93.3	35.2	6.6
Jalisco	1 075.9	14.8	16.2	0.1	2.2	57.7	201.4	147.8	206.9	201.6	149.8	75.9	1.7
México	1 098.7	11.5	17.5	6.8	41.7	89.5	241.2	112.6	223.9	172.2	112.6	64.5	4.8
Michoacán de Ocampo	1 114.1	15.4	16.2	0.4	6.6	80.1	246.8	118.8	215.0	161.9	147.4	100.9	4.8
Morelos	1 963.7	1.6	2.6	4.0	58.3	166.6	565.0	104.9	459.3	312.8	213.6	74.4	0.6
Nayarit	1 356.4	3.5	4.1	0.0	0.2	7.2	171.8	219.4	367.8	379.4	168.6	30.5	3.9
Nuevo León	585.2	16.5	18.0	3.6	53.8	47.9	82.0	37.8	21.3	226.9	46.6	14.2	16.6
Oaxaca	1 217.1	25.0	13.6	20.5	49.3	73.2	231.7	86.2	208.4	178.6	257.9	44.1	28.6
Puebla	1 247.7	32.4	14.3	29.7	84.6	72.1	260.1	76.9	238.8	173.1	167.3	84.8	13.6
Querétaro	554.2	9.2	10.0	2.8	24.1	39.5	161.8	31.4	71.7	110.2	58.6	31.1	3.8
Quintana Roo	1 306.1	89.8	19.1	50.0	78.0	160.6	230.2	90.7	129.5	146.8	162.3	82.2	67.0
San Luis Potosí	635.4	19.5	20.8	7.3	41.6	47.4	131.6	25.1	67.0	164.1	74.6	30.9	5.5
Sinaloa	1 001.3	0.4	14.7	0.1	0.1	0.6	98.3	148.5	291.1	320.4	70.5	5.6	51.1
Sonora	565.9	1.6	34.3	0.9	0.1	0.3	43.1	120.1	147.8	109.0	81.8	1.0	25.9
Tabasco	1 965.5	323.9	58.3	49.3	109.5	59.5	129.9	109.5	195.7	218.1	253.7	358.8	99.4
Tamaulipas	678.0	27.3	12.4	12.2	79.0	62.6	124.7	26.2	29.4	203.5	75.3	18.4	6.9
Taxcala	662.0	5.6	10.3	5.7	65.8	45.7	149.4	52.1	124.6	88.4	64.2	46.9	3.3
Veracruz de Ignacio de la Llave	1 516.1	112.7	37.2	57.4	90.1	35.1	154.0	120.6	218.0	197.6	332.3	93.8	67.1
Yucatán	998.7	55.2	5.8	15.1	57.1	118.8	170.0	97.3	159.2	137.3	87.0	67.4	28.5
Zacatecas	614.5	24.3	22.8	0.2	6.9	27.4	126.4	55.6	82.6	179.4	60.1	23.8	5.0
2019 P/													
Estados Unidos Mexicanos	**718.3**	**19.0**	**13.7**	**16.2**	**6.6**	**31.8**	**86.2**	**97.6**	**110.8**	**144.4**	**100.1**	**68.5**	**23.5**
Aguascalientes	453.1	11.3	0.0	0.4	0.0	2.5	45.7	101.3	123.4	78.1	40.5	33.7	16.2
Baja California	206.1	17.8	49.5	13.4	1.2	5.6	0.0	5.1	3.0	14.0	1.9	53.1	41.6
Baja California Sur	270.6	11.1	3.1	6.1	0.0	0.6	0.0	6.9	31.9	60.0	45.1	91.1	14.7
Campeche	1 303.2	26.7	14.2	34.6	32.7	72.6	250.9	156.8	124.7	182.8	235.3	90.5	81.4
Coahuila de Zaragoza	261.5	6.9	0.6	11.3	12.3	30.8	49.9	22.3	21.5	60.6	19.6	22.1	3.6
Colima	1 816.7	5.7	0.1	0.1	0.0	3.5	111.2	310.6	234.1	851.0	251.8	46.8	2.1
Chiapas	1 767.4	39.8	28.5	34.6	14.0	200.4	277.0	142.6	236.5	308.2	359.7	66.5	59.7
Chihuahua	470.3	15.2	13.8	11.5	1.0	3.5	26.0	76.1	99.3	98.5	41.3	69.0	15.2
Ciudad de México	565.3	5.3	5.7	7.2	4.3	21.6	108.1	145.5	87.2	76.1	86.8	17.6	0.1
Durango	428.8	6.6	0.7	0.7	0.0	1.9	31.5	74.8	89.5	106.1	31.3	74.9	10.7
Guanajuato	553.7	3.3	0.8	0.9	0.3	8.7	95.8	136.4	137.1	91.2	63.2	9.4	6.6
Guerrero	1 102.1	1.0	0.4	0.7	0.4	44.4	155.4	182.1	192.5	300.7	189.1	34.4	0.9
Hidalgo	438.8	12.3	7.9	11.3	6.8	14.2	108.1	56.8	47.3	57.2	91.0	15.8	10.0
Jalisco	926.4	8.4	1.1	0.1	0.1	6.0	96.3	217.7	171.7	239.8	128.6	50.5	6.1
México	837.6	4.1	5.8	6.7	7.3	33.3	152.03	181.9	138.5	140.1	133.4	33.5	1
Michoacán de Ocampo	829.7	8.1	1.0	0.7	1.4	19.4	110.4	179.8	154.5	194.1	128.8	29.3	2.2
Morelos	1 691.3	1.5	1.2	2.3	0.5	115.2	366.8	270.0	265.5	342.6	298.7	27.2	0.0
Nayarit	1 225.3	1.4	0.5	0.0	0.0	0.2	40.8	262.9	366.6	299.0	189.8	49.6	14.6
Nuevo León	499.2	22.5	2.8	38.2	13.9	54.6	75.9	31.1	31.0	166.2	28.6	26.7	7.5
Oaxaca	1 089.4	14.9	4.7	9.6	8.5	96.9	155.8	145.2	162.7	227.3	209.9	47.7	6.3
Puebla	1 040.8	6.8	9.1	11.4	8.0	51.7	223.2	164.5	150.6	182.7	194.1	29.1	9.4
Querétaro	411.3	7.5	2.3	4.6	2.7	11.9	104.0	57.3	57.2	66.0	78.1	9.7	10.2
Quintana Roo	1 036.1	67.0	62.0	20.0	57.0	52.8	89.7	57.5	94.6	128.4	187.2	139.0	81.0
San Luis Potosí	480.8	14.2	3.4	13.7	2.2	29.3	124.9	34.5	59.3	86.6	72.3	24.5	16.1
Sinaloa	928.2	11.3	1.2	4.8	0.0	0.3	12.0	150.3	339.6	199.3	39.4	159.5	10.6
Sonora	648.7	23.8	36.2	35.1	0.8	4.5	0.9	97.2	122.8	129.5	17.0	135.0	45.9
Tabasco	1 916.0	126.7	82.4	91.7	19.2	76.5	280.4	120.4	100.9	233.6	394.5	245.4	144.4
Tamaulipas	579.1	25.2	7.5	36.2	10.1	50.7	132.0	38.0	19.9	142.2	78.7	25.9	12.7
Taxcala	564.2	1.3	5.2	4.7	6.3	25.5	129.1	125.7	103.4	81.2	60.4	20.9	0.5
Veracruz de Ignacio de la Llave	1 107.6	50.6	15.5	30.3	8.0	31.6	162.3	121.7	90.8	168.0	271.9	124.1	32.7
Yucatán	1 034.2	48.4	42.7	19.0	21.5	68.7	148.9	127.2	102.1	153.5	141.2	95.5	65.5
Zacatecas	415.3	8.9	0.4	6.3	0.3	6.7	49.3	83.1	86.3	71.2	34.8	49.9	18.2

Características seleccionadas de los huracanes que han penetrado al territorio nacional
Años seleccionados de 1995 a 2019

Cuadro 1.10

Huracán	Lugar de entrada a tierra	Vientos máximos (km/h) a/	Categoría b/
1995			
Roxanne	Tulum, Q. Roo	185	H3
	Martínez de la Torre, Ver. c/	45	Depresión tropical
Henriette	Cabo San Lucas, BCS	158	H2
Ismael	Topolobampo, Sin.	120	H1
1996			
Fausto	Todos Los Santos, BCS	130	H1
	San Ignacio, Sin. c/	120	H1
Alma	La Mira, Mich.	160	H2
Boris	Tecpan de Galeana, Gro.	148	H1
Dolly	Felipe Carrillo Puerto, Q. Roo	110	Tormenta tropical
	Pueblo Viejo, Ver. c/	130	H1
Hernán	Cihuatlán, Jal.	120	H1
	San Blas, Nay.	45	Depresión tropical
1997			
Pauline	Puerto Ángel, Oax.	195	H3
	Acapulco, Gro. c/	165	H2
Nora	Bahía Tortugas, BCS	130	H1
	Punta Canoas, BC c/	120	H1
Rick	Puerto Escondido, Oax.	140	H1
1998			
Isis	Los Cabos, BCS	110	Tormenta tropical
	Topolobampo, Sin. c/	120	H1
1999			
Greg	San José del Cabo, BCS	120	H1
2000			
Keith	Chetumal, Q. Roo	75	Tormenta tropical
	Tampico, Tamps. c/	148	H1
2001			
Juliette	La Paz, Constitución, BCS; Libertad, Son. y El Huérfano, BC	120	H1
2002			
Kenna	San Blas, Nay.	230	H4
Isidore	Telchac Puerto, Yuc.	205	H3
2003			
Ignacio	Ciudad Constitución, BCS	165	H2
Marty	San José del Cabo, BCS	160	H2
Erika	Matamoros, Tamps.	120	H1
2005			
Wilma	Isla Cozumel, Q. Roo	230	H4
	Puerto Morelos, Q. Roo c/	220	H4
Emily	Tulum, Q. Roo	215	H4
	El Mezquite, Tamps.	205	H4
2006			
Lane	Cruz de Elota, Sin.	205	H3
2007			
Dean	Puerto Bravo, Q. Roo	260	H5
	Tecolutla, Ver.	155	H2
2008			
Norbert	Puerto Cortés, BCS	165	H2
	Yavaros, Son. c/	140	H1
2009			
Jimena	Puerto Cortés, BCS	165	H2
Rick	Mazatlán, Sin.	90	Tormenta tropical

(Continúa)

INEGI. Anuario estadístico y geográfico por entidad federativa 2020. 2021.

Características seleccionadas de los huracanes que han penetrado al territorio nacional
Años seleccionados de 1995 a 2019

Cuadro 1.10

Huracán	Lugar de entrada a tierra	Vientos máximos (km/h) a/	Categoría b/
2010			
Agatha	Tapachula, Chis.	65	Tormenta tropical
Alex	Chetumal, Q. Roo	95	Tormenta tropical
	La Pesca, Tamps. c/	165	H2
DT 2	Matamoros, Tamps.	55	Depresión tropical
DT 11e	Salina Cruz, Oax.	55	Depresión tropical
Hermine	Matamoros, Tamps.	100	Tormenta tropical
Karl	Puerto Bravo, Q. Roo	100	Tormenta tropical
	Playa de Chachalacas, Ver.	185	H3
	Cd. de Veracruz, Ver, c/	ND	ND
Georgette	Cabo San Lucas, BCS	65	Tormenta tropical
	Guaymas, Son.	55	Depresión tropical
Matthew	Altamira, Camp.	45	Depresión tropical
Richard	Cd. del Carmen, Camp.	55	Depresión tropical
2011			
Beatriz	La Fortuna, Jal.	150	H1
Arlene	Cabo Rojo, Ver.	100	Tormenta tropical
Harvey	Villa Hermosa, Tab.	55	Depresión tropical
	Alvarado, Ver. c/	55	Depresión tropical
8E	Calla de Campos, Mich.	50	Depresión tropical
Nate	Puerto de Veracruz, Ver.	95	Tormenta tropical
12E	Chahuites, Oax.	55	Depresión tropical
Jova	La Fortuna, Jal.	160	H2
Rina	Cozumel, Q. Roo	95	Tormenta tropical
2012			
Bud	Cabo Corrientes, Jal.	55	Depresión tropical
Carlotta	Puerto Escondido, Oax.	150	H1
Ernesto	Majahual, Q. Roo	140	H1
	Coatzacoalcos, Ver.	95	Tormenta tropical
Helene	Horconcitos, Ver.	65	Tormenta tropical
Paul	Cabo San Lázaro, BCS	120	H1
2013			
Ingrid	La Pesca, Tamps.	120	Tormenta tropical
Manuel	Manzanillo, Col.	100	Tormenta tropical
	Altata, Sin.	120	H1
2014			
Boris	Barra de Tonala, Chis.	65	Tormenta tropical
Odile	Cabo San Lucas, BCS.	205	H3
	Puerto Peñasco, Son.	75	Tormenta tropical
Trudy	Marquelia, Gro.	95	Tormenta tropical
Vance	Escuinapa, Sin.	55	Depresión tropical
Dolly	Horconcitos, Ver.	75	Tormenta tropical
2015			
Blanca	Puerto Cortés, BCS.	75	Tormenta tropical
	Punta Abreojos, BCS.	65	Tormenta tropical
Patricia	La Huerta y Cihuatlán, Jal.	240	H4
2016			
No. 1-E	Laguna superior, Oax.	ND	Depresión tropical
Newton	Cd.Constitución, BCS.	120	H1
Danielle	Tamihahua, Ver.	65	Depresión tropical
	Tuxpan, Ver.	85	Depresión tropical
Earl	Veracruz, Ver.	95	Tormenta tropical
2017			
Beatriz	Puerto Ángel y Playas de Zipolite, Oax.	65	Tormenta tropical
Calvin	Ayutla, Oax.	65	Tormenta tropical
Lidia	Santa Fé, BCS	100	Tormenta tropical
	Punta Abreojos, BCS	85	Tormenta tropical
Max	Pico del Monte, Gro.	130	H1
Franklin	Punta Herrera y Puerto Costa Maya, Q. Roo	95	Tormenta tropical
Katia	Rancho Nuevo, Ver.	165	H2

(Continúa)

Características seleccionadas de los huracanes que han penetrado al territorio nacional
Años seleccionados de 1995 a 2019

Cuadro 1.10

Huracán	Lugar de entrada a tierra	Vientos máximos (km/h) a/	Categoría b/
2018			
Bud	La Laguna y San José del Cabo, BCS	65	H4
Carlotta	Línea de Costa, Mich.	45	Tormenta tropical
No. Diecinueve-E	Costa Sur, Son.	45	Depresión tropical
Rosa	San José de las Palomas, BC	55	Depresión tropical
Sergio	Poblaciones aisladas al SE de Punta Abreojos,		
	SO de Santa Rosalía, BCS	70	Tormenta tropical
	Reserva Especial de la Biósfera Cajón del Diablo, Son. c/	65	Tormenta tropical
Tara	Sur-Sureste de Manzanillo, Col.	ND	Tormenta tropical
Vicente	La Mira, Mich.	55	Depresión tropical
Willa	Isla del Bosque, Sin.	195	H3
2019			
Lorena	NO de Tenacatia, la Huerta, Jal. Y al Nor-NO de Manzanillo, Col.	120	H1
	Bahía de los muertos, E-SE de San Juan de los Planes, BCS c/	130	H1
	S-SE de loc. El Embudo, y al SE de Bahía de Kino, Sonora. d/	55	DT
Narda	desembocadura del Río Balsas, Ciudad de Lázaro Cárdenas, Mich.	75	TT
	Occidente de Bahía Macapule, Sin. c/	85	TT
	S-SO deVilla Guadalupe, Son.y al S-SO de Ciudad Obregón, Son. d/	55	DT
Ciclón Tropical Potencial 17-E	E-SE de Ayutla, Oax. Entre Salina Cruz y Bahía de Huatulco.	55	CTP
Priscila	Costa de Colima, población El Paraiso, al SO se Armería.	65	TT
Fernand	Boca de Catán. Tams., al N de La Pesca, Tamps.	75	TT

a/ Se refiere a la intensidad al momento de impacto en tierra, no a la intensidad del ciclón tropical en mar abierto.

b/ Las categorías, de acuerdo con la escala de Saffir-Simpson, se clasifican en: H1, 119-153 (km/h); H2, 154-177 (km/h); H3, 178-209 (km/h); H4, 210-250 (km/h) y H5, mayor de 250 (km/h).

c/ Lugar que se considera como segunda entrada a tierra del huracán.

d/ Lugar que se considera como tercera entrada a tierra del huracán.

Fuente: Para 1995 a 2007: CONAGUA. *Estadísticas del Agua en México* (varios años).
Para 2008 a 2019: CONAGUA. *Servicio Meteorológico Nacional.* En: http://smn.cna.gob.mx/ (4 de noviembre de 2020).

INEGI. Anuario estadístico y geográfico por entidad federativa 2020. 2021.

Capitales, altitud, longitud de la línea de costa y municipios por entidad federativa

Cuadro 1.11

Entidad federativa	Capital	Altitud (msnm)	Longitud de la línea de costa (km)	Municipios a/
Estados Unidos Mexicanos			**11 122**	**2 465**
1. Aguascalientes	Aguascalientes	1 878	NA	11
2. Baja California	Mexicali	1	1 493	5
3. Baja California Sur	La Paz	31	2 131	5
4. Campeche	San Francisco de Campeche	5	425	11
5. Coahuila de Zaragoza	Saltillo	1 600	NA	38
6. Colima	Colima	485	142	10
7. Chiapas	Tuxtla Gutiérrez	522	266	123
8. Chihuahua	Chihuahua	1 424	NA	67
9. Ciudad de México b/	NA	2 240	NA	16 c/
10. Durango	Victoria de Durango	1 890	NA	39
11. Guanajuato	Guanajuato	2 020	NA	46
12. Guerrero	Chilpancingo de los Bravo	1 257	522	81
13. Hidalgo	Pachuca de Soto	2 378	NA	84
14. Jalisco	Guadalajara	1 536	351	125
15. México	Toluca de Lerdo	2 671	NA	125
16. Michoacán de Ocampo	Morelia	1 920	228	113
17. Morelos	Cuernavaca	1 522	NA	35
18. Nayarit	Tepic	926	296	20
19. Nuevo León	Monterrey	530	NA	51
20. Oaxaca	Oaxaca de Juárez	1 542	568	570
21. Puebla	Heroica Puebla de Zaragoza	2 137	NA	217
22. Querétaro	Santiago de Querétaro	1 832	NA	18
23. Quintana Roo	Chetumal	2	1 176	11
24. San Luis Potosí	San Luis Potosí	1 864	NA	58
25. Sinaloa	Culiacán Rosales	57	622	18
26. Sonora	Hermosillo	200	1 209	72
27. Tabasco	Villahermosa	11	200	17
28. Tamaulipas	Ciudad Victoria	323	433	43
29. Tlaxcala	Tlaxcala de Xicohténcatl	2 228	NA	60
30. Veracruz de Ignacio de la Llave	Xalapa - Enríquez	1 392	720	212
31. Yucatán	Mérida	10	340	106
32. Zacatecas	Zacatecas	2 423	NA	58

a/ Cifras al mes de julio de 2019.

b/ Sede de los Poderes de la Unión y Capital de los Estados Unidos Mexicanos.

c/ Se refiere a las delegaciones políticas.

Fuente: INEGI. Dirección General de Geografía y Medio Ambiente. *Catálogo Único de Claves de Áreas Geoestadísticas, Estatales, Municipales y Localidades* .
En: www.inegi.org.mx/app/ageeml/ (9 de octubre de 2019).
INEGI. Dirección General de Geografía y Medio Ambiente. *Superficie Continental e Insular del Territorio Nacional, 1998.*

División geoestadística por entidad federativa

Mapa 3

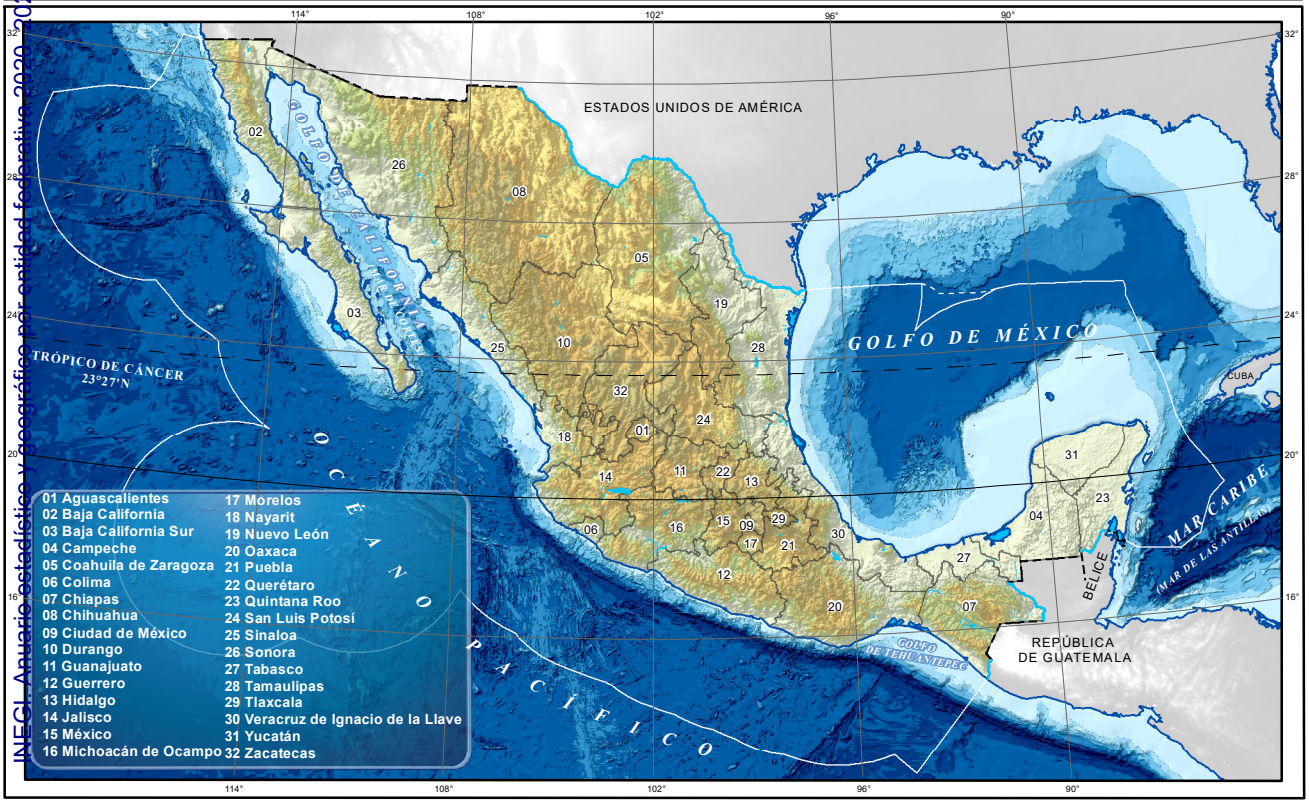

Nota: Las divisiones incorporadas en este mapa corresponden al Marco Geoestadístico, septiembre 2019 del INEGI.
Fuente: INEGI. Dirección General de Geografía y Medio Ambiente.*Catálogo Único de Claves de Áreas Geoestadísticas, Estatales, Municipales y Localidades*, www.inegi.org.mx/geo/contenidos/geoestadistica/catalogoclaves.aspx (01 de septiembre de 2020).

INEGI. Anuario estadístico y geográfico por entidad federativa 2020

Localización geográfica de ciudades seleccionadas

Cuadro 1.12

Ciudad	Latitud Norte	Longitud Este	Altitud (msnm)
1. Acapulco de Juárez, Gro.	16º51'43"	99º53'12"	19
2. Aguascalientes, Ags.	21º52'47"	102º17'46"	1 878
3. Celaya, Gto.	20º31'17"	100º48'48"	1 759
4. Ciudad de México a/	19º26'32"	99º08'47"	2 240
5. Ciudad Guzmán, Jal.	19º42'31"	103º27'51"	1 519
6. Ciudad Madero, Tamps.	22º14'47"	97º50'13"	15
7. Ciudad Mante, Tamps.	22º44'38"	98º58'18"	90
8. Ciudad Obregón, Son.	27º29'47"	109º55'58"	36
9. Ciudad Victoria, Tamps.	23º43'52"	99º09'05"	323
10. Coatzacoalcos, Ver.	18º08'16"	94º27'11"	19
11. Colima, Col.	19º14'35"	103º43'41"	485
12. Córdoba, Ver.	18º53'40"	96º56'07"	861
13. Cuernavaca, Mor.	18º55'18"	99º14'06"	1 522
14. Culiacán Rosales, Sin.	24º48'32"	107º23'38"	57
15. Chetumal, Q. Roo	18º29'38"	88º17'52"	2
16. Chihuahua, Chih.	28º38'12"	106º04'35"	1 424
17. Chilpancingo de los Bravo, Gro.	17º33'06"	99º30'04"	1 257
18. Delicias, Chih.	28º11'36"	105º28'16"	1 171
19. Ensenada, BC	31º48'32"	116º35'42"	18
20. Gómez Palacio, Dgo.	25º34'12"	103º29'47"	1 130
21. Guadalajara, Jal.	20º40'35"	103º20'32"	1 536
22. Guanajuato, Gto.	21º00'58"	101º15'13"	2 020
23. Hermosillo, Son.	29º04'30"	110º57'31"	200
24. Heroica Guaymas, Son.	27º55'24"	110º53'21"	3
25. Heroica Matamoros, Tamps.	25º52'48"	97º30'17"	9
26. Heroica Nogales, Son.	31º19'33"	110º56'45"	1 173
27. Heroica Puebla de Zaragoza, Pue.	19º02'38"	98º11'51"	2 137
28. Hidalgo del Parral, Chih.	26º55'20"	105º40'02"	1 754
29. Irapuato, Gto.	20º40'22"	101º20'53"	1 715
30. Juárez, Chih.	31º44'47"	106º29'06"	1 131
31. La Paz, BCS	24º08'55"	110º18'23"	31
32. León de los Aldama, Gto.	21º07'19"	101º40'60"	1 800
33. Los Mochis, Sin.	25º47'00"	108º59'40"	9
34. Mazatlán, Sin.	23º12'01"	106º25'20"	10
35. Mérida, Yuc.	20º58'02"	89º37'28"	10
36. Mexicali, BC	32º38'28"	115º28'32"	1
37. Minatitlán, Ver.	17º59'27"	94º32'54"	17
38. Monclova, Coah.	26º54'04"	101º25'02"	606
39. Monterrey, NL	25º39'53"	100º18'39"	530
40. Morelia, Mich.	19º42'12"	101º11'31"	1 920
41. Nuevo Laredo, Tamps.	27º29'11"	99º30'31"	126
42. Oaxaca de Juárez, Oax.	17º03'36"	96º43'32"	1 542
43. Orizaba, Ver.	18º51'03"	97º05'56"	1 219
44. Pachuca de Soto, Hgo.	20º07'20"	98º44'13"	2 378
45. Poza Rica de Hidalgo, Ver.	20º32'03"	97º26'37"	51
46. Reynosa, Tamps.	26º05'32"	98º16'41"	32
47. Salamanca, Gto.	20º34'07"	101º11'60"	1 710
48. Saltillo, Coah.	25º25'18"	100º59'59"	1 600
49. San Francisco de Campeche, Camp.	19º50'41"	90º32'22"	5
50. San Luis Potosí, SLP	22º09'06"	100º58'37"	1 864
51. Santiago de Querétaro, Qro.	20º35'36"	100º23'24"	1 832
52. Tampico, Tamps.	22º12'58"	97º51'30"	9
53. Tapachula de Córdova y Ordóñez, Chis.	14º54'40"	92º15'52"	176
54. Tepic, Nay.	21º30'27"	104º53'38"	926
55. Tijuana, BC	32º31'57"	117º01'08"	22
56. Tlaxcala de Xicohténcatl, Tlax.	19º18'60"	98º14'16"	2 228
58. Toluca de Lerdo, Méx.	19º17'37"	99º39'26"	2 671
59. Torreón, Coah.	25º32'30"	103º27'11"	1 110
60. Tuxtla Gutiérrez, Chis.	16º45'14"	93º06'55"	522
61. Uruapan, Mich.	19º25'15"	102º03'46"	1 640
62. Veracruz, Ver.	19º11'25"	96º09'11"	8
63. Victoria de Durango, Dgo.	24º01'26"	104º40'13"	1 890
64. Villahermosa, Tab.	17º59'16"	92º55'10"	11
65. Xalapa - Enríquez, Ver.	19º31'38"	96º55'22"	1 392
66. Zacatecas, Zac.	22º46'34"	102º34'19"	2 423
67. Zamora de Hidalgo, Mich.	19º59'01"	102º17'09"	1 562

Nota: Se incluyen las capitales de los estados, así como aquellas ciudades que por el número de habitantes y su desarrollo económico (industrial y/o turístico) se consideran relevantes
Los datos de altitud se actualizaron utilizando equipo navegador GPS, o bien a través de la interpretación de las curvas de nivel.

a/ Sede de los Poderes de la Unión y Capital de los Estados Unidos Mexicanos.

Fuente: INEGI. Dirección General de Geografía y Medio Ambiente. *Catálogo Único de Claves de Áreas Geoestadísticas, Estatales, Municipales y Localidades.*
En: www.inegi.org.mx/app/ageeml/ (9 de octubre de 2019).

Altitud y ubicación de las principales cumbres

Cuadro 1.13

Cumbres		Altitud (msnm)	Ubicación		
			Latitud Norte	Longitud Oeste	Entidad federativa
1.	Volcán Pico de Orizaba (Citlaltépetl)	5 610	19º01'50"	97º16'05"	Veracruz de Ignacio de la Llave y Puebla
2.	Volcán Popocatépetl	5 419	19º01'24"	98º37'22"	México, Morelos y Puebla
3.	Volcán Iztaccíhuatl	5 220	19º10'42"	98º38'31"	México y Puebla
4.	Volcán Nevado de Toluca (Xinantécatl)	4 680	19º06'19"	99º46'09"	México
5.	Sierra Negra	4 580	18º59'04"	97º18'52"	Puebla
6.	Volcán Malinche (Matlalcuéyetl)	4 420	19º27'46"	96º54'16"	Tlaxcala y Puebla
7.	Volcán Nevado de Colima	4 260	19º33'55"	103º36'27"	Jalisco
8.	Volcán Cofre de Perote (Nauhcampatépetl)	4 200	19º29'40"	97º08'53"	Veracruz de Ignacio de la Llave
9.	Cerro el Mirador	4 120	19º25'14"	98º41'54"	México
10.	Volcán Tacaná	4 080	15º07'56"	92º06'30"	Chiapas
11.	Cerro Telapón	4 060	19º22'15"	98º43'12"	México
12.	Volcán Ajusco	3 930	19º13'29"	99º15'36"	Ciudad de México
13.	Cerro Jocotitlán	3 910	19º44'18"	99º45'29"	México
14.	Volcán Tancítaro	3 840	19º24'60"	102º19'11"	Michoacán de Ocampo
15.	Volcán de Fuego de Colima	3 820	19º30'45"	103º37'06"	Jalisco y Colima
16.	Cerro Catedral	3 770	19º33'01"	99º31'14"	México
17.	Cerro el Morro	3 700	25º11'55"	100º22'13"	Nuevo León
18.	Cerro San Rafael	3 700	25º21'52"	100º33'32"	Coahuila de Zaragoza
19.	Cerro el Potosí	3 700	24º52'16"	100º13'59"	Nuevo León
20.	Volcán Tláloc	3 690	19º06'31"	99º02'02"	Ciudad de México
21.	Picacho San Onofre (Sierra Peña Nevada)	3 540	23º48'02"	99º50'47"	Nuevo León
22.	Cerro la Nieve	3 440	19º26'54"	101º25'07"	Michoacán de Ocampo
23.	Cerro el Zamorano	3 360	20º55'57"	100º11'21"	Querétaro
24.	Cerro la Peña Ñadó	3 320	20º02'19"	99º51'53"	México
25.	Cerro Grande de la Ascensión	3 200	25º54'24"	105º31'15"	Nuevo León
26.	Sierra del Epazote	3 200	24º34'03"	105º07'04"	Durango
27.	Cerro Grande	3 180	23º40'00"	100º53'14"	San Luis Potosí
28.	Cerro Pánfilo	3 180	23º28'14"	104º37'57"	Durango
29.	Cerro la Pingüica	3 160	21º09'35"	99º42'02"	Querétaro
30.	Cerro la Nopalera	3 120	25º08'32"	103º13'08"	Coahuila de Zaragoza
31.	Cerro el Oso	3 060	25º27'22"	105º34'09"	Durango

Nota: Se consideran elevaciones mayores de 3 000 metros.

Fuente: INEGI. Dirección General de Geografía y Medio Ambiente. *Continuo Nacional del Conjunto de Datos Vectoriales de la Carta Topográfica, escala 1: 50 000, serie II , 1997 - 2007.*

INEGI. Anuario estadístico y geográfico por entidad federativa 2020. 2021.

Incendios forestales y superficie afectada por entidad federativa 2000, 2018 y 2019

Cuadro 1.14
1a. parte

Entidad federativa	2000					2018				
	Incendios forestales	Superficie afectada (ha)				Incendios forestales	Superficie afectada (ha)			
		Total	Pastos naturales	Arbustos y matorrales	Arbolada a/		Total	Pastos naturales	Arbustos y matorrales	Arbolada a/
Estados Unidos Mexicanos	**8 557**	**235 915**	**101 153**	**94 285**	**40 474**	**6 970**	**488 162**	**352 981**	**117 160**	**18 021**
Aguascalientes	8	851	441	381	29	46	925	693	231	0
Baja California	93	13 811	187	13 370	254	78	17 999	1 443	16 020	536
Baja California Sur	2	9	0	8	1	3	11	0	3	8
Campeche	54	1 505	175	0	1 330	3	3 150	2 636	314	200
Coahuila de Zaragoza	54	8 988	4 206	4 665	117	86	14 129	8 717	4 802	609
Colima	31	389	16	369	4	54	1 279	1 102	178	0
Chiapas	307	28 623	18 013	7 599	3 011	347	11 756	10 961	760	35
Chihuahua	1 258	28 177	17 390	5 923	4 864	778	160 927	130 784	25 199	4 943
Ciudad de México	601	1 395	867	83	445	590	2 342	2 219	114	9
Durango	349	47 009	16 114	18 623	12 272	325	38 293	23 381	13 233	1 679
Guanajuato	69	2 123	1 370	607	146	50	3 747	2 929	771	47
Guerrero	401	26 862	13 490	9 585	3 787	294	22 077	14 905	6 160	1 012
Hidalgo	106	613	298	238	77	101	1 468	209	730	529
Jalisco	456	12 420	5 239	5 260	1 921	526	44 403	32 661	10 569	1 173
México	2 152	6 835	3 016	3 125	694	1 380	7 812	2 645	4 511	656
Michoacán de Ocampo	777	7 846	2 290	3 982	1 574	621	12 676	7 855	3 370	1 452
Morelos	266	967	320	606	41	148	1 607	1 060	513	35
Nayarit	67	2 887	1 690	991	206	83	17 996	14 544	3 327	125
Nuevo León	67	340	63	259	18	44	3 511	2 021	1 251	240
Oaxaca	227	12 203	4 710	4 186	3 307	174	19 642	13 354	4 914	1 373
Puebla	205	2 679	1 704	698	277	371	5 297	2 960	2 221	116
Querétaro	61	1 044	399	636	9	36	228	156	61	11
Quintana Roo	172	2 203	113	1 823	267	50	6 855	2 552	3 903	400
San Luis Potosí	125	4 628	556	3 157	915	56	2 195	1 496	670	29
Sinaloa	130	4 716	1 667	1 743	1 306	54	10 121	6 100	3 771	250
Sonora	87	5 542	2 400	1 675	1 467	61	51 875	47 176	2 498	2 200
Tabasco	18	1 874	256	1 030	588	45	4 352	4 314	0	37
Tamaulipas	29	1 290	21	1 144	125	19	4 339	374	3 915	51
Tlaxcala	158	1 422	877	494	51	266	1 767	1 363	343	61
Veracruz de Ignacio de la Llave	84	219	59	136	24	144	1 251	373	812	66
Yucatán	43	1 108	644	459	5	46	1 851	310	1 402	139
Zacatecas	100	5 337	2 564	1 430	1 343	91	12 281	11 688	593	0

Incendios forestales y superficie afectada por entidad federativa 2000, 2018 y 2019

Cuadro 1.14
2a. parte y última

Entidad federativa	2019 P/ Incendios forestales	Superficie afectada (ha) Total	Pastos naturales	Arbustos y matorrales	Arbolada a/
Estados Unidos Mexicanos	**7 410**	**633 681**	**423 863**	**178 955**	**30 863**
Aguascalientes	85	4 944	3 661	1 271	12
Baja California	102	38 517	9 474	27 567	1 476
Baja California Sur	3	79	23	9	47
Campeche	15	14 648	11 441	2 691	516
Coahuila de Zaragoza	68	6 848	2 401	3 814	633
Colima	55	5 279	4 447	832	0
Chiapas	454	31 197	28 214	1 421	1 562
Chihuahua	702	41 639	36 417	4 198	1 024
Ciudad de México	544	3 243	2 946	203	94
Durango	252	64 670	38 738	20 460	5 472
Guanajuato	34	19 174	10 767	8 225	182
Guerrero	268	43 633	32 441	9 565	1 627
Hidalgo	139	1 731	175	1 193	363
Jalisco	587	72 268	51 946	16 572	3 750
México	1 475	13 497	5 260	6 655	1 582
Michoacán de Ocampo	722	14 353	9 338	3 426	1 589
Morelos	178	3 618	2 288	1 167	163
Nayarit	69	49 568	41 221	8 099	248
Nuevo León	42	947	436	495	16
Oaxaca	253	68 625	48 291	17 041	3 293
Puebla	353	18 726	11 846	6 039	841
Querétaro	73	4 878	2 477	1 823	578
Quintana Roo	59	12 795	5 740	5 725	1 330
San Luis Potosí	65	23 932	11 315	11 519	1 098
Sinaloa	17	7 850	7 140	710	0
Sonora	63	24 373	22 898	1 417	58
Tabasco	50	5 844	5 666	64	114
Tamaulipas	32	6 221	3 081	2 844	296
Tlaxcala	303	3 341	2 424	747	170
Veracruz de Ignacio de la Llave	230	11 842	729	10 217	896
Yucatán	22	5 691	2 055	1 809	1 827
Zacatecas	96	9 710	8 567	1 137	6

a/ A partir de 2007 incluye Renuevo.

Fuente: Para 2000: SEMARNAT. CONAFOR. Coordinación General de Conservación y Restauración. Gerencia de Incendios Forestales.
Para 2018 y 2019: SEMARNAT. *https://www.gob.mx/semarnat/acciones-y-programas/sistema-nacional-de-informacion-ambiental-y-de-recursos-naturales?idiom=es*

INEGI. Anuario estadístico y geográfico por entidad federativa 2020. 2021.

Plantas de tratamiento de aguas residuales municipales en operación por entidad federativa 2017 y 2018

Cuadro 1.15

Entidad federativa	2017 Total	2017 Capacidad instalada (l/s)	2017 Volumen tratado (l/s)	2018 P/ Total	2018 P/ Capacidad instalada (l/s)	2018 P/ Volumen tratado (l/s)
Estados Unidos Mexicanos	**2 526**	**181 150**	**135 581**	**2 540**	**181 153**	**137 699**
Aguascalientes	135	4 840	3 385	135	4 840	2 983
Baja California	43	7 788	5 844	45	7 883	5 978
Baja California Sur	30	1 761	1 345	31	2 051	1 627
Campeche	15	147	134	17	155	143
Coahuila de Zaragoza	25	5 658	4 586	26	5 680	4 516
Colima	74	2 384	1 703	82	2 435	1 740
Chiapas	33	1 921	1 284	34	2 001	1 344
Chihuahua	184	9 758	6 745	185	10 263	7 032
Ciudad de México	29	5 605	2 898	29	5 605	2 452
Durango	220	4 639	3 496	220	4 639	3 496
Guanajuato	64	7 561	5 221	64	7 561	5 221
Guerrero	67	4 428	3 756	67	4 428	3 756
Hidalgo	51	24 122	18 119	56	23 827	22 134
Jalisco	140	15 295	12 883	122	15 245	12 346
México	131	9 745	6 411	131	9 745	6 400
Michoacán de Ocampo	45	4 143	3 172	46	4 146	3 175
Morelos	63	3 008	2 059	52	2 770	1 276
Nayarit	70	3 494	2 510	70	3 494	2 510
Nuevo León	55	16 157	12 298	55	16 157	12 590
Oaxaca	76	1 818	1 291	76	1 818	1 291
Puebla	85	3 517	3 593	85	3 517	3 593
Querétaro	51	2 449	1 892	51	2 449	1 892
Quintana Roo	31	2 685	1 780	31	2 686	1 780
San Luis Potosí	42	2 641	2 144	40	2 573	2 101
Sinaloa	282	6 744	5 981	279	6 497	5 837
Sonora	109	7 394	6 116	109	7 394	6 116
Tabasco	83	2 876	2 588	99	2 970	2 665
Tamaulipas	34	7 596	4 691	47	7 369	4 096
Tlaxcala	54	1 453	1 037	55	1 482	1 050
Veracruz de Ignacio de la Llave	108	7 015	4 712	108	7 015	4 712
Yucatán	28	464	265	28	449	232
Zacatecas	69	2 048	1 643	65	2 012	1 616

Fuente: CONAGUA. *Situación del Subsector Agua Potable, Drenaje y Saneamiento* (varios años).

Plantas de tratamiento de aguas residuales industriales existentes y en operación por entidad federativa 2017 y 2018

Cuadro 1.16

Entidad federativa	2017 P/				2018 P/			
	Plantas existentes		Plantas en operación		Plantas existentes		Plantas en operación	
	Total	Capacidad instalada (l/s)	Total	Volumen tratado (l/s)	Total	Capacidad instalada (l/s)	Total	Volumen tratado (l/s)
Estados Unidos Mexicanos	**3 025**	**95 610**	**3 025**	**83 685**	**3 144**	**101 333**	**3 144**	**87 090**
Aguascalientes	69	336	69	167	71	349	71	178
Baja California	118	13 051	118	13 027	118	13 066	118	13 042
Baja California Sur	29	4 965	29	4 965	30	4 966	30	4 966
Campeche	191	4 062	191	4 062	203	4 416	203	4 416
Coahuila de Zaragoza	64	814	64	551	64	813	64	551
Colima	15	456	15	292	16	458	16	294
Chiapas	121	1 985	121	1 653	124	4 991	124	4 659
Chihuahua	15	655	15	283	15	655	15	283
Ciudad de México	8	8	8	8	8	8	8	8
Durango	46	1 132	46	659	47	1 132	47	656
Guanajuato	129	914	129	653	129	914	129	653
Guerrero	7	23	7	19	7	23	7	19
Hidalgo	48	1 435	48	1 432	51	1 444	51	1 436
Jalisco	102	1 911	102	1 805	103	1 914	103	1 807
México	279	3 377	279	2 472	287	3 380	287	2 470
Michoacán de Ocampo	134	3 743	134	3 205	142	3 768	142	3 215
Morelos	104	1 180	104	1 142	102	1 145	102	1 106
Nayarit	18	806	18	806	18	806	18	806
Nuevo León	97	4 113	97	2 976	98	4 399	98	3 161
Oaxaca	23	3 393	23	3 073	23	3 406	23	2 862
Puebla	218	1 143	218	1 008	218	1 141	218	1 009
Querétaro	158	1 256	158	667	160	1 244	160	654
Quintana Roo	5	71	5	65	6	78	6	73
San Luis Potosí	60	972	60	592	66	977	66	691
Sinaloa	80	13 410	80	10 968	115	14 070	115	11 631
Sonora	233	6 689	233	6 458	238	6 692	238	6 438
Tabasco	149	1 522	149	1 372	152	1 522	152	1 372
Tamaulipas	105	8 608	105	9 197	114	9 376	114	7 929
Tlaxcala	64	365	64	264	72	366	72	274
Veracruz de Ignacio de la Llave	155	12 619	155	9 315	159	13 193	159	9 884
Yucatán	165	404	165	365	171	438	171	393
Zacatecas	16	193	16	168	17	183	17	156

Fuente: CONAGUA. *Situación del Subsector Agua Potable, Drenaje y Saneamiento* (varios años).

INEGI. Anuario estadístico y geográfico por entidad federativa 2020. 2021.

Características de las áreas naturales protegidas de las entidades federativas

Cuadro 1.17

Entidad federativa Áreas naturales protegidas	Cate-goría	Superficie (ha)	Año de decreto	Ecosistema
Aguascalientes				
Cuenca alimentadora del Distrito Nacional de Riego 01 Pabellón 1/	APRN	97 699	1949	Bosque de coníferas, bosque de encino, matorral xerófilo, pastizal, selva caducifolia y vegetación inducida.
Baja California				
Alto Golfo de California y Delta del Río Colorado 2/	RB	934 756	1993	Matorral xerófilo, vegetación de dunas costeras, ecosistema marino y estuarino.
Bahía de los Ángeles, Canales de Ballenas y Salsipuedes	RB	387 957	2007	Sistema costero y marino
Valle de los Cirios	APFF	2 521 988	1980	Matorral xerófilo micrófilo, bosque de pino, vegetación halófita de dunas costeras y manglar.
Islas del Golfo de California 3/	APFF	374 554	1978	Matorral xerófilo sarcocaule y sarcocrasicaule, selva baja. caducifolia espinosa.
Constitución de 1857	PN	5 009	1962	Bosque de pino-encino y chaparral.
Sierra de San Pedro Mártir	PN	72 911	1947	Pinos, abies, libocedrus, pseudotsuga, chaparral.
Archipiélago de San Lorenzo	PN	58 442	2005	Sistema costero y marino.
Isla Guadalupe	RB	476 971	2005	Ecosistemas vegetales de tipo mediterráneo, insular, costero y marino.
Complejo lagunar Ojo de Liebre	RB	79 329	1972	Humedales.
El Vizcaíno 4/	RB	2 546 790	1988	Matorral xerófilo microfilo, bosque de pino, vegetación halófita de dunas costeras y manglar.
Islas del Pacífico de la Península de Baja California 4/	RB	1 161 223	2016	Chaparral, matorral desértico micrófilo, matorral xerófilo, bosque de pino, ciprés, vegetación de dunas costeras, manglares, humedales, vegetación marina como bosques de sargazo, algas y pastos marinos.
Baja California Sur				
Archipiélago Espíritu Santo	PN	48 655	2007	Manglar, fondo arenoso, arrecifes rocosos, esteros, bahías y mantos de rodolitos.
Bahía de Loreto	PN	206 581	1996	Asociaciones de manglares y matorral espinoso, dunas costeras y matorral xerófilo.
Cabo Pulmo	PN	7 111	1995	Arrecife coralino.
Sierra La Laguna	RB	112 437	1994	Bosque de coníferas, selva tropical, palmar, matorral y bosques de pino-encino.
Cabo San Lucas	APFF	3 996	1973	Matorral xerófilo.
Balandra	APFF	2 513	2012	Desierto y manglares.
Campeche				
Los Petenes	RB	282 858	1999	Manglar, matorral de zonas áridas, selva húmeda perennifolia y selva subhúmeda caducifolia.
Laguna de Términos 5/	APFF	706 148	1994	Praderas de pastos sumergidos, bosques de manglar, tular y vegetación riparia.
Calakmul	RB	723 185	1989	Selva alta, mediana y baja subperennifolia, vegetación hidrófita.
Ría Celestún 6/	RB	81 482	2000	Manglar, vegetación de dunas costeras, petenes, sabana, tulares, carrizales, selva baja inundable y selva baja caducifolia con cactáceas.
Coahuila de Zaragoza				
Ocampo 7/	APFF	344 238	2009	Matorral, micrófilo y matorral rosetófilo, zacatal y vegetación riparia.
Cuenca alimentadora de los Distritos Nacionales de Riego 026 Bajo Río San Juan 8/	APRN	197 157	1949	Bosque de ayarín, encino, encino-pino, oyamel, pino, chaparral, matorral desértico micrófilo, matorral desértico rosetófilo, matorral submontano, agrícola, pecuaria, forestal y pastizal inducido.
Cuenca alimentadora del Distrito Nacional de Riego 04 Don Martín	APRN	1 519 385	1949	Bosque de coníferas, bosque de encino, matorral xerófilo, pastizal, vegetación hidrófila, vegetación inducida y sin vegetación aparente.
Cuatro Ciénegas	APFF	84 347	1994	Matorral xerófilo, matorral submontano, halófita, cactáceas, pastizal.
Maderas del Carmen	APFF	208 381	1994	Matorral xerófilo, bosque pino-encino, bosque de palma samandoca.
Los Novillos	PN	38	1940	Nogales, sauces y álamos.
Colima				
Archipiélago de Revillagigedo	RB	636 685	1994	En la porción terrestre vegetación de zona árida, halófita, matorral, arbusto de pradera y pastizales.
Las Huertas	APRN	167	1988	Agrícola, forestal y pecuaria.
El Jabalí	APFF	5 179	1981	Bosque de coníferas, bosque de encino, bosque mesófilo de montaña, pastizal y vegetación inducida.
Nevado de Colima 9/	PN	6 555	1936	Bosques de pino, oyamel y encino, pastizal alpino y matorral inerme.
Chiapas				
Volcán Tacaná	RB	6 378	2003	Bosques mesófilos, páramo tropical y chusqueal.
Selva El Ocote	RB	101 288	1982	Selva alta perennifolia, selva mediana subperennifolia, selva baja caducifolia y bosque de pino encino.
Metzabok	APFF	3 368	1998	Selva alta perennifolia, selva alta subperennifolia y bosque mesófilo de montaña.
Naha	APFF	3 847	1998	Selva alta perennifolia, selva alta subperennifolia y bosque mesófilo de montaña.

(Continúa)

Características de las áreas naturales protegidas de las entidades federativas

Cuadro 1.17

Entidad federativa Áreas naturales protegidas	Cate-goría	Superficie (ha)	Año de decreto	Ecosistema
La Encrucijada	RB	144 868	1995	Manglar, selva baja inundable de zapotonales, tulares-popales, sistemas lagunares y reductos de selva mediana y baja subperennifolia.
La Sepultura	RB	167 310	1995	Bosque lluvioso de montaña y de niebla, selva caducifolia, selva baja caducifolia y chaparral de niebla.
Yaxchilán	MN	2 621	1992	Selva alta perennifolia.
Bonampak	MN	4 357	1992	Selva alta perennifolia.
Chan-kin	APFF	12 185	1992	Selva mediana y alta subperennifolia.
Lacan-tun	RB	61 874	1992	Selva alta perennifolia.
El Triunfo	RB	119 177	1990	Bosque mesófilo de montaña, bosque de coníferas, selva alta perennifolia.
Playa de Puerto Arista	Santuario	212	1986	Vegetación hidrófila
Palenque	PN	1 772	1981	Selva alta perennifolia y pastizal inducido.
Cascada de Agua Azul	APFF	2 580	1980	Selva alta perennifolia.
Cañón del Sumidero	PN	21 789	1980	Selva mediana subcaducifolia y baja caducifolia, encinar y pastizal.
Montes Azules (Selva Lacandona)	RB	331 200	1978	Selva alta perennifolia y mediana subcaducifolia, bosque de pino-encino, bosque ripario de galeria, jimbales y sabana.
Lagunas de Montebello	PN	6 425	1959	Bosques de pino, encino y mesófilo de montaña.
Zona de Protección Forestal en los terrenos que se encuentran en los municipios de La Concordia, Ángel				
Albino Corzo, Villa Flores y Jiquipilas	APRN	177 546	1979	Bosque de coníferas, bosque de encino, bosque mesófilo de montaña, pastizal, selva caducifolia, selva perennifolia y vegetacion inducida.
Chihuahua				
Médanos de Samalayuca	APFF	63 182	2009	Dunas de arena compuestas de dióxido de sílice.
Río Bravo del Norte 10/	MN	2 175	2009	Matorral desértico rosetófilo, matorral desértico micrófilo, matorral submontano, bosque de encino, pino, encino-pino y pino-encino.
Janos	RB	526 483	2009	Pastizal natural, bosques de pino-encino, vegetación halófila y riparia.
Cañón de Santa Elena	APFF	277 210	1994	Matorral desértico micrófilo, pastizal, bosque de pino-encino.
Cascada de Bassaseachic	PN	5 803	1981	Bosque de pino y encino, matorral xerófilo y pastizal.
Cumbres de Majalca	PN	4 701	1939	Bosque de pino, encino, pino-encino, pastizal y matorral xerófilo.
Papigochic	APFF	222 274	1939	Bosque de coníferas, bosque de encino, pastizal, vegetación inducida y áreas sin vegetación aparente
Campo Verde	APFF	108 067	1938	Bosque de coníferas, bosque de encino, selva caducifolia y vegetación inducida-
Tutuaca	APFF	436 986	1937	Bosque de coníferas, bosque de encino y vegetación inducida.
Cerro Mohinora	APFF	9 126	2015	Bosque de coníferas, oyamel y de pino.
Ciudad de México				
El Histórico Coyoacán	PN	40	1938	Reforestación de cedros, eucaliptos y otras.
Lomas de Padierna	PN	1 161	1938	Reforestación de cedros.
Cerro de la Estrella	PN	1 183	1938	Bosque artificial con eucalipto y cedro.
El Tepeyac	PN	1 500	1937	Bosque artificial de eucalipto y cedro.
Fuentes Brotantes de Tlalpan	PN	129	1936	Reforestación inducida.
Cumbres del Ajusco	PN	920	1936	Bosque de pino, oyamel y páramo de altura.
Desierto de los Leones	PN	1 529	1917	Bosque de oyamel, pino-encino y garrya.
Corredor Biológico Chichinautzin 11/	APFF	37 302	1988	Bosque de pino, oyamel, encino, pino-encino y encino, matorral rosetófilo crasicaule y selva baja caducifolia.
Durango				
Mapimí 10/	RB	342 388	1979	Matorral xerófilo, pastizal y vegetación halófita.
La Michilía	RB	35 000	1979	Pastizal, bosque de encino-pino, bosque de pino, matorral de manzanita, vegetación de ciénegas y riparia.
Guanajuato				
Sierra Gorda de Guanajuato	RB	236 882	2007	Bosque templado y tropical y matorral.
Guerrero				
Playa Piedra de Tlacoyunque	Santuario	100	1986	Selva caducifolia, vegetación de dunas costeras y vegetación hidrófila.
Playa de Tierra Colorada	Santuario	139	1986	Selva subcaducifolia, vegetación de dunas costeras y vegetación hidrófila.
El Veladero	PN	3 617	1980	Selva baja caducifolia.
General Juan N. Álvarez	PN	528	1964	Bosque de pino-encino.
Grutas de Cacahuamilpa	PN	1 600	1936	Selva baja caducifolia.
Hidalgo				
Barranca de Metztitlán	RB	96 043	2000	Matorral xerófilo, bosque templado, pastizal, selva alta perennifolia.
El Chico	PN	2 739	1982	Bosque de oyamel y encino, pino-encino, cedro y pastizal.
Tula	PN	100	1981	Matorral xerófilo.
Los Mármoles	PN	23 150	1936	Bosque de pino-encino y matorral xerófilo.
Jalisco				
Islas: La Pajarera, Cocinas, Mamut, Colorada, San Pedro, San Agustín, San Andrés y Negrita. Islotes:				
Los Anegados, Novillas, Mosca y Submarino	Santuario	1 981	2002	Selva caducifolia y manglar.
Chamela-Cuixmala	RB	13 142	1993	Selva baja caducifolia, mediana subperennifolia, manglar, vegetación acuática de lagunas y esteros, vegetación riparia, dunas costeras y matorral xerófilo.

(Continúa)

INEGI. Anuario estadístico y geográfico por entidad federativa 2020. 2021.

Características de las áreas naturales protegidas de las entidades federativas

Cuadro 1.17

Entidad federativa Áreas naturales protegidas	Cate-goría	Superficie (ha)	Año de decreto	Ecosistema
Sierra de Manantlán 12/	RB	139 577	1987	Bosque de pino-encino, oyamel, bosque mesófilo de montaña, selva mediana subcaducifolia, vegetación de sabana, bosque de galería, bosque de encino.
Playa Cuitzmala	Santuario	21	1986	Selva caducifolia y vegetación hidrófila.
Playa Teopa	Santuario	30	1986	Selva caducifolia, vegetación de dunas costeras y vegetación hidrófila.
Playa El Tecuán	Santuario	36	1986	Selva caducifolia.
Playa de Mismaloya	Santuario	628	1986	Selva caducifolia, vegetación de dunas costeras y vegetación hidrófila-
Sierra de Quila	APFF	15 193	1982	Bosque de pino-encino y pastizales.
La Primavera	APFF	30 500	1980	Bosque de pino-encino y selva baja caducifolia.
México				
Valle de Bravo, Malacatepec, Tilostoc y Temascaltepec	APRN	140 234	1941	Agrícola, forestal y pecuaria.
Ciénegas del Lerma	APFF	3 024	2002	Humedales.
Desierto del Carmen o de Nixcongo	PN	529	1942	Bosque de pino, encino y cedro.
Bosencheve 13/	PN	14 600	1940	Bosque de pino y oyamel.
Sacromonte	PN	44	1939	Bosque artificial de encino, eucalipto, fresno y cedro.
Los Remedios	PN	400	1938	Bosque artificial de eucalipto.
Molino de Flores Netzahualcóyotl	PN	46	1937	Ahuehuetes y bosque artificial de eucalipto, pirul, casuarina y fresno.
Nevado de Toluca	PN	53 591	1936	Bosque de oyamel, pino, zacatonal y páramo de altura.
Insurgente Miguel Hidalgo y Costilla 14/	PN	1 890	1936	Bosque de oyamel y pino.
Iztaccíhuatl-Popocatépetl 15/	PN	39 819	1935	Bosque de pino y páramo de altura y zacatonal.
Michoacán de Ocampo				
Pico de Tancítaro	APFF	23 406	1940	Bosques templados con Pinus, Abies y Quercus, bosque mesófilo de motnaña, pastizal y vegetación secundaria.
Mariposa Monarca 16/	RB	56 259	2000	Bosque de oyamel, bosque pino-encino, pastizal, matorral de juníperos.
Playa Mexiquillo	Santuario	74	1986	Selva caducifolia.
Playa de Maruata y Colola	Santuario	220	1986	Selva caducifolia
Rayón	PN	25	1952	Bosque artificial de cedro y eucalipto.
Lago de Camécuaro	PN	5	1941	Bosque de galería, ahuehuetes y sauce.
Insurgente José María Morelos y Pavón	PN	7 192	1939	Bosque de pino, matorral y pastizal.
Barranca del Cupatitzio	PN	458	1938	Bosque de pino, pino-encino.
Cerro de Garnica	PN	968	1936	Bosque de pino y oyamel.
Zicuirán-Infiernillo	RB	265 118	2007	Selvas bajas caducifolias y subcaducifolias.
Morelos				
Sierra de Huautla 17/	RB	59 031	1999	Selva subhúmeda caducifolia.
El Tepozteco 14/	PN	23 259	1937	Bosque de pino, oyamel, encino y selva baja caducifolia.
Lagunas de Zempoala 16/	PN	4 790	1936	Bosque de oyamel, pino y encino.
Nayarit				
Cuenca alimentadora del Distrito de Riego 043				
Estado de Nayarit 18/	APRN	2 329 027	1949	Bosque de pino, bosque de pino-encino, bosque de encino, bosque de encino-pino, bosque de oyamel, bosque mesófilo de montaña, bosque de galería, selva mediana subcaducifolia, selva baja caducifolia, palmar natural, vegetación acuática y subacuá-tica y los ecotonos entre las distintas formaciones florísticas.
Islas Marías	RB	641 285	2000	Arrecifes, manglares, selvas bajas deciduas y selvas medianas subdeciduas.
Isla Isabel	PN	194	1980	Selva baja caducifolia y vegetación de dunas costeras.
Islas Marietas	PN	1 383	2005	Pastizal.
Marismas nacionales Nayarit	RB	133 854	2010	Vegetación halófila, selva baja caducifolia, matorral espinoso, vegetación de dunas costeras, esteros, lagunas, marismas y manglares.
Nuevo León				
Cumbres de Monterrey	PN	177 396	2000	Bosque de pino encino, matorral xerófilo y pastizales.
Cerro de la Silla	MN	6 039	1991	Bosque de encino y matorral submontano.
El Sabinal	PN	8	1938	Bosque de galería.
Oaxaca				
Yagul	MN	1 076	1999	Selva subhúmeda caducifolia.
Huatulco	PN	11 891	1998	Selva baja caducifolia, vegetación riparia, humedales, manglares, ambiente marino con bancos de coral, algas y pastos marinos.
Tehuacán-Cuicatlán 19/	RB	490 187	1998	Bosque tropical caducifolio, bosque espinoso, bosque de encino, pastizal y matorral xerófilo.
Playa de la Bahía de Chacahua	Santuario	93	1986	Selva perennifolia y vegetación de dunas costeras.
Playa de Escobilla	Santuario	146	1986	Selva caducifolia, vegetación hidrófila y áreas sin vegetación aparente.
Benito Juárez	PN	2 592	1937	Bosque de pino y encino y selva baja caducifolia.
Lagunas de Chacahua	PN	14 896	1937	Selva mediana perennifolia y baja caducifolia, manglar y vegetación de dunas costeras.
Boquerón de Tonalá	APFF	3 912	2008	Selva baja caducifolia y bosques de encino.

(Continúa)

INEGI. Anuario estadístico y geográfico por entidad federativa 2020. 2021.

Características de las áreas naturales protegidas de las entidades federativas

Cuadro 1.17

Entidad federativa / Áreas naturales protegidas	Cate-goría	Superficie (ha)	Año de decreto	Ecosistema
Puebla				
Zona protectora forestal vedada cuenca hidrográfica del Río Necaxa 20/	APRN	42 129	1938	Bosque de coníferas, bosque mesófilo de montaña y vegetación inducida.
Querétaro				
Sierra Gorda	RB	383 567	1997	Bosque tropical subcaducifolio, bosque tropical caducifolio, matorral xerófilo, encinar arbustivo, pastizal, bosque de Quercus, bosque de coníferas, bosque mesófilo de montaña, vegetación acuática y subacuática.
El Cimatario	PN	2 448	1982	Matorral xerófilo.
Cerro de las Campanas	PN	58	1937	Reforestación de eucalipto.
Quintana Roo				
Tiburón Ballena	RB	145 988	2009	Dulceacuícolas, estuarios, marinos y arrecífales.
Arrecifes de Xcalak	PN	17 949	2000	Arrecifes de coral.
Isla Contoy	PN	5 126	1998	Manglar, selva baja caducifolia, coctal, zona costera y halófitas.
Arrecife de Puerto Morelos	PN	9 067	1998	Arrecife coralino.
Arrecifes de Sian ka'an	RB	34 927	1998	Arrecife coralino.
Costa Occidente de Isla Mujeres, Punta Cancún y Punta Nizuc	PN	8 673	1996	Arrecife coralino.
Arrecifes de Cozumel	PN	11 988	1996	Arrecife coralino.
Banco Chinchorro	RB	144 360	1996	Arrecife coralino.
Uaymil	APFF	89 118	1994	Selva baja inundable, selva mediana y manglar.
Yum Balam	APFF	154 052	1994	Selva tropical mediana-baja y bajas inundable, bosque de manglar chaparro o mangle rojo.
Sian ka'an	RB	528 148	1986	Selva mediana y baja subperennifolia, selva baja caducifolia, manglar, tintal, marismas, petenes, vegetación de dunas costeras y arrecifes.
Playa de la Isla Contoy	Santuario	10	1986	Vegetación hidrófila.
Tulum	PN	664	1981	Selva mediana, manglar y vegetación de dunas costeras.
Bala'an Ka'ax	APFF	128 390	2005	Selva espinosa, selva perennifolia y selva subcaducifolia
Manglares de Nichupte	APFF	4 257	2008	Selva perennifolia, vegetación hidrófila y manglar.
La porción norte y la franja costera oriental, terrestres y marinas de la isla Cozumel	APFF	37 829	2012	Dunas costeras, manglar y arrecife coralino.
Otoch Ma'ax Yetel Kooh	APFF	5 367	2002	Selva mediana subperennifolia, selva baja inundable y sabana.
San Luis Potosí				
Sierra de Abra Tanchipa 21/	RB	21 464	1994	Selva mediana y baja subperennifolia, selva baja caducifolia, selva baja espinosa caducifolia y encinares.
Sierra La Mojonera 1/	APFF	9 202	1981	Matorral xerófilo.
Sierra de Álvarez	APFF	16 900	1981	Bosque de encino, pastizal y vegetación inducida.
El Potosí	PN	2 000	1936	Bosque de pino, encino y pastizal.
Gogorrón	PN	38 010	1936	Bosque de pino-encino y matorral xerófilo.
Sinaloa				
Meseta de Cacaxtla	APFF	50 862	2000	Bosque tropical deciduo, selva baja caducifolia, selva mediana subcaducifolia, matorral xerófilo, esteros y lagunas.
Playa El Verde Camacho	Santuario	97	1986	Pastizal, selva espinosa, vegetación de dunas costeras y vegetación hidrófila.
Playa Ceuta	Santuario	144	1986	Selva caducifolia, vegetación hidrófila y áreas sin vegetación aparente.
Sonora				
Bavispe	APFF	200 901	1939	Bosque de pino-encino, bosque de galería, pastizal, matorral espinoso, chaparral y matorral subtropical.
Isla San Pedro Mártir	RB	30 165	2002	Marino y en la porción terrestre, matorral.
Sierra de Álamos-Río Cuchujaqui	APFF	92 890	1996	Selva baja caducifolia, bosque de encino, bosque de pino-encino y matorral espinoso.
El Pinacate y Gran desierto de Altar	RB	714 557	1993	Matorral xerófilo.
Ventilas hidrotermales de la Cuenca de Guaymas y de la Dorsal del Pacífico Oriental	Santuario	145 565	2009	Sin vegetación.
Tabasco				
Pantanos de Centla	RB	302 707	1992	Pantanos y marismas, selva mediana y baja subperennifolia y manglar.
Cañón de Usumacinta	APFF	46 128	2008	Selva alta perennifolia.
Tamaulipas				
Playa de Rancho Nuevo	Santuario	91	1986	Agrícola, forestal y pecuaria.
Laguna Madre y Delta del Río Bravo	APFF	572 809	2005	Matorral xerófilo, mezquital, pastizal, selva caducifolia, selva espinosa, vegetación de dunas costeras, vegetación hidrófila, vegetación inducida, manglar y áreas sin vegetación aparente.
Sierra de Tamaulipas	RB	308 888	2016	Selva baja caducifolia, selva baja espinosa caducifolia, matorral espinoso tamaulipeco, mezquital, matorral submontano, bosque de encino, bosque de pino-encino y bosque de encino-pino.
Tlaxcala				
Malinche o Matlalcuéyatl 19/	PN	46 112	1938	Bosque pino-encino, oyamel y zacatonal.
Xicoténcatl	PN	851	1937	Reforestación ornamental.

(Continúa)

Características de las áreas naturales protegidas de las entidades federativas

Cuadro 1.17

Entidad federativa Áreas naturales protegidas	Cate-goría	Superficie (ha)	Año de decreto	Ecosistema
Veracruz de Ignacio de la Llave				
Sistema arrecifal Lobos-Tuxpan	APFF	30 571	2009	Arrecífes de coral.
Los Tuxtlas	RB	155 122	1998	Selva baja caducifolia, selva mediana perennifolia y bosque mesófilo.
Sistema Arrecifal Veracruzano	PN	65 516	1992	Arrecife coralino y vegetación halófita.
Cañón del Río Blanco 19/	PN	48 800	1938	Selva mediana perennifolia, bosques de pino y mesófilo de montaña.
Cofre de Perote o Nauhcampatépetl	PN	11 531	1937	Bosque de pino y oyamel.
Pico de Orizaba 19/	PN	19 750	1937	Bosque de pino, oyamel, encino y aile.
Yucatán				
Ría Lagartos	RB	60 348	1999	Selva baja caducifolia, dunas costeras y manglar.
Arrecife Alacranes	PN	333 769	1994	Arrecife coralino.
Dzibilchantun	PN	539	1987	Selva baja caducifolia.
Playa adyacente a la localidad denominada				
Río Lagartos	Santuario	606	1986	Vegetación de dunas costeras y vegetación hidrófila-
Zacatecas				
Sierra de Órganos	PN	1 125	2000	Bosque templado, Pastizal Natural.

APFF: Áreas de protección de flora y fauna.
APRN: Áreas de protección de los recursos naturales.
MN: Monumento natural.
PN: Parque nacional.
RB: Reserva de la biosfera.
Nota: Cifras al mes de mayo.
1/ Comprende una porción del territorio de Zacatecas.
2/ Comprende una porción del territorio de Sonora.
3/ Comprende una porción del territorio de Baja California Sur, Sonora y Sinaloa.
4/ Comprende una porción del territorio de Baja California Sur.
5/ Comprende una porción del territorio de Tabasco.
6/ Comprende una porción del territorio de Yucatán.
7/ Comprende una porción del territorio de Chihuahua.
8/ Comprende una porción del territorio de Nuevo León.
9/ Comprende una porción del territorio de Jalisco.
10/ Comprende una porción del territorio de Chihuahua y Coahuila de Zaragoza.
11/ Comprende una porción del territorio de México y Morelos.
12/ Comprende una porción del territorio de Colima.
13/ Comprende una porción del territorio de Michoacán de Ocampo.
14/ Comprende una porción del territorio de Ciudad de México.
15/ Comprende una porción del territorio de Puebla y Morelos.
16/ Comprende una porción del territorio de México.
17/ Comprende una porción del territorio de Puebla y Guerrero.
18/ Comprende una porción del territorio de Durango, Jalisco, Aguascalientes y Zacatecas.
19/ Comprende una porción del territorio de Puebla.
20/ Comprende una porción del territorio de Hidalgo.
21/ Comprende una porción del territorio de Tamaulipas.
Fuente: SEMARNAT. CONANP. *Áreas protegidas.* En: www.gob.mx/conanp (4 de noviembre de 2020).

2. Población

INEGI. Anuario estadístico y geográfico por entidad federativa 2020. 2021.

Proyecciones de la población total a mitad de año por entidad federativa según sexo y grandes grupos de edad 2019 y 2020

Cuadro 2.1

Entidad federativa	Total	Sexo		Grandes grupos de edad		
		Hombres	Mujeres	0 a 14 años	15 a 64 años	65 y más años
2019						
Estados Unidos Mexicanos	**126 577 691**	**61 977 632**	**64 600 059**	**33 098 834**	**84 066 399**	**9 412 458**
Aguascalientes	1 415 421	697 128	718 293	389 174	938 432	87 815
Baja California	3 578 561	1 788 159	1 790 402	907 437	2 451 533	219 591
Baja California Sur	788 119	400 740	387 379	203 886	537 779	46 454
Campeche	984 046	486 336	497 710	263 733	655 234	65 079
Coahuila de Zaragoza	3 175 643	1 584 294	1 591 349	868 347	2 087 340	219 956
Colima	772 842	384 525	388 317	200 320	517 977	54 545
Chiapas	5 647 532	2 764 119	2 883 413	1 834 384	3 497 943	315 205
Chihuahua	3 765 325	1 867 042	1 898 283	990 089	2 511 308	263 928
Ciudad de México	9 031 213	4 314 546	4 716 667	1 675 747	6 390 446	965 020
Durango	1 852 952	914 182	938 770	521 504	1 197 531	133 917
Guanajuato	6 173 718	3 010 822	3 162 896	1 712 121	4 047 461	414 136
Guerrero	3 643 974	1 764 293	1 879 681	1 071 192	2 292 836	279 946
Hidalgo	3 050 720	1 474 158	1 576 562	819 055	1 995 714	235 951
Jalisco	8 325 800	4 105 236	4 220 564	2 212 675	5 507 322	605 803
México	17 245 551	8 424 627	8 820 924	4 292 256	11 771 798	1 181 497
Michoacán de Ocampo	4 791 977	2 329 616	2 462 361	1 359 191	3 058 775	374 011
Morelos	2 022 568	981 099	1 041 469	507 167	1 343 996	171 405
Nayarit	1 270 646	635 187	635 459	353 264	822 007	95 375
Nuevo León	5 533 147	2 765 881	2 767 266	1 377 332	3 764 930	390 885
Oaxaca	4 120 741	1 978 082	2 142 659	1 150 081	2 624 054	346 606
Puebla	6 542 484	3 152 220	3 390 264	1 824 084	4 252 127	466 273
Querétaro	2 239 112	1 104 094	1 135 018	591 797	1 510 953	136 362
Quintana Roo	1 684 541	849 827	834 714	442 837	1 165 210	76 494
San Luis Potosí	2 845 959	1 389 418	1 456 541	759 742	1 855 472	230 745
Sinaloa	3 131 012	1 555 999	1 575 013	795 045	2 086 306	249 661
Sonora	3 037 752	1 510 495	1 527 257	780 527	2 036 462	220 763
Tabasco	2 544 372	1 253 226	1 291 146	696 185	1 684 609	163 578
Tamaulipas	3 620 910	1 791 690	1 829 220	947 379	2 401 150	272 381
Tlaxcala	1 364 147	664 912	699 235	368 084	904 605	91 458
Veracruz de Ignacio de la Llave	8 488 447	4 121 863	4 366 584	2 165 211	5 590 313	732 923
Yucatán	2 233 866	1 100 567	1 133 299	545 188	1 512 998	175 680
Zacatecas	1 654 593	813 249	841 344	473 800	1 051 778	129 015
2020						
Estados Unidos Mexicanos	**127 792 286**	**62 567 626**	**65 224 660**	**32 962 152**	**85 066 576**	**9 763 558**
Aguascalientes	1 434 635	706 634	728 001	387 486	955 216	91 933
Baja California	3 634 868	1 815 647	1 819 221	907 704	2 495 667	231 497
Baja California Sur	804 708	409 022	395 686	205 821	549 921	48 966
Campeche	1 000 617	494 604	506 013	265 381	667 483	67 753
Coahuila de Zaragoza	3 218 720	1 605 417	1 613 303	872 854	2 116 122	229 744
Colima	785 153	390 858	394 295	201 336	526 876	56 941
Chiapas	5 730 367	2 803 672	2 926 695	1 842 818	3 560 291	327 258
Chihuahua	3 801 487	1 884 267	1 917 220	983 191	2 542 780	275 516
Ciudad de México	9 018 645	4 307 410	4 711 235	1 639 367	6 382 207	997 071
Durango	1 868 996	921 852	947 144	517 896	1 212 648	138 452
Guanajuato	6 228 175	3 037 303	3 190 872	1 705 024	4 094 616	428 535
Guerrero	3 657 048	1 770 476	1 886 572	1 059 533	2 311 044	286 471
Hidalgo	3 086 414	1 491 292	1 595 122	817 557	2 024 481	244 376
Jalisco	8 409 693	4 146 202	4 263 491	2 202 325	5 579 545	627 823
México	17 427 790	8 514 235	8 913 555	4 270 610	11 918 951	1 238 229
Michoacán de Ocampo	4 825 401	2 346 259	2 479 142	1 355 049	3 086 223	384 129
Morelos	2 044 058	991 785	1 052 273	507 089	1 359 579	177 390
Nayarit	1 288 571	644 201	644 370	353 894	836 186	98 491
Nuevo León	5 610 153	2 803 984	2 806 169	1 377 710	3 824 308	408 135
Oaxaca	4 143 593	1 988 754	2 154 839	1 140 483	2 648 707	354 403
Puebla	6 604 451	3 182 320	3 422 131	1 814 840	4 308 281	481 330
Querétaro	2 279 637	1 124 212	1 155 425	593 778	1 542 449	143 410
Quintana Roo	1 723 259	869 571	853 688	446 700	1 195 089	81 470
San Luis Potosí	2 866 142	1 399 071	1 467 071	754 269	1 874 969	236 904
Sinaloa	3 156 674	1 568 423	1 588 251	788 921	2 109 125	258 628
Sonora	3 074 745	1 528 688	1 546 057	777 574	2 066 227	230 944
Tabasco	2 572 287	1 266 580	1 305 707	695 306	1 706 444	170 537
Tamaulipas	3 650 602	1 805 630	1 844 972	942 718	2 425 099	282 785
Tlaxcala	1 380 011	672 646	707 365	367 012	918 052	94 947
Veracruz de Ignacio de la Llave	8 539 862	4 145 434	4 394 428	2 152 596	5 631 733	755 533
Yucatán	2 259 098	1 112 388	1 146 710	543 200	1 534 147	181 751
Zacatecas	1 666 426	818 789	847 637	472 110	1 062 110	132 206

Fuente: CONAPO. *Proyecciones de la población de México y de las entidades federativas, 2016-2050.* En: www.gob.mx/conapo (20 de enero de 2020).

Población total por entidad federativa según sexo
Años censales 2010 y 2015

Cuadro 2.2

Entidad federativa	2010 a/			2015 b/		
	Total	Hombres	Mujeres	Total	Hombres	Mujeres
Estados Unidos Mexicanos	**112 336 538**	**54 855 231**	**57 481 307**	**119 530 753**	**58 056 133**	**61 474 620**
Aguascalientes	1 184 996	576 638	608 358	1 312 544	640 091	672 453
Baja California	3 155 070	1 591 610	1 563 460	3 315 766	1 650 341	1 665 425
Baja California Sur	637 026	325 433	311 593	712 029	359 137	352 892
Campeche	822 441	407 721	414 720	899 931	441 276	458 655
Coahuila de Zaragoza	2 748 391	1 364 197	1 384 194	2 954 915	1 462 612	1 492 303
Colima	650 555	322 790	327 765	711 235	350 791	360 444
Chiapas	4 796 580	2 352 807	2 443 773	5 217 908	2 536 721	2 681 187
Chihuahua	3 406 465	1 692 545	1 713 920	3 556 574	1 752 275	1 804 299
Ciudad de México	8 851 080	4 233 783	4 617 297	8 918 653	4 231 650	4 687 003
Durango	1 632 934	803 890	829 044	1 754 754	860 382	894 372
Guanajuato	5 486 372	2 639 425	2 846 947	5 853 677	2 826 369	3 027 308
Guerrero	3 388 768	1 645 561	1 743 207	3 533 251	1 699 059	1 834 192
Hidalgo	2 665 018	1 285 222	1 379 796	2 858 359	1 369 025	1 489 334
Jalisco	7 350 682	3 600 641	3 750 041	7 844 830	3 835 069	4 009 761
México	15 175 862	7 396 986	7 778 876	16 187 608	7 834 068	8 353 540
Michoacán de Ocampo	4 351 037	2 102 109	2 248 928	4 584 471	2 209 747	2 374 724
Morelos	1 777 227	858 588	918 639	1 903 811	914 906	988 905
Nayarit	1 084 979	541 007	543 972	1 181 050	586 000	595 050
Nuevo León	4 653 458	2 320 185	2 333 273	5 119 504	2 541 857	2 577 647
Oaxaca	3 801 962	1 819 008	1 982 954	3 967 889	1 888 678	2 079 211
Puebla	5 779 829	2 769 855	3 009 974	6 168 883	2 943 677	3 225 206
Querétaro	1 827 937	887 188	940 749	2 038 372	993 436	1 044 936
Quintana Roo	1 325 578	673 220	652 358	1 501 562	751 538	750 024
San Luis Potosí	2 585 518	1 260 366	1 325 152	2 717 820	1 317 525	1 400 295
Sinaloa	2 767 761	1 376 201	1 391 560	2 966 321	1 464 085	1 502 236
Sonora	2 662 480	1 339 612	1 322 868	2 850 330	1 410 419	1 439 911
Tabasco	2 238 603	1 100 758	1 137 845	2 395 272	1 171 592	1 223 680
Tamaulipas	3 268 554	1 616 201	1 652 353	3 441 698	1 692 186	1 749 512
Tlaxcala	1 169 936	565 775	604 161	1 272 847	614 565	658 282
Veracruz de Ignacio de la Llave	7 643 194	3 695 679	3 947 515	8 112 505	3 909 140	4 203 365
Yucatán	1 955 577	963 333	992 244	2 097 175	1 027 548	1 069 627
Zacatecas	1 490 668	726 897	763 771	1 579 209	770 368	808 841

a/ Incluye una estimación de población por un total de 1 344 585 personas, correspondientes a 448 195 "Viviendas sin información de ocupantes". Cifras al 12 de junio.
b/ Se refiere a la población residente en viviendas particulares habitadas. Cifras al 15 de marzo.
Fuente: Para 2010: INEGI. *Estados Unidos Mexicanos. Censo de Población y Vivienda 2010. Resultados definitivos. Tabulados básicos.* En: www.inegi.org.mx (26 de julio de 2018).
Para 2015: INEGI. *Encuesta Intercensal 2015. Tabulados predefinidos.* En: www.inegi.org.mx (26 de julio de 2018).

Población total por entidad federativa según grupo quinquenal de edad
Años censales 2010 y 2015

Cuadro 2.3
1a. parte

Entidad federativa	Población total	0 a 4 años	5 a 9 años	10 a 14 años	15 a 19 años	20 a 24 años	25 a 29 años	30 a 34 años
2010 a/								
Estados Unidos Mexicanos	**112 336 538**	**10 528 322**	**11 047 537**	**10 939 937**	**11 026 112**	**9 892 271**	**8 788 177**	**8 470 798**
Aguascalientes	1 184 996	121 557	128 874	123 806	121 428	106 305	93 604	88 726
Baja California	3 155 070	293 234	303 180	305 472	299 195	286 479	265 428	264 023
Baja California Sur	637 026	60 758	60 334	57 380	57 713	58 690	57 525	56 159
Campeche	822 441	76 925	78 299	81 314	82 920	76 388	68 197	64 927
Coahuila de Zaragoza	2 748 391	258 246	270 736	268 193	261 942	230 132	210 236	216 325
Colima	650 555	58 263	59 869	59 473	62 323	60 070	53 136	50 521
Chiapas	4 796 580	540 459	554 692	549 896	530 233	438 019	366 537	335 370
Chihuahua	3 406 465	322 676	335 064	324 661	322 034	285 872	255 036	251 304
Ciudad de México	8 851 080	618 245	658 948	660 345	723 372	753 404	726 696	702 642
Durango	1 632 934	161 700	166 853	167 180	166 366	143 377	117 714	115 294
Guanajuato	5 486 372	547 466	579 121	580 600	570 965	493 167	425 291	407 712
Guerrero	3 388 768	353 009	378 197	393 378	372 191	290 684	237 815	223 482
Hidalgo	2 665 018	255 202	271 181	263 026	269 602	226 170	201 034	197 047
Jalisco	7 350 682	694 948	727 075	714 393	715 003	669 088	592 033	548 117
México	15 175 862	1 426 612	1 498 274	1 429 028	1 467 148	1 364 380	1 233 854	1 198 515
Michoacán de Ocampo	4 351 037	425 698	434 860	443 721	453 827	392 338	322 064	303 108
Morelos	1 777 227	155 669	166 908	167 487	175 625	155 671	133 544	128 812
Nayarit	1 084 979	106 044	104 943	104 308	107 191	96 693	82 067	79 520
Nuevo León	4 653 458	413 360	430 525	415 368	406 428	401 723	384 086	383 736
Oaxaca	3 801 962	373 371	399 632	414 392	406 873	313 523	268 969	259 112
Puebla	5 779 829	574 513	620 386	604 845	604 094	511 685	441 558	420 492
Querétaro	1 827 937	178 916	183 541	182 608	187 241	168 520	153 300	145 169
Quintana Roo	1 325 578	133 228	126 996	121 308	128 650	135 549	130 616	120 654
San Luis Potosí	2 585 518	247 057	268 914	270 154	269 673	219 720	189 105	180 250
Sinaloa	2 767 761	252 443	264 538	270 555	275 540	242 907	207 840	207 002
Sonora	2 662 480	250 969	259 950	256 883	251 510	228 147	207 251	205 910
Tabasco	2 238 603	223 692	225 061	220 776	224 257	206 842	185 871	174 392
Tamaulipas	3 268 554	302 937	305 122	294 469	291 682	275 453	258 116	255 313
Tlaxcala	1 169 936	116 073	123 330	118 634	119 172	104 781	93 720	90 612
Veracruz de Ignacio de la Llave	7 643 194	662 288	728 767	741 526	759 388	642 093	557 762	539 685
Yucatán	1 955 577	170 727	181 587	182 604	192 027	183 322	160 355	151 440
Zacatecas	1 490 668	152 037	151 780	152 154	150 499	131 079	107 817	105 427
2015 b/								
Estados Unidos Mexicanos	**119 530 753**	**10 526 139**	**10 997 189**	**11 228 232**	**10 772 297**	**10 665 816**	**9 252 596**	**8 930 752**
Aguascalientes	1 312 544	127 419	126 079	136 077	127 474	122 216	103 494	95 440
Baja California	3 315 766	280 637	300 330	306 547	297 964	303 190	278 003	260 846
Baja California Sur	712 029	62 513	62 959	64 031	62 023	64 077	59 244	61 495
Campeche	899 931	83 155	80 830	81 442	80 913	84 382	75 741	72 342
Coahuila de Zaragoza	2 954 915	274 796	270 275	282 065	269 749	257 775	214 822	215 484
Colima	711 235	61 349	63 214	62 980	62 392	64 519	59 075	56 048
Chiapas	5 217 908	585 445	587 491	567 499	526 322	476 367	400 637	375 232
Chihuahua	3 556 574	315 326	340 686	344 426	320 679	310 738	269 165	259 011
Ciudad de México	8 918 653	542 977	605 859	631 136	650 509	746 606	715 250	721 733
Durango	1 754 754	174 435	171 205	170 550	167 481	157 402	130 670	121 030
Guanajuato	5 853 677	548 371	558 183	584 593	563 828	546 892	459 588	431 789
Guerrero	3 533 251	356 150	363 235	371 834	358 436	311 433	250 403	235 272
Hidalgo	2 858 359	247 472	275 907	280 973	252 974	244 185	206 604	211 989
Jalisco	7 844 830	709 346	730 081	744 894	715 365	709 525	627 332	597 077
México	16 187 608	1 337 907	1 455 675	1 495 243	1 419 833	1 457 684	1 293 002	1 250 220
Michoacán de Ocampo	4 584 471	445 646	439 427	441 824	423 925	415 169	353 457	321 324
Morelos	1 903 811	157 558	164 416	169 614	169 269	174 065	146 791	135 657
Nayarit	1 181 050	114 799	113 899	107 470	106 321	103 206	91 932	83 752
Nuevo León	5 119 504	431 487	446 965	449 679	442 103	457 576	404 419	399 622
Oaxaca	3 967 889	369 238	396 224	404 120	369 335	338 793	280 892	275 537
Puebla	6 168 883	579 826	605 601	630 145	587 791	573 210	461 035	447 844
Querétaro	2 038 372	183 412	190 305	191 990	187 581	199 174	169 187	163 464
Quintana Roo	1 501 562	136 207	141 421	132 454	132 767	151 636	143 267	135 780
San Luis Potosí	2 717 820	237 402	256 994	279 458	257 355	238 807	193 960	192 619
Sinaloa	2 966 321	254 499	269 152	272 512	279 370	263 931	215 267	209 698
Sonora	2 850 330	252 420	260 548	265 594	259 160	246 864	215 837	210 743
Tabasco	2 395 272	226 983	228 739	224 489	213 494	216 465	193 640	189 584
Tamaulipas	3 441 698	301 579	321 016	314 742	298 121	285 067	257 221	257 165
Tlaxcala	1 272 847	114 632	122 721	126 639	118 438	117 038	98 880	96 361
Veracruz de Ignacio de la Llave	8 112 505	686 182	709 342	751 179	719 587	694 622	594 183	578 465
Yucatán	2 097 175	171 669	181 581	188 386	187 273	196 828	170 633	160 594
Zacatecas	1 579 209	155 302	156 829	153 647	144 465	136 374	118 965	107 535

Población total por entidad federativa según grupo quinquenal de edad
Años censales 2010 y 2015

Cuadro 2.3
2a. parte y última

Entidad federativa	35 a 39 años	40 a 44 años	45 a 49 años	50 a 54 años	55 a 59 años	60 a 64 años	65 y más años	No especificado
2010 a/								
Estados Unidos Mexicanos	**8 292 987**	**7 009 226**	**5 928 730**	**5 064 291**	**3 895 365**	**3 116 466**	**6 938 913**	**1 397 406**
Aguascalientes	86 254	73 084	60 198	49 980	37 543	29 258	60 347	4 032
Baja California	264 063	215 049	171 104	136 690	97 874	75 229	140 625	37 425
Baja California Sur	52 235	42 163	34 308	28 122	20 188	14 895	27 219	9 337
Campeche	61 896	50 522	42 811	35 658	28 316	21 379	46 500	6 389
Coahuila de Zaragoza	211 770	177 554	150 271	125 961	95 121	77 527	156 417	37 960
Colima	48 863	41 432	35 812	30 917	23 301	18 355	40 373	7 847
Chiapas	307 983	246 620	212 924	174 407	137 559	110 499	234 982	56 400
Chihuahua	259 968	222 756	183 153	149 069	108 607	89 542	193 183	103 540
Ciudad de México	722 214	629 563	555 481	506 310	392 186	315 793	687 855	198 026
Durango	112 837	96 859	82 516	70 274	53 875	44 693	104 988	28 408
Guanajuato	387 687	324 654	266 465	225 760	174 400	140 229	331 702	31 153
Guerrero	211 923	178 482	158 413	137 260	110 858	89 041	234 427	19 608
Hidalgo	191 131	162 857	140 325	120 304	95 265	74 476	176 239	21 159
Jalisco	535 234	446 601	371 541	324 277	254 380	210 465	460 858	86 669
México	1 193 988	1 003 492	831 164	695 328	509 884	392 349	745 298	186 548
Michoacán de Ocampo	290 448	247 704	212 627	188 305	147 873	122 951	316 176	49 337
Morelos	129 072	111 381	97 105	86 282	66 904	53 604	124 274	24 889
Nayarit	78 128	64 675	55 916	48 769	39 899	32 069	77 322	7 435
Nuevo León	383 357	321 008	260 606	220 801	162 140	132 607	274 671	63 042
Oaxaca	244 019	208 666	187 021	163 536	134 078	110 092	296 077	22 601
Puebla	394 961	328 556	279 425	240 020	188 919	150 565	363 871	55 939
Querétaro	138 438	114 275	93 449	76 870	56 288	42 991	93 390	12 941
Quintana Roo	111 169	86 941	64 630	48 629	34 052	24 478	39 487	19 191
San Luis Potosí	175 642	152 372	131 221	112 519	87 476	72 960	185 016	23 439
Sinaloa	207 622	176 453	149 915	131 472	103 936	83 594	183 131	10 813
Sonora	202 731	172 253	147 842	128 595	97 274	74 443	158 431	20 291
Tabasco	164 922	136 000	116 426	95 109	72 350	51 726	116 201	24 978
Tamaulipas	250 586	213 736	177 182	147 748	109 317	89 766	195 331	101 796
Tlaxcala	84 560	71 030	58 822	49 362	36 171	28 530	69 699	5 440
Veracruz de Ignacio de la Llave	542 754	486 810	424 845	365 591	298 171	239 698	558 859	94 957
Yucatán	145 205	116 699	101 202	87 918	73 419	61 572	134 902	12 598
Zacatecas	101 327	88 979	74 010	62 448	47 741	41 090	111 062	13 218
2015 b/								
Estados Unidos Mexicanos	**8 609 437**	**8 208 994**	**6 814 143**	**6 155 306**	**4 846 762**	**3 889 755**	**8 546 566**	**86 769**
Aguascalientes	90 310	88 597	70 680	62 161	48 879	37 599	75 410	709
Baja California	254 074	251 522	198 962	174 381	127 019	100 896	179 741	1 654
Baja California Sur	59 629	52 637	42 500	35 051	27 370	19 493	38 524	483
Campeche	66 278	60 746	48 850	44 517	34 347	27 767	58 171	450
Coahuila de Zaragoza	219 132	213 557	173 262	154 288	121 532	93 951	192 653	1 574
Colima	52 371	50 104	39 782	37 957	28 866	23 467	48 728	383
Chiapas	343 684	298 276	248 859	214 134	166 524	133 446	291 480	2 512
Chihuahua	255 457	252 643	218 432	183 239	143 289	110 170	231 783	1 530
Ciudad de México	688 260	691 609	590 653	577 945	469 819	406 296	870 156	9 845
Durango	119 435	114 771	94 800	87 377	66 706	53 383	124 457	1 052
Guanajuato	417 283	384 400	310 565	270 839	215 865	171 484	386 992	3 005
Guerrero	225 168	201 606	173 292	163 683	133 625	111 153	275 341	2 620
Hidalgo	201 292	194 610	161 899	148 389	116 149	93 750	217 748	4 418
Jalisco	551 567	532 810	429 474	383 780	301 214	253 717	555 673	2 975
México	1 231 764	1 188 083	980 298	878 595	665 851	523 050	994 375	16 028
Michoacán de Ocampo	306 042	287 097	236 265	221 170	179 543	144 511	366 184	2 887
Morelos	134 020	128 392	110 296	102 794	84 406	68 085	157 027	1 421
Nayarit	82 714	78 852	65 097	57 296	46 865	38 166	90 206	475
Nuevo León	394 106	383 239	314 635	275 167	210 836	162 227	342 232	5 211
Oaxaca	260 356	242 541	203 743	192 767	158 278	129 228	343 503	3 334
Puebla	428 097	388 885	320 475	288 577	233 470	185 118	436 311	2 498
Querétaro	153 488	140 445	110 934	97 455	74 591	57 621	117 051	1 674
Quintana Roo	123 816	110 583	83 487	67 538	47 557	34 910	58 875	1 264
San Luis Potosí	179 734	178 146	149 077	136 620	106 934	85 541	223 172	2 001
Sinaloa	209 795	205 798	173 561	157 661	125 878	101 985	226 223	991
Sonora	213 717	199 638	163 000	149 412	125 460	96 176	190 260	1 501
Tabasco	181 467	161 064	133 699	118 050	89 591	70 806	145 490	1 711
Tamaulipas	257 657	249 460	212 279	183 397	144 081	109 956	245 965	3 992
Tlaxcala	92 148	84 904	69 611	62 559	48 306	35 989	83 937	684
Veracruz de Ignacio de la Llave	554 104	547 376	485 471	447 857	357 439	292 377	688 634	5 687
Yucatán	155 479	145 165	113 962	104 660	86 976	69 397	163 316	1 256
Zacatecas	106 993	101 438	86 243	75 990	59 496	48 040	126 948	944

a/ Incluye una estimación de población por un total de 1 344 585 personas, correspondientes a 448 195 "Viviendas sin información de ocupantes". Cifras al 12 de junio.
b/ Se refiere a la población residente en viviendas particulares habitadas. Cifras al 15 de marzo.
Fuente: Para 2010: INEGI. *Estados Unidos Mexicanos. Censo de Población y Vivienda 2010. Resultados definitivos. Tabulados básicos.* En: www.inegi.org.mx (26 de julio de 2018).
Para 2015: INEGI. *Encuesta Intercensal 2015. Tabulados predefinidos.* En: www.inegi.org.mx (26 de julio de 2018).

Población de 5 y más años por entidad federativa según condición de habla indígena
Años censales 2005 y 2010

Cuadro 2.4

Entidad federativa	Población de 5 y más años	Habla lengua indígena				No habla lengua indígena	No especificado
		Total	Habla español	No habla español	No especificado		
2005 a/							
Estados Unidos Mexicanos	**90 266 425**	**6 011 202**	**5 154 331**	**720 009**	**136 862**	**83 704 299**	**550 924**
Aguascalientes	931 261	2 713	2 565	1	147	923 496	5 052
Baja California	2 367 783	33 604	30 905	622	2 077	2 308 616	25 563
Baja California Sur	438 867	7 095	6 447	67	581	425 305	6 467
Campeche	672 785	89 084	84 125	3 140	1 819	579 689	4 012
Coahuila de Zaragoza	2 204 428	5 842	5 506	26	310	2 186 808	11 778
Colima	496 811	2 889	2 623	23	243	491 465	2 457
Chiapas	3 677 979	957 255	705 169	238 154	13 932	2 707 443	13 281
Chihuahua	2 763 019	93 709	77 641	10 730	5 338	2 642 806	26 504
Ciudad de México	7 794 967	118 424	113 181	401	4 842	7 610 134	66 409
Durango	1 328 692	27 792	23 239	3 838	715	1 294 966	5 934
Guanajuato	4 306 794	10 347	9 555	35	757	4 278 848	17 599
Guerrero	2 721 161	383 427	284 149	87 923	11 355	2 323 490	14 244
Hidalgo	2 079 041	320 029	274 694	40 045	5 290	1 748 289	10 723
Jalisco	5 870 402	42 372	37 439	2 856	2 077	5 776 564	51 466
México	12 014 536	312 319	295 908	2 830	13 581	11 629 196	73 021
Michoacán de Ocampo	3 495 742	113 166	103 244	5 881	4 041	3 364 875	17 701
Morelos	1 399 228	24 757	22 848	292	1 617	1 368 673	5 798
Nayarit	841 638	41 689	35 574	5 132	983	795 440	4 509
Nuevo León	3 720 379	29 538	28 604	30	904	3 654 178	36 663
Oaxaca	3 103 694	1 091 502	917 607	155 640	18 255	2 002 418	9 774
Puebla	4 688 913	548 723	485 858	51 856	11 009	4 121 556	18 634
Querétaro	1 391 170	23 363	22 144	673	546	1 361 702	6 105
Quintana Roo	890 989	170 982	160 057	7 766	3 159	714 493	5 514
San Luis Potosí	2 133 345	234 815	219 516	12 951	2 348	1 889 955	8 575
Sinaloa	2 283 728	30 459	27 578	442	2 439	2 242 758	10 511
Sonora	2 099 973	51 701	48 600	885	2 216	2 034 574	13 698
Tabasco	1 761 863	52 139	50 374	262	1 503	1 699 939	9 785
Tamaulipas	2 644 808	20 221	19 182	41	998	2 598 428	26 159
Tlaxcala	941 733	23 807	22 706	286	815	912 677	5 249
Veracruz de Ignacio de la Llave	6 370 647	605 135	533 807	57 290	14 038	5 741 910	23 602
Yucatán	1 617 102	538 355	499 897	29 799	8 659	1 070 405	8 342
Zacatecas	1 212 947	3 949	3 589	92	268	1 203 203	5 795
2010 b/							
Estados Unidos Mexicanos	**100 410 810**	**6 695 228**	**5 467 527**	**980 894**	**246 807**	**93 203 961**	**511 621**
Aguascalientes	1 059 407	2 436	1 212	4	1 220	1 054 688	2 283
Baja California	2 824 411	41 005	33 283	1 398	6 324	2 763 298	20 108
Baja California Sur	566 931	10 661	9 442	131	1 088	553 599	2 671
Campeche	739 127	91 094	85 513	2 926	2 655	645 015	3 018
Coahuila de Zaragoza	2 452 185	6 105	3 052	39	3 014	2 432 576	13 504
Colima	584 445	3 983	3 037	152	794	578 664	1 798
Chiapas	4 199 721	1 141 499	756 236	371 315	13 948	3 045 886	12 336
Chihuahua	2 980 249	104 014	85 733	11 215	7 066	2 852 926	23 309
Ciudad de México	8 034 809	122 411	101 491	659	20 261	7 864 250	48 148
Durango	1 442 826	30 894	23 546	4 825	2 523	1 404 897	7 035
Guanajuato	4 907 753	14 835	9 171	96	5 568	4 876 478	16 440
Guerrero	3 016 151	456 774	312 453	134 797	9 524	2 548 367	11 010
Hidalgo	2 388 657	359 972	308 688	43 991	7 293	2 023 190	5 495
Jalisco	6 569 065	51 702	36 899	4 353	10 450	6 486 870	30 493
México	13 562 702	376 830	341 491	2 806	32 533	13 134 236	51 636
Michoacán de Ocampo	3 876 002	136 608	119 995	9 601	7 012	3 723 296	16 098
Morelos	1 596 669	31 388	27 606	466	3 316	1 560 613	4 668
Nayarit	971 500	49 963	40 691	7 525	1 747	919 633	1 904
Nuevo León	4 177 056	40 137	31 078	104	8 955	4 068 333	68 586
Oaxaca	3 405 990	1 165 186	958 662	188 230	18 294	2 233 030	7 774
Puebla	5 149 377	601 680	524 920	57 649	19 111	4 529 760	17 937
Querétaro	1 636 080	29 585	25 887	1 016	2 682	1 601 122	5 373
Quintana Roo	1 173 159	196 060	180 035	8 867	7 158	959 660	17 439
San Luis Potosí	2 315 022	248 196	223 605	19 439	5 152	2 060 399	6 427
Sinaloa	2 504 505	23 426	19 398	94	3 934	2 464 876	16 203
Sonora	2 391 220	60 310	54 626	1 242	4 442	2 322 435	8 475
Tabasco	1 989 933	60 526	56 367	533	3 626	1 920 982	8 425
Tamaulipas	2 863 821	23 296	18 154	63	5 079	2 792 664	47 861
Tlaxcala	1 048 423	27 653	24 988	273	2 392	1 017 965	2 805
Veracruz de Ignacio de la Llave	6 885 949	644 559	559 409	66 646	18 504	6 221 960	19 430
Yucatán	1 772 252	537 516	487 751	40 273	9 492	1 226 462	8 274
Zacatecas	1 325 413	4 924	3 108	166	1 650	1 315 831	4 658

a/ Cifras al 17 de octubre.
b/ Cifras al 12 de junio.
Fuente: Para 2005: INEGI. *Estados Unidos Mexicanos. II Conteo de Población y Vivienda, 2005. Consulta Interactiva de Datos.* En: www.inegi.org.mx (26 de julio de 2018).
Para 2010: INEGI. *Estados Unidos Mexicanos. Censo de Población y Vivienda 2010. Resultados definitivos. Tabulados básicos.* En: www.inegi.org.mx (26 de julio de 2018).

Población de 3 y más años por entidad federativa según distribución de condición de habla indígena 2015

Cuadro 2.5

Entidad federativa	Población de 3 y más años	Habla lengua indígena (Por ciento)				No habla lengua indígena (Por ciento)	No especificado (Por ciento)
		Total	Habla español	No habla español	No especificado		
Estados Unidos Mexicanos	**113 294 340**	**6.5**	**84.6**	**12.3**	**3.1**	**93.1**	**0.4**
Aguascalientes	1 237 034	0.3	80.2	0.0	19.8	99.7	0.1
Baja California	3 152 304	1.5	91.4	1.3	7.3	98.4	0.1
Baja California Sur	675 676	1.5	90.4	0.4	9.2	98.2	0.3
Campeche	850 669	11.5	96.0	2.0	1.9	88.4	0.1
Coahuila de Zaragoza	2 789 321	0.2	71.3	0.1	28.6	99.5	0.3
Colima	674 997	0.6	84.4	0.2	15.4	99.3	0.1
Chiapas	4 872 816	27.9	68.9	29.3	1.8	71.9	0.2
Chihuahua	3 371 444	2.7	84.6	8.0	7.4	95.3	2.0
Ciudad de México	8 593 545	1.5	87.0	0.4	12.6	98.0	0.5
Durango	1 652 203	2.4	78.1	18.5	3.4	97.4	0.2
Guanajuato	5 530 198	0.2	76.5	0.4	23.1	99.6	0.2
Guerrero	3 323 397	15.3	74.7	23.2	2.0	84.5	0.2
Hidalgo	2 712 770	14.2	88.6	9.3	2.1	85.6	0.2
Jalisco	7 427 770	0.8	80.2	9.0	10.8	99.0	0.2
México	15 397 507	2.7	91.9	0.5	7.7	96.9	0.4
Michoacán de Ocampo	4 321 980	3.6	89.5	5.7	4.9	96.2	0.3
Morelos	1 810 069	2.0	92.6	1.2	6.3	97.8	0.2
Nayarit	1 113 605	5.4	82.2	15.5	2.3	94.4	0.2
Nuevo León	4 860 623	1.2	83.9	0.1	16.0	98.3	0.4
Oaxaca	3 750 461	32.2	85.3	13.4	1.3	66.0	1.8
Puebla	5 827 387	11.3	91.0	7.1	1.9	88.4	0.4
Querétaro	1 928 438	1.7	91.4	0.8	7.8	98.1	0.2
Quintana Roo	1 420 425	16.6	94.6	2.8	2.5	83.2	0.1
San Luis Potosí	2 575 847	10.0	94.1	4.1	1.8	89.8	0.2
Sinaloa	2 813 327	1.4	88.1	1.9	9.9	98.4	0.2
Sonora	2 699 733	2.4	88.9	1.8	9.3	96.8	0.8
Tabasco	2 260 909	2.7	91.9	0.8	7.3	97.0	0.3
Tamaulipas	3 260 598	0.7	83.2	0.2	16.6	98.8	0.4
Tlaxcala	1 205 179	2.7	92.5	0.5	7.1	97.0	0.2
Veracruz de Ignacio de la Llave	7 704 417	9.2	90.1	7.9	2.0	90.7	0.1
Yucatán	1 992 871	28.9	92.8	4.8	2.5	71.0	0.1
Zacatecas	1 486 820	0.3	80.1	1.7	18.1	99.6	0.2

Nota: Se refiere a la población residente en viviendas particulares habitadas. Cifras al 15 de marzo.

Fuente: INEGI. *Encuesta Intercensal 2015. Tabulados predefinidos.* En: www.inegi.org.mx (26 de julio de 2018).

INEGI. Anuario estadístico y geográfico por entidad federativa 2020. 2021.

Nacimientos por ámbito geográfico de registro, de ocurrencia y de residencia habitual de la madre 2000, 2018 y 2019

Cuadro 2.6
1a. parte

Ámbito geográfico	2000			2018		
	Registrados	Ocurridos	Residencia habitual de la madre	Registrados	Ocurridos	Residencia habitual de la madre
Total	**2 798 339**	**2 798 339**	**2 798 339**	**2 162 535**	**2 162 535**	**2 162 535**
Aguascalientes	24 470	27 323	24 941	25 723	28 569	25 938
Baja California	60 397	60 282	60 766	60 537	52 419	60 174
Baja California Sur	11 992	11 478	11 930	11 851	11 912	11 917
Campeche	19 671	18 077	19 456	16 149	15 172	16 247
Coahuila de Zaragoza	59 765	62 291	61 534	57 190	56 586	56 718
Colima	13 022	13 622	13 042	11 361	12 619	11 375
Chiapas	136 623	138 167	136 890	132 893	132 038	130 200
Chihuahua	88 534	88 823	89 230	58 570	58 939	58 617
Ciudad de México	194 612	231 533	181 910	111 821	133 312	111 130
Durango	48 055	44 081	45 729	36 310	32 853	36 157
Guanajuato	134 398	135 018	135 424	115 722	116 055	116 207
Guerrero	163 650	158 399	160 697	75 530	70 964	73 750
Hidalgo	66 928	68 924	66 185	47 937	47 566	48 096
Jalisco	170 844	168 813	170 339	151 216	141 009	146 960
México	335 085	294 241	345 892	269 821	249 331	271 684
Michoacán de Ocampo	121 707	122 504	121 879	92 231	86 612	91 526
Morelos	36 881	38 256	37 837	30 356	31 058	30 225
Nayarit	26 705	24 929	26 364	20 864	18 034	20 273
Nuevo León	94 290	93 722	94 120	93 724	95 020	93 886
Oaxaca	125 538	126 837	126 147	80 096	78 028	79 436
Puebla	171 838	168 290	169 205	130 076	127 040	127 695
Querétaro	40 387	42 032	40 133	38 543	40 726	38 559
Quintana Roo	24 809	25 426	25 430	29 359	29 114	29 306
San Luis Potosí	68 158	66 497	68 197	48 145	47 271	47 738
Sinaloa	70 376	70 042	70 017	51 832	50 532	51 523
Sonora	59 263	59 011	59 026	45 919	43 839	43 729
Tabasco	51 471	51 913	51 383	44 191	46 329	43 911
Tamaulipas	71 095	72 878	71 203	57 533	56 992	56 944
Tlaxcala	29 513	29 477	29 297	24 546	24 666	24 842
Veracruz de Ignacio de la Llave	199 017	199 117	200 044	123 829	120 389	124 673
Yucatán	40 522	40 528	39 975	35 352	35 962	35 158
Zacatecas	38 723	37 688	38 468	33 308	30 484	33 098
En el extranjero	NA	8 120	5 649	NA	41 095	14 843

Nacimientos por ámbito geográfico de registro, de ocurrencia y de residencia habitual de la madre 2000, 2018 y 2019

Cuadro 2.6
2a. parte y última

Ámbito geográfico	2019 P/		
	Registrados	Ocurridos	Residencia habitual de la madre
Total	**2 092 214**	**2 092 214**	**2 092 214**
Aguascalientes	24 793	27 853	25 011
Baja California	56 917	50 157	56 554
Baja California Sur	11 685	11 637	11 761
Campeche	14 733	13 797	14 867
Coahuila de Zaragoza	53 552	53 098	52 912
Colima	11 019	12 388	10 805
Chiapas	142 394	141 880	140 265
Chihuahua	59 814	60 134	59 797
Ciudad de México	104 445	124 755	103 154
Durango	32 915	30 205	32 981
Guanajuato	110 159	110 514	110 755
Guerrero	78 334	73 935	77 125
Hidalgo	44 751	44 699	44 563
Jalisco	141 530	133 147	139 173
México	250 972	231 943	253 938
Michoacán de Ocampo	92 551	86 937	91 294
Morelos	30 039	30 636	29 727
Nayarit	19 002	16 327	18 266
Nuevo León	90 398	91 304	90 651
Oaxaca	76 928	74 903	76 323
Puebla	127 314	125 167	124 669
Querétaro	37 739	39 913	37 780
Quintana Roo	30 748	30 286	30 707
San Luis Potosí	47 397	46 245	46 706
Sinaloa	49 581	48 425	49 245
Sonora	46 730	43 661	44 229
Tabasco	43 986	45 610	43 759
Tamaulipas	56 065	55 438	55 423
Tlaxcala	23 194	23 146	23 779
Veracruz de Ignacio de la Llave	117 556	114 936	118 488
Yucatán	33 420	34 277	33 336
Zacatecas	31 553	28 665	31 437
En el extranjero	NA	36 196	12 734

Fuente: INEGI. *Estadísticas de Natalidad.*

Nacimientos por ámbito geográfico de residencia habitual de la madre según sexo 2000, 2018 y 2019

Cuadro 2.7
1a. parte

Ámbito geográfico	2000				2018			
	Total	Hombres	Mujeres	No especificado	Total	Hombres	Mujeres	No especificado
Total	**2 798 339**	**1 398 877**	**1 398 703**	**759**	**2 203 630**	**1 091 236**	**1 097 517**	**14 877**
Aguascalientes	24 941	12 626	12 314	1	25 938	13 074	12 864	0
Baja California	60 766	30 990	29 757	19	60 174	30 692	29 479	3
Baja California Sur	11 930	6 001	5 926	3	11 917	6 076	5 841	0
Campeche	19 456	9 828	9 628	0	16 247	8 266	7 980	1
Coahuila de Zaragoza	61 534	31 056	30 478	0	56 718	29 018	27 700	0
Colima	13 042	6 803	6 235	4	11 375	5 810	5 565	0
Chiapas	136 890	67 683	69 200	7	130 200	66 087	64 113	0
Chihuahua	89 230	45 502	43 723	5	58 617	29 904	28 713	0
Ciudad de México	181 910	91 165	90 189	556	111 130	56 169	54 961	0
Durango	45 729	23 070	22 658	1	36 157	18 433	17 724	0
Guanajuato	135 424	68 261	67 145	18	116 207	59 261	56 939	7
Guerrero	160 697	77 131	83 556	10	73 750	37 611	36 139	0
Hidalgo	66 185	32 420	33 765	0	48 096	24 418	23 678	0
Jalisco	170 339	86 147	84 178	14	146 960	74 805	72 155	0
México	345 892	172 994	172 878	20	271 684	137 299	134 385	0
Michoacán de Ocampo	121 879	61 106	60 768	5	91 526	46 260	45 265	1
Morelos	37 837	19 072	18 762	3	30 225	15 299	14 926	0
Nayarit	26 364	13 117	13 246	1	20 273	10 358	9 915	0
Nuevo León	94 120	47 837	46 282	1	93 886	47 721	46 165	0
Oaxaca	126 147	62 011	64 105	31	79 436	40 285	39 151	0
Puebla	169 205	83 720	85 472	13	127 695	64 788	62 907	0
Querétaro	40 133	20 298	19 827	8	38 559	19 675	18 884	0
Quintana Roo	25 430	12 845	12 585	0	29 306	14 973	14 311	22
San Luis Potosí	68 197	33 907	34 286	4	47 738	24 273	23 465	0
Sinaloa	70 017	35 125	34 889	3	51 523	26 398	25 125	0
Sonora	59 026	30 094	28 928	4	43 729	22 282	21 447	0
Tabasco	51 383	25 962	25 410	11	43 911	22 426	21 485	0
Tamaulipas	71 203	36 177	35 026	0	56 944	29 139	27 805	0
Tlaxcala	29 297	14 505	14 792	0	24 842	12 474	12 368	0
Veracruz de Ignacio de la Llave	200 044	98 518	101 523	3	124 673	63 218	61 455	0
Yucatán	39 975	20 231	19 744	0	35 158	17 996	17 162	0
Zacatecas	38 468	19 701	18 753	14	33 098	16 748	16 350	0
En el extranjero	5 649	2 974	2 675	0	55 938	NA	41 095	14 843

Nacimientos por ámbito geográfico de residencia habitual de la madre según sexo 2000, 2018 y 2019

Cuadro 2.7
2a. parte y última

Ámbito geográfico	2019 P/			
	Total	Hombres	Mujeres	No especificado
Total	**2 092 214**	**1 061 978**	**1 030 194**	**42**
Aguascalientes	25 011	12 691	12 320	0
Baja California	56 554	28 882	27 672	0
Baja California Sur	11 761	5 931	5 830	0
Campeche	14 867	7 509	7 358	0
Coahuila de Zaragoza	52 912	26 932	25 980	0
Colima	10 805	5 543	5 262	0
Chiapas	140 265	71 162	69 103	0
Chihuahua	59 797	30 468	29 329	0
Ciudad de México	103 154	52 256	50 897	1
Durango	32 981	16 635	16 346	0
Guanajuato	110 755	56 425	54 304	26
Guerrero	77 125	39 240	37 885	0
Hidalgo	44 563	22 695	21 868	0
Jalisco	139 173	70 675	68 497	1
México	253 938	128 953	124 985	0
Michoacán de Ocampo	91 294	46 280	45 014	0
Morelos	29 727	15 011	14 716	0
Nayarit	18 266	9 337	8 929	0
Nuevo León	90 651	45 910	44 741	0
Oaxaca	76 323	38 663	37 659	1
Puebla	124 669	62 801	61 868	0
Querétaro	37 780	19 066	18 714	0
Quintana Roo	30 707	15 843	14 851	13
San Luis Potosí	46 706	23 737	22 969	0
Sinaloa	49 245	25 310	23 935	0
Sonora	44 229	22 477	21 752	0
Tabasco	43 759	22 185	21 574	0
Tamaulipas	55 423	28 122	27 301	0
Tlaxcala	23 779	12 086	11 693	0
Veracruz de Ignacio de la Llave	118 488	59 951	58 537	0
Yucatán	33 336	16 972	16 364	0
Zacatecas	31 437	15 788	15 649	0
En el extranjero	12 734	6 442	6 292	0

Fuente: INEGI. *Estadísticas de Natalidad.*

Nacimientos por ámbito geográfico de residencia habitual de la madre según tamaño de localidad 2000, 2018 y 2019

Cuadro 2.8
1a. parte

Ámbito geográfico	2000				2018			
	Total	Localidades de 2 500 y más habitantes	Localidades menores de 2 500 habitantes	No especificado	Total	Localidades de 2 500 y más habitantes	Localidades menores de 2 500 habitantes	No especificado
Total	**2 798 339**	**1 806 199**	**762 200**	**229 940**	**2 162 535**	**1 552 421**	**477 708**	**132 406**
Aguascalientes	24 941	20 458	3 995	488	25 938	21 270	4 502	166
Baja California	60 766	52 557	3 223	4 986	60 174	49 195	1 313	9 666
Baja California Sur	11 930	9 073	1 949	908	11 917	11 105	795	17
Campeche	19 456	12 983	6 005	468	16 247	10 978	4 501	768
Coahuila de Zaragoza	61 534	54 607	5 850	1 077	56 718	49 797	3 447	3 474
Colima	13 042	5 149	775	7 118	11 375	10 067	1 178	130
Chiapas	136 890	29 557	70 177	37 156	130 200	45 325	57 991	26 884
Chihuahua	89 230	63 149	20 679	5 402	58 617	48 332	7 356	2 929
Ciudad de México	181 910	171 537	1 571	8 802	111 130	110 539	455	136
Durango	45 729	25 585	16 929	3 215	36 157	23 381	9 576	3 200
Guanajuato	135 424	87 513	40 920	6 991	116 207	81 780	30 142	4 285
Guerrero	160 697	59 192	76 649	24 856	73 750	37 794	32 235	3 721
Hidalgo	66 185	30 362	29 472	6 351	48 096	24 475	20 646	2 975
Jalisco	170 339	138 485	26 907	4 947	146 960	122 743	19 302	4 915
México	345 892	271 075	61 944	12 873	271 684	213 388	51 759	6 537
Michoacán de Ocampo	121 879	71 832	39 186	10 861	91 526	65 323	23 493	2 710
Morelos	37 837	29 023	7 601	1 213	30 225	24 355	4 864	1 006
Nayarit	26 364	14 238	10 020	2 106	20 273	13 624	6 351	298
Nuevo León	94 120	87 512	4 773	1 835	93 886	91 176	657	2 053
Oaxaca	126 147	43 594	59 781	22 772	79 436	46 720	18 366	14 350
Puebla	169 205	97 687	60 201	11 317	127 695	88 325	36 984	2 386
Querétaro	40 133	23 192	15 607	1 334	38 559	24 428	11 198	2 933
Quintana Roo	25 430	20 324	4 610	496	29 306	23 241	3 031	3 034
San Luis Potosí	68 197	36 223	26 603	5 371	47 738	29 285	17 069	1 384
Sinaloa	70 017	43 065	22 288	4 664	51 523	37 144	11 837	2 542
Sonora	59 026	47 485	8 940	2 601	43 729	38 134	5 030	565
Tabasco	51 383	23 704	27 041	638	43 911	25 479	17 346	1 086
Tamaulipas	71 203	60 821	9 134	1 248	56 944	47 172	3 794	5 978
Tlaxcala	29 297	21 586	6 058	1 653	24 842	19 622	4 803	417
Veracruz de Ignacio de la Llave	200 044	106 478	68 115	25 451	124 673	70 786	49 417	4 470
Yucatán	39 975	30 824	8 785	366	35 158	27 456	7 456	246
Zacatecas	38 468	17 329	16 412	4 727	33 098	19 982	10 814	2 302
En el extranjero	5 649	NA	NA	5 649	14 843	NA	NA	14 843

Nacimientos por ámbito geográfico de residencia habitual de la madre según tamaño de localidad 2000, 2018 y 2019

Cuadro 2.8
2a. parte y última

Ámbito geográfico	2019 P/ Total	Localidades de 2 500 y más habitantes	Localidades menores de 2 500 habitantes	No especificado
Total	**2 092 214**	**1 479 378**	**488 448**	**124 388**
Aguascalientes	25 011	20 781	4 087	143
Baja California	56 554	46 758	951	8 845
Baja California Sur	11 761	10 813	757	191
Campeche	14 867	10 047	4 216	604
Coahuila de Zaragoza	52 912	46 340	3 169	3 403
Colima	10 805	9 626	1 009	170
Chiapas	140 265	72 134	67 848	283
Chihuahua	59 797	48 435	8 511	2 851
Ciudad de México	103 154	102 497	540	117
Durango	32 981	21 855	9 189	1 937
Guanajuato	110 755	77 864	28 417	4 474
Guerrero	77 125	38 809	34 958	3 358
Hidalgo	44 563	20 159	17 636	6 768
Jalisco	139 173	115 021	17 862	6 290
México	253 938	198 331	49 272	6 335
Michoacán de Ocampo	91 294	66 311	22 736	2 247
Morelos	29 727	23 803	4 767	1 157
Nayarit	18 266	12 307	5 226	733
Nuevo León	90 651	61 615	976	28 060
Oaxaca	76 323	37 174	33 706	5 443
Puebla	124 669	86 729	35 608	2 332
Querétaro	37 780	24 552	10 206	3 022
Quintana Roo	30 707	24 129	3 336	3 242
San Luis Potosí	46 706	24 089	16 684	5 933
Sinaloa	49 245	35 639	11 025	2 581
Sonora	44 229	38 453	4 839	937
Tabasco	43 759	23 570	19 259	930
Tamaulipas	55 423	49 468	3 626	2 329
Tlaxcala	23 779	18 671	4 683	425
Veracruz de Ignacio de la Llave	118 488	67 866	46 834	3 788
Yucatán	33 336	26 859	6 223	254
Zacatecas	31 437	18 673	10 292	2 472
En el extranjero	12 734	NA	NA	12 734

Nota: Las localidades de 2 500 y más habitantes se refieren al medio urbano; las de menos de 2 500 habitantes, al medio rural.
Fuente: INEGI. *Estadísticas de Natalidad.*

INEGI. Anuario estadístico y geográfico por entidad federativa 2020. 2021.

Nacimientos por ámbito geográfico de residencia habitual de la madre según nivel de escolaridad de la misma 2000, 2018 y 2019

Cuadro 2.9

Ámbito geográfico	Total	Sin escolaridad	Primaria incompleta	Primaria completa	Secundaria o equivalente	Preparatoria o equivalente	Profesional	No especificado a/
2000								
Total	**2 798 339**	**229 599**	**342 376**	**724 040**	**763 096**	**306 177**	**191 677**	**241 374**
Aguascalientes	24 941	400	2 543	7 903	8 031	3 303	2 112	649
Baja California	60 766	1 573	6 704	14 087	20 165	9 495	4 956	3 786
Baja California Sur	11 930	387	882	2 026	3 368	2 830	1 041	1 396
Campeche	19 456	1 515	3 753	5 086	4 275	2 084	1 346	1 397
Coahuila de Zaragoza	61 534	623	2 412	15 045	24 328	9 147	6 888	3 091
Colima	13 042	386	1 322	2 596	3 631	1 249	825	3 033
Chiapas	136 890	36 678	29 245	24 930	15 348	6 285	3 854	20 550
Chihuahua	89 230	3 942	6 129	25 038	25 127	9 209	5 765	14 020
Ciudad de México	181 910	3 781	5 088	27 825	70 304	42 133	26 131	6 648
Durango	45 729	1 673	4 797	13 163	12 743	4 177	3 219	5 957
Guanajuato	135 424	9 310	22 207	47 037	27 829	9 237	5 466	14 338
Guerrero	160 697	39 599	21 104	35 109	20 696	9 197	6 240	28 752
Hidalgo	66 185	6 396	8 313	18 291	16 952	6 215	3 347	6 671
Jalisco	170 339	5 621	18 928	55 111	51 626	19 263	12 183	7 607
México	345 892	16 176	34 741	86 639	130 397	44 972	20 684	12 283
Michoacán de Ocampo	121 879	12 687	13 022	44 257	24 606	10 725	5 642	10 940
Morelos	37 837	2 108	2 679	9 626	13 449	5 931	3 126	918
Nayarit	26 364	2 372	2 678	5 080	8 420	3 168	2 035	2 611
Nuevo León	94 120	817	4 374	15 901	46 353	12 029	9 632	5 014
Oaxaca	126 147	17 384	24 996	34 888	15 296	6 585	4 627	22 371
Puebla	169 205	20 339	31 479	47 096	34 823	13 668	9 372	12 428
Querétaro	40 133	2 978	2 618	13 666	9 712	3 393	2 697	5 069
Quintana Roo	25 430	1 484	3 786	6 419	7 692	3 465	1 928	656
San Luis Potosí	68 197	3 551	10 140	19 071	18 846	5 980	4 611	5 998
Sinaloa	70 017	2 787	7 301	15 535	18 142	10 344	7 504	8 404
Sonora	59 026	2 232	3 417	15 970	23 509	5 566	5 171	3 161
Tabasco	51 383	2 508	7 821	15 366	13 819	6 099	3 468	2 302
Tamaulipas	71 203	1 205	6 542	17 987	24 644	10 890	7 248	2 687
Tlaxcala	29 297	1 468	2 233	9 146	9 247	4 091	2 398	714
Veracruz de Ignacio de la Llave	200 044	23 824	35 372	50 075	37 723	17 211	11 034	24 805
Yucatán	39 975	2 844	9 006	10 759	10 889	3 618	2 553	306
Zacatecas	38 468	859	6 697	12 408	10 014	3 410	2 410	2 670
En el extranjero	5 649	92	47	904	1 092	1 208	2 164	142
2018								
Total	**2 162 535**	**45 001**	**61 710**	**285 644**	**774 973**	**497 386**	**283 993**	**213 828**
Aguascalientes	25 938	75	320	2 746	11 980	6 233	4 325	259
Baja California	60 174	750	484	4 281	10 903	8 769	3 724	31 263
Baja California Sur	11 917	143	152	840	4 264	3 935	2 552	31
Campeche	16 247	169	2 536	1 670	5 890	3 279	2 250	453
Coahuila de Zaragoza	56 718	223	276	4 209	23 226	11 372	8 435	8 977
Colima	11 375	89	246	1 110	4 237	2 983	2 328	382
Chiapas	130 200	9 521	12 108	32 480	29 883	17 034	9 020	20 154
Chihuahua	58 617	977	761	6 635	21 802	10 773	6 274	11 395
Ciudad de México	111 130	295	762	7 432	39 970	35 255	26 419	997
Durango	36 157	533	659	3 111	15 480	7 795	4 367	4 212
Guanajuato	116 207	751	2 200	16 897	49 488	21 751	10 625	14 495
Guerrero	73 750	3 226	3 500	12 292	19 454	11 785	5 821	17 672
Hidalgo	48 096	783	543	4 594	17 361	12 062	6 899	5 854
Jalisco	146 960	690	2 765	19 565	51 873	33 748	21 480	16 839
México	271 684	2 748	3 527	30 778	111 587	75 587	35 210	12 247
Michoacán de Ocampo	91 526	1 161	4 889	17 797	33 412	18 073	9 556	6 638
Morelos	30 225	437	187	3 416	11 761	7 681	4 508	2 235
Nayarit	20 273	461	549	1 596	6 493	4 442	2 528	4 204
Nuevo León	93 886	181	270	7 780	41 593	18 828	13 281	11 953
Oaxaca	79 436	3 812	8 378	18 031	23 200	15 098	7 939	2 978
Puebla	127 695	3 322	4 140	24 712	44 987	31 504	16 214	2 816
Querétaro	38 559	255	472	4 325	15 825	9 904	6 925	853
Quintana Roo	29 306	401	343	2 697	9 912	6 622	3 047	6 284
San Luis Potosí	47 738	2 101	861	5 437	19 116	12 172	6 289	1 762
Sinaloa	51 523	6 926	739	4 060	15 170	13 157	10 427	1 044
Sonora	43 729	293	403	2 701	17 758	12 462	8 331	1 781
Tabasco	43 911	90	793	4 883	15 296	13 085	7 134	2 630
Tamaulipas	56 944	369	1 083	6 769	24 236	16 194	8 009	284
Tlaxcala	24 842	198	188	2 574	10 300	7 292	3 707	583
Veracruz de Ignacio de la Llave	124 673	3 115	5 810	20 761	38 452	33 813	16 771	5 951
Yucatán	35 158	370	999	4 854	13 665	7 172	5 040	3 058
Zacatecas	33 098	367	540	3 320	15 392	6 951	4 229	2 299
En el extranjero	14 843	169	227	1 291	1 007	575	329	11 245

(Continúa)

Nacimientos por ámbito geográfico de residencia habitual de la madre según nivel de escolaridad de la misma 2000, 2018 y 2019

Cuadro 2.9

Ámbito geográfico	Total	Sin escolaridad	Primaria incompleta	Primaria completa	Secundaria o equivalente	Preparatoria o equivalente	Profesional	No especificado a/
2019 P/								
Total	**2 092 214**	**44 001**	**56 090**	**269 221**	**752 941**	**491 774**	**284 305**	**193 882**
Aguascalientes	25 011	76	234	2 445	11 338	6 121	4 483	314
Baja California	56 554	1 210	347	3 835	10 196	8 643	3 767	28 556
Baja California Sur	11 761	88	204	856	4 241	3 653	2 571	148
Campeche	14 867	137	2 328	1 604	5 271	3 085	2 226	216
Coahuila de Zaragoza	52 912	256	249	3 673	20 317	11 109	8 021	9 287
Colima	10 805	77	195	1 008	3 815	2 887	2 432	391
Chiapas	140 265	10 659	13 737	36 044	32 467	18 498	9 508	19 352
Chihuahua	59 797	1 389	661	5 248	20 694	10 527	6 542	14 736
Ciudad de México	103 154	289	550	6 525	35 894	33 439	25 210	1 247
Durango	32 981	411	527	2 759	13 755	7 361	4 445	3 723
Guanajuato	110 755	799	2 148	16 200	51 436	23 423	11 575	5 174
Guerrero	77 125	3 436	3 526	12 614	21 287	12 726	6 073	17 463
Hidalgo	44 563	450	459	4 353	16 635	11 624	6 707	4 335
Jalisco	139 173	742	2 384	18 601	49 678	33 568	22 010	12 190
México	253 938	2 500	4 116	27 730	101 706	72 306	34 205	11 375
Michoacán de Ocampo	91 294	1 254	5 192	17 060	34 181	18 173	10 271	5 163
Morelos	29 727	410	145	3 267	11 362	7 816	4 431	2 296
Nayarit	18 266	1 118	367	1 402	5 830	4 271	2 501	2 777
Nuevo León	90 651	129	667	7 101	43 767	17 517	12 519	8 951
Oaxaca	76 323	1 667	3 612	14 550	26 001	16 464	8 139	5 890
Puebla	124 669	3 044	3 596	23 632	43 914	31 833	15 788	2 862
Querétaro	37 780	258	342	4 141	15 322	9 917	7 039	761
Quintana Roo	30 707	590	328	2 980	10 256	7 421	3 617	5 515
San Luis Potosí	46 706	2 326	540	4 253	18 600	12 188	6 930	1 869
Sinaloa	49 245	6 483	704	3 621	14 149	12 718	10 465	1 105
Sonora	44 229	347	473	2 726	17 217	12 325	8 533	2 608
Tabasco	43 759	99	727	4 619	15 619	13 088	6 408	3 199
Tamaulipas	55 423	339	1 248	6 648	23 186	15 400	8 287	315
Tlaxcala	23 779	209	105	2 343	9 657	7 097	3 722	646
Veracruz de Ignacio de la Llave	118 488	2 518	4 861	19 657	37 320	32 731	16 357	5 044
Yucatán	33 336	275	940	4 350	12 890	6 909	5 004	2 968
Zacatecas	31 437	260	450	2 976	14 438	6 525	4 204	2 584
En el extranjero	12 734	156	128	400	502	411	315	10 822

a/ A partir de 2009 incluye otro nivel de escolaridad.
Fuente: INEGI. *Estadísticas de Natalidad.*

INEGI. Anuario estadístico y geográfico por entidad federativa 2020. 2021.

Nacimientos por ámbito geográfico de residencia habitual de la madre según estado civil de la misma 2000, 2018 y 2019

Cuadro 2.10

Ámbito geográfico	Total	Soltera	Casada	Unión libre	Separada	Divorciada	Viuda	No especificado
2000								
Total	**2 798 339**	**236 978**	**1 513 788**	**821 049**	**5 833**	**964**	**13 792**	**205 935**
Aguascalientes	24 941	2 040	18 566	3 808	7	5	42	473
Baja California	60 766	5 437	30 895	20 443	179	21	48	3 743
Baja California Sur	11 930	951	5 811	3 644	39	12	13	1 460
Campeche	19 456	1 626	13 505	3 747	32	23	133	390
Coahuila de Zaragoza	61 534	4 125	42 513	11 260	170	58	76	3 332
Colima	13 042	1 019	5 781	3 097	70	6	39	3 030
Chiapas	136 890	8 842	39 611	68 290	368	10	403	19 366
Chihuahua	89 230	16 202	40 192	21 492	83	37	741	10 483
Ciudad de México	181 910	14 566	98 354	62 484	111	72	191	6 132
Durango	45 729	3 363	24 926	11 575	126	25	258	5 456
Guanajuato	135 424	13 960	98 866	13 718	137	36	175	8 532
Guerrero	160 697	4 560	94 132	34 572	829	50	7 088	19 466
Hidalgo	66 185	4 817	26 035	26 998	312	27	972	7 024
Jalisco	170 339	12 273	120 516	31 013	257	74	209	5 997
México	345 892	34 133	176 505	125 954	323	27	582	8 368
Michoacán de Ocampo	121 879	7 590	84 922	18 958	204	33	413	9 759
Morelos	37 837	3 620	18 293	14 798	93	9	211	813
Nayarit	26 364	2 231	10 972	10 300	114	15	181	2 551
Nuevo León	94 120	4 710	72 826	12 469	60	29	34	3 992
Oaxaca	126 147	19 295	51 547	36 050	94	12	335	18 814
Puebla	169 205	14 182	65 968	75 558	675	89	382	12 351
Querétaro	40 133	3 423	25 479	7 567	83	27	70	3 484
Quintana Roo	25 430	1 747	14 562	8 525	57	10	22	507
San Luis Potosí	68 197	5 367	41 602	14 818	51	9	78	6 272
Sinaloa	70 017	4 773	36 425	19 696	235	33	347	8 508
Sonora	59 026	6 355	29 887	19 205	157	58	71	3 293
Tabasco	51 383	4 389	27 018	17 987	73	10	58	1 848
Tamaulipas	71 203	5 545	43 241	20 135	164	17	100	2 001
Tlaxcala	29 297	2 313	17 243	9 284	130	7	144	176
Veracruz de Ignacio de la Llave	200 044	18 960	72 742	83 216	527	32	276	24 291
Yucatán	39 975	2 256	32 872	4 804	4	3	7	29
Zacatecas	38 468	2 107	27 533	4 830	50	34	44	3 870
En el extranjero	5 649	201	4 448	754	19	54	49	124
2018								
Total	**2 162 535**	**270 963**	**615 049**	**1 107 249**	**5 049**	**1 758**	**1 890**	**160 577**
Aguascalientes	25 938	2 841	11 162	11 529	39	207	51	109
Baja California	60 174	4 173	8 444	17 191	80	33	50	30 203
Baja California Sur	11 917	1 003	2 916	7 955	14	5	2	22
Campeche	16 247	1 182	7 670	7 085	24	16	4	266
Coahuila de Zaragoza	56 718	7 784	20 567	22 562	61	38	10	5 696
Colima	11 375	7 310	3 477	112	8	16	8	444
Chiapas	130 200	10 937	23 551	75 399	249	4	45	20 015
Chihuahua	58 617	19 950	8 252	24 498	57	51	17	5 792
Ciudad de México	111 130	12 435	27 446	70 487	234	14	84	430
Durango	36 157	3 836	9 174	19 355	83	4	21	3 684
Guanajuato	116 207	11 558	47 465	47 021	234	265	125	9 539
Guerrero	73 750	19 538	23 398	27 172	245	16	206	3 175
Hidalgo	48 096	4 378	8 514	29 991	205	22	18	4 968
Jalisco	146 960	13 425	53 594	64 240	190	191	110	15 210
México	271 684	28 740	53 792	178 000	173	133	47	10 799
Michoacán de Ocampo	91 526	8 055	32 070	44 778	263	76	94	6 190
Morelos	30 225	8 709	6 413	13 230	47	2	13	1 811
Nayarit	20 273	2 770	4 049	9 807	73	11	10	3 553
Nuevo León	93 886	7 874	45 089	39 644	195	368	50	666
Oaxaca	79 436	11 018	29 657	35 289	267	8	49	3 148
Puebla	127 695	13 725	22 496	89 026	365	53	140	1 890
Querétaro	38 559	4 764	12 622	20 715	54	9	15	380
Quintana Roo	29 306	5 435	4 176	13 602	36	1	7	6 049
San Luis Potosí	47 738	5 414	15 173	24 560	73	11	352	2 155
Sinaloa	51 523	11 486	17 572	21 865	97	24	53	426
Sonora	43 729	10 492	13 246	18 727	26	12	17	1 209
Tabasco	43 911	4 445	17 602	20 844	172	14	117	717
Tamaulipas	56 944	5 460	17 987	33 039	303	18	40	97
Tlaxcala	24 842	2 513	5 600	15 619	570	9	18	513
Veracruz de Ignacio de la Llave	124 673	13 108	29 954	74 477	342	16	50	6 726
Yucatán	35 158	2 686	16 376	14 543	85	38	15	1 415
Zacatecas	33 098	3 147	13 669	13 978	89	22	11	2 182
En el extranjero	14 843	772	1 876	909	96	51	41	11 098

(Continúa)

INEGI. Anuario estadístico y geográfico por entidad federativa 2020. 2021.

Nacimientos por ámbito geográfico de residencia habitual de la madre según estado civil de la misma 2000, 2018 y 2019

Cuadro 2.10

Ámbito geográfico	Total	Soltera	Casada	Unión libre	Separada	Divorciada	Viuda	No especificado
2019 P/								
Total	**2 092 214**	**261 734**	**561 446**	**1 095 716**	**4 756**	**1 739**	**1 645**	**165 178**
Aguascalientes	25 011	2 527	10 678	11 464	22	159	38	123
Baja California	56 554	3 183	7 899	16 868	66	28	26	28 484
Baja California Sur	11 761	1 072	2 724	7 780	28	2	3	152
Campeche	14 867	1 327	6 832	6 521	13	9	5	160
Coahuila de Zaragoza	52 912	7 093	18 784	21 630	67	35	16	5 287
Colima	10 805	5 548	3 205	982	15	17	7	1 031
Chiapas	140 265	12 407	23 546	85 106	301	4	44	18 857
Chihuahua	59 797	19 478	7 943	26 078	63	40	24	6 171
Ciudad de México	103 154	11 725	25 222	65 365	191	20	71	560
Durango	32 981	3 436	8 791	17 212	74	8	11	3 449
Guanajuato	110 755	12 061	46 801	48 008	284	308	93	3 200
Guerrero	77 125	21 577	22 607	30 699	279	35	147	1 781
Hidalgo	44 563	2 707	6 311	20 736	118	27	28	14 636
Jalisco	139 173	12 496	51 331	62 568	206	268	163	12 141
México	253 938	27 860	46 593	170 307	149	75	18	8 936
Michoacán de Ocampo	91 294	8 459	31 371	46 529	279	46	74	4 536
Morelos	29 727	8 657	6 378	12 326	44	2	9	2 311
Nayarit	18 266	2 844	3 828	9 091	39	6	19	2 439
Nuevo León	90 651	5 060	37 128	35 102	135	417	74	12 735
Oaxaca	76 323	9 579	22 543	38 599	221	7	52	5 322
Puebla	124 669	13 506	20 987	87 700	339	42	126	1 969
Querétaro	37 780	4 669	12 203	20 489	69	13	12	325
Quintana Roo	30 707	5 845	4 396	15 484	45	3	5	4 929
San Luis Potosí	46 706	5 735	14 473	23 862	60	12	292	2 272
Sinaloa	49 245	11 389	16 437	20 636	109	24	33	617
Sonora	44 229	10 542	12 745	18 962	28	12	30	1 910
Tabasco	43 759	4 312	12 236	26 033	228	12	89	849
Tamaulipas	55 423	5 291	17 063	32 711	217	12	46	83
Tlaxcala	23 779	2 336	4 885	15 378	585	4	12	579
Veracruz de Ignacio de la Llave	118 488	13 460	27 180	71 858	294	24	44	5 628
Yucatán	33 336	2 569	14 870	14 292	64	31	7	1 503
Zacatecas	31 437	2 435	12 564	13 879	78	18	8	2 455
En el extranjero	12 734	549	892	1 461	46	19	19	9 748

Fuente: INEGI. *Estadísticas de Natalidad.*

INEGI. Anuario estadístico y geográfico por entidad federativa 2020. 2021.

Matrimonios por entidad federativa de registro según grupo quinquenal de edad del contrayente
2000, 2018 y 2019

Cuadro 2.11

Entidad federativa	Total	Menores de 15 años	15 a 19 años	20 a 24 años	25 a 29 años	30 a 34 años	35 a 39 años	40 a 44 años	45 a 49 años	50 y más años	No especificado
2000											
Estados Unidos Mexicanos	**707 422**	**684**	**95 878**	**257 844**	**186 990**	**77 951**	**34 904**	**18 056**	**11 030**	**24 085**	**ND**
Aguascalientes	7 088	10	1 159	2 903	1 810	640	279	104	60	123	ND
Baja California	16 907	52	1 529	5 505	4 788	2 264	1 118	616	372	663	ND
Baja California Sur	3 174	2	309	1 167	889	376	190	90	60	91	ND
Campeche	6 000	0	984	2 356	1 399	494	284	170	109	204	ND
Coahuila de Zaragoza	18 565	19	4 015	7 377	4 317	1 383	592	306	166	390	ND
Colima	3 673	9	320	1 268	1 066	435	224	99	67	185	ND
Chiapas	20 263	12	3 836	7 603	4 633	1 918	877	454	320	610	ND
Chihuahua	19 804	12	2 472	7 430	5 326	2 157	1 011	516	260	620	ND
Ciudad de México	51 617	181	3 697	14 872	16 951	8 584	3 375	1 603	828	1 526	ND
Durango	13 822	57	2 398	5 117	3 214	1 264	621	355	203	593	ND
Guanajuato	39 613	18	7 742	16 612	8 934	3 261	1 272	606	336	832	ND
Guerrero	27 710	85	5 704	9 800	5 828	2 497	1 343	778	516	1 159	ND
Hidalgo	15 207	6	1 514	5 160	4 180	1 834	902	508	390	713	ND
Jalisco	51 760	20	6 559	19 955	14 284	5 475	2 272	1 101	647	1 447	ND
México	83 607	5	10 854	31 778	23 066	9 389	3 899	1 726	1 012	1 878	ND
Michoacán de Ocampo	34 545	47	6 433	13 487	7 769	3 140	1 391	710	487	1 081	ND
Morelos	9 808	0	1 198	3 331	2 761	1 172	528	276	179	363	ND
Nayarit	7 006	0	837	2 389	1 790	786	427	219	137	421	ND
Nuevo León	34 398	41	5 464	12 986	9 684	3 387	1 334	553	274	675	ND
Oaxaca	23 897	6	3 034	8 296	5 904	2 663	1 396	844	546	1 208	ND
Puebla	28 906	22	3 403	10 031	7 660	3 436	1 630	895	569	1 260	ND
Querétaro	10 459	3	1 324	4 148	2 946	1 137	380	192	108	221	ND
Quintana Roo	8 908	9	951	2 746	2 327	1 373	653	375	214	260	ND
San Luis Potosí	16 796	6	2 281	6 677	4 403	1 642	682	373	186	546	ND
Sinaloa	20 423	17	2 137	7 296	5 831	2 230	1 002	560	401	949	ND
Sonora	17 214	6	1 532	5 986	5 219	2 037	962	508	337	627	ND
Tabasco	13 421	16	1 579	5 199	3 548	1 472	696	369	185	357	ND
Tamaulipas	21 564	8	2 480	7 961	5 916	2 436	1 078	577	350	758	ND
Tlaxcala	8 627	5	1 220	3 314	2 177	891	386	192	140	302	ND
Veracruz de Ignacio de la Llave	46 963	1	4 148	14 288	12 470	6 203	3 290	1 956	1 318	3 289	ND
Yucatán	13 659	3	2 486	5 933	3 130	1 011	409	210	133	344	ND
Zacatecas	12 018	6	2 279	4 873	2 770	964	401	215	120	390	ND
2018											
Estados Unidos Mexicanos	**501 298**	**0**	**18 078**	**112 554**	**134 495**	**86 853**	**49 232**	**30 415**	**20 942**	**48 070**	**659**
Aguascalientes	6 608	0	239	1 885	1 931	1 103	547	292	200	408	3
Baja California	17 157	0	332	2 889	4 133	2 971	2 027	1 444	1 093	2 233	35
Baja California Sur	2 244	0	27	332	614	491	255	162	125	238	0
Campeche	4 398	0	189	1 091	1 096	688	406	247	194	481	6
Coahuila de Zaragoza	14 871	0	799	3 801	3 938	2 150	1 299	806	604	1 429	45
Colima	3 090	0	63	498	844	571	323	205	170	406	10
Chiapas	22 412	0	1 196	5 701	5 537	3 350	2 155	1 354	945	2 137	37
Chihuahua	15 787	0	472	3 270	4 275	2 713	1 654	1 126	799	1 451	27
Ciudad de México	26 521	0	299	2 853	6 043	6 069	3 823	2 328	1 522	3 583	1
Durango	7 193	0	285	1 689	1 863	1 107	623	456	345	784	41
Guanajuato	31 590	0	1 888	10 058	8 798	4 683	2 283	1 330	816	1 625	109
Guerrero	14 660	0	1 068	4 459	3 626	2 038	1 151	686	436	1 186	10
Hidalgo	9 075	0	195	1 716	2 440	1 684	944	602	430	1 044	20
Jalisco	35 561	0	1 099	8 328	10 794	6 767	3 296	1 845	1 124	2 307	1
México	61 064	0	1 850	12 377	16 075	11 187	6 551	4 001	2 772	6 089	162
Michoacán de Ocampo	20 635	0	1 087	5 835	5 684	3 114	1 595	1 046	696	1 571	7
Morelos	7 835	0	198	1 328	1 972	1 560	896	512	373	988	8
Nayarit	5 465	0	122	999	1 443	974	578	358	285	706	0
Nuevo León	25 663	0	877	5 679	7 556	4 600	2 391	1 457	988	2 115	0
Oaxaca	15 822	0	782	4 428	4 273	2 517	1 371	780	495	1 176	0
Puebla	17 711	0	510	3 699	4 700	3 182	1 935	1 123	749	1 813	0
Querétaro	8 686	0	180	1 724	2 658	1 849	928	532	279	536	0
Quintana Roo	10 681	0	254	1 736	2 588	2 216	1 369	895	591	992	40
San Luis Potosí	11 565	0	433	2 833	3 494	1 968	1 042	591	374	821	9
Sinaloa	16 021	0	413	3 393	4 782	2 587	1 415	902	662	1 867	0
Sonora	15 213	0	451	2 672	3 912	2 744	1 579	1 059	808	1 975	13
Tabasco	8 984	0	282	1 932	2 421	1 617	892	582	389	869	0
Tamaulipas	13 749	0	426	3 042	3 693	2 217	1 363	924	657	1 418	9
Tlaxcala	3 936	0	131	971	1 145	664	369	206	122	325	3
Veracruz de Ignacio de la Llave	29 143	0	881	5 991	7 240	4 802	2 856	1 818	1 342	4 205	8
Yucatán	10 168	0	578	2 969	2 775	1 537	755	431	308	787	28
Zacatecas	7 790	0	472	2 376	2 152	1 133	561	315	249	505	27

(Continúa)

Matrimonios por entidad federativa de registro según grupo quinquenal de edad del contrayente
2000, 2018 y 2019

Cuadro 2.11

Entidad federativa	Total	Menores de 15 años	15 a 19 años	20 a 24 años	25 a 29 años	30 a 34 años	35 a 39 años	40 a 44 años	45 a 49 años	50 y más años	No especificado
2019 P/											
Estados Unidos Mexicanos	**504 923**	**0**	**18 158**	**106 175**	**133 966**	**88 061**	**51 225**	**31 582**	**22 459**	**52 635**	**662**
Aguascalientes	6 925	0	251	1 837	2 027	1 116	590	358	242	493	11
Baja California	16 931	0	258	2 734	4 165	3 051	1 900	1 446	1 048	2 279	50
Baja California Sur	2 418	0	30	375	617	470	308	192	134	292	0
Campeche	4 610	0	180	1 067	1 124	702	426	286	212	567	46
Coahuila de Zaragoza	14 982	0	719	3 641	3 960	2 280	1 295	870	630	1 558	29
Colima	3 341	0	68	519	903	586	366	244	176	474	5
Chiapas	21 477	0	1 202	5 563	5 349	3 240	1 934	1 209	840	2 135	5
Chihuahua	16 588	0	424	3 195	4 618	2 864	1 682	1 157	911	1 712	25
Ciudad de México	27 462	0	314	2 766	6 018	6 137	4 159	2 460	1 622	3 982	4
Durango	7 484	0	282	1 705	1 865	1 165	658	495	362	937	15
Guanajuato	30 870	0	1 718	9 378	8 796	4 600	2 422	1 358	810	1 698	90
Guerrero	14 816	0	1 047	4 201	3 675	2 089	1 231	709	473	1 382	9
Hidalgo	9 046	0	195	1 560	2 376	1 658	1 041	637	415	1 152	12
Jalisco	35 823	0	2 323	7 773	10 215	6 456	3 301	1 788	1 290	2 662	15
México	63 323	0	1 713	11 872	16 131	11 546	7 247	4 438	3 195	7 032	149
Michoacán de Ocampo	21 144	0	1 078	5 585	5 801	3 298	1 670	1 117	777	1 807	11
Morelos	7 332	0	167	1 149	1 785	1 491	870	479	381	983	27
Nayarit	5 441	0	135	970	1 372	974	577	363	268	782	0
Nuevo León	25 699	0	837	5 346	7 517	4 676	2 440	1 456	1 105	2 304	18
Oaxaca	15 458	0	841	4 065	4 139	2 492	1 385	823	496	1 215	2
Puebla	17 149	0	453	3 242	4 566	3 156	1 888	1 159	792	1 893	0
Querétaro	8 855	0	154	1 630	2 683	1 898	1 052	515	328	595	0
Quintana Roo	10 734	0	213	1 664	2 643	2 194	1 439	852	609	1 062	58
San Luis Potosí	11 942	0	389	2 657	3 489	2 144	1 229	623	447	948	16
Sinaloa	16 335	0	328	3 245	4 745	2 825	1 451	978	757	2 006	0
Sonora	15 579	0	280	2 533	4 111	2 842	1 679	1 133	876	2 111	14
Tabasco	9 489	0	321	1 994	2 455	1 681	974	650	441	972	1
Tamaulipas	14 295	0	369	2 981	3 901	2 342	1 404	956	705	1 637	0
Tlaxcala	3 878	0	125	866	1 129	694	391	212	145	315	1
Veracruz de Ignacio de la Llave	28 347	0	773	5 278	7 017	4 769	2 900	1 807	1 425	4 371	7
Yucatán	9 718	0	531	2 590	2 689	1 591	795	467	297	728	30
Zacatecas	7 432	0	440	2 194	2 085	1 034	521	345	250	551	12

Fuente: INEGI. *Estadísticas de Nupcialidad.*

INEGI. Anuario estadístico y geográfico por entidad federativa 2020. 2021.

Matrimonios por entidad federativa de registro según grupo quinquenal de edad de la contrayente
2000, 2018 y 2019

Cuadro 2.12

Entidad federativa	Total	Menores de 15 años	15 a 19 años	20 a 24 años	25 a 29 años	30 a 34 años	35 a 39 años	40 a 44 años	45 a 49 años	50 y más años	No especificado
2000											
Estados Unidos Mexicanos	**707 422**	**8 345**	**208 090**	**243 353**	**140 046**	**51 131**	**23 276**	**12 392**	**7 740**	**13 049**	**ND**
Aguascalientes	7 088	42	2 266	2 621	1 402	409	167	92	31	58	ND
Baja California	16 907	143	3 868	5 584	3 813	1 627	835	449	252	336	ND
Baja California Sur	3 174	27	840	1 155	633	263	109	64	40	43	ND
Campeche	6 000	165	2 224	1 929	865	361	194	98	79	85	ND
Coahuila de Zaragoza	18 565	344	6 823	6 395	3 099	911	414	226	132	221	ND
Colima	3 673	41	960	1 265	779	259	138	80	51	100	ND
Chiapas	20 263	822	8 047	6 029	2 982	1 060	520	317	189	297	ND
Chihuahua	19 804	92	5 665	6 872	3 946	1 596	676	388	219	350	ND
Ciudad de México	51 617	232	8 847	16 731	15 293	5 806	2 316	1 018	605	769	ND
Durango	13 822	282	4 712	4 454	2 298	904	416	239	167	350	ND
Guanajuato	39 613	376	14 158	14 760	6 466	1 956	837	382	208	470	ND
Guerrero	27 710	1 047	11 064	7 907	3 868	1 475	918	484	350	597	ND
Hidalgo	15 207	115	3 812	5 186	3 219	1 209	636	366	251	413	ND
Jalisco	51 760	94	15 341	19 532	10 116	3 391	1 411	700	424	751	ND
México	83 607	517	23 343	30 204	17 993	6 269	2 441	1 180	633	1 027	ND
Michoacán de Ocampo	34 545	704	13 062	11 624	5 161	1 813	869	474	289	549	ND
Morelos	9 808	78	2 631	3 317	2 210	767	319	198	108	180	ND
Nayarit	7 006	76	1 950	2 261	1 344	562	272	168	114	259	ND
Nuevo León	34 398	437	10 193	12 698	7 069	2 154	866	408	227	346	ND
Oaxaca	23 897	435	7 432	7 560	4 085	1 773	981	598	378	655	ND
Puebla	28 906	245	7 483	9 813	6 097	2 365	1 127	689	396	691	ND
Querétaro	10 459	37	3 007	4 055	2 133	659	248	118	72	130	ND
Quintana Roo	8 908	148	2 156	2 578	1 980	1 023	512	251	134	126	ND
San Luis Potosí	16 796	137	5 367	6 132	3 057	987	429	230	144	313	ND
Sinaloa	20 423	169	5 464	7 306	4 152	1 445	635	411	303	538	ND
Sonora	17 214	72	3 933	6 268	3 928	1 403	687	354	225	344	ND
Tabasco	13 421	317	4 275	4 671	2 430	870	381	204	121	152	ND
Tamaulipas	21 564	212	5 871	7 692	4 308	1 653	800	385	266	377	ND
Tlaxcala	8 627	76	2 538	3 107	1 649	589	260	137	89	182	ND
Veracruz de Ignacio de la Llave	46 963	517	11 096	14 539	9 761	4 328	2 347	1 403	1 047	1 925	ND
Yucatán	13 659	161	4 927	4 963	2 203	664	282	157	102	200	ND
Zacatecas	12 018	185	4 735	4 145	1 707	580	233	124	94	215	ND
2018											
Estados Unidos Mexicanos	**501 298**	**4**	**51 412**	**134 883**	**129 675**	**72 440**	**39 654**	**25 561**	**18 062**	**28 876**	**731**
Aguascalientes	6 608	0	734	2 096	1 857	868	407	276	149	215	6
Baja California	17 157	0	996	3 935	4 309	2 654	1 654	1 258	939	1 367	45
Baja California Sur	2 244	0	110	476	612	416	224	122	123	161	0
Campeche	4 398	0	597	1 132	1 061	590	351	232	168	261	6
Coahuila de Zaragoza	14 871	0	1 921	4 253	3 700	1 685	1 022	770	550	919	51
Colima	3 090	0	213	699	875	482	239	185	171	216	10
Chiapas	22 412	0	3 657	6 400	4 849	2 753	1 704	1 083	736	1 180	50
Chihuahua	15 787	3	1 376	4 132	4 269	2 119	1 256	931	706	968	27
Ciudad de México	26 521	0	847	4 031	6 911	5 829	3 246	1 972	1 338	2 342	5
Durango	7 193	0	844	1 968	1 748	951	499	373	290	478	42
Guanajuato	31 590	0	4 662	10 790	7 925	3 819	1 802	1 030	649	803	110
Guerrero	14 660	0	2 771	4 675	3 199	1 573	890	527	353	661	11
Hidalgo	9 075	0	613	2 197	2 491	1 441	773	519	368	653	20
Jalisco	35 561	0	3 532	10 586	10 205	5 202	2 428	1 408	892	1 303	5
México	61 064	0	4 626	15 280	16 073	9 741	5 522	3 478	2 405	3 779	160
Michoacán de Ocampo	20 635	0	3 109	6 655	4 979	2 412	1 303	762	559	849	7
Morelos	7 835	0	552	1 715	2 002	1 446	757	424	315	594	30
Nayarit	5 465	0	413	1 351	1 413	802	441	344	243	452	6
Nuevo León	25 663	0	2 454	6 940	7 307	3 586	1 853	1 328	917	1 278	0
Oaxaca	15 822	0	2 517	4 931	3 821	1 941	984	551	350	727	0
Puebla	17 711	0	1 426	4 473	4 730	2 825	1 604	899	604	1 150	0
Querétaro	8 686	0	507	2 359	2 649	1 518	747	382	227	297	0
Quintana Roo	10 681	0	703	2 174	2 799	2 047	1 109	750	486	560	53
San Luis Potosí	11 565	0	1 148	3 442	3 308	1 649	782	478	332	420	6
Sinaloa	16 021	0	1 407	4 511	4 462	1 971	1 064	771	653	1 181	1
Sonora	15 213	1	1 307	3 489	3 954	2 125	1 346	984	726	1 268	13
Tabasco	8 984	0	1 021	2 486	2 218	1 327	746	454	309	423	0
Tamaulipas	13 749	0	1 216	3 717	3 622	1 778	1 114	776	620	903	3
Tlaxcala	3 936	0	403	1 127	1 057	576	308	182	102	179	2
Veracruz de Ignacio de la Llave	29 143	0	2 922	7 173	6 902	4 188	2 415	1 684	1 277	2 575	7
Yucatán	10 168	0	1 518	3 072	2 551	1 236	631	369	306	456	29
Zacatecas	7 790	0	1 290	2 618	1 817	890	433	259	199	258	26

(Continúa)

Matrimonios por entidad federativa de registro según grupo quinquenal de edad de la contrayente
2000, 2018 y 2019

Cuadro 2.12

Entidad federativa	Total	Menores de 15 años	15 a 19 años	20 a 24 años	25 a 29 años	30 a 34 años	35 a 39 años	40 a 44 años	45 a 49 años	50 y más años	No especificado
2019 P/											
Estados Unidos Mexicanos	**504 923**	**0**	**47 356**	**129 833**	**131 134**	**74 662**	**42 231**	**26 770**	**19 991**	**32 261**	**685**
Aguascalientes	6 925	0	699	2 154	1 893	885	486	314	226	258	10
Baja California	16 931	0	861	3 768	4 284	2 669	1 726	1 243	916	1 410	54
Baja California Sur	2 418	0	121	482	658	403	241	176	145	192	0
Campeche	4 610	0	566	1 164	1 052	616	394	266	209	296	47
Coahuila de Zaragoza	14 982	0	1 837	4 071	3 706	1 793	1 082	813	657	990	33
Colima	3 341	0	212	760	870	512	333	227	162	260	5
Chiapas	21 477	0	3 701	6 098	4 738	2 545	1 530	980	704	1 173	8
Chihuahua	16 588	0	1 229	4 176	4 534	2 380	1 368	990	742	1 142	27
Ciudad de México	27 462	0	841	3 823	6 933	6 005	3 602	2 098	1 525	2 628	7
Durango	7 484	0	833	1 971	1 742	982	603	423	339	567	24
Guanajuato	30 870	0	4 147	10 396	7 976	3 810	1 877	1 054	646	875	89
Guerrero	14 816	0	2 715	4 552	3 242	1 614	920	564	406	795	8
Hidalgo	9 046	0	584	2 037	2 400	1 509	846	530	409	716	15
Jalisco	35 823	0	3 249	10 337	10 054	5 286	2 681	1 492	1 064	1 642	18
México	63 323	0	4 421	14 722	16 374	10 392	6 067	3 885	2 768	4 546	148
Michoacán de Ocampo	21 144	0	3 055	6 445	5 114	2 583	1 445	849	674	967	12
Morelos	7 332	0	431	1 493	1 950	1 390	730	403	325	586	24
Nayarit	5 441	0	383	1 198	1 453	849	491	300	267	500	0
Nuevo León	25 699	0	2 130	6 741	7 401	3 609	1 992	1 272	1 068	1 463	23
Oaxaca	15 458	0	2 434	4 578	3 714	1 950	1 065	611	397	703	6
Puebla	17 149	0	1 213	4 107	4 625	2 816	1 544	933	735	1 176	0
Querétaro	8 855	0	487	2 138	2 846	1 578	802	393	260	351	0
Quintana Roo	10 734	0	612	2 186	2 797	2 060	1 164	757	507	591	60
San Luis Potosí	11 942	0	1 012	3 258	3 563	1 742	906	542	366	547	6
Sinaloa	16 335	0	1 312	4 279	4 610	2 106	1 210	820	674	1 323	1
Sonora	15 579	0	932	3 493	4 274	2 309	1 348	999	838	1 372	14
Tabasco	9 489	0	1 074	2 610	2 257	1 359	832	495	377	485	0
Tamaulipas	14 295	0	1 087	3 734	3 825	1 998	1 144	809	653	1 045	0
Tlaxcala	3 878	0	308	1 051	1 140	576	318	176	108	197	4
Veracruz de Ignacio de la Llave	28 347	0	2 450	6 719	6 857	4 161	2 429	1 661	1 352	2 714	4
Yucatán	9 718	0	1 269	2 809	2 513	1 330	643	414	271	443	26
Zacatecas	7 432	0	1 151	2 483	1 739	845	412	281	201	308	12

Fuente: INEGI. *Estadísticas de Nupcialidad.*

Matrimonios por entidad federativa de registro según nivel de escolaridad del contrayente 2000, 2018 y 2019

Cuadro 2.13

Entidad federativa	Total	Sin escolaridad	Primaria	Secundaria o equivalente	Preparatoria o equivalente	Profesional	No especificado
2000							
Estados Unidos Mexicanos	**707 422**	**18 784**	**191 498**	**235 144**	**124 898**	**102 356**	**34 742**
Aguascalientes	7 088	64	2 068	2 523	1 310	1 012	111
Baja California	16 907	592	3 251	5 708	3 299	2 473	1 584
Baja California Sur	3 174	58	560	966	810	500	280
Campeche	6 000	138	1 859	1 643	1 022	961	377
Coahuila de Zaragoza	18 565	154	3 292	7 806	3 438	3 352	523
Colima	3 673	47	663	928	610	439	986
Chiapas	20 263	1 086	8 008	4 701	2 865	2 981	622
Chihuahua	19 804	179	5 460	5 848	3 765	3 162	1 390
Ciudad de México	51 617	157	3 530	19 188	14 690	13 150	902
Durango	13 822	259	3 559	4 135	1 823	1 665	2 381
Guanajuato	39 613	1 117	16 572	10 762	4 044	3 171	3 947
Guerrero	27 710	1 281	10 156	7 949	4 013	3 210	1 101
Hidalgo	15 207	662	4 202	5 578	2 487	1 947	331
Jalisco	51 760	1 228	16 179	18 322	8 135	6 923	973
México	83 607	1 521	15 787	37 548	17 124	11 285	342
Michoacán de Ocampo	34 545	1 766	14 765	9 859	4 466	3 396	293
Morelos	9 808	223	1 725	3 601	2 115	2 039	105
Nayarit	7 006	203	1 640	2 430	1 230	1 186	317
Nuevo León	34 398	252	4 382	16 359	6 269	3 444	3 692
Oaxaca	23 897	1 308	11 292	5 819	2 845	2 539	94
Puebla	28 906	1 387	8 001	8 409	4 210	4 025	2 874
Querétaro	10 459	823	2 462	3 280	1 192	1 211	1 491
Quintana Roo	8 908	98	1 615	2 810	2 366	1 964	55
San Luis Potosí	16 796	365	5 262	5 953	2 758	2 144	314
Sinaloa	20 423	522	4 472	4 588	3 783	3 682	3 376
Sonora	17 214	606	2 937	5 836	3 467	3 341	1 027
Tabasco	13 421	131	3 403	4 461	2 976	1 913	537
Tamaulipas	21 564	154	4 505	3 659	4 839	4 234	4 173
Tlaxcala	8 627	184	2 037	3 455	1 665	1 242	44
Veracruz de Ignacio de la Llave	46 963	1 790	17 492	12 920	7 768	6 817	176
Yucatán	13 659	258	4 607	4 596	2 240	1 870	88
Zacatecas	12 018	171	5 755	3 504	1 274	1 078	236
2018							
Estados Unidos Mexicanos	**501 298**	**6 191**	**58 701**	**130 620**	**128 638**	**126 416**	**50 732**
Aguascalientes	6 608	30	601	2 275	1 695	1 985	22
Baja California	17 157	182	1 846	3 596	3 571	2 969	4 993
Baja California Sur	2 244	3	142	454	775	870	0
Campeche	4 398	40	692	1 206	1 092	1 201	167
Coahuila de Zaragoza	14 871	47	837	4 009	3 547	4 193	2 238
Colima	3 090	34	378	775	785	1 056	62
Chiapas	22 412	679	5 369	5 561	5 325	4 516	962
Chihuahua	15 787	69	1 782	4 057	3 641	4 198	2 040
Ciudad de México	26 521	25	1 205	6 239	9 316	9 619	117
Durango	7 193	37	675	1 928	1 423	1 634	1 496
Guanajuato	31 590	189	4 427	9 161	5 696	4 770	7 347
Guerrero	14 660	211	1 962	3 536	3 234	2 708	3 009
Hidalgo	9 075	104	997	2 455	2 106	2 354	1 059
Jalisco	35 561	269	4 526	9 032	8 554	10 645	2 535
México	61 064	1 879	5 840	18 367	18 998	14 060	1 920
Michoacán de Ocampo	20 635	261	3 444	5 958	4 970	4 286	1 716
Morelos	7 835	85	731	1 786	1 847	2 874	512
Nayarit	5 465	54	233	838	949	1 839	1 552
Nuevo León	25 663	49	1 820	6 040	5 481	6 594	5 679
Oaxaca	15 822	286	3 249	5 027	3 765	3 281	214
Puebla	17 711	386	2 470	5 044	4 503	5 199	109
Querétaro	8 686	64	1 029	2 716	1 920	2 840	117
Quintana Roo	10 681	65	581	1 623	3 443	2 728	2 241
San Luis Potosí	11 565	77	1 234	3 511	2 845	2 777	1 121
Sinaloa	16 021	55	1 613	3 008	4 337	5 822	1 186
Sonora	15 213	145	1 419	4 588	4 186	4 496	379
Tabasco	8 984	17	831	2 251	3 308	2 239	338
Tamaulipas	13 749	28	1 075	2 596	3 168	2 505	4 377
Tlaxcala	3 936	30	267	1 090	1 244	1 252	53
Veracruz de Ignacio de la Llave	29 143	687	5 395	6 473	8 759	6 700	1 129
Yucatán	10 168	63	1 043	2 733	2 332	2 414	1 583
Zacatecas	7 790	41	988	2 687	1 823	1 792	459

(Continúa)

Matrimonios por entidad federativa de registro según nivel de escolaridad del contrayente 2000, 2018 y 2019

Cuadro 2.13

Entidad federativa	Total	Sin escola-ridad	Primaria	Secundaria o equivalente	Preparatoria o equivalente	Profesional	No espe-cificado
2019 P/							
Estados Unidos Mexicanos	**504 923**	**5 119**	**57 139**	**132 516**	**135 226**	**130 461**	**44 462**
Aguascalientes	6 925	24	642	2 298	1 880	2 040	41
Baja California	16 931	256	1 719	3 311	3 326	3 061	5 258
Baja California Sur	2 418	8	118	508	949	835	0
Campeche	4 610	37	834	1 246	1 097	1 287	109
Coahuila de Zaragoza	14 982	57	907	3 814	3 733	4 190	2 281
Colima	3 341	41	440	886	856	1 059	59
Chiapas	21 477	687	4 868	5 158	5 638	4 611	515
Chihuahua	16 588	69	1 762	4 562	4 171	4 635	1 389
Ciudad de México	27 462	26	828	6 392	10 594	9 296	326
Durango	7 484	56	703	1 929	1 533	1 657	1 606
Guanajuato	30 870	207	3 958	9 972	6 524	5 372	4 837
Guerrero	14 816	225	1 948	3 309	3 359	2 657	3 318
Hidalgo	9 046	101	882	2 435	2 363	2 507	758
Jalisco	35 823	275	4 689	9 426	8 955	10 686	1 792
México	63 323	477	6 478	19 341	20 596	14 445	1 986
Michoacán de Ocampo	21 144	258	3 603	5 973	5 281	4 404	1 625
Morelos	7 332	88	640	1 550	1 576	2 730	748
Nayarit	5 441	354	330	890	1 322	1 897	648
Nuevo León	25 699	56	1 485	6 468	6 176	7 514	4 000
Oaxaca	15 458	235	2 947	4 935	3 891	3 290	160
Puebla	17 149	340	2 411	4 473	4 279	5 339	307
Querétaro	8 855	60	994	2 700	1 974	3 004	123
Quintana Roo	10 734	81	499	2 173	3 226	2 948	1 807
San Luis Potosí	11 942	79	1 185	3 324	2 959	3 003	1 392
Sinaloa	16 335	48	1 570	2 913	4 442	5 934	1 428
Sonora	15 579	151	1 406	4 788	4 399	4 552	283
Tabasco	9 489	24	975	2 338	3 329	2 230	593
Tamaulipas	14 295	29	1 166	2 874	3 237	2 784	4 205
Tlaxcala	3 878	14	255	1 017	1 338	1 208	46
Veracruz de Ignacio de la Llave	28 347	669	5 081	6 444	8 125	7 072	956
Yucatán	9 718	44	809	2 503	2 308	2 482	1 572
Zacatecas	7 432	43	1 007	2 566	1 790	1 732	294

Fuente: INEGI. *Estadísticas de Nupcialidad.*

Matrimonios por entidad federativa de registro según nivel de escolaridad de la contrayente 2000, 2018 y 2019

Cuadro 2.14

Entidad federativa	Total	Sin escolaridad	Primaria	Secundaria o equivalente	Preparatoria o equivalente	Profesional	No especificado
2000							
Estados Unidos Mexicanos	**707 422**	**22 794**	**197 121**	**234 942**	**118 442**	**88 460**	**45 663**
Aguascalientes	7 088	47	2 024	2 594	1 448	865	110
Baja California	16 907	662	3 195	5 775	2 940	2 207	2 128
Baja California Sur	3 174	64	523	972	894	425	296
Campeche	6 000	180	2 291	1 503	791	794	441
Coahuila de Zaragoza	18 565	125	3 244	8 398	3 091	3 168	539
Colima	3 673	48	572	1 047	617	396	993
Chiapas	20 263	2 264	8 188	4 468	2 590	2 054	699
Chihuahua	19 804	173	5 124	6 538	3 732	2 807	1 430
Ciudad de México	51 617	220	3 799	20 377	14 602	11 670	949
Durango	13 822	187	3 373	4 345	1 716	1 399	2 802
Guanajuato	39 613	926	17 496	10 526	4 285	2 361	4 019
Guerrero	27 710	1 634	10 629	7 292	4 015	2 961	1 179
Hidalgo	15 207	824	4 369	5 084	2 621	1 837	472
Jalisco	51 760	982	16 292	18 798	8 639	5 902	1 147
México	83 607	2 081	17 079	37 457	16 234	10 296	460
Michoacán de Ocampo	34 545	1 487	15 047	10 307	4 556	2 811	337
Morelos	9 808	203	1 624	3 558	2 363	1 935	125
Nayarit	7 006	183	1 465	2 564	1 245	1 196	353
Nuevo León	34 398	240	4 586	16 615	6 256	2 878	3 823
Oaxaca	23 897	2 096	11 443	5 272	2 811	2 151	124
Puebla	28 906	1 690	7 979	6 468	2 520	2 167	8 082
Querétaro	10 459	759	2 841	2 907	1 202	1 003	1 747
Quintana Roo	8 908	160	2 088	2 617	2 225	1 738	80
San Luis Potosí	16 796	345	5 252	6 125	2 690	2 024	360
Sinaloa	20 423	383	4 478	5 095	3 650	3 319	3 498
Sonora	17 214	610	2 697	6 491	3 400	2 897	1 119
Tabasco	13 421	276	4 284	4 201	2 520	1 565	575
Tamaulipas	21 564	128	4 325	3 756	2 322	3 925	7 108
Tlaxcala	8 627	254	2 246	3 106	1 723	1 216	82
Veracruz de Ignacio de la Llave	46 963	3 088	17 646	12 571	7 353	6 081	224
Yucatán	13 659	355	5 467	4 317	1 954	1 462	104
Zacatecas	12 018	120	5 455	3 798	1 437	950	258
2018							
Estados Unidos Mexicanos	**501 298**	**4 693**	**50 749**	**130 017**	**132 556**	**130 309**	**52 974**
Aguascalientes	6 608	10	389	2 211	1 882	2 095	21
Baja California	17 157	162	1 689	3 685	3 491	3 265	4 865
Baja California Sur	2 244	8	106	425	712	990	3
Campeche	4 398	31	705	1 259	1 059	1 174	170
Coahuila de Zaragoza	14 871	39	757	4 017	3 471	4 377	2 210
Colima	3 090	14	270	719	847	1 163	77
Chiapas	22 412	991	5 572	5 839	5 055	3 928	1 027
Chihuahua	15 787	52	1 319	4 169	3 692	4 523	2 032
Ciudad de México	26 521	34	1 222	6 504	9 088	9 561	112
Durango	7 193	34	491	1 913	1 564	1 683	1 508
Guanajuato	31 590	144	3 418	9 305	6 303	5 201	7 219
Guerrero	14 660	199	1 852	3 511	3 294	2 830	2 974
Hidalgo	9 075	101	836	2 248	2 251	2 582	1 057
Jalisco	35 561	221	3 166	8 925	9 773	10 935	2 541
México	61 064	443	5 238	18 078	18 755	14 998	3 552
Michoacán de Ocampo	20 635	186	2 864	5 851	5 502	4 587	1 645
Morelos	7 835	71	576	1 677	1 916	3 069	526
Nayarit	5 465	33	176	813	1 553	1 783	1 107
Nuevo León	25 663	38	1 576	6 005	4 975	6 343	6 726
Oaxaca	15 822	292	2 840	4 772	4 242	3 474	202
Puebla	17 711	372	2 177	4 792	4 784	5 435	151
Querétaro	8 686	64	809	2 622	2 121	2 949	121
Quintana Roo	10 681	62	693	1 663	3 362	2 637	2 264
San Luis Potosí	11 565	72	881	3 424	3 022	3 033	1 133
Sinaloa	16 021	40	1 203	2 877	4 692	6 033	1 176
Sonora	15 213	109	1 166	4 784	4 138	4 525	491
Tabasco	8 984	21	882	2 384	3 151	2 109	437
Tamaulipas	13 749	46	1 049	2 723	3 071	2 479	4 381
Tlaxcala	3 936	21	235	1 012	1 276	1 324	68
Veracruz de Ignacio de la Llave	29 143	692	4 937	6 429	9 120	6 828	1 137
Yucatán	10 168	70	1 051	2 779	2 236	2 446	1 586
Zacatecas	7 790	21	604	2 602	2 158	1 950	455

(Continúa)

Matrimonios por entidad federativa de registro según nivel de escolaridad de la contrayente 2000, 2018 y 2019

Cuadro 2.14

Entidad federativa	Total	Sin escolaridad	Primaria	Secundaria o equivalente	Preparatoria o equivalente	Profesional	No especificado
2019 P/							
Estados Unidos Mexicanos	**504 923**	**5 323**	**49 514**	**133 151**	**136 269**	**135 678**	**44 988**
Aguascalientes	6 925	13	404	2 243	1 943	2 264	58
Baja California	16 931	236	1 515	3 396	3 325	3 322	5 137
Baja California Sur	2 418	4	90	496	898	930	0
Campeche	4 610	30	851	1 342	1 098	1 181	108
Coahuila de Zaragoza	14 982	68	840	3 957	3 569	4 286	2 262
Colima	3 341	31	298	867	891	1 183	71
Chiapas	21 477	994	5 020	5 362	5 406	4 137	558
Chihuahua	16 588	63	1 372	4 745	4 133	4 933	1 342
Ciudad de México	27 462	49	853	6 940	9 954	9 305	361
Durango	7 484	38	574	1 959	1 605	1 726	1 582
Guanajuato	30 870	137	2 851	10 034	7 161	5 942	4 745
Guerrero	14 816	240	1 746	3 416	3 301	2 847	3 266
Hidalgo	9 046	109	722	2 270	2 493	2 684	768
Jalisco	35 823	230	3 385	9 061	10 231	11 081	1 835
México	63 323	520	5 969	19 139	20 064	15 505	2 126
Michoacán de Ocampo	21 144	181	2 942	6 031	5 666	4 739	1 585
Morelos	7 332	67	532	1 574	1 588	2 849	722
Nayarit	5 441	348	230	899	1 309	2 022	633
Nuevo León	25 699	46	1 428	6 537	5 742	7 499	4 447
Oaxaca	15 458	284	2 679	4 633	4 193	3 509	160
Puebla	17 149	369	2 093	4 265	4 667	5 444	311
Querétaro	8 855	54	739	2 649	2 180	3 115	118
Quintana Roo	10 734	101	543	2 340	3 052	2 918	1 780
San Luis Potosí	11 942	65	864	3 312	3 024	3 314	1 363
Sinaloa	16 335	41	1 173	2 832	4 621	6 187	1 481
Sonora	15 579	106	1 111	4 989	4 235	4 794	344
Tabasco	9 489	28	1 019	2 537	3 049	2 139	717
Tamaulipas	14 295	39	1 251	2 944	3 029	2 824	4 208
Tlaxcala	3 878	20	201	970	1 382	1 252	53
Veracruz de Ignacio de la Llave	28 347	724	4 690	6 445	8 131	7 367	990
Yucatán	9 718	60	922	2 477	2 216	2 486	1 557
Zacatecas	7 432	28	607	2 490	2 113	1 894	300

Fuente: INEGI. *Estadísticas de Nupcialidad.*

INEGI. Anuario estadístico y geográfico por entidad federativa 2020. 2021.

Divorcios por entidad federativa de registro según duración legal del matrimonio 2000, 2018 y 2019

Cuadro 2.15
1a. parte

Entidad federativa	2000						2018					
	Total	Menos de 1 año	1 a 5 años	6 a 9 años	10 y más años	No especificado	Total	Menos de 1 año	1 a 5 años	6 a 9 años	10 y más años	No especificado
Estados Unidos Mexicanos	**52 358**	**123**	**17 139**	**10 483**	**24 391**	**222**	**156 556**	**2 052**	**33 699**	**23 771**	**96 237**	**797**
Aguascalientes	780	3	186	145	379	67	3 542	58	813	541	2 130	0
Baja California	1 858	1	588	383	870	16	3 889	45	805	685	2 353	1
Baja California Sur	425	0	143	84	198	0	1 067	3	183	159	722	0
Campeche	560	1	165	121	270	3	2 011	38	442	305	1 224	2
Coahuila de Zaragoza	1 933	8	612	421	889	3	6 280	127	1 423	871	3 859	0
Colima	498	2	159	81	253	3	1 255	18	264	205	768	0
Chiapas	1 202	0	466	240	495	1	2 717	72	618	496	1 525	6
Chihuahua	3 727	5	1 157	748	1 771	46	8 976	210	2 015	1 280	4 846	625
Ciudad de México	7 265	21	2 472	1 417	3 342	13	12 720	152	3 285	1 746	7 537	0
Durango	1 054	9	347	221	477	0	2 068	30	444	333	1 254	7
Guanajuato	2 077	18	705	403	945	6	9 545	193	2 285	1 391	5 614	62
Guerrero	915	0	268	181	464	2	3 613	30	581	587	2 414	1
Hidalgo	458	1	153	89	215	0	2 785	24	600	387	1 774	0
Jalisco	2 566	0	837	552	1 173	4	4 944	18	1 078	795	3 046	7
México	6 032	5	1 842	1 217	2 964	4	19 409	362	4 317	2 942	11 746	42
Michoacán de Ocampo	1 555	12	608	296	636	3	5 235	97	1 000	766	3 372	0
Morelos	596	0	157	110	329	0	1 407	24	253	197	933	0
Nayarit	556	1	182	90	283	0	1 631	30	311	268	1 021	1
Nuevo León	2 653	2	984	544	1 119	4	16 373	129	3 103	2 455	10 685	1
Oaxaca	488	2	143	106	237	0	2 184	12	375	363	1 434	0
Puebla	1 652	6	510	325	799	12	4 313	36	835	717	2 725	0
Querétaro	646	0	209	135	295	7	2 866	35	549	453	1 829	0
Quintana Roo	795	0	259	198	338	0	3 052	46	673	488	1 824	21
San Luis Potosí	755	7	176	157	415	0	4 417	54	843	687	2 832	1
Sinaloa	1 566	11	503	285	764	3	7 161	46	1 656	1 082	4 377	0
Sonora	1 915	0	690	415	790	20	5 650	32	1 230	864	3 524	0
Tabasco	1 003	0	288	209	505	1	1 720	13	388	287	1 032	0
Tamaulipas	1 525	2	458	294	770	1	6 395	66	1 224	961	4 130	14
Tlaxcala	145	0	43	28	74	0	734	5	131	87	511	0
Veracruz de Ignacio de la Llav	3 022	3	1 045	563	1 409	2	3 909	17	890	578	2 418	6
Yucatán	1 331	0	491	280	560	0	2 433	18	602	427	1 386	0
Zacatecas	805	3	293	145	363	1	2 255	12	483	368	1 392	0

Divorcios por entidad federativa de registro según duración legal del matrimonio 2000, 2018 y 2019

Cuadro 2.15
2a. parte y última

Entidad federativa	2019 P/					
	Total	Menos de 1 año	1 a 5 años	6 a 9 años	10 y más años	No especificado
Estados Unidos Mexicanos	**160 107**	**2 360**	**33 574**	**24 518**	**98 846**	**809**
Aguascalientes	3 367	80	753	506	2 020	8
Baja California	4 144	50	872	728	2 493	1
Baja California Sur	1 036	4	211	157	664	0
Campeche	2 544	51	527	390	1 576	0
Coahuila de Zaragoza	7 522	158	1 655	1 102	4 601	6
Colima	1 241	10	232	191	808	0
Chiapas	3 085	73	658	497	1 844	13
Chihuahua	8 897	140	2 065	1 338	4 757	597
Ciudad de México	12 221	217	3 001	1 807	7 195	1
Durango	1 988	36	394	291	1 258	9
Guanajuato	10 550	226	2 501	1 562	6 187	74
Guerrero	3 679	21	558	602	2 494	4
Hidalgo	3 465	44	702	500	2 206	13
Jalisco	5 444	20	1 162	878	3 380	4
México	20 295	427	4 398	3 050	12 388	32
Michoacán de Ocampo	5 680	105	1 042	828	3 705	0
Morelos	1 694	25	285	234	1 150	0
Nayarit	1 516	28	327	263	898	0
Nuevo León	14 394	152	2 574	2 196	9 455	17
Oaxaca	2 473	18	353	439	1 663	0
Puebla	3 971	40	788	582	2 560	1
Querétaro	2 725	48	538	422	1 716	1
Quintana Roo	3 057	58	681	510	1 797	11
San Luis Potosí	3 680	60	724	559	2 337	0
Sinaloa	8 183	76	1 834	1 209	5 064	0
Sonora	5 495	38	1 144	884	3 428	1
Tabasco	2 038	12	386	371	1 268	1
Tamaulipas	6 437	68	1 142	1 024	4 196	7
Tlaxcala	761	14	109	103	535	0
Veracruz de Ignacio de la Llave	3 351	7	822	467	2 050	5
Yucatán	2 564	36	561	429	1 538	0
Zacatecas	2 610	18	575	399	1 615	3

Fuente: INEGI. *Estadísticas de Nupcialidad.*

INEGI. Anuario estadístico y geográfico por entidad federativa 2020. 2021.

Divorcios por entidad federativa de registro según tipo de trámite 2000, 2018 y 2019

Cuadro 2.16

Entidad federativa	Total	Administrativo	Judicial									
			Total	Mutuo consentimiento	Abandono del hogar por más de 3 o 6 meses sin causa justificada	Sevicia, amenazas o injurias o la violencia intrafamiliar	Separación por dos años o más independientemente del motivo	Incompatibilidad de caracteres	Separación del hogar conyugal por más de un año, con o sin causa o no justificada	Negativa a contribuir voluntariamente o por sentencia del juez familiar al sostenimiento del hogar	Otras causas a/	No especificado
2000												
Estados Unidos Mexicanos	**52 358**	**8 307**	**44 051**	**29 630**	**4 649**	**970**	**3 767**	**565**	**2 812**	**764**	**808**	**86**
Aguascalientes	780	63	717	558	121	17	0	0	7	0	14	0
Baja California	1 858	645	1 213	885	273	16	0	0	10	15	14	0
Baja California Sur	425	72	353	285	23	5	0	0	27	0	12	1
Campeche	560	130	430	243	20	3	0	0	148	5	11	0
Coahuila de Zaragoza	1 933	0	1 933	1 523	250	64	0	0	8	40	43	5
Colima	498	25	473	324	115	7	0	0	10	6	11	0
Chiapas	1 202	418	784	653	64	1	0	0	32	0	34	0
Chihuahua	3 727	0	3 727	2 925	0	69	0	368	319	15	31	0
Ciudad de México	7 265	1 969	5 296	1 880	488	205	1 738	0	456	409	104	16
Durango	1 054	93	961	457	388	87	0	0	0	10	19	0
Guanajuato	2 077	0	2 077	946	303	66	0	0	696	11	52	3
Guerrero	915	195	720	463	47	3	0	67	119	2	15	4
Hidalgo	458	0	458	329	62	16	0	0	19	12	16	4
Jalisco	2 566	0	2 566	2 413	80	10	0	10	8	8	32	5
México	6 032	944	5 088	2 914	269	153	1 441	0	115	128	67	1
Michoacán de Ocampo	1 555	536	1 019	364	525	50	0	0	28	6	46	0
Morelos	596	0	596	474	35	10	0	0	53	6	18	0
Nayarit	556	132	424	285	16	3	108	0	6	0	3	3
Nuevo León	2 653	791	1 862	1 613	170	35	0	0	14	6	22	2
Oaxaca	488	0	488	407	55	3	0	0	3	1	19	0
Puebla	1 652	169	1 483	1 006	418	13	0	0	0	10	15	21
Querétaro	646	140	506	262	76	12	32	0	48	30	36	10
Quintana Roo	795	184	611	473	43	18	0	53	0	2	22	0
San Luis Potosí	755	0	755	185	141	24	0	0	365	18	22	0
Sinaloa	1 566	0	1 566	1 115	338	40	0	0	12	7	53	1
Sonora	1 915	0	1 915	1 893	12	1	0	0	4	0	3	2
Tabasco	1 003	235	768	674	18	1	0	0	68	0	7	0
Tamaulipas	1 525	0	1 525	1 011	65	18	300	0	103	11	16	1
Tlaxcala	145	0	145	73	23	7	0	32	0	2	8	0
Veracruz de Ignacio de la Llave	3 022	1 052	1 970	1 670	43	1	148	0	80	0	21	7
Yucatán	1 331	514	817	739	5	0	0	35	31	0	7	0
Zacatecas	805	0	805	588	163	12	0	0	23	4	15	0

(Continúa)

Divorcios por entidad federativa de registro según tipo de trámite 2000, 2018 y 2019

Cuadro 2.16

Entidad federativa	Total	Administrativo	Judicial									
			Total	Mutuo consentimiento	Abandono del hogar por más de 3 o 6 meses sin causa justificada	Sevicia, amenazas o injurias o la violencia intrafamiliar	Separación por dos años o más independientemente del motivo	Incompatibilidad de caracteres	Separación del hogar conyugal por más de un año, con o sin causa o no justificada	Negativa a contribuir voluntariamente o por sentencia del juez familiar al sostenimiento del hogar	Otras causas a/	No especificado
2018												
Estados Unidos Mexicanos	**156 556**	**13 968**	**142 588**	**42 458**	**533**	**293**	**2 259**	**271**	**1 414**	**89**	**94 835**	**436**
Aguascalientes	3 542	2	3 540	53	0	0	0	0	0	0	3 487	0
Baja California	3 889	242	3 647	2 406	48	26	593	0	89	14	471	0
Baja California Sur	1 067	125	942	400	9	14	46	0	7	0	466	0
Campeche	2 011	39	1 972	240	0	0	4	0	0	0	1 728	0
Coahuila de Zaragoza	6 280	259	6 021	0	0	0	0	0	0	0	6 020	1
Colima	1 255	14	1 241	302	14	0	26	0	29	0	870	0
Chiapas	2 717	718	1 999	893	81	7	173	0	69	2	765	9
Chihuahua	8 976	56	8 920	8 604	70	17	5	91	13	2	47	71
Ciudad de México	12 720	3 330	9 390	1	0	0	0	0	0	0	9 386	3
Durango	2 068	193	1 875	521	0	101	0	0	29	15	872	337
Guanajuato	9 545	0	9 545	6 480	8	6	32	0	8	4	3 007	0
Guerrero	3 613	156	3 457	496	27	5	7	139	216	0	2 566	1
Hidalgo	2 785	0	2 785	886	0	0	0	0	0	0	1 898	1
Jalisco	4 944	960	3 984	3 372	27	6	63	39	30	23	424	0
México	19 409	1 075	18 334	3 156	1	0	57	0	0	0	15 119	1
Michoacán de Ocampo	5 235	1 765	3 470	562	26	6	7	0	239	0	2 630	0
Morelos	1 407	82	1 325	328	35	3	15	0	89	3	851	1
Nayarit	1 631	201	1 430	598	1	0	61	0	8	0	762	0
Nuevo León	16 373	356	16 017	1 851	6	3	333	0	0	0	13 823	1
Oaxaca	2 184	194	1 990	575	14	7	279	0	36	5	1 074	0
Puebla	4 313	239	4 074	8	0	0	0	0	0	0	4 065	1
Querétaro	2 866	108	2 758	844	23	22	38	0	13	8	1 810	0
Quintana Roo	3 052	335	2 717	510	1	0	5	2	1	0	2 197	1
San Luis Potosí	4 417	0	4 417	1 629	30	9	353	0	39	2	2 352	3
Sinaloa	7 161	118	7 043	0	0	0	0	0	0	0	7 043	0
Sonora	5 650	0	5 650	2 936	4	25	0	0	93	4	2 586	2
Tabasco	1 720	287	1 433	1 042	23	7	49	0	152	0	157	3
Tamaulipas	6 395	110	6 285	1 045	0	1	28	0	4	0	5 207	0
Tlaxcala	734	83	651	73	2	0	1	0	0	0	575	0
Veracruz de Ignacio de la Llave	3 909	2 067	1 842	1 013	30	10	84	0	46	3	656	0
Yucatán	2 433	854	1 579	414	1	1	0	0	0	0	1 163	0
Zacatecas	2 255	0	2 255	1 220	52	17	0	0	204	4	758	0

Divorcios por entidad federativa de registro según tipo de trámite 2000, 2018 y 2019

Cuadro 2.16

Entidad federativa	Total	Administrativo	Judicial									
			Total	Mutuo consentimiento	Abandono del hogar por más de 3 o 6 meses sin causa justificada	Sevicia, amenazas o injurias o la violencia intrafamiliar	Separación por dos años o más independientemente del motivo	Incompatibilidad de caracteres	Separación del hogar conyugal por más de un año, con o sin causa o no justificada	Negativa a contribuir voluntariamente o por sentencia del juez familiar al sostenimiento del hogar	Otras causas a/	No especificado
2019 P/												
Estados Unidos Mexicanos	**160 107**	**14 402**	**145 705**	**41 079**	**401**	**189**	**1 125**	**393**	**1 079**	**60**	**101 171**	**208**
Aguascalientes	3 367	2	3 365	64	1	0	0	0	0	0	3 300	0
Baja California	4 144	243	3 901	2 482	38	11	476	0	67	16	811	0
Baja California Sur	1 036	130	906	371	4	5	12	0	2	0	512	0
Campeche	2 544	49	2 495	252	1	0	2	0	0	0	2 238	2
Coahuila de Zaragoza	7 522	276	7 246	1	0	0	0	0	0	0	7 240	5
Colima	1 241	5	1 236	149	2	0	7	0	2	0	1 076	0
Chiapas	3 085	742	2 343	711	107	3	95	0	95	1	1 327	4
Chihuahua	8 897	50	8 847	8 648	53	3	0	77	9	0	50	7
Ciudad de México	12 221	3 252	8 969	2	0	0	0	0	0	0	8 967	0
Durango	1 988	182	1 806	411	0	88	0	0	19	7	1 103	178
Guanajuato	10 550	0	10 550	6 821	3	2	12	0	2	0	3 710	0
Guerrero	3 679	126	3 553	621	21	3	1	189	254	1	2 460	3
Hidalgo	3 465	0	3 465	1 087	0	0	0	0	0	0	2 376	2
Jalisco	5 444	1 152	4 292	3 224	18	7	38	127	21	9	848	0
México	20 295	1 191	19 104	3 393	4	2	7	0	0	0	15 698	0
Michoacán de Ocampo	5 680	1 734	3 946	631	17	3	3	0	154	0	3 138	0
Morelos	1 694	76	1 618	342	6	2	19	0	8	1	1 240	0
Nayarit	1 516	210	1 306	617	1	2	20	0	1	0	665	0
Nuevo León	14 394	416	13 978	1 211	0	1	185	0	0	0	12 580	1
Oaxaca	2 473	172	2 301	392	4	2	83	0	3	0	1 817	0
Puebla	3 971	216	3 755	0	1	0	2	0	0	0	3 752	0
Querétaro	2 725	107	2 618	743	11	13	19	0	7	5	1 819	1
Quintana Roo	3 057	329	2 728	436	31	1	3	0	0	0	2 256	1
San Luis Potosí	3 680	0	3 680	1 354	9	1	49	0	14	14	2 238	1
Sinaloa	8 183	91	8 092	0	0	0	0	0	0	0	8 092	0
Sonora	5 495	0	5 495	2 806	0	8	0	0	61	2	2 617	1
Tabasco	2 038	278	1 760	1 266	17	13	50	0	206	1	207	0
Tamaulipas	6 437	83	6 354	861	2	0	13	0	0	1	5 476	1
Tlaxcala	761	77	684	77	0	0	0	0	0	0	607	0
Veracruz de Ignacio de la Llave	3 351	2 376	975	520	11	5	29	0	33	2	375	0
Yucatán	2 564	814	1 750	294	1	1	0	0	0	0	1 454	0
Zacatecas	2 610	23	2 587	1 292	38	13	0	0	121	0	1 122	1

a/ Incluye adulterio o infidelidad sexual; alumbramiento ilegítimo; propuesta de prostitución; incitación a la violencia; corrupción y/o maltrato a los hijos; enfermedad crónica o incurable y la impotencia y/o esterilidad incurable; enajenación mental incurable o el estado de interdicción declarado por sentencia; declaración de ausencia o presunción de muerte; acusación calumniosa; haber cometido delito doloso o infamante; hábitos de juego; embriaguez o drogas; cometer un acto delictivo contra el cónyuge; bigamia, no acompañar la mujer a su marido cuando cambie de residencia dentro o fuera del país; si un cónyuge solicitó el divorcio por causa injustificada el demandado puede divorciarse tres meses después de la última sentencia impedir uno de los cónyuges a otro desempeñar una actividad lícita, voluntario unilateral y fecundación asistida sin consentimiento del cónyuge; Bisexualidad manifestada o intención o cambio de sexo por tratamiento médico o quirúrgico.

Fuente: INEGI. *Estadísticas de Nupcialidad.*

INEGI. Anuario estadístico y geográfico por entidad federativa 2020. 2021.

Defunciones generales por ámbito geográfico de registro, de ocurrencia y de residencia habitual del fallecido 2000, 2018 y 2019

Cuadro 2.17
1a. parte

Ámbito geográfico	2000			2018		
	Registradas	Ocurridas	Residencia habitual del fallecido	Registradas	Ocurridas	Residencia habitual del fallecido
Total	**437 667**	**437 667**	**437 667**	**722 611**	**722 611**	**722 611**
Aguascalientes	3 917	3 966	3 728	6 429	6 486	6 226
Baja California	11 736	11 667	11 364	22 248	22 131	20 501
Baja California Sur	1 694	1 686	1 697	3 568	3 532	3 447
Campeche	2 361	2 355	2 526	4 766	4 662	4 835
Coahuila de Zaragoza	10 314	10 262	10 229	17 629	17 021	17 013
Colima	2 366	2 371	2 412	4 895	4 817	4 533
Chiapas	14 936	14 921	15 253	27 213	26 758	27 263
Chihuahua	15 717	15 175	15 358	25 179	24 593	23 836
Ciudad de México	57 513	57 603	46 029	76 999	76 712	63 213
Durango	5 489	5 433	5 699	9 742	9 032	9 311
Guanajuato	21 107	21 128	21 401	36 184	36 008	35 880
Guerrero	10 055	10 001	10 432	18 711	17 883	18 410
Hidalgo	8 669	8 538	9 113	15 633	15 491	15 945
Jalisco	31 560	31 571	30 936	49 415	48 788	47 097
México	43 407	43 209	52 564	77 631	77 580	86 654
Michoacán de Ocampo	17 836	17 617	18 304	27 194	26 665	27 279
Morelos	6 642	6 632	6 703	12 453	12 376	12 319
Nayarit	3 931	3 919	4 087	6 535	6 352	6 487
Nuevo León	17 031	16 868	16 122	29 686	29 132	27 818
Oaxaca	16 724	16 721	17 092	24 661	24 442	25 073
Puebla	26 031	26 114	26 034	38 532	38 071	37 855
Querétaro	6 278	6 273	6 028	10 967	10 927	10 569
Quintana Roo	2 244	2 233	2 335	7 246	7 142	7 062
San Luis Potosí	9 992	9 992	10 032	16 677	16 436	16 424
Sinaloa	10 015	9 982	10 053	16 481	16 065	16 011
Sonora	10 627	10 635	10 468	18 459	18 067	17 644
Tabasco	7 428	7 428	7 188	14 099	13 965	13 548
Tamaulipas	12 203	12 226	11 719	20 506	19 836	19 596
Tlaxcala	4 035	4 013	4 253	6 806	6 764	6 946
Veracruz de Ignacio de la Llave	31 234	31 239	31 927	52 780	52 441	53 395
Yucatán	8 405	8 429	8 060	13 594	13 491	13 017
Zacatecas	6 170	5 998	6 340	9 693	9 382	9 596
En el extranjero	NA	1 462	2 181	NA	9 563	1 127
No especificado	ND	ND	ND	0	0	16 681

INEGI. Anuario estadístico y geográfico por entidad federativa 2020. 2021.

Defunciones generales por ámbito geográfico de registro, de ocurrencia y de residencia habitual del fallecido 2000, 2018 y 2019

Cuadro 2.17
2a. parte y última

Ámbito geográfico	2019 P/ Registradas	Ocurridas	Residencia habitual del fallecido
Total	**747 784**	**747 784**	**747 784**
Aguascalientes	7 014	7 018	6 768
Baja California	23 103	22 906	20 924
Baja California Sur	3 638	3 620	3 556
Campeche	5 020	4 939	5 121
Coahuila de Zaragoza	18 050	17 825	17 794
Colima	5 333	4 897	4 566
Chiapas	27 971	27 887	28 317
Chihuahua	26 180	25 439	24 964
Ciudad de México	77 353	76 925	63 334
Durango	10 074	9 804	10 128
Guanajuato	37 703	37 484	37 347
Guerrero	19 414	18 902	19 448
Hidalgo	15 956	15 930	16 414
Jalisco	51 210	50 902	49 830
México	80 419	80 393	89 390
Michoacán de Ocampo	28 614	28 385	28 982
Morelos	13 637	13 647	13 563
Nayarit	6 778	6 741	6 956
Nuevo León	31 065	31 034	29 711
Oaxaca	25 652	25 539	26 090
Puebla	39 032	38 923	38 860
Querétaro	11 203	11 134	10 816
Quintana Roo	7 581	7 484	7 417
San Luis Potosí	16 830	16 688	16 697
Sinaloa	16 788	16 712	16 496
Sonora	19 112	19 015	18 485
Tabasco	15 179	15 147	14 679
Tamaulipas	20 855	20 290	19 703
Tlaxcala	6 763	6 756	6 952
Veracruz de Ignacio de la Llave	56 374	56 231	57 220
Yucatán	13 969	13 949	13 483
Zacatecas	9 914	9 754	9 990
En el extranjero	NA	NA	1 456
No especificado	0	5 484	12 327

Fuente: INEGI. *Estadísticas de Mortalidad.*

Defunciones generales por ámbito geográfico de residencia habitual del fallecido según tamaño de localidad 2000, 2018 y 2019

Cuadro 2.18
1a. parte

Ámbito geográfico	2000				2018			
	Total	Localidades de 2 500 y más habitantes	Localidades menores de 2 500	No especificado	Total	Localidades de 2 500 y más habitantes	Localidades menores de 2 500 habitantes	No especificado
Total	**437 667**	**333 980**	**97 870**	**5 817**	**722 611**	**552 024**	**130 382**	**40 205**
Aguascalientes	3 728	3 139	583	6	6 226	5 335	826	65
Baja California	11 364	9 979	853	532	20 501	19 506	774	221
Baja California Sur	1 697	1 398	292	7	3 447	3 103	315	29
Campeche	2 526	2 140	363	23	4 835	3 866	893	76
Coahuila de Zaragoza	10 229	9 110	1 080	39	17 013	15 437	1 323	253
Colima	2 412	2 009	387	16	4 533	3 948	479	106
Chiapas	15 253	8 059	6 996	198	27 263	14 750	11 723	790
Chihuahua	15 358	12 510	2 698	150	23 836	20 855	2 646	335
Ciudad de México	46 029	45 151	231	647	63 213	62 899	11	303
Durango	5 699	3 713	1 971	15	9 311	6 597	2 078	636
Guanajuato	21 401	15 714	5 642	45	35 880	26 629	8 220	1 031
Guerrero	10 432	6 559	3 791	82	18 410	12 308	5 618	484
Hidalgo	9 113	5 014	4 057	42	15 945	8 398	6 774	773
Jalisco	30 936	26 557	4 143	236	47 097	40 759	4 855	1 483
México	52 564	43 889	8 242	433	86 654	75 822	8 628	2 204
Michoacán de Ocampo	18 304	13 312	4 898	94	27 279	19 459	6 984	836
Morelos	6 703	5 548	1 103	52	12 319	11 237	812	270
Nayarit	4 087	2 927	1 142	18	6 487	4 477	1 865	145
Nuevo León	16 122	15 353	662	107	27 818	25 329	977	1 512
Oaxaca	17 092	7 672	9 281	139	25 073	11 862	10 730	2 481
Puebla	26 034	17 317	8 548	169	37 855	26 187	9 562	2 106
Querétaro	6 028	4 007	1 986	35	10 569	7 689	2 519	361
Quintana Roo	2 335	1 992	288	55	7 062	6 208	761	93
San Luis Potosí	10 032	6 192	3 818	22	16 424	10 629	5 231	564
Sinaloa	10 053	6 699	3 325	29	16 011	11 620	3 993	398
Sonora	10 468	8 615	1 736	117	17 644	14 982	2 269	393
Tabasco	7 188	3 864	3 283	41	13 548	7 931	5 042	575
Tamaulipas	11 719	10 029	1 637	53	19 596	17 177	1 643	776
Tlaxcala	4 253	3 458	770	25	6 946	5 448	1 265	233
Veracruz de Ignacio de la Llave	31 927	21 703	10 086	138	53 395	35 192	16 393	1 810
Yucatán	8 060	6 864	1 167	29	13 017	11 058	1 647	312
Zacatecas	6 340	3 487	2 811	42	9 596	5 327	3 526	743
En el extranjero	2 181	NA	NA	2 181	1 127	NA	NA	1 127
No especificado	ND	ND	ND	MD	16 681	ND	ND	16 681

INEGI. Anuario estadístico y geográfico por entidad federativa 2020. 2021.

Defunciones generales por ámbito geográfico de residencia habitual del fallecido según tamaño de localidad 2000, 2018 y 2019

Cuadro 2.18
2a. parte y última

Ámbito geográfico	2019 P/ Total	Localidades de 2 500 y más habitantes	Localidades menores de 2 500 habitantes	No especificado
Total	**747 784**	**578 889**	**147 889**	**21 006**
Aguascalientes	6 768	6 001	757	10
Baja California	20 924	19 885	985	54
Baja California Sur	3 556	3 222	330	4
Campeche	5 121	4 115	983	23
Coahuila de Zaragoza	17 794	16 608	1 056	130
Colima	4 566	4 023	539	4
Chiapas	28 317	15 178	13 044	95
Chihuahua	24 964	21 619	3 250	95
Ciudad de México	63 334	63 221	8	105
Durango	10 128	7 073	2 976	79
Guanajuato	37 347	28 030	9 244	73
Guerrero	19 448	12 742	6 602	104
Hidalgo	16 414	8 917	7 319	178
Jalisco	49 830	44 610	5 122	98
México	89 390	78 963	9 958	469
Michoacán de Ocampo	28 982	21 082	7 661	239
Morelos	13 563	12 520	980	63
Nayarit	6 956	4 853	2 036	67
Nuevo León	29 711	27 885	1 211	615
Oaxaca	26 090	11 600	11 660	2 830
Puebla	38 860	27 735	11 027	98
Querétaro	10 816	7 732	3 045	39
Quintana Roo	7 417	6 432	897	88
San Luis Potosí	16 697	10 649	5 945	103
Sinaloa	16 496	12 048	4 342	106
Sonora	18 485	15 746	2 706	33
Tabasco	14 679	8 431	5 918	330
Tamaulipas	19 703	17 451	1 888	364
Tlaxcala	6 952	5 637	1 306	9
Veracruz de Ignacio de la Llave	57 220	37 692	19 358	170
Yucatán	13 483	11 365	1 720	398
Zacatecas	9 990	5 824	4 016	150
En el extranjero	1 456	NA	NA	1 456
No especificado	12 327	ND	ND	12 327

Nota: Las localidades de 2 500 y más habitantes se refieren al medio urbano; las de menos de 2 500 habitantes, al medio rural.
Fuente: INEGI. *Estadísticas de Mortalidad.*

Defunciones generales por ámbito geográfico de residencia habitual del fallecido según grupo de edad y sexo 2000, 2018 y 2019

Cuadro 2.19

Ámbito geográfico	Total	Menores de un año				De uno y más años				Edad no especificada			
		Total	Hombres	Mujeres	No especificado	Total	Hombres	Mujeres	No especificado	Total	Hombres	Mujeres	No especificado
2000													
Total	**437 667**	**38 621**	**21 793**	**16 769**	**59**	**396 830**	**221 084**	**175 727**	**19**	**2 216**	**1 425**	**757**	**34**
Aguascalientes	3 728	382	221	160	1	3 329	1 779	1 550	0	17	8	9	0
Baja California	11 364	1 102	600	502	0	10 168	6 353	3 815	0	94	85	9	0
Baja California Sur	1 697	157	86	70	1	1 532	942	590	0	8	6	2	0
Campeche	2 526	185	104	81	0	2 301	1 349	952	0	40	25	14	1
Coahuila de Zaragoza	10 229	526	294	228	4	9 665	5 316	4 349	0	38	25	10	3
Colima	2 412	167	97	70	0	2 203	1 258	945	0	42	26	16	0
Chiapas	15 253	1 637	915	720	2	13 498	7 675	5 822	1	118	86	30	2
Chihuahua	15 358	1 218	709	502	7	14 033	8 251	5 778	4	107	81	25	1
Ciudad de México	46 029	3 127	1 767	1 353	7	42 869	21 788	21 080	1	33	19	14	0
Durango	5 699	137	85	52	0	5 531	3 123	2 407	1	31	16	15	0
Guanajuato	21 401	2 463	1 422	1 037	4	18 765	10 277	8 488	0	173	85	88	0
Guerrero	10 432	642	372	269	1	9 731	5 636	4 094	1	59	40	17	2
Hidalgo	9 113	790	433	357	0	8 265	4 616	3 649	0	58	34	22	2
Jalisco	30 936	2 326	1 310	1 016	0	28 478	15 407	13 070	1	132	76	54	2
México	52 564	7 259	4 072	3 174	13	45 237	25 010	20 227	0	68	37	24	7
Michoacán de Ocampo	18 304	1 157	683	472	2	17 073	9 648	7 423	2	74	42	30	2
Morelos	6 703	473	270	200	3	6 156	3 407	2 749	0	74	51	21	2
Nayarit	4 087	172	98	74	0	3 901	2 239	1 662	0	14	10	4	0
Nuevo León	16 122	1 063	613	447	3	14 937	8 153	6 784	0	122	80	42	0
Oaxaca	17 092	1 403	806	597	0	15 597	8 660	6 932	5	92	71	19	2
Puebla	26 034	3 713	2 040	1 669	4	22 233	12 212	10 020	1	88	53	35	0
Querétaro	6 028	676	373	303	0	5 288	2 994	2 294	0	64	30	34	0
Quintana Roo	2 335	337	177	160	0	1 947	1 231	716	0	51	40	8	3
San Luis Potosí	10 032	861	480	381	0	9 146	5 107	4 039	0	25	15	9	1
Sinaloa	10 053	289	145	144	0	9 727	5 822	3 904	1	37	23	14	0
Sonora	10 468	865	487	378	0	9 565	5 666	3 898	1	38	31	7	0
Tabasco	7 188	812	492	320	0	6 339	3 775	2 564	0	37	32	5	0
Tamaulipas	11 719	721	395	322	4	10 920	6 087	4 833	0	78	49	28	1
Tlaxcala	4 253	590	337	253	0	3 634	2 004	1 630	0	29	20	9	0
Veracruz de Ignacio de la Llave	31 927	2 323	1 312	1 011	0	29 434	16 519	12 915	0	170	123	44	3
Yucatán	8 060	553	308	244	1	7 366	3 974	3 392	0	141	70	71	0
Zacatecas	6 340	463	271	190	2	5 818	3 307	2 511	0	59	33	26	0
En el extranjero	2 181	32	19	13	0	2 144	1 499	645	0	5	3	2	0
2018													
Total	**722 611**	**23 451**	**13 027**	**10 340**	**84**	**694 293**	**390 528**	**303 716**	**49**	**4 867**	**4 181**	**443**	**243**
Aguascalientes	6 226	232	121	110	1	5 993	3 311	2 682	0	1	1	0	0
Baja California	20 501	526	276	248	2	19 927	12 574	7 349	4	48	38	7	3
Baja California Sur	3 447	134	81	52	1	3 306	1 952	1 354	0	7	6	1	0
Campeche	4 835	179	104	74	1	4 654	2 670	1 984	0	2	2	0	0
Coahuila de Zaragoza	17 013	637	339	293	5	16 361	8 873	7 488	0	15	12	3	0
Colima	4 533	101	66	35	0	4 428	2 723	1 705	0	4	4	0	0
Chiapas	27 263	1 382	756	623	3	25 862	13 988	11 874	0	19	17	2	0
Chihuahua	23 836	790	414	372	4	23 033	13 622	9 409	2	13	12	0	1
Ciudad de México	63 213	1 226	669	551	6	61 976	31 913	30 063	0	11	10	1	0
Durango	9 311	337	188	147	2	8 972	4 990	3 982	0	2	0	1	1
Guanajuato	35 880	1 223	634	581	8	34 653	19 912	14 741	0	4	4	0	0
Guerrero	18 410	627	347	280	0	17 744	10 204	7 539	1	39	34	5	0
Hidalgo	15 945	479	263	215	1	15 459	8 423	7 036	0	7	5	2	0
Jalisco	47 097	1 457	860	591	6	45 561	25 783	19 777	1	79	69	9	1
México	86 654	3 398	1 888	1 502	8	83 250	46 394	36 856	0	6	6	0	0
Michoacán de Ocampo	27 279	783	451	331	1	26 483	15 159	11 324	0	13	10	3	0
Morelos	12 319	296	175	118	3	12 004	6 732	5 272	0	19	16	2	1
Nayarit	6 487	181	102	79	0	6 304	3 670	2 634	0	2	0	2	0
Nuevo León	27 818	987	552	430	5	26 798	15 108	11 690	0	33	29	4	0
Oaxaca	25 073	702	391	311	0	24 368	13 043	11 325	0	3	3	0	0
Puebla	37 855	1 651	913	735	3	36 200	19 348	16 849	3	4	2	2	0
Querétaro	10 569	390	225	165	0	10 179	5 717	4 462	0	0	0	0	0
Quintana Roo	7 062	313	157	156	0	6 745	4 203	2 542	0	4	3	1	0
San Luis Potosí	16 424	453	241	207	5	15 971	8 901	7 070	0	0	0	0	0
Sinaloa	16 011	501	320	178	3	15 506	9 303	6 203	0	4	2	2	0
Sonora	17 644	506	278	228	0	17 126	10 175	6 951	0	12	8	4	0
Tabasco	13 548	630	359	271	0	12 914	7 368	5 546	0	4	4	0	0
Tamaulipas	19 596	658	373	279	6	18 919	10 777	8 142	0	19	14	4	1
Tlaxcala	6 946	299	169	129	1	6 647	3 669	2 978	0	0	0	0	0
Veracruz de Ignacio de la Llave	53 395	1 399	771	626	2	51 975	28 217	23 758	0	21	17	4	0
Yucatán	13 017	373	200	172	1	12 642	6 878	5 764	0	2	1	1	0
Zacatecas	9 596	292	171	119	2	9 301	5 345	3 956	0	3	3	0	0
En el extranjero	1 127	6	4	2	0	1 121	771	350	0	0	0	0	0
No especificado	16 681	303	169	130	4	11 911	8 812	3 061	38	4 467	3 849	383	235

(Continúa)

Defunciones generales por ámbito geográfico de residencia habitual del fallecido según grupo de edad y sexo 2000, 2018 y 2019

Cuadro 2.19

Ámbito geográfico	Total	Menores de un año				De uno y más años				Edad no especificada			
		Total	Hombres	Mujeres	No especificado	Total	Hombres	Mujeres	No especificado	Total	Hombres	Mujeres	No especificado
2019 P/													
Total	**747 784**	**22 944**	**12 792**	**10 060**	**92**	**720 695**	**406 020**	**314 647**	**28**	**4 145**	**3 373**	**419**	**353**
Aguascalientes	6 768	264	152	109	3	6 503	3 579	2 924	0	1	1	0	0
Baja California	20 924	528	284	243	1	20 377	12 787	7 590	0	19	15	4	0
Baja California Sur	3 556	115	72	43	0	3 422	2 030	1 392	0	19	18	0	1
Campeche	5 121	204	114	89	1	4 913	2 808	2 105	0	4	3	1	0
Coahuila de Zaragoza	17 794	641	354	282	5	17 104	9 341	7 763	0	49	35	14	0
Colima	4 566	80	46	34	0	4 477	2 723	1 754	0	9	5	4	0
Chiapas	28 317	1 465	784	674	7	26 824	14 569	12 254	1	28	21	7	0
Chihuahua	24 964	843	471	369	3	24 102	14 358	9 743	1	19	13	6	0
Ciudad de México	63 334	1 181	694	485	2	62 142	32 324	29 818	0	11	6	5	0
Durango	10 128	376	217	156	3	9 739	5 387	4 352	0	13	6	7	0
Guanajuato	37 347	1 132	641	484	7	36 204	20 934	15 270	0	11	11	0	0
Guerrero	19 448	679	394	282	3	18 726	10 782	7 944	0	43	34	9	0
Hidalgo	16 414	473	277	194	2	15 928	8 850	7 078	0	13	10	3	0
Jalisco	49 830	1 412	803	600	9	48 367	27 543	20 824	0	51	35	15	1
México	89 390	3 169	1 764	1 395	10	86 214	47 534	38 680	0	7	5	2	0
Michoacán de Ocampo	28 982	853	449	400	4	28 121	16 322	11 799	0	8	5	3	0
Morelos	13 563	271	146	123	2	13 284	7 614	5 670	0	8	7	1	0
Nayarit	6 956	196	110	85	1	6 748	3 885	2 863	0	12	6	6	0
Nuevo León	29 711	920	497	419	4	28 773	16 233	12 540	0	18	14	4	0
Oaxaca	26 090	693	379	313	1	25 394	13 600	11 794	0	3	3	0	0
Puebla	38 860	1 620	929	689	2	37 228	20 039	17 189	0	12	9	3	0
Querétaro	10 816	379	207	171	1	10 432	5 787	4 645	0	5	5	0	0
Quintana Roo	7 417	300	167	132	1	7 112	4 349	2 763	0	5	5	0	0
San Luis Potosí	16 697	459	260	196	3	16 232	9 049	7 183	0	6	3	2	1
Sinaloa	16 496	437	227	209	1	16 038	9 566	6 472	0	21	12	9	0
Sonora	18 485	503	291	211	1	17 915	10 790	7 122	3	67	19	3	45
Tabasco	14 679	555	316	238	1	14 120	8 061	6 059	0	4	2	2	0
Tamaulipas	19 703	652	373	275	4	19 025	10 801	8 224	0	26	20	6	0
Tlaxcala	6 952	267	149	118	0	6 684	3 637	3 047	0	1	1	0	0
Veracruz de Ignacio de la Llave	57 220	1 378	732	644	2	55 829	30 521	25 308	0	13	12	1	0
Yucatán	13 483	321	173	147	1	13 154	7 228	5 926	0	8	8	0	0
Zacatecas	9 990	275	157	117	1	9 712	5 588	4 124	0	3	2	1	0
En el extranjero	1 456	9	4	5	0	1 443	1 004	439	0	4	3	1	0
No especificado	12 327	294	159	129	6	8 409	6 397	1 989	23	3 624	3 019	300	305

Fuente: INEGI. *Estadísticas de Mortalidad.*

Defunciones generales por ámbito geográfico de residencia habitual del fallecido según grupo quinquenal de edad 2000, 2018 y 2019

Cuadro 2.20
1a. parte

Ámbito geográfico	Total	Menores de 1 año	1 a 4 años	5 a 9 años	10 a 14 años	15 a 19 años	20 a 24 años	25 a 29 años	30 a 34 años	35 a 39 años	40 a 44 años
2000											
Total	**437 667**	**38 621**	**6 963**	**3 457**	**3 718**	**7 389**	**9 995**	**11 291**	**12 009**	**13 956**	**15 496**
Aguascalientes	3 728	382	69	39	39	68	67	87	85	121	113
Baja California	11 364	1 102	153	94	72	213	355	446	525	538	539
Baja California Sur	1 697	157	30	17	17	24	52	44	45	56	59
Campeche	2 526	185	23	33	21	33	72	87	70	96	111
Coahuila de Zaragoza	10 229	526	95	48	76	146	196	198	203	234	345
Colima	2 412	167	26	24	20	46	45	54	69	77	68
Chiapas	15 253	1 637	457	223	231	392	562	566	577	634	667
Chihuahua	15 358	1 218	215	114	101	317	399	455	475	557	611
Ciudad de México	46 029	3 127	365	184	218	509	754	1 039	1 135	1 307	1 587
Durango	5 699	137	49	30	29	99	136	135	134	149	172
Guanajuato	21 401	2 463	370	209	196	434	457	468	455	536	571
Guerrero	10 432	642	254	98	116	217	343	377	395	422	397
Hidalgo	9 113	790	151	81	91	160	176	214	235	291	340
Jalisco	30 936	2 326	430	224	267	467	635	700	786	806	943
México	52 564	7 259	929	389	446	923	1 321	1 486	1 590	1 921	2 162
Michoacán de Ocampo	18 304	1 157	279	200	185	368	436	462	477	580	559
Morelos	6 703	473	116	46	41	121	137	135	183	201	235
Nayarit	4 087	172	75	33	38	65	94	105	95	129	114
Nuevo León	16 122	1 063	149	102	87	215	282	318	327	422	494
Oaxaca	17 092	1 403	470	155	180	299	404	416	459	583	652
Puebla	26 034	3 713	612	231	248	404	514	565	651	786	924
Querétaro	6 028	676	103	46	63	123	136	167	163	225	234
Quintana Roo	2 335	337	44	28	30	45	98	111	103	134	112
San Luis Potosí	10 032	861	163	88	103	185	226	215	203	250	295
Sinaloa	10 053	289	112	60	87	182	259	307	311	283	314
Sonora	10 468	865	161	60	74	147	226	240	268	281	365
Tabasco	7 188	812	140	84	103	172	239	268	234	299	244
Tamaulipas	11 719	721	128	68	84	171	275	312	314	337	395
Tlaxcala	4 253	590	83	39	44	72	85	86	89	123	132
Veracruz de Ignacio de la Llave	31 927	2 323	494	260	263	517	636	777	890	1 107	1 198
Yucatán	8 060	553	99	57	56	90	116	141	180	188	244
Zacatecas	6 340	463	89	71	57	93	124	138	135	152	159
En el extranjero	2 181	32	30	22	35	72	138	172	148	131	141
2018											
Total	**722 611**	**23 451**	**4 605**	**2 468**	**3 171**	**9 323**	**14 968**	**17 325**	**17 817**	**20 544**	**25 447**
Aguascalientes	6 226	232	45	28	31	103	141	150	134	172	204
Baja California	20 501	526	105	69	74	301	656	779	790	933	1 140
Baja California Sur	3 447	134	32	18	13	38	79	89	110	118	140
Campeche	4 835	179	35	11	25	58	86	103	114	131	178
Coahuila de Zaragoza	17 013	637	88	46	68	170	218	266	274	371	556
Colima	4 533	101	22	16	16	69	135	182	195	209	201
Chiapas	27 263	1 382	474	215	199	400	587	623	655	784	978
Chihuahua	23 836	790	180	96	106	427	632	670	685	819	905
Ciudad de México	63 213	1 226	198	124	136	431	801	973	1 074	1 319	1 848
Durango	9 311	337	63	30	38	112	138	161	165	198	271
Guanajuato	35 880	1 223	220	108	173	710	1 098	1 193	1 130	1 193	1 369
Guerrero	18 410	627	135	64	85	350	610	628	565	630	736
Hidalgo	15 945	479	104	67	87	172	251	304	293	355	507
Jalisco	47 097	1 457	263	165	221	630	1 037	1 269	1 271	1 286	1 674
México	86 654	3 398	589	297	434	1 058	1 713	2 045	2 109	2 453	3 203
Michoacán de Ocampo	27 279	783	182	102	123	456	673	725	706	814	892
Morelos	12 319	296	76	32	51	170	280	311	313	321	426
Nayarit	6 487	181	58	23	26	88	141	166	173	199	200
Nuevo León	27 818	987	121	67	104	266	369	501	506	642	894
Oaxaca	25 073	702	172	84	126	249	412	472	539	596	787
Puebla	37 855	1 651	293	147	214	446	712	808	829	902	1 197
Querétaro	10 569	390	80	46	60	145	217	226	257	311	383
Quintana Roo	7 062	313	60	23	37	148	288	301	325	334	402
San Luis Potosí	16 424	453	97	66	66	235	312	357	327	358	457
Sinaloa	16 011	501	84	52	65	188	411	433	425	458	554
Sonora	17 644	506	82	52	77	219	328	439	420	570	670
Tabasco	13 548	630	109	56	77	167	310	388	404	440	502
Tamaulipas	19 596	658	100	48	67	278	410	424	439	514	685
Tlaxcala	6 946	299	49	23	24	91	143	167	127	178	207
Veracruz de Ignacio de la Llave	53 395	1 399	293	162	180	518	803	954	1 053	1 314	1 580
Yucatán	13 017	373	63	30	47	114	171	194	261	323	416
Zacatecas	9 596	292	64	48	45	176	247	242	229	248	285
En el extranjero	1 127	6	13	5	2	38	35	61	59	66	50
No especificado	16 681	303	56	48	74	302	524	721	861	985	950

(Continúa)

Defunciones generales por ámbito geográfico de residencia habitual del fallecido según grupo quinquenal de edad 2000, 2018 y 2019

Cuadro 2.20
1a. parte

Ámbito geográfico	Total	Menores de 1 año	1 a 4 años	5 a 9 años	10 a 14 años	15 a 19 años	20 a 24 años	25 a 29 años	30 a 34 años	35 a 39 años	40 a 44 años
2019 P/											
Total	**747 784**	**22 944**	**4 700**	**2 491**	**3 154**	**9 125**	**15 047**	**18 047**	**18 736**	**21 103**	**25 799**
Aguascalientes	6 768	264	50	37	31	73	128	178	176	169	247
Baja California	20 924	528	106	67	81	303	621	739	816	869	1 081
Baja California Sur	3 556	115	19	12	12	33	65	85	89	114	148
Campeche	5 121	204	31	23	25	49	77	105	117	124	183
Coahuila de Zaragoza	17 794	641	104	52	56	153	266	299	321	367	543
Colima	4 566	80	28	14	12	73	164	188	172	159	200
Chiapas	28 317	1 465	469	209	225	409	586	687	731	846	1 010
Chihuahua	24 964	843	169	82	124	448	782	747	763	813	1 011
Ciudad de México	63 334	1 181	214	111	164	404	763	997	1 128	1 320	1 824
Durango	10 128	376	65	34	35	106	158	178	166	216	262
Guanajuato	37 347	1 132	220	145	192	707	1 212	1 362	1 264	1 268	1 410
Guerrero	19 448	679	144	53	76	318	477	554	598	599	662
Hidalgo	16 414	473	100	63	75	200	294	355	364	453	524
Jalisco	49 830	1 412	258	145	184	649	1 073	1 254	1 326	1 385	1 700
México	89 390	3 169	580	300	411	1 073	1 695	2 144	2 181	2 598	3 186
Michoacán de Ocampo	28 982	853	180	93	106	455	730	857	889	910	1 007
Morelos	13 563	271	76	34	45	168	301	337	364	392	442
Nayarit	6 956	196	64	22	28	68	115	141	153	175	206
Nuevo León	29 711	920	146	79	100	254	455	540	523	726	937
Oaxaca	26 090	693	203	92	148	271	393	502	540	686	796
Puebla	38 860	1 620	318	143	176	466	671	791	818	997	1 299
Querétaro	10 816	379	73	40	50	124	219	269	292	320	419
Quintana Roo	7 417	300	69	34	41	138	277	329	329	338	399
San Luis Potosí	16 697	459	105	48	82	207	299	328	297	373	502
Sinaloa	16 496	437	83	46	51	223	359	391	399	440	533
Sonora	18 485	503	99	60	75	216	387	466	541	595	684
Tabasco	14 679	555	98	60	101	211	290	422	433	460	537
Tamaulipas	19 703	652	106	54	61	238	391	429	423	501	629
Tlaxcala	6 952	267	33	29	34	91	120	173	153	193	242
Veracruz de Ignacio de la Llave	57 220	1 378	287	192	206	500	815	1 073	1 145	1 298	1 627
Yucatán	13 483	321	68	35	44	92	167	208	273	340	405
Zacatecas	9 990	275	79	39	51	198	257	260	225	237	310
En el extranjero	1 456	9	10	11	13	43	89	88	96	95	76
No especificado	12 327	294	46	33	39	164	351	571	631	727	758

Defunciones generales por ámbito geográfico de residencia habitual del fallecido según grupo quinquenal de edad 2000, 2018 y 2019

Cuadro 2.20
2a. parte y última

Ámbito geográfico	45 a 49 años	50 a 54 años	55 a 59 años	60 a 64 años	65 a 69 años	70 a 74 años	75 a 79 años	80 a 84 años	85 y más años	No especificado
2000										
Total	**18 061**	**21 068**	**25 494**	**30 849**	**35 978**	**39 371**	**40 938**	**34 891**	**65 906**	**2 216**
Aguascalientes	142	167	190	244	296	344	326	279	653	17
Baja California	562	629	704	812	870	949	895	758	1 054	94
Baja California Sur	95	84	122	130	129	156	130	141	201	8
Campeche	114	110	127	193	177	215	244	229	346	40
Coahuila de Zaragoza	420	554	747	903	981	1 105	1 087	876	1 451	38
Colima	88	115	127	178	170	216	262	235	383	42
Chiapas	738	725	880	987	1 095	1 149	1 105	902	1 608	118
Chihuahua	644	723	979	1 196	1 334	1 439	1 460	1 173	1 841	107
Ciudad de México	1 872	2 304	2 721	3 307	4 123	4 702	4 991	4 288	7 463	33
Durango	209	275	330	491	578	628	652	471	964	31
Guanajuato	738	904	1 048	1 277	1 608	1 786	1 917	1 663	4 128	173
Guerrero	496	503	680	723	844	923	885	724	1 334	59
Hidalgo	377	459	591	610	735	757	800	734	1 463	58
Jalisco	1 143	1 338	1 690	1 982	2 364	2 751	3 162	3 079	5 711	132
México	2 602	2 821	3 303	3 713	4 142	4 143	4 238	3 108	6 000	68
Michoacán de Ocampo	682	795	929	1 165	1 454	1 715	1 854	1 635	3 298	74
Morelos	250	348	378	493	564	585	668	519	1 136	74
Nayarit	118	188	198	290	356	394	438	420	751	14
Nuevo León	539	778	1 046	1 355	1 515	1 657	1 698	1 413	2 540	122
Oaxaca	735	795	941	1 093	1 336	1 466	1 504	1 427	2 682	92
Puebla	1 066	1 165	1 381	1 648	1 966	1 991	2 160	1 882	4 039	88
Querétaro	280	282	352	385	449	484	497	420	879	64
Quintana Roo	128	122	118	128	138	161	156	109	182	51
San Luis Potosí	301	397	554	700	798	994	991	782	1 901	25
Sinaloa	364	487	546	772	878	1 055	1 076	933	1 701	37
Sonora	412	488	682	872	986	1 044	1 048	950	1 261	38
Tabasco	326	346	363	443	521	558	545	492	962	37
Tamaulipas	449	611	732	959	1 170	1 168	1 150	880	1 717	78
Tlaxcala	144	176	188	268	313	326	353	324	789	29
Veracruz de Ignacio de la Llave	1 420	1 659	2 007	2 478	2 826	3 016	2 925	2 456	4 505	170
Yucatán	291	350	420	510	607	731	942	920	1 424	141
Zacatecas	178	239	275	375	489	595	636	576	1 437	59
En el extranjero	138	131	145	169	166	168	143	93	102	5
2018										
Total	**31 219**	**38 609**	**48 061**	**56 338**	**60 751**	**66 364**	**71 830**	**74 702**	**130 751**	**4 867**
Aguascalientes	256	343	403	481	524	603	634	632	1 109	1
Baja California	1 292	1 507	1 655	1 661	1 646	1 683	1 715	1 575	2 346	48
Baja California Sur	176	203	274	301	299	316	317	281	502	7
Campeche	204	246	332	413	392	451	488	485	902	2
Coahuila de Zaragoza	739	964	1 277	1 532	1 644	1 779	1 835	1 875	2 659	15
Colima	231	233	287	377	341	396	403	389	726	4
Chiapas	1 215	1 531	1 887	2 004	2 141	2 352	2 787	2 620	4 410	19
Chihuahua	1 185	1 391	1 659	1 900	2 029	2 329	2 414	2 432	3 174	13
Ciudad de México	2 512	3 195	4 294	5 166	5 779	6 238	6 798	7 238	13 852	11
Durango	394	480	584	730	827	962	1 008	1 182	1 629	2
Guanajuato	1 492	1 775	1 988	2 469	2 703	2 967	3 209	3 606	7 250	4
Guerrero	816	951	1 214	1 309	1 408	1 555	1 705	1 844	3 139	39
Hidalgo	602	785	1 034	1 258	1 337	1 509	1 609	1 737	3 448	7
Jalisco	1 876	2 344	2 776	3 461	3 983	4 581	4 842	4 793	9 089	79
México	4 260	5 279	6 445	7 548	7 850	8 268	8 297	8 089	13 313	6
Michoacán de Ocampo	1 076	1 245	1 478	1 821	2 036	2 352	2 660	2 951	6 191	13
Morelos	487	631	813	987	1 111	1 084	1 210	1 309	2 392	19
Nayarit	227	274	394	447	516	641	677	743	1 311	2
Nuevo León	1 144	1 479	2 027	2 369	2 466	2 759	3 105	3 101	4 878	33
Oaxaca	939	1 163	1 503	1 718	1 927	2 219	2 616	3 113	5 733	3
Puebla	1 563	1 967	2 451	2 844	3 007	3 272	3 761	4 095	7 692	4
Querétaro	473	574	739	875	918	877	925	1 030	2 043	0
Quintana Roo	410	474	520	600	594	544	507	448	730	4
San Luis Potosí	607	771	993	1 125	1 251	1 478	1 656	1 912	3 903	0
Sinaloa	614	717	952	1 195	1 404	1 549	1 796	1 851	2 758	4
Sonora	803	924	1 293	1 476	1 614	1 749	1 883	1 856	2 671	12
Tabasco	615	772	989	1 161	1 121	1 122	1 267	1 309	2 105	4
Tamaulipas	861	1 206	1 470	1 632	1 721	1 848	2 012	2 062	3 142	19
Tlaxcala	300	380	448	546	547	607	634	714	1 462	0
Veracruz de Ignacio de la Llave	2 062	2 798	3 632	4 356	4 860	5 272	5 872	6 104	10 162	21
Yucatán	508	671	852	1 046	1 187	1 337	1 443	1 472	2 507	2
Zacatecas	328	426	502	584	690	813	972	1 108	2 294	3
En el extranjero	82	95	128	103	110	86	66	49	73	0
No especificado	870	815	768	843	768	766	707	697	1 156	4 467

(Continúa)

INEGI. Anuario estadístico y geográfico por entidad federativa 2020. 2021.

Defunciones generales por ámbito geográfico de residencia habitual del fallecido según grupo quinquenal de edad 2000, 2018 y 2019

Cuadro 2.20
2a. parte y última

Ámbito geográfico	45 a 49 años	50 a 54 años	55 a 59 años	60 a 64 años	65 a 69 años	70 a 74 años	75 a 79 años	80 a 84 años	85 y más años	No especificado
2019 P/										
Total	**32 924**	**39 897**	**49 877**	**59 134**	**64 167**	**69 800**	**74 325**	**77 501**	**134 868**	**4 145**
Aguascalientes	302	360	474	535	570	634	647	697	1 195	1
Baja California	1 346	1 472	1 707	1 828	1 757	1 785	1 728	1 607	2 464	19
Baja California Sur	160	222	243	345	344	330	345	311	545	19
Campeche	231	273	358	396	449	506	471	528	967	4
Coahuila de Zaragoza	817	1 021	1 285	1 639	1 804	1 921	1 996	1 855	2 605	49
Colima	226	240	293	366	352	371	432	390	797	9
Chiapas	1 226	1 455	1 963	2 149	2 291	2 448	2 930	2 738	4 452	28
Chihuahua	1 174	1 521	1 716	1 996	2 063	2 394	2 477	2 509	3 313	19
Ciudad de México	2 608	3 340	4 249	5 298	5 996	6 432	6 694	6 929	13 671	11
Durango	381	477	703	790	940	1 085	1 178	1 249	1 716	13
Guanajuato	1 595	1 854	2 227	2 525	2 848	3 177	3 270	3 607	7 321	11
Guerrero	801	927	1 132	1 408	1 548	1 632	1 909	2 190	3 698	43
Hidalgo	692	854	1 039	1 268	1 411	1 499	1 657	1 825	3 255	13
Jalisco	2 086	2 464	3 056	3 806	4 266	4 731	5 149	5 151	9 684	51
México	4 464	5 480	6 897	7 832	8 203	8 474	8 503	8 341	13 852	7
Michoacán de Ocampo	1 142	1 322	1 674	1 983	2 215	2 561	2 712	3 088	6 197	8
Morelos	580	649	884	1 095	1 144	1 254	1 292	1 499	2 728	8
Nayarit	253	334	393	493	601	712	744	777	1 469	12
Nuevo León	1 362	1 659	2 111	2 585	2 734	2 956	3 243	3 293	5 070	18
Oaxaca	948	1 177	1 560	1 744	2 037	2 263	2 799	3 228	6 007	3
Puebla	1 619	1 937	2 472	2 936	3 219	3 580	3 783	4 211	7 792	12
Querétaro	525	647	701	825	846	960	970	1 065	2 087	5
Quintana Roo	426	529	525	604	613	636	588	503	734	5
San Luis Potosí	621	819	1 025	1 179	1 291	1 542	1 735	1 963	3 816	6
Sinaloa	638	745	954	1 284	1 452	1 621	1 834	1 945	3 040	21
Sonora	882	1 036	1 246	1 632	1 661	1 763	1 897	1 953	2 722	67
Tabasco	698	838	1 087	1 238	1 309	1 294	1 404	1 338	2 302	4
Tamaulipas	866	1 158	1 512	1 700	1 744	1 908	2 028	2 103	3 174	26
Tlaxcala	274	342	453	498	562	586	626	725	1 550	1
Veracruz de Ignacio de la Llave	2 291	2 924	3 817	4 754	5 223	5 727	6 291	6 667	10 992	13
Yucatán	563	628	816	1 032	1 263	1 511	1 468	1 625	2 616	8
Zacatecas	403	431	556	614	707	891	1 032	1 119	2 303	3
En el extranjero	78	104	121	128	153	137	66	53	82	4
No especificado	646	658	628	629	551	479	427	419	652	3 624

Fuente: INEGI. *Estadísticas de Mortalidad.*

Relación de dependencia por entidad federativa
2018, 2019 y 2020

Cuadro 2.21

Por ciento

Entidad federativa	2018	2019	2020
Estados Unidos Mexicanos	**51.0**	**50.6**	**50.2**
Aguascalientes	51.5	50.8	50.2
Baja California	46.4	46.0	45.7
Baja California Sur	46.8	46.6	46.3
Campeche	50.5	50.2	49.9
Coahuila de Zaragoza	52.2	52.1	52.1
Colima	49.4	49.2	49.0
Chiapas	62.0	61.5	61.0
Chihuahua	50.4	49.9	49.5
Ciudad de México	41.4	41.3	41.3
Durango	55.4	54.7	54.1
Guanajuato	53.0	52.5	52.1
Guerrero	59.7	58.9	58.2
Hidalgo	53.3	52.9	52.5
Jalisco	51.7	51.2	50.7
México	46.8	46.5	46.2
Michoacán de Ocampo	57.0	56.7	56.4
Morelos	50.7	50.5	50.3
Nayarit	55.1	54.6	54.1
Nuevo León	47.3	47.0	46.7
Oaxaca	57.7	57.0	56.4
Puebla	54.5	53.9	53.3
Querétaro	48.6	48.2	47.8
Quintana Roo	45.0	44.6	44.2
San Luis Potosí	54.0	53.4	52.9
Sinaloa	50.5	50.1	49.7
Sonora	49.6	49.2	48.8
Tabasco	51.4	51.0	50.7
Tamaulipas	51.1	50.8	50.5
Tlaxcala	51.3	50.8	50.3
Veracruz de Ignacio de la Llave	52.1	51.8	51.6
Yucatán	48.1	47.7	47.3
Zacatecas	57.7	57.3	56.9

Fuente: CONAPO. *Proyecciones de la población de México y de las entidades federativas, 2016-2050.* En: www.gob.mx/conapo (11 de abril de 2020).

Indicadores demográficos seleccionados por entidad federativa 2019 y 2020

Cuadro 2.22

Entidad federativa	Tasa bruta de natalidad (Por cada 1 000 habitantes)	Tasa bruta de mortalidad (Por cada 1 000 habitantes)	Tasa global de fecundidad a/	Esperanza de vida al nacer (Años)	Relación divorcios/ matrimonios (Por cada 100 matrimonios)
2019					
Estados Unidos Mexicanos	**17.1**	**6.0**	**2.1**	**75.1**	**32**
Aguascalientes	17.5	5.1	2.1	75.8	48.6
Baja California	16.3	5.0	1.9	75.9	24.5
Baja California Sur	17.6	4.9	2.2	75.8	42.8
Campeche	18.1	5.8	2.1	74.7	55.2
Coahuila de Zaragoza	19.2	5.5	2.4	75.6	50.2
Colima	17.4	5.8	2.1	75.4	37.1
Chiapas	22.9	5.2	2.7	74.2	14.4
Chihuahua	16.9	5.6	2.1	75.3	53.6
Ciudad de México	11.6	7.3	1.5	76.5	44.5
Durango	17.9	5.9	2.2	75.0	26.6
Guanajuato	18.4	5.6	2.2	75.1	34.2
Guerrero	19.1	6.9	2.3	73.2	24.8
Hidalgo	17.2	6.3	2.1	75.0	38.3
Jalisco	17.3	5.8	2.1	75.4	15.2
México	16.0	5.5	1.9	75.4	32.0
Michoacán de Ocampo	19.0	6.4	2.3	74.7	26.9
Morelos	16.7	6.7	2.0	75.1	23.1
Nayarit	17.9	6.1	2.3	75.2	27.9
Nuevo León	16.4	5.6	2.0	75.8	56.0
Oaxaca	18.0	7.1	2.2	74.0	16.0
Puebla	18.4	6.0	2.2	74.7	23.2
Querétaro	17.5	5.1	2.0	75.5	30.8
Quintana Roo	17.8	4.3	2.0	75.4	28.5
San Luis Potosí	17.5	6.7	2.1	74.8	30.8
Sinaloa	16.3	6.3	2.0	75.0	50.1
Sonora	16.5	5.8	2.0	75.3	35.3
Tabasco	18.2	5.5	2.2	74.9	21.5
Tamaulipas	17.5	6.1	2.2	75.1	45.0
Tlaxcala	17.7	5.7	2.1	75.1	19.6
Veracruz de Ignacio de la Llave	16.5	7.1	2.1	74.4	11.8
Yucatán	15.9	6.5	1.9	74.6	26.4
Zacatecas	19.0	6.4	2.4	74.9	35.1
2020					
Estados Unidos Mexicanos	**16.8**	**6.1**	**2.1**	**75.2**	**ND**
Aguascalientes	17.1	5.1	2.0	75.9	ND
Baja California	15.9	5.1	1.9	76.0	ND
Baja California Sur	17.4	5.0	2.2	75.9	ND
Campeche	17.9	5.8	2.1	74.8	ND
Coahuila de Zaragoza	19.0	5.6	2.4	75.7	ND
Colima	17.1	5.8	2.1	75.5	ND
Chiapas	22.6	5.2	2.7	74.3	ND
Chihuahua	16.6	5.7	2.0	75.4	ND
Ciudad de México	11.4	7.4	1.5	76.6	ND
Durango	17.5	5.9	2.2	75.1	ND
Guanajuato	18.0	5.7	2.1	75.2	ND
Guerrero	18.6	6.9	2.3	73.3	ND
Hidalgo	16.9	6.3	2.1	75.1	ND
Jalisco	16.8	5.9	2.1	75.5	ND
México	15.7	5.6	1.9	75.5	ND
Michoacán de Ocampo	18.8	6.5	2.3	74.9	ND
Morelos	16.5	6.8	2.0	75.3	ND
Nayarit	17.5	6.1	2.2	75.3	ND
Nuevo León	16.2	5.6	2.0	75.9	ND
Oaxaca	17.8	7.1	2.2	74.2	ND
Puebla	18.1	6.0	2.1	74.9	ND
Querétaro	17.2	5.1	2.0	75.7	ND
Quintana Roo	17.4	4.4	2.0	75.5	ND
San Luis Potosí	17.2	6.7	2.1	74.9	ND
Sinaloa	16.0	6.4	2.0	75.1	ND
Sonora	16.2	5.9	2.0	75.4	ND
Tabasco	17.9	5.5	2.2	75.1	ND
Tamaulipas	17.3	6.2	2.2	75.3	ND
Tlaxcala	17.4	5.7	2.1	75.3	ND
Veracruz de Ignacio de la Llave	16.3	7.1	2.0	74.6	ND
Yucatán	15.6	6.5	1.9	74.7	ND
Zacatecas	18.7	6.4	2.4	75.1	ND

Nota: Estimaciones con base en la población total a mitad de año.

a/ Número medio de hijos que espera tener una mujer al final de su vida reproductiva de acuerdo con las tasas de fecundidad por edad observadas en un año dado.

Fuente: CONAPO. *Proyecciones de la población de México y de las entidades federativas, 2016-2050.* En: www.gob.mx/conapo (11 de abril de 2020).

INEGI. *Estadísticas de Nupcialidad.*

Indicadores seleccionados de pobreza por entidad federativa 2016 y 2018

Cuadro 2.23

Entidad federativa	Pobreza		Pobreza moderada		Pobreza extrema		Población no pobre y no vulnerable	
	Personas (Miles de personas)	Por ciento	Personas (Miles de personas)	Por ciento	Personas (Miles de personas)	Por ciento	Personas (Miles de personas)	Por ciento
2016								
Estados Unidos Mexicanos	**53 418.2**	**43.6**	**44 042.6**	**35.9**	**9 375.6**	**7.6**	**27 752.8**	**22.6**
Aguascalientes	369.7	28.2	339.5	25.9	30.2	2.3	434.8	33.2
Baja California	789.1	22.2	749.4	21.1	39.7	1.1	1 171.5	33.0
Baja California Sur	175.6	22.1	162.9	20.5	12.8	1.6	266.6	33.6
Campeche	405.0	43.8	343.4	37.1	61.6	6.7	186.0	20.1
Coahuila de Zaragoza	745.9	24.8	696.2	23.2	49.7	1.7	1 118.0	37.2
Colima	248.7	33.6	229.4	31.0	19.3	2.6	207.7	28.1
Chiapas	4 114.0	77.1	2 615.3	49.0	1 498.6	28.1	341.2	6.4
Chihuahua	1 150.0	30.6	1 029.1	27.4	120.9	3.2	1 162.7	30.9
Ciudad de México	2 434.4	27.6	2 279.3	25.8	155.1	1.8	3 239.5	36.7
Durango	643.3	36.0	593.7	33.2	49.6	2.8	442.1	24.7
Guanajuato	2 489.7	42.4	2 232.1	38.0	257.6	4.4	1 145.1	19.5
Guerrero	2 314.7	64.4	1 489.5	41.4	825.2	23.0	307.5	8.6
Hidalgo	1 478.8	50.6	1 244.6	42.6	234.3	8.0	374.6	12.8
Jalisco	2 560.6	31.8	2 415.7	30.0	144.9	1.8	2 240.1	27.8
México	8 230.2	47.9	7 173.2	41.7	1 057.0	6.1	3 651.4	21.2
Michoacán de Ocampo	2 565.9	55.3	2 130.5	45.9	435.3	9.4	561.5	12.1
Morelos	965.9	49.5	850.5	43.6	115.4	5.9	353.3	18.1
Nayarit	470.1	37.5	370.8	29.6	99.4	7.9	314.1	25.1
Nuevo León	737.8	14.2	706.3	13.6	31.5	0.6	2 374.7	45.9
Oaxaca	2 847.3	70.4	1 760.2	43.5	1 087.2	26.9	297.4	7.4
Puebla	3 728.2	59.4	3 166.3	50.5	561.9	9.0	807.5	12.9
Querétaro	635.7	31.1	576.0	28.2	59.7	2.9	570.8	27.9
Quintana Roo	471.0	28.8	401.9	24.6	69.2	4.2	464.3	28.4
San Luis Potosí	1 267.7	45.5	1 053.9	37.8	213.8	7.7	609.6	21.9
Sinaloa	929.7	30.8	842.6	27.9	87.1	2.9	873.0	28.9
Sonora	831.4	27.9	756.1	25.3	75.3	2.5	985.3	33.0
Tabasco	1 228.1	50.9	943.9	39.1	284.2	11.8	268.5	11.1
Tamaulipas	1 156.2	32.2	1 052.6	29.3	103.6	2.9	1 048.8	29.2
Tlaxcala	701.8	53.9	627.0	48.2	74.7	5.7	174.1	13.4
Veracruz de Ignacio de la Llave	5 049.5	62.2	3 717.0	45.8	1 332.5	16.4	1 050.3	12.9
Yucatán	901.9	41.9	769.4	35.7	132.4	6.1	428.9	19.9
Zacatecas	780.3	49.0	724.2	45.5	56.1	3.5	281.9	17.7
2018								
Estados Unidos Mexicanos	**52 425.9**	**41.9**	**43 115.7**	**34.5**	**9 310.2**	**7.4**	**27 352.1**	**21.9**
Aguascalientes	351.5	26.2	335.9	25.0	15.6	1.2	455.3	33.9
Baja California	848.4	23.3	789.1	21.6	59.3	1.6	1 102.5	30.2
Baja California Sur	151.7	18.1	139.2	16.6	12.6	1.5	285.3	34.0
Campeche	440.4	46.2	347.4	36.5	93.0	9.8	164.9	17.3
Coahuila de Zaragoza	691.1	22.5	646.6	21.0	44.5	1.4	1 195.7	38.9
Colima	235.6	30.9	217.4	28.5	18.2	2.4	217.5	28.5
Chiapas	4 174.6	76.4	2 551.3	46.7	1 623.3	29.7	329.9	6.0
Chihuahua	1 005.7	26.3	905.9	23.7	99.8	2.6	1 200.9	31.4
Ciudad de México	2 682.7	30.6	2 529.4	28.8	153.3	1.7	2 926.1	33.3
Durango	680.0	37.3	639.6	35.1	40.4	2.2	460.9	25.3
Guanajuato	2 587.8	43.4	2 334.6	39.1	253.3	4.2	1 176.5	19.7
Guerrero	2 412.2	66.5	1 440.8	39.7	971.4	26.8	263.2	7.3
Hidalgo	1 311.1	43.8	1 129.6	37.8	181.5	6.1	403.5	13.5
Jalisco	2 337.6	28.4	2 093.1	25.5	244.5	3.0	2 252.6	27.4
México	7 546.5	42.7	6 680.8	37.8	865.7	4.9	3 610.5	20.4
Michoacán de Ocampo	2 161.9	46.0	1 877.6	40.0	284.4	6.1	670.3	14.3
Morelos	1 013.3	50.8	866.4	43.4	147.0	7.4	279.6	14.0
Nayarit	451.0	34.8	374.7	28.9	76.2	5.9	316.4	24.4
Nuevo León	773.0	14.5	747.8	14.1	25.2	0.5	2 365.4	44.5
Oaxaca	2 714.7	66.4	1 762.8	43.1	951.8	23.3	348.0	8.5
Puebla	3 763.7	58.9	3 211.7	50.3	551.9	8.6	749.3	11.7
Querétaro	579.2	27.6	538.0	25.6	41.2	2.0	589.2	28.1
Quintana Roo	474.8	27.6	415.1	24.1	59.8	3.5	467.3	27.1
San Luis Potosí	1 229.0	43.4	1 021.4	36.1	207.6	7.3	609.2	21.5
Sinaloa	946.9	30.9	864.6	28.2	82.3	2.7	861.9	28.1
Sonora	863.0	28.2	782.4	25.6	80.6	2.6	1 010.5	33.0
Tabasco	1 320.2	53.6	1 017.7	41.4	302.5	12.3	256.8	10.4
Tamaulipas	1 287.9	35.1	1 166.1	31.8	121.8	3.3	955.7	26.0
Tlaxcala	645.8	48.4	604.0	45.3	41.7	3.1	205.2	15.4
Veracruz de Ignacio de la Llave	5 088.6	61.8	3 630.7	44.1	1 457.9	17.7	899.9	10.9
Yucatán	900.5	40.8	753.4	34.1	147.1	6.7	451.1	20.4
Zacatecas	755.2	46.8	700.8	43.4	54.4	3.4	271.1	16.8

Nota: La información se refiere a estimaciones realizadas por el Consejo Nacional de Evaluación de la Política de Desarrollo Social, con base en el módulo de condiciones socioeconómicas de la Encuesta Nacional de Ingresos y Gastos de los Hogares.
Las estimaciones fueron realizadas de acuerdo a la metodología de pobreza publicada en el Diario Oficial de la Federación el 16 de junio de 2010.

Fuente: CONEVAL. *Medición de pobreza.* www.coneval.gob.mx (9 de octubre de 2019).

3. Vivienda y urbanización

INEGI. Anuario estadístico y geográfico por entidad federativa 2020. 2021.

Viviendas particulares habitadas por entidad federativa según disponibilidad de drenaje, agua y energía eléctrica
Años censales 2005 y 2010

Cuadro 3.1

Entidad federativa	Viviendas particulares habitadas	Drenaje			Agua			Energía eléctrica		
		Disponen	No disponen	No especificado	Disponen	No disponen	No especificado	Disponen	No disponen	No especificado
2005 a/										
Estados Unidos Mexicanos	**24 006 357**	**20 825 049**	**2 883 591**	**297 717**	**21 086 978**	**2 729 344**	**190 035**	**23 194 511**	**588 864**	**222 982**
Aguascalientes	242 169	234 759	5 864	1 546	235 254	5 832	1 083	238 639	2 128	1 402
Baja California	682 136	609 924	57 700	14 512	632 121	39 586	10 429	660 170	10 260	11 706
Baja California Sur	129 284	115 786	11 173	2 325	110 418	17 175	1 691	123 466	3 959	1 859
Campeche	181 235	145 041	34 410	1 784	153 546	26 561	1 128	171 236	8 803	1 196
Coahuila de Zaragoza	615 408	563 162	46 856	5 390	587 809	24 396	3 203	605 490	5 825	4 093
Colima	143 648	140 938	1 666	1 044	138 634	4 183	831	141 454	1 254	940
Chiapas	889 420	687 541	190 225	11 654	632 751	249 397	7 272	832 257	49 505	7 658
Chihuahua	813 273	736 658	65 930	10 685	754 909	52 051	6 313	775 503	30 302	7 468
Ciudad de México	2 215 451	2 183 288	9 731	22 432	2 152 009	41 786	21 656	2 184 909	3 549	26 993
Durango	352 652	295 526	51 918	5 208	320 369	30 413	1 870	338 912	11 094	2 646
Guanajuato	1 034 957	894 340	131 669	8 948	953 908	75 672	5 377	1 008 367	20 353	6 237
Guerrero	689 108	464 234	211 361	13 513	440 515	241 949	6 644	641 867	40 373	6 868
Hidalgo	551 219	440 979	102 335	7 905	470 012	77 399	3 808	524 071	23 036	4 112
Jalisco	1 534 454	1 471 313	47 283	15 858	1 420 915	99 684	13 855	1 500 244	17 277	16 933
México	3 100 599	2 851 937	213 447	35 215	2 864 729	208 991	26 879	3 038 513	29 417	32 669
Michoacán de Ocampo	896 061	764 595	120 500	10 966	788 614	100 933	6 514	870 040	18 922	7 099
Morelos	386 419	359 034	23 314	4 071	343 983	39 861	2 575	380 164	3 493	2 762
Nayarit	240 225	220 909	17 947	1 369	215 129	24 236	860	230 584	8 626	1 015
Nuevo León	994 983	945 767	36 274	12 942	940 833	44 316	9 834	976 487	6 694	11 802
Oaxaca	791 113	491 435	285 325	14 353	561 198	225 136	4 779	728 248	57 120	5 745
Puebla	1 179 283	949 346	218 824	11 113	988 560	182 891	7 832	1 142 154	27 812	9 317
Querétaro	349 540	302 913	42 418	4 209	314 720	32 661	2 159	336 696	10 349	2 495
Quintana Roo	249 375	226 700	18 879	3 796	231 534	15 476	2 365	240 160	6 469	2 746
San Luis Potosí	551 617	419 959	125 051	6 607	452 521	96 969	2 127	518 227	30 857	2 533
Sinaloa	622 422	541 187	73 242	7 993	558 467	59 201	4 754	604 998	11 788	5 636
Sonora	598 335	516 097	72 575	9 663	558 607	34 565	5 163	580 076	12 666	5 593
Tabasco	467 229	435 808	24 989	6 432	348 089	114 630	4 510	452 319	9 722	5 188
Tamaulipas	767 349	634 980	118 327	14 042	713 271	45 686	8 392	734 495	23 637	9 217
Tlaxcala	231 095	208 809	20 350	1 936	221 300	8 067	1 728	226 225	2 976	1 894
Veracruz de Ignacio de la Llave	1 757 567	1 398 860	340 141	18 566	1 291 129	457 568	8 870	1 664 756	81 897	10 914
Yucatán	426 292	300 958	117 472	7 862	395 211	27 140	3 941	409 864	12 212	4 216
Zacatecas	322 439	272 266	46 395	3 778	295 913	24 933	1 593	313 920	6 489	2 030

(Continúa)

Viviendas particulares habitadas por entidad federativa según disponibilidad de drenaje, agua y energía eléctrica
Años censales 2005 y 2010

Cuadro 3.1

Entidad federativa	Viviendas particulares habitadas	Drenaje			Agua			Energía eléctrica		
		Disponen	No disponen	No especificado	Disponen	No disponen	No especificado	Disponen	No disponen	No especificado
2010 b/										
Estados Unidos Mexicanos	**28 138 556**	**25 410 351**	**2 523 821**	**204 384**	**24 808 420**	**3 174 979**	**155 157**	**27 515 030**	**513 482**	**110 044**
Aguascalientes	289 444	283 977	4 795	672	283 042	5 840	562	287 266	1 923	255
Baja California	853 254	797 017	49 537	6 700	807 329	40 128	5 797	840 665	9 463	3 126
Baja California Sur	174 441	163 498	9 805	1 138	153 073	20 596	772	168 603	5 408	430
Campeche	211 555	180 904	29 590	1 061	179 297	31 526	732	204 681	6 475	399
Coahuila de Zaragoza	714 967	680 759	30 859	3 349	689 751	22 873	2 343	708 728	5 064	1 175
Colima	177 672	175 108	1 882	682	172 426	4 696	550	175 972	1 380	320
Chiapas	1 072 239	893 964	171 335	6 940	788 218	279 277	4 744	1 027 957	39 479	4 803
Chihuahua	910 198	844 279	58 834	7 085	858 577	46 180	5 441	876 302	29 898	3 998
Ciudad de México	2 386 605	2 362 017	7 178	17 410	2 312 839	58 268	15 498	2 375 582	2 256	8 767
Durango	398 342	352 339	42 518	3 485	368 415	28 127	1 800	382 900	14 222	1 220
Guanajuato	1 266 235	1 146 034	113 875	6 326	1 160 162	101 922	4 151	1 243 934	19 954	2 347
Guerrero	804 801	615 830	181 550	7 421	496 276	303 915	4 610	767 090	33 656	4 055
Hidalgo	662 341	565 707	93 365	3 269	576 090	84 271	1 980	641 806	18 996	1 539
Jalisco	1 801 306	1 754 481	37 139	9 686	1 697 299	96 246	7 761	1 782 473	14 871	3 962
México	3 687 193	3 472 355	194 169	20 669	3 383 410	287 934	15 849	3 646 743	30 053	10 397
Michoacán de Ocampo	1 066 061	944 928	114 794	6 339	935 651	126 128	4 282	1 044 515	18 648	2 898
Morelos	460 370	437 684	20 402	2 284	401 604	57 087	1 679	454 976	4 462	932
Nayarit	288 522	271 349	16 229	944	254 306	33 717	499	279 468	8 783	271
Nuevo León	1 190 804	1 139 112	31 424	20 268	1 135 248	36 711	18 845	1 170 401	4 689	15 714
Oaxaca	934 055	661 454	264 922	7 679	649 059	281 251	3 745	881 250	48 857	3 948
Puebla	1 373 171	1 194 959	169 104	9 108	1 144 569	222 079	6 523	1 342 158	25 569	5 444
Querétaro	449 923	409 186	37 880	2 857	411 735	36 302	1 886	439 566	9 275	1 082
Quintana Roo	362 762	336 831	17 693	8 238	325 451	29 635	7 676	348 913	7 441	6 408
San Luis Potosí	631 336	509 117	117 798	4 421	522 730	106 071	2 535	603 636	26 059	1 641
Sinaloa	709 748	647 797	55 531	6 420	636 953	68 246	4 549	698 624	8 696	2 428
Sonora	703 956	632 352	68 127	3 477	662 273	39 168	2 515	689 120	13 352	1 484
Tabasco	558 882	531 759	23 399	3 724	410 559	145 957	2 366	549 911	7 651	1 320
Tamaulipas	867 935	753 760	100 043	14 132	812 671	41 987	13 277	841 641	15 393	10 901
Tlaxcala	272 365	256 681	14 618	1 066	259 620	11 872	873	268 330	3 278	757
Veracruz de Ignacio de la Llave	1 982 612	1 662 418	309 863	10 331	1 508 020	468 291	6 301	1 915 967	62 388	4 257
Yucatán	502 948	400 748	97 945	4 255	471 292	27 757	3 899	489 688	10 155	3 105
Zacatecas	372 513	331 947	37 618	2 948	340 475	30 921	1 117	366 164	5 688	661

a/ Excluye 647 491 "Viviendas sin información de ocupantes", refugios, viviendas móviles, locales no construidos para habitación y viviendas del personal del Servicio Exterior Mexicano. Cifras al 17 de octubre.

b/ Excluye 448 195 "Viviendas sin información de ocupantes", viviendas móviles, refugios y locales no construidos para habitación. Cifras al 12 de junio.

Fuente: Para 2005: INEGI. *Estados Unidos Mexicanos. II Conteo de Población y Vivienda, 2005. Consulta Interactiva de Datos.* En: www.inegi.org.mx (26 de julio de 2018).
Para 2010: INEGI. *Estados Unidos Mexicanos. Censo de Población y Vivienda 2010. Resultados definitivos. Tabulados básicos.* En: www.inegi.org.mx (26 de julio de 2018).

Viviendas particulares habitadas por entidad federativa según disponibilidad de agua y energía eléctrica 2015

Cuadro 3.2

Entidad federativa	Viviendas particulares habitadas	Agua (Por ciento)			Energía eléctrica (Por ciento)		
		Entubada a/	Por acarreo b/	No especificado	Disponen	No disponen	No especificado
Estados Unidos Mexicanos	**31 924 863**	**94.6**	**5.1**	**0.3**	**98.7**	**1.0**	**0.3**
Aguascalientes	334 252	99.1	0.8	0.0	99.6	0.4	0.0
Baja California	961 553	97.2	2.8	0.1	99.3	0.7	0.0
Baja California Sur	208 972	93.0	6.8	0.2	98.4	1.4	0.2
Campeche	244 299	93.6	6.4	0.0	98.1	1.9	0.0
Coahuila de Zaragoza	809 111	98.1	1.8	0.1	99.5	0.4	0.1
Colima	204 949	98.8	1.1	0.1	99.4	0.6	0.1
Chiapas	1 238 565	87.2	12.7	0.1	97.5	2.3	0.1
Chihuahua	1 033 216	95.8	2.2	2.0	96.4	1.6	1.9
Ciudad de México	2 599 081	98.7	1.0	0.3	99.8	0.1	0.1
Durango	455 860	97.0	2.9	0.1	97.7	2.2	0.1
Guanajuato	1 442 381	95.9	4.0	0.1	99.1	0.8	0.1
Guerrero	894 621	84.7	15.1	0.2	97.3	2.5	0.2
Hidalgo	756 798	93.9	5.9	0.1	98.5	1.4	0.1
Jalisco	2 058 775	98.1	1.7	0.2	99.5	0.4	0.1
México	4 166 570	95.9	3.8	0.4	99.4	0.4	0.2
Michoacán de Ocampo	1 191 405	95.7	4.2	0.1	99.0	0.9	0.1
Morelos	523 231	94.3	5.6	0.1	99.3	0.6	0.1
Nayarit	332 279	96.0	3.9	0.1	97.9	2.1	0.1
Nuevo León	1 393 322	98.3	1.4	0.3	99.7	0.2	0.1
Oaxaca	1 042 941	85.6	12.6	1.8	95.0	3.1	1.9
Puebla	1 553 451	93.1	6.6	0.3	98.7	1.0	0.3
Querétaro	533 457	96.7	3.2	0.2	99.1	0.8	0.1
Quintana Roo	440 663	97.3	2.6	0.1	98.8	1.2	0.0
San Luis Potosí	709 959	89.6	10.3	0.1	97.4	2.5	0.1
Sinaloa	805 854	96.8	3.1	0.1	99.3	0.6	0.1
Sonora	812 567	96.6	2.7	0.7	98.0	1.3	0.6
Tabasco	646 059	90.0	9.8	0.1	99.3	0.6	0.1
Tamaulipas	986 886	97.0	2.6	0.4	98.8	1.0	0.3
Tlaxcala	310 416	98.6	1.3	0.1	99.3	0.6	0.1
Veracruz de Ignacio de la Llave	2 250 001	86.9	13.1	0.1	98.1	1.8	0.1
Yucatán	564 613	98.1	1.8	0.1	98.6	1.3	0.1
Zacatecas	418 756	96.7	3.2	0.1	99.2	0.7	0.1

Nota: Excluye las clases de vivienda denominadas cuarto de azotea, local no construido para habitación, vivienda móvil y refugio. Cifras al 15 de marzo.

a/ Se refiere a la disponibilidad de agua entubada dentro de la vivienda y fuera de la vivienda pero dentro del terreno.

b/ Se refiere a la disponibilidad de agua por acarreo (de la llave comunitaria; de otra vivienda; de una pipa; de un pozo; de un río, arroyo o lago; de recolección de lluvia, y no especificado).

Fuente: INEGI. *Encuesta Intercensal 2015. Tabulados predefinidos.* En: www.inegi.org.mx (26 de julio de 2018).

INEGI. Anuario estadístico y geográfico por entidad federativa 2020. 2021.

Viviendas particulares habitadas por entidad federativa según número de ocupantes
Años censales 2005 y 2010

Cuadro 3.3

Entidad federativa	Viviendas particulares habitadas	Número de ocupantes						
		1	2	3	4	5	6	7 y más
2005 a/								
Estados Unidos Mexicanos	**24 006 357**	**1 744 107**	**3 351 878**	**4 366 698**	**5 480 021**	**4 165 368**	**2 286 180**	**2 612 105**
Aguascalientes	242 169	14 719	30 605	41 413	54 580	45 934	25 851	29 067
Baja California	682 136	64 664	105 968	135 163	159 802	114 347	56 589	45 603
Baja California Sur	129 284	12 162	20 692	26 721	31 523	21 167	9 492	7 527
Campeche	181 235	13 385	25 504	34 239	42 050	31 281	16 581	18 195
Coahuila de Zaragoza	615 408	42 979	87 289	116 256	149 256	121 019	55 420	43 189
Colima	143 648	13 604	22 775	28 870	34 097	24 329	10 815	9 158
Chiapas	889 420	46 380	100 673	143 115	184 253	154 074	107 092	153 833
Chihuahua	813 273	71 087	130 876	162 781	198 709	138 444	62 887	48 489
Ciudad de México	2 215 451	206 739	369 042	455 538	538 072	329 644	157 646	158 770
Durango	352 652	25 450	47 353	61 564	78 079	65 763	36 459	37 984
Guanajuato	1 034 957	57 661	126 063	163 298	211 736	183 934	115 688	176 577
Guerrero	689 108	55 123	94 609	110 874	129 627	110 682	77 041	111 152
Hidalgo	551 219	39 148	74 151	96 410	127 138	98 043	54 930	61 399
Jalisco	1 534 454	113 860	214 568	262 526	326 105	276 093	158 294	183 008
México	3 100 599	160 982	368 956	564 224	784 153	574 501	302 454	345 329
Michoacán de Ocampo	896 061	64 495	126 696	150 660	183 960	154 083	94 770	121 397
Morelos	386 419	31 937	57 547	72 618	91 496	64 820	33 495	34 506
Nayarit	240 225	22 391	37 725	46 584	54 720	40 617	19 973	18 215
Nuevo León	994 983	62 211	134 234	180 721	243 435	195 576	91 045	87 761
Oaxaca	791 113	61 030	110 402	129 731	157 413	129 141	87 108	116 288
Puebla	1 179 283	78 350	150 174	194 095	249 859	201 511	127 936	177 358
Querétaro	349 540	21 126	44 229	60 470	78 229	61 293	35 411	48 782
Quintana Roo	249 375	20 982	37 689	49 004	57 961	40 126	20 961	22 652
San Luis Potosí	551 617	39 543	75 538	93 779	114 918	94 994	58 884	73 961
Sinaloa	622 422	44 266	85 980	116 149	145 049	121 123	58 608	51 247
Sonora	598 335	51 244	89 451	116 269	141 679	109 977	50 452	39 263
Tabasco	467 229	30 369	61 351	86 316	108 328	83 474	46 647	50 744
Tamaulipas	767 349	66 782	121 999	153 996	181 184	131 299	62 117	49 972
Tlaxcala	231 095	12 091	25 091	36 668	52 425	44 044	26 437	34 339
Veracruz de Ignacio de la Llave	1 757 567	143 579	266 527	345 031	408 161	273 064	150 971	170 234
Yucatán	426 292	33 009	61 451	75 368	93 128	73 682	39 987	49 667
Zacatecas	322 439	22 759	46 670	56 247	68 896	57 289	34 139	36 439
2010 b/								
Estados Unidos Mexicanos	**28 138 556**	**2 468 420**	**4 389 796**	**5 388 113**	**6 482 561**	**4 650 083**	**2 370 152**	**2 389 431**
Aguascalientes	289 444	22 592	41 102	52 144	66 096	53 019	27 715	26 776
Baja California	853 254	101 930	145 511	171 924	197 674	132 904	58 916	44 395
Baja California Sur	174 441	19 680	30 895	37 337	41 333	25 949	11 117	8 130
Campeche	211 555	19 304	33 882	41 762	49 272	34 309	16 730	16 296
Coahuila de Zaragoza	714 967	61 902	113 209	140 196	173 648	131 248	55 595	39 169
Colima	177 672	20 331	30 833	36 832	41 798	27 298	11 316	9 264
Chiapas	1 072 239	68 668	138 061	185 835	227 585	179 606	114 955	157 529
Chihuahua	910 198	96 913	159 290	186 447	216 101	145 125	62 209	44 113
Ciudad de México	2 386 605	266 883	443 262	500 392	561 415	324 008	151 275	139 370
Durango	398 342	33 514	58 492	72 444	88 761	72 138	37 764	35 229
Guanajuato	1 266 235	86 254	172 945	219 010	274 375	224 694	128 907	160 050
Guerrero	804 801	75 170	121 718	139 217	155 634	126 012	80 318	106 732
Hidalgo	662 341	55 564	98 263	121 307	156 509	113 374	58 631	58 693
Jalisco	1 801 306	157 440	278 144	326 767	391 810	312 276	166 461	168 408
México	3 687 193	244 158	507 986	707 846	939 834	650 382	319 252	317 735
Michoacán de Ocampo	1 066 061	90 212	167 315	196 164	227 987	179 496	99 713	105 174
Morelos	460 370	45 011	76 180	90 817	107 630	72 109	35 518	33 105
Nayarit	288 522	30 747	48 933	57 899	65 751	45 605	21 061	18 526
Nuevo León	1 190 804	93 422	187 114	233 350	296 682	214 066	91 089	75 081
Oaxaca	934 055	87 547	146 993	166 660	194 321	147 474	88 283	102 777
Puebla	1 373 171	106 823	195 478	243 768	302 839	233 730	134 645	155 888
Querétaro	449 923	36 069	66 761	85 132	105 345	75 845	38 547	42 224
Quintana Roo	362 762	43 971	65 496	75 161	81 892	50 303	24 230	21 709
San Luis Potosí	631 336	53 871	95 203	114 783	136 291	106 472	60 118	64 598
Sinaloa	709 748	59 671	109 797	137 953	165 389	129 387	59 060	48 491
Sonora	703 956	72 699	113 766	139 342	164 599	121 194	52 387	39 969
Tabasco	558 882	44 468	84 212	110 427	129 956	94 191	48 454	47 174
Tamaulipas	867 935	89 859	151 689	178 552	203 489	138 537	61 221	44 588
Tlaxcala	272 365	16 852	33 632	46 730	64 844	52 423	27 502	30 382
Veracruz de Ignacio de la Llave	1 982 612	187 452	332 704	405 952	458 818	290 459	152 204	155 023
Yucatán	502 948	48 683	82 329	96 833	113 134	80 801	39 600	41 568
Zacatecas	372 513	30 760	58 601	69 130	81 749	65 649	35 359	31 265

a/ Excluye 647 491 "Viviendas sin información de ocupantes", refugios, viviendas móviles, locales no construidos para habitación y viviendas del personal del Servicio Exterior Mexicano. Cifras al 17 de octubre.

b/ Excluye 448 195 "Viviendas sin información de ocupantes", viviendas móviles, refugios y locales no construidos para habitación. Cifras al 12 de junio.

Fuente: Para 2005: INEGI. *Estados Unidos Mexicanos. II Conteo de Población y Vivienda, 2005. Consulta Interactiva de Datos.* En: www.inegi.org.mx (26 de julio de 2018).
Para 2010: INEGI. *Estados Unidos Mexicanos. Censo de Población y Vivienda 2010. Resultados definitivos. Tabulados básicos.* En: www.inegi.org.mx (26 de julio de 2018).

Viviendas particulares habitadas por entidad federativa según número de ocupantes 2015

Cuadro 3.4

Entidad federativa	Viviendas particulares habitadas	Número de ocupantes					
		1	2	3	4	5	6 y más
Estados Unidos Mexicanos	**31 924 863**	**3 210 827**	**5 616 517**	**6 404 497**	**7 224 304**	**4 830 977**	**4 637 741**
Aguascalientes	334 252	29 071	50 847	63 659	76 362	59 130	55 183
Baja California	961 553	130 567	180 886	203 820	212 704	136 300	97 276
Baja California Sur	208 972	28 472	40 506	44 179	47 580	28 509	19 726
Campeche	244 299	25 253	44 935	49 509	54 602	36 239	33 761
Coahuila de Zaragoza	809 111	79 033	145 785	161 905	189 605	134 881	97 902
Colima	204 949	24 687	40 699	43 221	46 698	29 521	20 123
Chiapas	1 238 565	91 895	179 800	227 276	263 308	197 105	279 181
Chihuahua	1 033 216	127 866	206 483	213 068	236 008	147 009	102 782
Ciudad de México	2 599 081	339 579	545 136	556 655	568 315	305 000	284 396
Durango	455 860	42 667	73 704	89 116	101 678	75 750	72 945
Guanajuato	1 442 381	112 608	220 761	269 648	322 403	243 742	273 219
Guerrero	894 621	91 415	151 751	167 330	178 130	132 230	173 765
Hidalgo	756 798	73 004	129 854	146 525	176 185	119 051	112 179
Jalisco	2 058 775	201 050	357 253	400 301	451 718	329 579	318 874
México	4 166 570	331 784	663 842	836 239	1 027 991	656 227	650 487
Michoacán de Ocampo	1 191 405	111 578	205 420	231 447	258 810	188 469	195 681
Morelos	523 231	58 627	95 383	106 531	119 511	75 108	68 071
Nayarit	332 279	38 649	63 595	68 867	74 701	46 994	39 473
Nuevo León	1 393 322	126 345	248 394	283 354	340 417	229 563	165 249
Oaxaca	1 042 941	108 976	183 477	201 744	220 742	154 572	173 430
Puebla	1 553 451	139 508	244 380	290 325	342 694	250 883	285 661
Querétaro	533 457	51 068	88 702	102 978	126 843	82 612	81 254
Quintana Roo	440 663	58 424	90 427	94 668	96 161	55 569	45 414
San Luis Potosí	709 959	69 630	121 436	137 091	154 723	111 093	115 986
Sinaloa	805 854	78 517	142 906	165 265	185 125	130 184	103 857
Sonora	812 567	101 191	148 933	169 895	182 671	122 657	87 220
Tabasco	646 059	61 455	114 946	133 644	148 789	99 146	88 079
Tamaulipas	986 886	116 908	190 657	207 990	222 728	143 843	104 760
Tlaxcala	310 416	22 328	43 708	55 873	73 479	55 976	59 052
Veracruz de Ignacio de la Llave	2 250 001	240 531	427 362	487 456	501 939	301 961	290 752
Yucatán	564 613	59 138	101 182	113 487	128 745	82 562	79 499
Zacatecas	418 756	39 003	73 367	81 431	92 939	69 512	62 504

Nota: Excluye las clases de vivienda denominadas cuarto de azotea, local no construido para habitación, vivienda móvil y refugio. Cifras al 15 de marzo.
Fuente: INEGI. *Encuesta Intercensal 2015. Tabulados predefinidos.* En: www.inegi.org.mx (26 de julio de 2018).

Población con servicio de agua potable y alcantarillado por entidad federativa 2000, 2017 y 2018

Cuadro 3.5

Por ciento

Entidad federativa	2000		2017		2018	
	Agua potable	Alcantarillado	Agua potable	Alcantarillado	Agua potable	Alcantarillado
Estados Unidos Mexicanos	**88.0**	**76.0**	**94.4**	**91.4**	**94.4**	**91.4**
Aguascalientes	98.0	95.0	99.1	98.5	99.1	98.5
Baja California	92.0	81.0	97.1	96.1	97.1	96.1
Baja California Sur	93.0	80.0	92.7	96.5	92.7	96.5
Campeche	85.0	61.0	93.5	91.7	93.5	91.7
Coahuila de Zaragoza	97.0	83.0	98.2	97.0	98.2	97.0
Colima	97.0	93.0	99.0	98.9	99.0	98.9
Chiapas	74.0	59.0	86.5	84.4	86.5	84.4
Chihuahua	93.0	84.0	95.7	92.9	95.7	92.9
Ciudad de México	98.0	98.0	98.6	98.5	98.6	98.5
Durango	92.0	72.0	96.7	91.2	96.7	91.2
Guanajuato	92.0	75.0	95.8	92.7	95.8	92.7
Guerrero	69.0	50.0	84.2	77.1	84.2	77.1
Hidalgo	84.0	64.0	94.1	89.4	94.1	89.4
Jalisco	92.0	91.0	98.0	97.4	98.0	97.4
México	93.0	85.0	95.7	93.7	95.7	93.7
Michoacán de Ocampo	88.0	73.0	95.6	89.3	95.6	89.3
Morelos	92.0	84.0	94.1	95.7	94.1	95.7
Nayarit	90.0	79.0	95.6	93.4	95.6	93.4
Nuevo León	96.0	91.0	98.3	97.6	98.3	97.6
Oaxaca	72.0	43.0	85.4	71.8	85.4	71.8
Puebla	83.0	63.0	92.8	88.8	92.8	88.8
Querétaro	92.0	74.0	96.6	94.6	96.6	94.6
Quintana Roo	94.0	81.0	97.3	95.9	97.3	95.9
San Luis Potosí	78.0	59.0	89.2	85.2	89.2	85.2
Sinaloa	92.0	73.0	96.9	92.8	96.9	92.8
Sonora	96.0	78.0	96.8	91.7	96.8	91.7
Tabasco a/	73.0	84.0	89.8	95.5	89.8	95.5
Tamaulipas	94.0	73.0	97.2	91.1	97.2	91.1
Tlaxcala	96.0	82.0	98.8	95.5	98.8	95.5
Veracruz de Ignacio de la Llave	70.0	62.0	86.5	84.3	86.5	84.3
Yucatán	94.0	55.0	98.3	86.5	98.3	86.5
Zacatecas	88.0	69.0	96.8	92.4	96.8	92.4

Fuente: CONAGUA. *Situación del Subsector Agua Potable, Drenaje y Saneamiento* (varios años).

Volumen de agua suministrada y desinfectada por entidad federativa 2000, 2017 y 2018

Cuadro 3.6

Metros cúbicos por segundo

Entidad federativa	2000		2017		2018	
	Suministrada	Desinfectada	Suministrada	Desinfectada	Suministrada	Desinfectada
Estados Unidos Mexicanos	**312.0**	**294.4**	**349.1**	**338.4**	**349.1**	**338.4**
Aguascalientes	4.0	4.0	4.0	3.9	4.0	3.9
Baja California	8.7	8.6	10.2	10.0	10.2	10.0
Baja California Sur	2.4	2.3	3.5	3.3	3.5	3.3
Campeche	1.5	1.5	3.4	3.2	3.4	3.2
Coahuila de Zaragoza	8.1	7.4	10.8	10.6	10.8	10.6
Colima	2.8	2.7	3.8	3.7	3.8	3.7
Chiapas	6.5	6.4	8.8	7.5	8.82	7.5
Chihuahua	15.5	14.6	13.4	13.4	13.4	13.4
Ciudad de México	35.5	35.5	32.6	32.6	32.6	32.6
Durango	7.2	6.6	5.3	5.0	5.3	5.0
Guanajuato	12.2	11.6	11.8	11.4	11.8	11.4
Guerrero	6.8	6.4	8.7	8.1	8.7	8.1
Hidalgo	5.5	3.6	4.3	4.1	4.3	4.1
Jalisco	18.6	17.8	21.4	20.6	21.4	20.6
México	36.5	36.4	49.4	48.9	49.4	48.9
Michoacán de Ocampo	9.2	6.6	11.5	10.9	11.5	10.9
Morelos	8.2	7.6	10.4	10.3	10.4	10.3
Nayarit	2.7	2.7	3.1	3.1	3.1	3.1
Nuevo León	12.1	12.1	16.0	16.0	16.0	16.0
Oaxaca	3.5	2.0	5.1	4.8	5.1	4.8
Puebla	8.4	6.8	11.2	11.1	11.2	11.1
Querétaro	3.7	3.2	5.1	5.0	5.1	5.0
Quintana Roo	3.3	3.3	5.4	5.4	5.4	5.4
San Luis Potosí	4.9	4.7	6.1	5.5	6.1	5.5
Sinaloa	11.1	10.4	10.9	10.8	10.9	10.8
Sonora	12.1	11.2	15.0	13.7	15.0	13.7
Tabasco	5.0	5.0	12.5	12.1	12.5	12.1
Tamaulipas	13.0	12.1	8.9	8.7	8.9	8.7
Tlaxcala	2.7	2.0	2.6	2.6	2.6	2.6
Veracruz de Ignacio de la Llave	19.4	19.4	22.3	22.1	22.3	22.1
Yucatán	9.4	9.2	7.7	6.2	7.7	6.2
Zacatecas	5.9	5.7	4.0	4.0	4.0	4.0
Región Lagunera	5.3	5.0	0.0	0.0	0.0	0.0

Fuente: CONAGUA. *Situación del Subsector Agua Potable, Drenaje y Saneamiento* (varios años).

Plantas potabilizadoras de agua en operación por entidad federativa 2017 y 2018

Cuadro 3.7

Entidad federativa	2017 Total	2017 Capacidad instalada (l/s)	2017 Volumen tratado (l/s)	2018 P/ Total	2018 P/ Capacidad instalada (l/s)	2018 P/ Volumen tratado (l/s)
Estados Unidos Mexicanos	**932**	**145 561**	**100 108**	**908**	**144 835**	**110 252**
Aguascalientes	3	44	26	3	44	26
Baja California	34	12 169	7 218	33	12 429	7 689
Baja California Sur	20	336	305	18	335	305
Campeche	5	76	65	5	76	65
Coahuila de Zaragoza	131	2 511	2 086	115	2 683	2 258
Colima	58	13	5	58	13	5
Chiapas	6	4 740	2 608	6	4 740	2 608
Chihuahua	5	763	379	5	718	356
Ciudad de México	48	5 139	3 779	47	4 919	3 774
Durango	62	313	308	62	312	308
Guanajuato	30	680	493	30	670	442
Guerrero	16	3 723	3 361	13	3 723	3 361
Hidalgo	25	449	414	25	449	414
Jalisco	38	16 968	9 768	42	17 168	16 918
México	11	26 021	16 697	12	26 021	16 697
Michoacán de Ocampo	4	2 690	2 060	4	2 690	2 060
Morelos	5	18	7	3	21	8
Nuevo León	13	15 348	9 484	13	15 346	9 565
Oaxaca	16	1 516	949	16	1 516	949
Puebla	6	935	605	5	935	605
Querétaro	5	1 602	1 349	5	1 602	1 349
San Luis Potosí	15	2 315	1 587	15	2 173	1 455
Sinaloa	148	10 689	9 059	146	10 689	9 382
Sonora	20	4 847	2 672	23	4 838	3 099
Tabasco	40	8 470	7 705	40	8 470	7 705
Tamaulipas	56	15 444	11 677	55	14 511	13 405
Veracruz de Ignacio de la Llave	17	7 580	5 305	16	7 580	5 305
Zacatecas	95	164	140	93	164	140

Nota: A partir de 2006 sólo se reporta la infraestructura en operación porque es la que incide a través del caudal tratado, en los indicadores de cumplimiento y el avance de metas.

Fuente: CONAGUA. *Situación del Subsector Agua Potable, Drenaje y Saneamiento. Edición 2016.*

CONAGUA. Inventario Nacional de Plantas Municipales de Potabilización y Tratamiento de Aguas Residuales en Operación, 2017.

Financiamientos para vivienda por entidad federativa según destino del programa 2000, 2018 y 2019

Cuadro 3.8

Entidad federativa	Total	Adquisición de vivienda a/	Autoproducción	Con disponibilidad de terreno	Mejoramientos	Otro b/
2000						
Estados Unidos Mexicanos	**476 788**	**286 656**	**42 662**	**45 066**	**94 579**	**7 825**
Aguascalientes	10 072	3 598	2 303	704	360	3 107
Baja California	17 515	16 796	184	436	31	68
Baja California Sur	4 206	1 480	1 006	1 094	608	18
Campeche	25 283	1 221	1 502	672	21 884	4
Coahuila de Zaragoza	14 688	11 907	1 134	869	631	147
Colima	4 613	2 926	910	588	58	131
Chiapas	7 349	2 811	2 056	1 892	444	146
Chihuahua	32 190	17 063	5 000	1 495	8 415	217
Ciudad de México	45 629	42 806	858	752	1 011	202
Durango	17 546	3 684	8 186	533	5 107	36
Guanajuato	18 255	11 367	341	2 539	3 405	603
Guerrero	2 240	1 544	128	487	66	15
Hidalgo	6 910	4 446	1 164	1 103	176	21
Jalisco	28 973	14 500	776	3 055	10 347	295
México	30 435	25 955	2 680	1 300	347	153
Michoacán de Ocampo	13 231	10 705	1 311	866	200	149
Morelos	4 106	2 033	13	1 331	695	34
Nayarit	3 054	2 171	0	644	216	23
Nuevo León	19 825	18 397	113	697	321	297
Oaxaca	6 244	2 842	2 000	591	778	33
Puebla	9 354	7 016	768	826	648	96
Querétaro	11 226	8 138	550	1 071	1 357	110
Quintana Roo	6 313	4 787	120	1 117	223	66
San Luis Potosí	11 002	5 191	0	4 284	1 418	109
Sinaloa	19 871	11 664	1 670	5 459	409	669
Sonora	20 360	14 618	200	4 592	387	563
Tabasco	27 056	1 598	85	879	24 462	32
Tamaulipas	21 964	15 800	1 425	1 521	3 129	89
Tlaxcala	6 396	1 607	2 179	486	2 066	58
Veracruz de Ignacio de la Llave	16 662	8 348	2 925	1 475	3 795	119
Yucatán	8 858	7 008	0	1 193	464	193
Zacatecas	4 261	1 528	1 075	515	1 121	22
No distribuido geográficamente	1 101	1 101	0	0	0	0
2018						
Estados Unidos Mexicanos	**1 222 653**	**596 509**	**22 887**	**11 977**	**576 194**	**15 086**
Aguascalientes	21 759	13 319	725	47	7 493	175
Baja California	45 370	23 099	38	83	21 735	415
Baja California Sur	13 382	5 089	8	109	8 046	130
Campeche	11 906	2 283	396	59	9 118	50
Coahuila de Zaragoza	66 577	28 281	0	158	37 943	195
Colima	9 510	6 938	0	58	2 422	92
Chiapas	37 963	6 509	752	1 017	29 482	203
Chihuahua	66 735	28 108	366	247	37 630	384
Ciudad de México	84 147	24 384	30	229	57 006	2 498
Durango	23 607	9 463	417	498	13 135	94
Guanajuato	41 196	29 214	726	198	10 629	429
Guerrero	13 513	5 980	1 009	142	6 101	281
Hidalgo	32 079	18 256	613	231	12 658	321
Jalisco	74 872	54 056	472	451	18 958	935
México	102 610	43 896	2 073	362	53 832	2 447
Michoacán de Ocampo	23 432	12 627	688	554	9 353	210
Morelos	18 581	7 231	557	317	10 318	158
Nayarit	9 042	4 424	461	72	3 974	111
Nuevo León	111 664	71 473	95	1 953	37 335	808
Oaxaca	16 236	2 975	1 179	701	11 193	188
Puebla	54 590	18 424	4 496	344	31 000	326
Querétaro	33 804	20 289	492	283	12 267	473
Quintana Roo	32 562	27 291	757	64	4 293	157
San Luis Potosí	21 605	12 731	381	427	7 785	281
Sinaloa	30 170	17 835	12	410	11 641	272
Sonora	36 373	20 053	343	117	15 557	303
Tabasco	24 198	5 971	943	85	16 970	229
Tamaulipas	50 044	26 678	579	1 712	20 723	352
Tlaxcala	10 442	2 729	417	469	6 774	53
Veracruz de Ignacio de la Llave	50 823	25 347	836	357	23 439	844
Yucatán	34 292	16 814	220	151	16 882	225
Zacatecas	17 440	4 002	2 806	72	10 502	58
No distribuido geográficamente	2 129	740	0	0	0	1 389

(Continúa)

Financiamientos para vivienda por entidad federativa según destino del programa 2000, 2018 y 2019

Cuadro 3.8

Entidad federativa	Total	Adquisición de vivienda a/	Autoproducción	Con disponibilidad de terreno	Mejoramientos	Otro b/
2019 P/						
Estados Unidos Mexicanos	**1 026 069**	**533 512**	**39 545**	**8 867**	**428 975**	**15 170**
Aguascalientes	17 824	12 208	242	39	5 110	225
Baja California	42 243	22 046	34	105	19 650	408
Baja California Sur	18 130	5 086	5 086	114	7 737	107
Campeche	11 433	2 462	393	74	8 432	72
Coahuila de Zaragoza	73 248	27 153	27 153	147	18 587	208
Colima	7 822	5 776	88	81	1 771	106
Chiapas	27 906	5 878	142	234	21 433	219
Chihuahua	61 771	27 802	226	193	33 168	382
Ciudad de México	103 943	26 397	29	23	74 617	2 877
Durango	16 730	7 818	128	805	7 865	114
Guanajuato	38 519	26 929	160	219	10 623	588
Guerrero	9 568	5 751	311	101	3 198	207
Hidalgo	18 528	13 878	128	250	3 955	317
Jalisco	61 475	42 160	15	476	17 727	1 097
México	85 972	41 717	405	72	41 426	2 352
Michoacán de Ocampo	15 713	11 340	345	189	3 577	262
Morelos	13 445	7 545	78	41	5 546	235
Nayarit	7 120	4 457	157	47	2 332	127
Nuevo León	88 870	59 907	163	2 144	25 664	992
Oaxaca	9 172	2 784	120	139	5 984	145
Puebla	27 778	15 611	526	244	10 975	422
Querétaro	26 754	19 757	606	233	5 583	575
Quintana Roo	27 230	22 850	273	57	3 826	224
San Luis Potosí	19 451	12 703	123	672	5 665	288
Sinaloa	23 634	16 038	37	336	6 891	332
Sonora	31 357	17 701	127	97	13 077	355
Tabasco	15 026	5 219	515	79	8 999	214
Tamaulipas	35 182	21 257	268	905	12 391	361
Tlaxcala	6 191	2 632	146	200	3 151	62
Veracruz de Ignacio de la Llave	39 755	22 359	880	218	15 400	898
Yucatán	35 960	13 735	93	145	21 687	300
Zacatecas	8 159	4 476	468	188	2 928	99
No distribuido geográficamente	160	80	80	ND	ND	0

Nota: Una vivienda puede ser financiada por más de un organismo debido a la existencia de cofinanciamientos y subsidios ligados a créditos. Por ello, el número de financiamientos (acciones) no equivale necesariamente al número de viviendas.

a/ Incluye las acciones de financiamiento de adquisición de suelo.

b/ Incluye las acciones de financiamientos en arrendamiento, insumos para vivienda, liquidez, lotes con servicio, pago de pasivos, urbanización para uso habitacional, entre otros.

Fuente: SEDATU. CONAVI. *Sistema Nacional de Información e Indicadores de Vivienda.* En: www.gob.mx/conavi (14 de abril de 2020).

Monto de los financiamientos para vivienda por entidad federativa según destino del programa 2000, 2018 y 2019

Cuadro 3.9

Miles de pesos

Entidad federativa	Total	Adquisición de vivienda a/	Autoproducción	Con disponibilidad de terreno	Mejoramientos	Otro b/
2000						
Estados Unidos Mexicanos	**59 086 120**	**47 868 296**	**1 652 812**	**6 987 141**	**1 686 790**	**891 081**
Aguascalientes	875 419	567 080	106 777	105 721	8 343	87 498
Baja California	3 139 623	3 066 805	5 227	51 896	4 435	11 261
Baja California Sur	461 622	244 962	14 980	165 542	33 154	2 984
Campeche	415 189	185 676	75 995	94 009	59 005	503
Coahuila de Zaragoza	2 180 427	1 970 880	44 565	126 981	16 395	21 607
Colima	571 990	453 893	19 540	71 698	7 400	19 458
Chiapas	771 061	415 672	64 148	227 799	36 959	26 484
Chihuahua	3 448 676	3 013 616	106 476	255 511	34 363	38 710
Ciudad de México	4 282 109	4 005 093	99 408	126 103	27 151	24 356
Durango	778 645	535 882	118 465	76 755	42 129	5 414
Guanajuato	2 378 869	1 840 879	26 078	380 324	59 043	72 546
Guerrero	345 991	263 335	15 193	57 527	7 758	2 177
Hidalgo	1 032 938	788 448	28 302	198 556	14 061	3 572
Jalisco	3 442 886	2 444 593	43 572	439 468	468 268	46 984
México	9 199 756	8 735 870	166 175	194 064	70 263	33 383
Michoacán de Ocampo	1 192 425	969 809	46 613	129 723	23 445	22 834
Morelos	602 144	362 275	3 326	217 436	13 522	5 585
Nayarit	455 140	332 323	0	94 902	24 951	2 964
Nuevo León	3 257 352	3 050 897	2 409	116 351	42 560	45 136
Oaxaca	587 524	350 426	42 929	82 102	107 343	4 723
Puebla	1 232 686	1 085 109	16 377	95 356	24 248	11 596
Querétaro	1 235 891	1 055 012	11 805	143 171	8 941	16 962
Quintana Roo	1 188 240	853 810	2 880	184 363	10 812	136 375
San Luis Potosí	1 508 045	731 954	0	739 115	20 902	16 074
Sinaloa	2 864 578	1 777 482	35 537	915 736	52 843	82 980
Sonora	3 097 209	2 202 921	4 375	757 163	52 797	79 953
Tabasco	483 989	270 765	4 047	147 287	57 142	4 749
Tamaulipas	3 177 161	2 803 997	50 502	237 243	71 519	13 900
Tlaxcala	373 729	252 792	27 751	72 474	17 635	3 078
Veracruz de Ignacio de la Llave	2 216 770	1 330 274	440 795	225 938	203 296	16 467
Yucatán	1 316 052	1 046 410	0	181 953	59 659	28 029
Zacatecas	333 872	221 245	28 565	74 873	6 448	2 741
No distribuido geográficamente	638 113	638 113	0	0	0	0
2018						
Estados Unidos Mexicanos	**363 364 352**	**322 475 682**	**1 642 697**	**7 417 623**	**14 792 461**	**17 035 889**
Aguascalientes	6 403 770	5 917 988	32 686	87 923	140 342	224 831
Baja California	12 547 106	11 813 200	2 679	113 354	268 346	349 527
Baja California Sur	3 341 666	3 020 179	568	89 579	103 759	127 580
Campeche	1 642 322	1 391 088	28 139	20 131	119 237	83 727
Coahuila de Zaragoza	13 391 295	12 389 199	0	300 299	505 556	196 241
Colima	2 894 059	2 692 872	0	61 295	39 670	100 222
Chiapas	4 552 397	3 681 877	43 204	248 642	382 916	195 758
Chihuahua	14 442 546	13 064 098	22 791	326 687	609 887	419 082
Ciudad de México	38 474 472	32 119 427	2 132	155 189	2 929 992	3 267 733
Durango	3 996 071	3 502 987	23 520	201 386	164 709	103 468
Guanajuato	15 615 638	14 456 791	40 209	251 000	232 875	634 762
Guerrero	3 877 377	3 504 514	66 728	43 201	124 615	138 319
Hidalgo	8 354 946	7 754 576	43 176	124 003	250 621	182 571
Jalisco	29 651 274	26 763 039	28 111	830 391	778 066	1 251 667
México	32 795 034	29 457 534	144 507	302 042	1 616 166	1 274 786
Michoacán de Ocampo	6 225 683	5 590 136	48 409	137 260	171 863	278 015
Morelos	5 934 648	5 367 181	23 022	63 922	232 297	248 225
Nayarit	2 735 104	2 394 652	32 419	76 213	83 842	147 980
Nuevo León	38 151 492	34 828 206	6 750	1 248 454	874 529	1 193 553
Oaxaca	2 411 981	1 691 474	80 165	175 523	337 756	127 063
Puebla	13 899 555	12 317 234	299 056	235 615	595 595	452 054
Querétaro	15 260 188	13 988 586	34 951	301 323	257 063	678 265
Quintana Roo	13 010 899	12 377 327	53 790	145 054	110 972	323 756
San Luis Potosí	8 192 311	7 389 350	27 059	306 721	168 401	300 779
Sinaloa	9 562 271	8 805 329	853	273 525	206 827	275 737
Sonora	10 165 452	9 427 748	16 343	149 998	252 245	319 117
Tabasco	4 048 788	3 444 311	66 020	49 368	224 529	264 561
Tamaulipas	11 431 443	10 259 984	35 865	577 850	332 300	225 444
Tlaxcala	1 377 370	1 149 120	29 614	76 309	93 160	29 166
Veracruz de Ignacio de la Llave	13 762 205	12 576 663	56 021	248 748	462 825	417 948
Yucatán	8 267 007	7 511 822	15 488	144 695	290 167	304 836
Zacatecas	2 178 913	1 691 452	193 884	51 923	155 716	85 938
No distribuido geográficamente	4 769 070	135 738	144 538	0	1 675 619	2 813 176

(Continúa)

Monto de los financiamientos para vivienda por entidad federativa según destino del programa 2000, 2018 y 2019

Cuadro 3.9

Miles de pesos

Entidad federativa	Total	Adquisición de vivienda a/	Autoproducción	Con disponibilidad de terreno	Mejoramientos	Otro b/
2019 P/						
Estados Unidos Mexicanos	**393 671 544**	**350 526 478**	**469 432**	**7 598 175**	**13 611 380**	**21 466 079**
Aguascalientes	7 249 173	6 764 472	18 026	59 816	107 958	298 901
Baja California	14 298 702	13 281 587	3 399	141 785	283 701	588 229
Baja California Sur	3 973 069	3 602 543	0	128 143	126 130	116 253
Campeche	1 848 062	1 567 728	28 657	41 088	131 426	79 163
Coahuila de Zaragoza	15 373 752	14 420 176	0	225 881	327 493	400 203
Colima	3 149 614	2 897 903	6 555	85 079	43 795	116 282
Chiapas	4 655 955	3 717 730	9 186	146 393	533 230	249 416
Chihuahua	16 844 119	15 290 162	14 335	282 343	494 833	762 447
Ciudad de México	45 721 199	36 766 752	606	84 238	4 250 042	4 619 562
Durango	4 565 769	3 878 966	9 534	361 978	160 701	154 590
Guanajuato	16 961 900	15 532 009	10 984	277 654	233 824	907 428
Guerrero	4 277 510	3 922 769	22 708	55 397	62 968	213 668
Hidalgo	8 456 727	7 953 836	9 503	179 917	84 168	229 304
Jalisco	32 528 605	28 517 046	1 117	1 037 455	1 076 122	1 896 864
México	35 591 689	31 605 941	25 661	216 233	1 706 194	2 037 660
Michoacán de Ocampo	6 868 248	6 210 348	25 610	177 038	118 370	336 884
Morelos	6 846 612	6 310 369	5 776	48 163	107 471	374 834
Nayarit	3 227 110	2 929 915	11 083	46 342	83 418	156 352
Nuevo León	41 607 897	37 471 442	10 106	1 331 048	893 436	1 901 865
Oaxaca	2 177 388	1 809 256	7 995	94 661	139 694	125 782
Puebla	11 735 128	10 465 803	36 613	253 954	271 717	707 041
Querétaro	17 313 629	15 622 502	45 123	298 318	170 046	1 177 640
Quintana Roo	14 143 838	13 477 491	20 335	97 640	79 692	468 680
San Luis Potosí	9 416 851	8 288 696	9 154	392 782	214 729	511 491
Sinaloa	10 659 379	9 714 758	2 756	281 565	138 472	521 829
Sonora	11 018 315	9 944 459	9 452	209 368	301 959	553 078
Tabasco	3 918 009	3 405 200	38 360	64 247	173 892	236 309
Tamaulipas	11 449 726	10 454 967	14 118	402 119	235 644	342 879
Tlaxcala	1 523 302	1 328 569	11 031	97 750	48 709	37 243
Veracruz de Ignacio de la Llave	14 078 710	12 810 163	38 844	216 912	353 987	658 804
Yucatán	9 543 560	8 302 395	6 515	170 213	494 746	569 690
Zacatecas	2 468 223	2 193 094	16 290	92 657	50 475	115 707
No distribuido geográficamente	179 772	67 434	0	0	112 338	0

Nota: Una vivienda puede ser financiada por más de un organismo debido a la existencia de cofinanciamientos y subsidios ligados a créditos. Por ello, el número de financiamientos no equivale necesariamente al número de viviendas.

a/ Incluye las acciones de financiamiento de adquisición de suelo.

b/ Incluye las acciones de financiamientos en arrendamiento, insumos para vivienda, liquidez, lotes con servicio, pago de pasivos, urbanización para uso habitacional y otros.

Fuente: SEDATU. CONAVI. *Sistema Nacional de Información e Indicadores de Vivienda.* En: www.gob.mx/conavi (14 de abril de 2020).

Financiamientos para vivienda por entidad federativa según modalidad 2000, 2018 y 2019

Cuadro 3.10

Entidad federativa	Total	Viviendas nuevas a/	Viviendas usadas b/	Mejoramientos c/	Otro d/
2000					
Estados Unidos Mexicanos	**476 788**	**374 384**	**158**	**94 579**	**7 667**
Aguascalientes	10 072	6 605	0	360	3 107
Baja California	17 515	17 416	0	31	68
Baja California Sur	4 206	3 580	0	608	18
Campeche	25 283	3 395	0	21 884	4
Coahuila de Zaragoza	14 688	13 910	0	631	147
Colima	4 613	4 424	0	58	131
Chiapas	7 349	6 759	20	444	126
Chihuahua	32 190	23 558	0	8 415	217
Ciudad de México	45 629	44 416	0	1 011	202
Durango	17 546	12 403	0	5 107	36
Guanajuato	18 255	14 247	0	3 405	603
Guerrero	2 240	2 159	0	66	15
Hidalgo	6 910	6 713	0	176	21
Jalisco	28 973	18 331	0	10 347	295
México	30 435	29 935	0	347	153
Michoacán de Ocampo	13 231	12 882	58	200	91
Morelos	4 106	3 377	0	695	34
Nayarit	3 054	2 815	0	216	23
Nuevo León	19 825	19 207	0	321	297
Oaxaca	6 244	5 433	0	778	33
Puebla	9 354	8 610	32	648	64
Querétaro	11 226	9 759	0	1 357	110
Quintana Roo	6 313	6 024	0	223	66
San Luis Potosí	11 002	9 475	0	1 418	109
Sinaloa	19 871	18 793	0	409	669
Sonora	20 360	19 410	0	387	563
Tabasco	27 056	2 562	0	24 462	32
Tamaulipas	21 964	18 746	0	3 129	89
Tlaxcala	6 396	4 272	48	2 066	10
Veracruz de Ignacio de la Llave	16 662	12 748	0	3 795	119
Yucatán	8 858	8 201	0	464	193
Zacatecas	4 261	3 118	0	1 121	22
No distribuido geográficamente	1 101	1 101	0	0	0
2018					
Estados Unidos Mexicanos	**1 222 653**	**412 400**	**222 579**	**576 194**	**11 480**
Aguascalientes	21 759	9 920	4 112	7 493	234
Baja California	45 370	9 896	13 325	21 735	414
Baja California Sur	13 382	2 673	2 548	8 046	115
Campeche	11 906	1 088	1 649	9 118	51
Coahuila de Zaragoza	66 577	16 433	11 958	37 943	243
Colima	9 510	4 901	2 093	2 422	94
Chiapas	37 963	4 619	3 752	29 482	110
Chihuahua	66 735	11 632	17 070	37 630	403
Ciudad de México	84 147	15 082	10 899	57 006	1 160
Durango	23 607	5 430	4 953	13 135	89
Guanajuato	41 196	19 650	10 436	10 629	481
Guerrero	13 513	4 092	3 255	6 101	65
Hidalgo	32 079	15 500	3 786	12 658	135
Jalisco	74 872	40 991	13 797	18 958	1 126
México	102 610	28 132	19 814	53 832	832
Michoacán de Ocampo	23 432	9 541	4 339	9 353	199
Morelos	18 581	4 864	3 272	10 318	127
Nayarit	9 042	2 849	2 096	3 974	123
Nuevo León	111 664	57 973	15 253	37 335	1 103
Oaxaca	16 236	3 378	1 607	11 193	58
Puebla	54 590	18 007	5 247	31 000	336
Querétaro	33 804	15 367	5 591	12 267	579
Quintana Roo	32 562	23 984	4 130	4 293	155
San Luis Potosí	21 605	7 469	6 082	7 785	269
Sinaloa	30 170	10 503	7 751	11 641	275
Sonora	36 373	10 722	9 777	15 557	317
Tabasco	24 198	4 305	2 820	16 970	103
Tamaulipas	50 044	16 663	12 452	20 723	206
Tlaxcala	10 442	2 283	1 357	6 774	28
Veracruz de Ignacio de la Llave	50 823	14 838	12 193	23 439	353
Yucatán	34 292	13 219	3 956	16 882	235
Zacatecas	17 440	5 656	1 209	10 502	73
No distribuido geográficamente	2 129	740	0	0	1 389

(Continúa)

Financiamientos para vivienda por entidad federativa según modalidad 2000, 2018 y 2019

Cuadro 3.10

Entidad federativa	Total	Viviendas nuevas a/	Viviendas usadas b/	Mejoramientos c/	Otro d/
2019 P/					
Estados Unidos Mexicanos	**993 750**	**342 094**	**209 965**	**428 975**	**12 716**
Aguascalientes	17 824	8 478	3 932	5 110	304
Baja California	42 243	10 243	11 925	19 650	425
Baja California Sur	13 044	2 802	2 398	7 737	107
Campeche	11 433	1 090	1 836	8 432	75
Coahuila de Zaragoza	46 095	15 101	12 127	18 587	280
Colima	7 822	3 987	1 949	1 771	115
Chiapas	27 906	2 455	3 851	21 433	167
Chihuahua	61 771	11 456	16 747	33 168	400
Ciudad de México	103 943	17 847	9 739	74 617	1 740
Durango	16 730	4 219	4 528	7 865	118
Guanajuato	38 519	17 563	9 701	10 623	632
Guerrero	9 568	2 888	3 355	3 198	127
Hidalgo	18 528	10 908	3 516	3 955	149
Jalisco	61 475	29 321	13 145	17 727	1 282
México	85 972	24 799	18 712	41 426	1 035
Michoacán de Ocampo	15 713	7 583	4 279	3 577	274
Morelos	13 445	4 595	3 099	5 546	205
Nayarit	7 120	2 747	1 903	2 332	138
Nuevo León	88 870	47 136	14 767	25 664	1 303
Oaxaca	9 172	1 500	1 605	5 984	83
Puebla	27 778	11 361	4 980	10 975	462
Querétaro	26 754	15 610	4 911	5 583	650
Quintana Roo	27 230	19 770	3 395	3 826	239
San Luis Potosí	19 451	7 836	5 617	5 665	333
Sinaloa	23 634	9 782	6 633	6 891	328
Sonora	31 357	9 044	8 822	13 077	414
Tabasco	15 026	3 003	2 863	8 999	161
Tamaulipas	35 182	11 404	11 103	12 391	284
Tlaxcala	6 191	1 646	1 356	3 151	38
Veracruz de Ignacio de la Llave	39 755	11 482	12 438	15 400	435
Yucatán	35 960	10 429	3 528	21 687	316
Zacatecas	8 159	3 929	1 205	2 928	97
No distribuido geográficamente	80	80	ND	ND	ND

Nota: Una vivienda puede ser financiada por más de un organismo debido a la existencia de cofinanciamientos y subsidios ligados a créditos. Por ello, el número de financiamientos (acciones) no equivale necesariamente al número de viviendas.

a/ Hasta 2004 la información corresponde sólo a créditos individuales. A partir de 2005 comprende crédito individual, y cofinanciamiento y subsidios ligados a un crédito.

b/ Comprende crédito individual, y cofinanciamientos y subsidios ligados a un crédito.

c/ La modalidad de mejoramientos se refiere a viviendas en ampliación y rehabilitación. Hasta 2006 la información corresponde a sólo a créditos individuales. A partir de 2007 comprende crédito individual, y cofinanciamiento y subsidios ligados a un crédito.

d/ La información corresponde sólo a créditos individuales.

Fuente: SEDATU. CONAVI. *Sistema Nacional de Información e Indicadores de Vivienda.* En: www.gob.mx/conavi (14 de abril de 2020).

Monto de los financiamientos para vivienda por entidad federativa según modalidad 2000, 2018 y 2019

Cuadro 3.11

Miles de pesos

Entidad federativa	Total	Viviendas nuevas a/	Viviendas usadas b/	Mejoramientos c/	Otro d/
2000					
Estados Unidos Mexicanos	**59 086 120**	**56 508 249**	**27 570**	**1 686 790**	**863 511**
Aguascalientes	875 419	779 579	0	8 343	87 498
Baja California	3 139 623	3 123 927	0	4 435	11 261
Baja California Sur	461 622	425 484	0	33 154	2 984
Campeche	415 189	355 681	0	59 005	503
Coahuila de Zaragoza	2 180 427	2 142 426	0	16 395	21 607
Colima	571 990	545 132	0	7 400	19 458
Chiapas	771 061	707 619	8 773	36 959	17 711
Chihuahua	3 448 676	3 375 603	4 697	34 363	34 013
Ciudad de México	4 282 109	4 230 603	0	27 151	24 356
Durango	778 645	731 102	0	42 129	5 414
Guanajuato	2 378 869	2 247 280	0	59 043	72 546
Guerrero	345 991	336 056	0	7 758	2 177
Hidalgo	1 032 938	1 015 306	0	14 061	3 572
Jalisco	3 442 886	2 927 634	0	468 268	46 984
México	9 199 755	9 096 109	0	70 263	33 383
Michoacán de Ocampo	1 192 424	1 146 145	10 317	23 445	12 517
Morelos	602 144	583 036	0	13 522	5 585
Nayarit	455 140	427 225	0	24 951	2 964
Nuevo León	3 257 352	3 169 657	0	42 560	45 136
Oaxaca	587 523	475 457	0	107 343	4 723
Puebla	1 232 686	1 196 842	2 004	24 248	9 592
Querétaro	1 235 891	1 209 988	0	8 941	16 962
Quintana Roo	1 188 240	1 041 052	0	10 812	136 375
San Luis Potosí	1 508 045	1 471 069	0	20 902	16 074
Sinaloa	2 864 578	2 728 755	0	52 843	82 980
Sonora	3 097 209	2 964 459	0	52 797	79 953
Tabasco	483 989	422 099	0	57 142	4 749
Tamaulipas	3 177 161	3 091 742	0	71 519	13 900
Tlaxcala	373 729	353 016	1 779	17 635	1 299
Veracruz de Ignacio de la Llave	2 216 770	1 997 007	0	203 296	16 467
Yucatán	1 316 052	1 228 363	0	59 659	28 029
Zacatecas	333 872	324 683	0	6 448	2 741
No distribuido geográficamente	638 113	638 113	0	0	0
2018					
Estados Unidos Mexicanos	**363 364 352**	**204 294 057**	**125 216 433**	**14 792 461**	**19 061 401**
Aguascalientes	6 403 770	3 952 467	2 032 700	140 342	278 262
Baja California	12 547 106	5 478 836	6 441 499	268 346	358 425
Baja California Sur	3 341 666	1 664 171	1 439 278	103 759	134 458
Campeche	1 642 322	476 657	945 555	119 237	100 873
Coahuila de Zaragoza	13 391 295	7 250 288	5 334 702	505 556	300 749
Colima	2 894 059	1 779 050	966 560	39 670	108 779
Chiapas	4 552 397	1 784 632	2 178 404	382 916	206 445
Chihuahua	14 442 546	5 604 810	7 774 055	609 887	453 795
Cudad de México	38 474 472	21 364 158	10 867 609	2 929 992	3 312 714
Durango	3 996 071	1 705 630	2 017 213	164 709	108 519
Guanajuato	15 615 638	9 137 604	5 518 288	232 875	726 871
Guerrero	3 877 377	1 755 733	1 848 972	124 615	148 058
Hidalgo	8 354 946	5 823 507	2 090 601	250 621	190 217
Jalisco	29 651 274	18 777 986	8 440 199	778 066	1 655 023
México	32 795 034	18 175 143	11 593 998	1 616 166	1 409 729
Michoacán de Ocampo	6 225 683	3 381 004	2 368 138	171 863	304 678
Morelos	5 934 648	3 296 457	2 134 824	232 297	271 071
Nayarit	2 735 104	1 361 119	1 131 340	83 842	158 803
Nuevo León	38 151 492	25 259 498	10 297 537	874 529	1 719 928
Oaxaca	2 411 981	1 055 785	890 932	337 756	127 507
Puebla	13 899 555	9 520 928	3 262 282	595 595	520 750
Querétaro	15 260 188	10 006 849	4 217 018	257 063	779 258
Quintana Roo	13 010 899	9 361 205	3 201 051	110 972	337 670
San Luis Potosí	8 192 311	4 522 793	3 135 971	168 401	365 146
Sinaloa	9 562 271	5 093 215	3 955 977	206 827	306 252
Sonora	10 165 452	4 887 348	4 632 687	252 245	393 171
Tabasco	4 048 788	1 985 736	1 572 606	224 529	265 917
Tamaulipas	11 431 443	5 578 374	5 261 024	332 300	259 745
Tlaxcala	1 377 370	609 243	641 878	93 160	33 088
Veracruz de Ignacio de la Llave	13 762 205	6 648 111	6 192 510	462 825	458 759
Yucatán	8 267 007	5 411 980	2 208 506	290 167	356 354
Zacatecas	2 178 913	1 303 467	622 520	155 716	97 211
No distribuido geográficamente	4 769 070	280 276	0	1 675 619	2 813 176

(Continúa)

Monto de los financiamientos para vivienda por entidad federativa según modalidad
2000, 2018 y 2019

Cuadro 3.11

Miles de pesos

Entidad federativa	Total	Viviendas nuevas a/	Viviendas usadas b/	Mejoramientos c/	Otro d/
2019 P/					
Estados Unidos Mexicanos	**393 671 544**	**239 869 938**	**116 619 438**	**13 611 380**	**23 570 787**
Aguascalientes	7 249 173	4 877 042	1 886 983	107 958	377 190
Baja California	14 298 702	7 479 825	5 913 800	283 701	621 376
Baja California Sur	3 973 069	2 246 765	1 477 155	126 130	123 019
Campeche	1 848 062	518 367	1 115 335	131 426	82 935
Coahuila de Zaragoza	15 373 752	8 650 117	5 889 713	327 493	506 430
Colima	3 149 614	2 001 580	976 420	43 795	127 818
Chiapas	4 655 955	1 588 676	2 280 226	533 230	253 823
Chihuahua	16 844 119	7 744 494	7 819 274	494 833	785 518
Cudad de México	45 721 199	27 600 515	9 198 262	4 250 042	4 672 380
Durango	4 565 769	2 162 439	2 080 697	160 701	161 933
Guanajuato	16 961 900	10 827 969	4 926 722	233 824	973 384
Guerrero	4 277 510	1 963 947	2 028 093	62 968	222 503
Hidalgo	8 456 727	6 210 667	1 931 303	84 168	230 590
Jalisco	32 528 605	21 757 600	7 389 107	1 076 122	2 305 776
México	35 591 689	20 898 856	10 835 300	1 706 194	2 151 340
Michoacán de Ocampo	6 868 248	4 005 961	2 386 751	118 370	357 167
Morelos	6 846 612	4 287 122	2 061 132	107 471	390 887
Nayarit	3 227 110	1 878 985	1 090 195	83 418	174 513
Nuevo León	41 607 897	29 540 618	8 720 675	893 436	2 453 168
Oaxaca	2 177 388	913 619	994 212	139 694	129 863
Puebla	11 735 128	7 662 415	3 027 198	271 717	773 798
Querétaro	17 313 629	12 579 025	3 292 888	170 046	1 271 670
Quintana Roo	14 143 838	11 357 942	2 201 853	79 692	504 351
San Luis Potosí	9 416 851	5 758 604	2 866 400	214 729	577 118
Sinaloa	10 659 379	6 627 079	3 342 096	138 472	551 732
Sonora	11 018 315	5 856 420	4 182 904	301 959	677 033
Tabasco	3 918 009	1 810 369	1 689 522	173 892	244 226
Tamaulipas	11 449 726	5 599 943	5 243 295	235 644	370 844
Tlaxcala	1 523 302	709 407	724 711	48 709	40 475
Veracruz de Ignacio de la Llave	14 078 710	6 516 280	6 480 110	353 987	728 333
Yucatán	9 543 560	6 529 373	1 910 419	494 746	609 022
Zacatecas	2 468 223	1 640 487	656 689	50 475	120 572
No distribuido geográficamente	179 772	67 434	0	112 338	0

Nota: Una vivienda puede ser financiada por más de un organismo debido a la existencia de cofinanciamientos y subsidios ligados a créditos. Por ello, el número de financiamientos no equivale necesariamente al número de viviendas.

a/ Hasta 2004 la información corresponde sólo a créditos individuales. A partir de 2005 comprende crédito individual, y cofinanciamiento y subsidios ligados a un crédito.

b/ Comprende crédito individual, y cofinanciamientos y subsidios ligados a un crédito.

c/ La modalidad de mejoramientos se refiere a viviendas en ampliación y rehabilitación. Hasta 2006 la información corresponde a sólo a créditos individuales. A partir de 2007 comprende crédito individual, y cofinanciamiento y subsidios ligados a un crédito.

d/ La información corresponde sólo a créditos individuales.

Fuente: SEDATU. CONAVI. *Sistema Nacional de Información e Indicadores de Vivienda.* En: www.gob.mx/conavi (14 de abril de 2020).

4. Educación, ciencia y tecnología

INEGI. Anuario estadístico y geográfico por entidad federativa 2020. 2021.

Población de 15 y más años por entidad federativa según condición de alfabetismo y sexo
Años censales 2005 y 2010

Cuadro 4.1
1a. parte

Entidad federativa	Población de 15 y más años			Alfabetas		
	Total	Hombres	Mujeres	Total	Hombres	Mujeres
2005 a/						
Estados Unidos Mexicanos	**68 802 564**	**32 782 806**	**36 019 758**	**62 925 892**	**30 492 213**	**32 433 679**
Aguascalientes	690 851	325 407	365 444	660 652	312 328	348 324
Baja California	1 822 210	912 731	909 479	1 757 307	883 495	873 812
Baja California Sur	341 597	174 360	167 237	327 336	167 527	159 809
Campeche	509 989	249 491	260 498	456 440	227 318	229 122
Coahuila de Zaragoza	1 689 560	827 710	861 850	1 632 732	800 964	831 768
Colima	386 079	186 960	199 119	360 961	174 872	186 089
Chiapas	2 627 814	1 265 390	1 362 424	2 064 526	1 059 720	1 004 806
Chihuahua	2 116 027	1 039 597	1 076 430	2 016 576	991 733	1 024 843
Ciudad de México	6 418 438	3 004 024	3 414 414	6 229 652	2 945 296	3 284 356
Durango	991 890	475 364	516 526	943 129	451 927	491 202
Guanajuato	3 185 978	1 466 061	1 719 917	2 850 863	1 334 845	1 516 018
Guerrero	1 947 210	909 141	1 038 069	1 558 012	757 175	800 837
Hidalgo	1 565 206	729 605	835 601	1 363 446	653 487	709 959
Jalisco	4 484 515	2 127 915	2 356 600	4 222 050	2 010 087	2 211 963
México	9 241 780	4 420 165	4 821 615	8 734 773	4 255 734	4 479 039
Michoacán de Ocampo	2 606 609	1 205 311	1 401 298	2 276 458	1 061 968	1 214 490
Morelos	1 073 434	501 834	571 600	985 318	467 458	517 860
Nayarit	641 682	312 382	329 300	588 481	286 396	302 085
Nuevo León	2 935 240	1 447 773	1 487 467	2 843 119	1 406 947	1 436 172
Oaxaca	2 264 935	1 047 619	1 217 316	1 824 832	894 797	930 035
Puebla	3 478 730	1 615 687	1 863 043	3 033 618	1 458 482	1 575 136
Querétaro	1 043 681	492 224	551 457	957 835	461 425	496 410
Quintana Roo	677 442	343 255	334 187	632 089	324 854	307 235
San Luis Potosí	1 581 636	748 094	833 542	1 422 958	682 061	740 897
Sinaloa	1 746 010	856 060	889 950	1 632 314	796 739	835 575
Sonora	1 615 822	801 383	814 439	1 553 945	770 350	783 595
Tabasco	1 330 791	643 911	686 880	1 215 337	599 711	615 626
Tamaulipas	2 059 108	1 003 258	1 055 850	1 962 305	960 486	1 001 819
Tlaxcala	709 044	334 970	374 074	660 560	318 020	342 540
Veracruz de Ignacio de la Llave	4 858 837	2 279 768	2 579 069	4 202 546	2 027 506	2 175 040
Yucatán	1 252 562	609 376	643 186	1 113 790	552 267	561 523
Zacatecas	907 857	425 980	481 877	841 932	396 238	445 694
2010 b/						
Estados Unidos Mexicanos	**78 423 336**	**37 656 281**	**40 767 055**	**72 425 081**	**35 280 462**	**37 144 619**
Aguascalientes	806 727	384 526	422 201	776 073	371 138	404 935
Baja California	2 215 759	1 114 205	1 101 554	2 133 824	1 076 249	1 057 575
Baja California Sur	449 217	229 935	219 282	431 553	221 545	210 008
Campeche	579 514	284 307	295 207	526 998	262 294	264 704
Coahuila de Zaragoza	1 913 256	939 879	973 377	1 848 752	909 820	938 932
Colima	465 103	228 139	236 964	438 654	215 426	223 228
Chiapas	3 095 133	1 491 657	1 603 476	2 525 413	1 282 267	1 243 146
Chihuahua	2 320 524	1 141 942	1 178 582	2 213 734	1 090 633	1 123 101
Ciudad de México	6 715 516	3 150 628	3 564 888	6 515 192	3 082 273	3 432 919
Durango	1 108 793	537 849	570 944	1 059 650	514 270	545 380
Guanajuato	3 748 032	1 759 356	1 988 676	3 421 725	1 629 683	1 792 042
Guerrero	2 244 576	1 065 308	1 179 268	1 851 152	909 801	941 351
Hidalgo	1 854 450	874 396	980 054	1 652 706	798 102	854 604
Jalisco	5 127 597	2 472 155	2 655 442	4 874 540	2 357 586	2 516 954
México	10 635 400	5 096 596	5 538 804	10 101 748	4 917 968	5 183 780
Michoacán de Ocampo	2 997 421	1 418 242	1 579 179	2 671 886	1 275 959	1 395 927
Morelos	1 262 274	596 774	665 500	1 172 821	561 646	611 175
Nayarit	762 249	376 529	385 720	709 646	351 160	358 486
Nuevo León	3 331 163	1 648 027	1 683 136	3 200 012	1 587 831	1 612 181
Oaxaca	2 591 966	1 207 392	1 384 574	2 153 325	1 054 553	1 098 772
Puebla	3 924 146	1 830 526	2 093 620	3 494 751	1 677 789	1 816 962
Querétaro	1 269 931	604 051	665 880	1 183 077	572 792	610 285
Quintana Roo	924 855	469 889	454 966	864 030	443 442	420 588
San Luis Potosí	1 775 954	850 266	925 688	1 623 903	785 941	837 962
Sinaloa	1 969 412	969 811	999 601	1 858 486	912 114	946 372
Sonora	1 874 387	937 599	936 788	1 804 079	901 955	902 124
Tabasco	1 544 096	748 100	795 996	1 425 690	701 974	723 716
Tamaulipas	2 264 230	1 106 029	1 158 201	2 140 967	1 049 596	1 091 371
Tlaxcala	806 459	381 458	425 001	759 780	365 173	394 607
Veracruz de Ignacio de la Llave	5 415 656	2 565 685	2 849 971	4 764 590	2 311 437	2 453 153
Yucatán	1 408 061	686 006	722 055	1 267 303	627 655	639 648
Zacatecas	1 021 479	489 019	532 460	959 021	460 390	498 631

Población de 15 y más años por entidad federativa según condición de alfabetismo y sexo
Años censales 2005 y 2010

Cuadro 4.1
2a. parte y última

Entidad federativa	Analfabetas			No especificado		
	Total	Hombres	Mujeres	Total	Hombres	Mujeres
2005 a/						
Estados Unidos Mexicanos	**5 747 806**	**2 228 120**	**3 519 686**	**128 866**	**62 473**	**66 393**
Aguascalientes	28 689	12 299	16 390	1 510	780	730
Baja California	55 937	24 634	31 303	8 966	4 602	4 364
Baja California Sur	12 297	5 789	6 508	1 964	1 044	920
Campeche	51 860	21 303	30 557	1 689	870	819
Coahuila de Zaragoza	55 467	26 096	29 371	1 361	650	711
Colima	24 782	11 920	12 862	336	168	168
Chiapas	560 430	204 371	356 059	2 858	1 299	1 559
Chihuahua	93 318	44 701	48 617	6 133	3 163	2 970
Ciudad de México	165 946	47 566	118 380	22 840	11 162	11 678
Durango	47 936	23 053	24 883	825	384	441
Guanajuato	332 210	129 892	202 318	2 905	1 324	1 581
Guerrero	386 679	150 854	235 825	2 519	1 112	1 407
Hidalgo	200 194	75 378	124 816	1 566	740	826
Jalisco	248 513	110 901	137 612	13 952	6 927	7 025
México	491 127	157 023	334 104	15 880	7 408	8 472
Michoacán de Ocampo	327 594	142 150	185 444	2 557	1 193	1 364
Morelos	87 153	33 950	53 203	963	426	537
Nayarit	51 337	25 053	26 284	1 864	933	931
Nuevo León	81 398	35 425	45 973	10 723	5 401	5 322
Oaxaca	437 729	151 874	285 855	2 374	948	1 426
Puebla	441 699	155 715	285 984	3 413	1 490	1 923
Querétaro	84 831	30 349	54 482	1 015	450	565
Quintana Roo	44 543	18 020	26 523	810	381	429
San Luis Potosí	156 782	65 091	91 691	1 896	942	954
Sinaloa	112 064	58 479	53 585	1 632	842	790
Sonora	60 257	30 214	30 043	1 620	819	801
Tabasco	113 900	43 460	70 440	1 554	740	814
Tamaulipas	92 883	40 803	52 080	3 920	1 969	1 951
Tlaxcala	47 311	16 405	30 906	1 173	545	628
Veracruz de Ignacio de la Llave	651 469	250 004	401 465	4 822	2 258	2 564
Yucatán	136 182	55 902	80 280	2 590	1 207	1 383
Zacatecas	65 289	29 446	35 843	636	296	340
2010 b/						
Estados Unidos Mexicanos	**5 393 665**	**2 099 269**	**3 294 396**	**604 590**	**276 550**	**328 040**
Aguascalientes	26 269	11 391	14 878	4 385	1 997	2 388
Baja California	56 978	25 108	31 870	24 957	12 848	12 109
Baja California Sur	14 425	6 869	7 556	3 239	1 521	1 718
Campeche	48 143	19 986	28 157	4 373	2 027	2 346
Coahuila de Zaragoza	50 229	23 856	26 373	14 275	6 203	8 072
Colima	23 856	11 509	12 347	2 593	1 204	1 389
Chiapas	550 844	200 900	349 944	18 876	8 490	10 386
Chihuahua	84 969	40 631	44 338	21 821	10 678	11 143
Ciudad de México	140 199	40 340	99 859	60 125	28 015	32 110
Durango	42 343	20 410	21 933	6 800	3 169	3 631
Guanajuato	306 713	121 307	185 406	19 594	8 366	11 228
Guerrero	374 327	147 184	227 143	19 097	8 323	10 774
Hidalgo	189 764	71 375	118 389	11 980	4 919	7 061
Jalisco	223 751	101 331	122 420	29 306	13 238	16 068
México	466 067	149 100	316 967	67 585	29 528	38 057
Michoacán de Ocampo	305 178	132 972	172 206	20 357	9 311	11 046
Morelos	81 045	31 628	49 417	8 408	3 500	4 908
Nayarit	48 125	23 361	24 764	4 478	2 008	2 470
Nuevo León	73 242	32 264	40 978	57 909	27 932	29 977
Oaxaca	421 810	145 729	276 081	16 831	7 110	9 721
Puebla	407 182	143 707	263 475	22 213	9 030	13 183
Querétaro	80 182	28 532	51 650	6 672	2 727	3 945
Quintana Roo	44 137	17 709	26 428	16 688	8 738	7 950
San Luis Potosí	140 467	59 395	81 072	11 584	4 930	6 654
Sinaloa	97 946	51 663	46 283	12 980	6 034	6 946
Sonora	56 899	28 751	28 148	13 409	6 893	6 516
Tabasco	108 954	41 874	67 080	9 452	4 252	5 200
Tamaulipas	81 675	36 419	45 256	41 588	20 014	21 574
Tlaxcala	41 879	14 306	27 573	4 800	1 979	2 821
Veracruz de Ignacio de la Llave	619 394	240 428	378 966	31 672	13 820	17 852
Yucatán	130 006	53 338	76 668	10 752	5 013	5 739
Zacatecas	56 667	25 896	30 771	5 791	2 733	3 058

a/ Cifras al 17 de octubre.

b/ Cifras al 12 de junio.

Fuente: Para 2005: INEGI. *Estados Unidos Mexicanos. II Conteo de Población y Vivienda, 2005. Consulta Interactiva de Datos.* En: www.inegi.org.mx (26 de julio de 2018).
Para 2010: INEGI. *Estados Unidos Mexicanos. Censo de Población y Vivienda 2010. Resultados definitivos. Tabulados básicos.* En: www.inegi.org.mx (26 de julio de 2018).

Población de 15 y más años por entidad federativa según condición de alfabetismo y sexo 2015

Cuadro 4.2
1a. parte

Entidad federativa	Población de 15 y más años			Condición de alfabetismo (Por ciento)				Alfabetas (Por ciento)		
	Total	Hombres	Mujeres	Total	Alfabetas	Analfabetas	No especificado	Total	Hombres	Mujeres
Estados Unidos Mexicanos	**86 692 424**	**41 414 339**	**45 278 085**	**100.0**	**93.6**	**5.5**	**0.9**	**100.0**	**48.4**	**51.6**
Aguascalientes	922 260	442 667	479 593	100.0	97.0	2.6	0.4	100.0	48.1	51.9
Baja California	2 426 598	1 200 415	1 226 183	100.0	97.6	2.0	0.5	100.0	49.6	50.4
Baja California Sur	522 043	264 586	257 457	100.0	96.8	2.5	0.7	100.0	50.8	49.2
Campeche	654 054	317 899	336 155	100.0	92.9	6.6	0.5	100.0	49.1	50.9
Coahuila de Zaragoza	2 126 205	1 041 928	1 084 277	100.0	97.1	2.0	0.9	100.0	49.0	51.0
Colima	523 309	254 234	269 075	100.0	95.6	3.9	0.5	100.0	48.7	51.3
Chiapas	3 474 961	1 657 715	1 817 246	100.0	84.2	14.8	1.0	100.0	49.9	50.1
Chihuahua	2 554 606	1 244 405	1 310 201	100.0	95.0	2.6	2.4	100.0	48.7	51.3
Ciudad de México	7 128 836	3 321 107	3 807 729	100.0	97.7	1.5	0.8	100.0	46.9	53.1
Durango	1 237 512	598 201	639 311	100.0	96.2	3.2	0.6	100.0	48.4	51.6
Guanajuato	4 159 525	1 967 960	2 191 565	100.0	93.0	6.3	0.6	100.0	47.9	52.1
Guerrero	2 439 412	1 144 627	1 294 785	100.0	85.5	13.6	0.8	100.0	48.4	51.6
Hidalgo	2 049 589	959 674	1 089 915	100.0	91.0	8.2	0.8	100.0	47.7	52.3
Jalisco	5 657 534	2 730 996	2 926 538	100.0	95.8	3.5	0.7	100.0	48.4	51.6
México	11 882 755	5 654 475	6 228 280	100.0	95.8	3.3	0.9	100.0	48.2	51.8
Michoacán de Ocampo	3 254 687	1 537 653	1 717 034	100.0	90.8	8.3	0.9	100.0	47.6	52.4
Morelos	1 410 802	664 110	746 692	100.0	94.3	5.0	0.7	100.0	47.5	52.5
Nayarit	844 407	413 752	430 655	100.0	94.3	5.0	0.6	100.0	49.1	50.9
Nuevo León	3 786 162	1 862 890	1 923 272	100.0	97.4	1.6	1.0	100.0	49.4	50.6
Oaxaca	2 794 973	1 296 355	1 498 618	100.0	84.2	13.3	2.5	100.0	48.3	51.7
Puebla	4 350 813	2 025 964	2 324 849	100.0	90.8	8.3	0.8	100.0	47.7	52.3
Querétaro	1 470 991	703 960	767 031	100.0	94.7	4.5	0.8	100.0	48.6	51.4
Quintana Roo	1 090 216	544 425	545 791	100.0	95.5	3.9	0.7	100.0	50.4	49.6
San Luis Potosí	1 941 965	925 322	1 016 643	100.0	92.9	6.3	0.8	100.0	48.0	52.0
Sinaloa	2 169 167	1 058 147	1 111 020	100.0	95.2	4.2	0.6	100.0	48.7	51.3
Sonora	2 070 267	1 016 218	1 054 049	100.0	96.7	2.2	1.2	100.0	49.1	50.9
Tabasco	1 713 350	824 038	889 312	100.0	93.8	5.4	0.8	100.0	48.7	51.3
Tamaulipas	2 500 369	1 213 322	1 287 047	100.0	96.0	3.0	1.0	100.0	48.7	51.3
Tlaxcala	908 171	429 323	478 848	100.0	95.2	3.9	0.8	100.0	47.9	52.1
Veracruz de Ignacio de la Llave	5 960 115	2 811 895	3 148 220	100.0	89.8	9.4	0.7	100.0	48.1	51.9
Yucatán	1 554 283	752 034	802 249	100.0	91.9	7.4	0.7	100.0	49.1	50.9
Zacatecas	1 112 487	534 042	578 445	100.0	94.9	4.4	0.8	100.0	48.0	52.0

Población de 15 y más años por entidad federativa según condición de alfabetismo y sexo 2015

Cuadro 4.2

2a. parte y última

Entidad federativa	Analfabetas (Por ciento)		
	Total	Hombres	Mujeres
Estados Unidos Mexicanos	**100.0**	**38.5**	**61.5**
Aguascalientes	100.0	43.7	56.3
Baja California	100.0	42.5	57.5
Baja California Sur	100.0	47.1	52.9
Campeche	100.0	41.4	58.6
Coahuila de Zaragoza	100.0	49.7	50.3
Colima	100.0	46.2	53.8
Chiapas	100.0	35.6	64.4
Chihuahua	100.0	47.6	52.4
Ciudad de México	100.0	27.7	72.3
Durango	100.0	47.8	52.2
Guanajuato	100.0	39.7	60.3
Guerrero	100.0	38.4	61.6
Hidalgo	100.0	37.4	62.6
Jalisco	100.0	45.3	54.7
México	100.0	31.1	68.9
Michoacán de Ocampo	100.0	43.6	56.4
Morelos	100.0	39.2	60.8
Nayarit	100.0	47.9	52.1
Nuevo León	100.0	42.9	57.1
Oaxaca	100.0	34.4	65.6
Puebla	100.0	34.6	65.4
Querétaro	100.0	34.2	65.8
Quintana Roo	100.0	39.5	60.5
San Luis Potosí	100.0	42.7	57.3
Sinaloa	100.0	51.7	48.3
Sonora	100.0	48.8	51.2
Tabasco	100.0	38.2	61.8
Tamaulipas	100.0	44.9	55.1
Tlaxcala	100.0	34.1	65.9
Veracruz de Ignacio de la Llave	100.0	38.4	61.6
Yucatán	100.0	40.6	59.4
Zacatecas	100.0	47.4	52.6

Nota: Cifras al 15 de marzo.

Fuente: INEGI. *Encuesta Intercensal 2015. Tabulados predefinidos.* En: www.inegi.org.mx (26 de julio de 2018).

INEGI. Anuario estadístico y geográfico por entidad federativa 2020. 2021.

Población de 6 a 14 años por entidad federativa según aptitud para leer y escribir, y sexo
Años censales 2005 y 2010

Cuadro 4.3
1a. parte

Entidad federativa	Población de 6 a 14 años			Sabe leer y escribir		
	Total	Hombres	Mujeres	Total	Hombres	Mujeres
2005 a/						
Estados Unidos Mexicanos	**19 317 979**	**9 794 078**	**9 523 901**	**16 959 742**	**8 555 401**	**8 404 341**
Aguascalientes	215 529	109 079	106 450	197 566	99 407	98 159
Baja California	488 356	248 982	239 374	429 911	218 162	211 749
Baja California Sur	87 152	44 527	42 625	77 909	39 547	38 362
Campeche	146 906	74 293	72 613	124 423	62 549	61 874
Coahuila de Zaragoza	460 875	234 322	226 553	417 354	211 021	206 333
Colima	99 753	51 442	48 311	89 070	45 595	43 475
Chiapas	950 020	481 195	468 825	750 497	380 109	370 388
Chihuahua	580 330	294 444	285 886	521 244	263 231	258 013
Ciudad de México	1 239 569	628 640	610 929	1 143 357	578 420	564 937
Durango	303 307	153 954	149 353	268 931	135 657	133 274
Guanajuato	1 007 407	508 242	499 165	868 803	435 402	433 401
Guerrero	699 186	353 309	345 877	564 442	283 359	281 083
Hidalgo	465 255	235 627	229 628	417 528	210 415	207 113
Jalisco	1 242 743	631 499	611 244	1 093 649	552 940	540 709
México	2 495 389	1 264 066	1 231 323	2 304 068	1 164 542	1 139 526
Michoacán de Ocampo	804 704	406 200	398 504	699 218	349 458	349 760
Morelos	293 929	148 934	144 995	261 380	131 756	129 624
Nayarit	180 184	91 968	88 216	158 414	80 474	77 940
Nuevo León	697 926	354 972	342 954	629 695	318 988	310 707
Oaxaca	762 012	384 353	377 659	634 686	317 873	316 813
Puebla	1 089 843	550 569	539 274	938 192	471 400	466 792
Querétaro	312 516	157 934	154 582	274 757	138 037	136 720
Quintana Roo	191 047	97 199	93 848	168 204	85 139	83 065
San Luis Potosí	495 749	250 780	244 969	431 417	216 728	214 689
Sinaloa	485 241	247 007	238 234	439 922	222 812	217 110
Sonora	433 777	221 266	212 511	378 801	192 049	186 752
Tabasco	388 351	196 440	191 911	334 388	167 799	166 589
Tamaulipas	522 677	266 247	256 430	471 012	238 297	232 715
Tlaxcala	209 840	106 585	103 255	190 634	96 382	94 252
Veracruz de Ignacio de la Llave	1 365 717	694 137	671 580	1 157 142	583 817	573 325
Yucatán	328 004	166 544	161 460	282 330	142 594	139 736
Zacatecas	274 685	139 322	135 363	240 798	121 442	119 356
2010 b/						
Estados Unidos Mexicanos	**19 822 695**	**10 049 791**	**9 772 904**	**17 174 378**	**8 641 098**	**8 533 280**
Aguascalientes	227 300	115 232	112 068	205 537	103 496	102 041
Baja California	548 883	278 819	270 064	480 978	242 636	238 342
Baja California Sur	105 829	53 939	51 890	92 966	47 135	45 831
Campeche	144 165	73 019	71 146	122 991	61 596	61 395
Coahuila de Zaragoza	486 687	247 417	239 270	436 435	220 075	216 360
Colima	107 240	54 897	52 343	92 575	46 975	45 600
Chiapas	995 478	503 923	491 555	769 197	388 113	381 084
Chihuahua	592 695	301 070	291 625	522 528	263 492	259 036
Ciudad de México	1 189 062	603 108	585 954	1 061 746	536 847	524 899
Durango	301 554	153 180	148 374	266 068	133 993	132 075
Guanajuato	1 046 804	529 810	516 994	913 367	457 878	455 489
Guerrero	698 493	352 901	345 592	554 326	276 802	277 524
Hidalgo	480 956	243 691	237 265	420 000	211 046	208 954
Jalisco	1 299 001	658 859	640 142	1 146 457	576 983	569 474
México	2 631 767	1 333 648	1 298 119	2 352 939	1 187 300	1 165 639
Michoacán de Ocampo	792 984	400 008	392 976	679 268	338 552	340 716
Morelos	301 301	153 008	148 293	265 273	133 773	131 500
Nayarit	188 276	95 827	92 449	165 655	83 744	81 911
Nuevo León	761 686	387 618	374 068	672 850	340 103	332 747
Oaxaca	735 285	371 259	364 026	608 249	304 180	304 069
Puebla	1 105 166	558 658	546 508	937 283	469 445	467 838
Querétaro	330 129	167 302	162 827	290 968	146 104	144 864
Quintana Roo	222 786	112 984	109 802	190 810	96 095	94 715
San Luis Potosí	486 598	246 316	240 282	425 930	213 457	212 473
Sinaloa	483 134	245 746	237 388	433 321	218 873	214 448
Sonora	466 184	238 080	228 104	412 055	208 730	203 325
Tabasco	401 177	203 245	197 932	342 934	171 901	171 033
Tamaulipas	538 704	273 703	265 001	474 163	238 771	235 392
Tlaxcala	217 822	110 391	107 431	192 753	97 060	95 693
Veracruz de Ignacio de la Llave	1 332 407	676 364	656 043	1 120 113	562 441	557 672
Yucatán	329 429	167 172	162 257	281 067	141 370	139 697
Zacatecas	273 713	138 597	135 116	243 576	122 132	121 444

Población de 6 a 14 años por entidad federativa según aptitud para leer y escribir, y sexo
Años censales 2005 y 2010

Cuadro 4.3
2a. parte y última

Entidad federativa	No sabe leer y escribir			No especificado		
	Total	Hombres	Mujeres	Total	Hombres	Mujeres
2005 a/						
Estados Unidos Mexicanos	**2 277 049**	**1 196 340**	**1 080 709**	**81 188**	**42 337**	**38 851**
Aguascalientes	17 236	9 284	7 952	727	388	339
Baja California	54 832	28 866	25 966	3 613	1 954	1 659
Baja California Sur	8 541	4 602	3 939	702	378	324
Campeche	21 808	11 382	10 426	675	362	313
Coahuila de Zaragoza	41 966	22 499	19 467	1 555	802	753
Colima	10 430	5 718	4 712	253	129	124
Chiapas	196 748	99 661	97 087	2 775	1 425	1 350
Chihuahua	55 681	29 475	26 206	3 405	1 738	1 667
Ciudad de México	88 786	46 329	42 457	7 426	3 891	3 535
Durango	33 234	17 715	15 519	1 142	582	560
Guanajuato	135 946	71 394	64 552	2 658	1 446	1 212
Guerrero	132 022	68 570	63 452	2 722	1 380	1 342
Hidalgo	46 156	24 393	21 763	1 571	819	752
Jalisco	142 185	74 941	67 244	6 909	3 618	3 291
México	180 860	94 120	86 740	10 461	5 404	5 057
Michoacán de Ocampo	102 892	55 369	47 523	2 594	1 373	1 221
Morelos	31 442	16 595	14 847	1 107	583	524
Nayarit	21 148	11 173	9 975	622	321	301
Nuevo León	62 734	33 118	29 616	5 497	2 866	2 631
Oaxaca	124 769	65 184	59 585	2 557	1 296	1 261
Puebla	147 861	77 194	70 667	3 790	1 975	1 815
Querétaro	36 835	19 446	17 389	924	451	473
Quintana Roo	22 161	11 697	10 464	682	363	319
San Luis Potosí	62 932	33 336	29 596	1 400	716	684
Sinaloa	43 736	23 347	20 389	1 583	848	735
Sonora	52 922	28 139	24 783	2 054	1 078	976
Tabasco	52 379	27 822	24 557	1 584	819	765
Tamaulipas	48 745	26 409	22 336	2 920	1 541	1 379
Tlaxcala	18 457	9 790	8 667	749	413	336
Veracruz de Ignacio de la Llave	204 280	108 100	96 180	4 295	2 220	2 075
Yucatán	44 241	23 214	21 027	1 433	736	697
Zacatecas	33 084	17 458	15 626	803	422	381
2010 b/						
Estados Unidos Mexicanos	**2 227 283**	**1 190 195**	**1 037 088**	**421 034**	**218 498**	**202 536**
Aguascalientes	18 107	9 823	8 284	3 656	1 913	1 743
Baja California	51 588	27 663	23 925	16 317	8 520	7 797
Baja California Sur	10 799	5 704	5 095	2 064	1 100	964
Campeche	18 702	10 118	8 584	2 472	1 305	1 167
Coahuila de Zaragoza	37 595	20 747	16 848	12 657	6 595	6 062
Colima	12 310	6 717	5 593	2 355	1 205	1 150
Chiapas	216 328	110 579	105 749	9 953	5 231	4 722
Chihuahua	56 907	30 655	26 252	13 260	6 923	6 337
Ciudad de México	83 926	43 995	39 931	43 390	22 266	21 124
Durango	29 548	16 113	13 435	5 938	3 074	2 864
Guanajuato	118 147	64 033	54 114	15 290	7 899	7 391
Guerrero	134 563	71 183	63 380	9 604	4 916	4 688
Hidalgo	53 201	28 615	24 586	7 755	4 030	3 725
Jalisco	122 189	66 013	56 176	30 355	15 863	14 492
México	213 852	112 930	100 922	64 976	33 418	31 558
Michoacán de Ocampo	102 441	55 583	46 858	11 275	5 873	5 402
Morelos	29 923	16 136	13 787	6 105	3 099	3 006
Nayarit	20 708	11 047	9 661	1 913	1 036	877
Nuevo León	58 488	31 672	26 816	30 348	15 843	14 505
Oaxaca	118 827	62 804	56 023	8 209	4 275	3 934
Puebla	150 484	80 160	70 324	17 399	9 053	8 346
Querétaro	32 014	17 506	14 508	7 147	3 692	3 455
Quintana Roo	23 731	12 626	11 105	8 245	4 263	3 982
San Luis Potosí	52 550	28 630	23 920	8 118	4 229	3 889
Sinaloa	36 460	19 991	16 469	13 353	6 882	6 471
Sonora	44 137	24 116	20 021	9 992	5 234	4 758
Tabasco	51 243	27 697	23 546	7 000	3 647	3 353
Tamaulipas	46 068	25 331	20 737	18 473	9 601	8 872
Tlaxcala	20 956	11 205	9 751	4 113	2 126	1 987
Veracruz de Ignacio de la Llave	193 426	104 049	89 377	18 868	9 874	8 994
Yucatán	42 431	22 650	19 781	5 931	3 152	2 779
Zacatecas	25 634	14 104	11 530	4 503	2 361	2 142

a/ Cifras al 17 de octubre.
b/ Cifras al 12 de junio.
Fuente: Para 2005: INEGI. *Estados Unidos Mexicanos. II Conteo de Población y Vivienda, 2005. Tabulados básicos.* En: www.inegi.org.mx (26 de julio de 2018).
Para 2010: INEGI. *Estados Unidos Mexicanos. Censo de Población y Vivienda 2010. Resultados definitivos. Tabulados básicos.* En: www.inegi.org.mx (26 de julio de 2018).

Población de 6 a 14 años por entidad federativa según aptitud para leer y escribir, y sexo 2015

Cuadro 4.4
1a. parte

Entidad federativa	Población de 6 a 14 años			Aptitud para leer y escribir (Por ciento)				Sabe leer y escribir (Por ciento)		
	Total	Hombres	Mujeres	Total	Sabe leer y escribir	No sabe leer y escribir	No espe-cificado	Total	Hombres	Mujeres
Estados Unidos Mexicanos	**20 038 509**	**10 147 892**	**9 890 617**	**100.0**	**87.5**	**8.3**	**4.2**	**100.0**	**50.3**	**49.7**
Aguascalientes	237 297	118 957	118 340	100.0	91.5	5.7	2.7	100.0	49.9	50.1
Baja California	547 552	276 604	270 948	100.0	89.5	8.0	2.5	100.0	50.2	49.8
Baja California Sur	114 263	57 035	57 228	100.0	87.4	8.9	3.6	100.0	49.8	50.2
Campeche	145 250	72 789	72 461	100.0	88.7	9.6	1.7	100.0	50.1	49.9
Coahuila de Zaragoza	497 402	250 929	246 473	100.0	88.5	6.2	5.3	100.0	50.2	49.8
Colima	113 082	57 836	55 246	100.0	88.3	8.4	3.4	100.0	50.8	49.2
Chiapas	1 034 514	522 934	511 580	100.0	81.0	16.5	2.4	100.0	50.3	49.7
Chihuahua	618 674	315 129	303 545	100.0	86.4	7.7	5.9	100.0	50.6	49.4
Ciudad de México	1 119 056	568 289	550 767	100.0	86.9	5.5	7.6	100.0	50.4	49.6
Durango	307 306	155 392	151 914	100.0	89.3	7.7	3.0	100.0	50.0	50.0
Guanajuato	1 030 542	521 069	509 473	100.0	88.8	8.3	2.8	100.0	50.3	49.7
Guerrero	663 332	335 915	327 417	100.0	83.9	13.6	2.5	100.0	50.3	49.7
Hidalgo	502 319	254 721	247 598	100.0	89.2	7.1	3.6	100.0	50.4	49.6
Jalisco	1 327 876	669 466	658 410	100.0	88.3	7.6	4.1	100.0	50.1	49.9
México	2 665 120	1 347 152	1 317 968	100.0	88.3	5.8	5.9	100.0	50.3	49.7
Michoacán de Ocampo	793 556	400 002	393 554	100.0	86.9	10.2	3.0	100.0	49.9	50.1
Morelos	302 228	153 971	148 257	100.0	89.0	7.0	4.0	100.0	50.6	49.4
Nayarit	197 979	101 861	96 118	100.0	88.6	8.8	2.6	100.0	51.1	48.9
Nuevo León	806 310	409 910	396 400	100.0	86.2	6.2	7.6	100.0	50.6	49.4
Oaxaca	723 797	365 445	358 352	100.0	84.9	11.0	4.1	100.0	50.1	49.9
Puebla	1 114 398	561 759	552 639	100.0	88.4	8.8	2.8	100.0	50.1	49.9
Querétaro	344 671	176 016	168 655	100.0	88.0	6.7	5.3	100.0	50.8	49.2
Quintana Roo	245 865	123 958	121 907	100.0	86.9	9.3	3.8	100.0	50.1	49.9
San Luis Potosí	487 059	245 837	241 222	100.0	89.4	7.3	3.3	100.0	50.2	49.8
Sinaloa	487 852	248 383	239 469	100.0	89.9	6.7	3.3	100.0	50.5	49.5
Sonora	475 129	240 888	234 241	100.0	86.4	8.2	5.3	100.0	50.5	49.5
Tabasco	406 723	206 143	200 580	100.0	86.9	9.3	3.9	100.0	50.2	49.8
Tamaulipas	571 131	291 107	280 024	100.0	87.7	7.3	5.0	100.0	50.6	49.4
Tlaxcala	225 770	114 426	111 344	100.0	89.0	6.7	4.3	100.0	50.4	49.6
Veracruz de Ignacio de la Llave	1 319 749	672 801	646 948	100.0	87.3	10.3	2.4	100.0	50.6	49.4
Yucatán	334 279	170 031	164 248	100.0	88.4	8.5	3.2	100.0	50.4	49.6
Zacatecas	278 428	141 137	137 291	100.0	89.4	7.3	3.3	100.0	50.2	49.8

Población de 6 a 14 años por entidad federativa según aptitud para leer y escribir, y sexo 2015

Cuadro 4.4
2a. parte y última

Entidad federativa	No sabe leer y escribir (Por ciento)		
	Total	Hombres	Mujeres
Estados Unidos Mexicanos	**100.0**	**53.8**	**46.2**
Aguascalientes	100.0	52.7	47.3
Baja California	100.0	53.5	46.5
Baja California Sur	100.0	50.7	49.3
Campeche	100.0	51.3	48.7
Coahuila de Zaragoza	100.0	55.6	44.4
Colima	100.0	57.3	42.7
Chiapas	100.0	51.6	48.4
Chihuahua	100.0	55.1	44.9
Ciudad de México	100.0	55.0	45.0
Durango	100.0	56.3	43.7
Guanajuato	100.0	53.4	46.6
Guerrero	100.0	53.1	46.9
Hidalgo	100.0	54.2	45.8
Jalisco	100.0	53.6	46.4
México	100.0	53.1	46.9
Michoacán de Ocampo	100.0	54.7	45.3
Morelos	100.0	54.7	45.3
Nayarit	100.0	54.7	45.3
Nuevo León	100.0	54.1	45.9
Oaxaca	100.0	53.4	46.6
Puebla	100.0	53.3	46.7
Querétaro	100.0	54.4	45.6
Quintana Roo	100.0	54.8	45.2
San Luis Potosí	100.0	55.2	44.8
Sinaloa	100.0	56.1	43.9
Sonora	100.0	53.4	46.6
Tabasco	100.0	55.0	45.0
Tamaulipas	100.0	55.6	44.4
Tlaxcala	100.0	54.2	45.8
Veracruz de Ignacio de la Llave	100.0	54.4	45.6
Yucatán	100.0	55.5	44.5
Zacatecas	100.0	54.4	45.6

Nota: Cifras al 15 de marzo.
Fuente: INEGI. *Encuesta Intercensal 2015. Tabulados predefinidos.* En: www.inegi.org.mx (26 de julio de 2018).

INEGI. Anuario estadístico y geográfico por entidad federativa 2020. 2021.

Población de 5 y más años por entidad federativa según condición de asistencia escolar y sexo
Años censales 2005 y 2010

Cuadro 4.5
1a. parte

Entidad federativa	Población de 5 y más años			Asiste a la escuela		
	Total	Hombres	Mujeres	Total	Hombres	Mujeres
2005 a/						
Estados Unidos Mexicanos	**90 266 425**	**43 667 843**	**46 598 582**	**28 588 713**	**14 382 767**	**14 205 946**
Aguascalientes	931 261	447 123	484 138	316 424	157 857	158 567
Baja California	2 367 783	1 190 938	1 176 845	734 472	373 278	361 194
Baja California Sur	438 867	224 068	214 799	135 116	68 787	66 329
Campeche	672 785	331 877	340 908	223 114	112 433	110 681
Coahuila de Zaragoza	2 204 428	1 089 255	1 115 173	680 899	346 676	334 223
Colima	496 811	243 974	252 837	156 645	78 538	78 107
Chiapas	3 677 979	1 797 438	1 880 541	1 242 545	637 406	605 139
Chihuahua	2 763 019	1 368 028	1 394 991	864 932	436 545	428 387
Ciudad de México	7 794 967	3 702 748	4 092 219	2 263 949	1 148 436	1 115 513
Durango	1 328 692	646 343	682 349	434 699	217 844	216 855
Guanajuato	4 306 794	2 031 931	2 274 863	1 370 631	679 176	691 455
Guerrero	2 721 161	1 300 381	1 420 780	946 064	472 629	473 435
Hidalgo	2 079 041	989 896	1 089 145	676 819	336 017	340 802
Jalisco	5 870 402	2 832 153	3 038 249	1 839 951	920 557	919 394
México	12 014 536	5 825 300	6 189 236	3 787 539	1 911 576	1 875 963
Michoacán de Ocampo	3 495 742	1 654 352	1 841 390	1 094 861	538 731	556 130
Morelos	1 399 228	667 015	732 213	439 022	217 037	221 985
Nayarit	841 638	414 435	427 203	276 218	135 678	140 540
Nuevo León	3 720 379	1 847 090	1 873 289	1 064 687	546 543	518 144
Oaxaca	3 103 694	1 470 988	1 632 706	1 037 413	522 116	515 297
Puebla	4 688 913	2 227 550	2 461 363	1 532 985	769 639	763 346
Querétaro	1 391 170	667 923	723 247	453 048	225 890	227 158
Quintana Roo	890 989	451 897	439 092	279 931	142 551	137 380
San Luis Potosí	2 133 345	1 027 467	1 105 878	712 001	355 520	356 481
Sinaloa	2 283 728	1 129 790	1 153 938	751 805	378 898	372 907
Sonora	2 099 973	1 048 306	1 051 667	679 929	346 061	333 868
Tabasco	1 761 863	861 943	899 920	588 211	296 752	291 459
Tamaulipas	2 644 808	1 301 500	1 343 308	795 754	402 761	392 993
Tlaxcala	941 733	453 151	488 582	309 140	155 436	153 704
Veracruz de Ignacio de la Llave	6 370 647	3 047 745	3 322 902	1 991 863	1 001 927	989 936
Yucatán	1 617 102	794 417	822 685	511 354	258 960	252 394
Zacatecas	1 212 947	580 821	632 126	396 692	190 512	206 180
2010 b/						
Estados Unidos Mexicanos	**100 410 810**	**48 808 069**	**51 602 741**	**30 482 938**	**15 307 914**	**15 175 024**
Aguascalientes	1 059 407	512 713	546 694	344 915	172 556	172 359
Baja California	2 824 411	1 423 574	1 400 837	862 042	435 180	426 862
Baja California Sur	566 931	289 911	277 020	166 193	84 290	81 903
Campeche	739 127	365 211	373 916	226 351	114 225	112 126
Coahuila de Zaragoza	2 452 185	1 213 890	1 238 295	741 273	377 802	363 471
Colima	584 445	289 180	295 265	176 244	87 900	88 344
Chiapas	4 199 721	2 050 988	2 148 733	1 353 758	689 686	664 072
Chihuahua	2 980 249	1 477 168	1 503 081	916 954	462 596	454 358
Ciudad de México	8 034 809	3 820 187	4 214 622	2 231 301	1 126 253	1 105 048
Durango	1 442 826	707 641	735 185	448 355	225 960	222 395
Guanajuato	4 907 753	2 346 665	2 561 088	1 522 272	754 065	768 207
Guerrero	3 016 151	1 455 249	1 560 902	983 317	491 486	491 831
Hidalgo	2 388 657	1 145 156	1 243 501	744 998	368 286	376 712
Jalisco	6 569 065	3 203 560	3 365 505	2 011 746	1 004 187	1 007 559
México	13 562 702	6 580 449	6 982 253	4 114 151	2 065 012	2 049 139
Michoacán de Ocampo	3 876 002	1 861 812	2 014 190	1 134 319	562 685	571 634
Morelos	1 596 669	766 696	829 973	468 973	232 878	236 095
Nayarit	971 500	483 149	488 351	300 171	149 851	150 320
Nuevo León	4 177 056	2 078 494	2 098 562	1 175 287	602 302	572 985
Oaxaca	3 405 990	1 618 672	1 787 318	1 060 085	531 057	529 028
Puebla	5 149 377	2 450 305	2 699 072	1 633 579	814 304	819 275
Querétaro	1 636 080	789 734	846 346	511 398	256 022	255 376
Quintana Roo	1 173 159	595 830	577 329	339 156	171 912	167 244
San Luis Potosí	2 315 022	1 123 128	1 191 894	741 403	368 759	372 644
Sinaloa	2 504 505	1 242 101	1 262 404	781 802	394 004	387 798
Sonora	2 391 220	1 201 533	1 189 687	743 126	378 334	364 792
Tabasco	1 989 933	974 049	1 015 884	624 545	315 967	308 578
Tamaulipas	2 863 821	1 410 751	1 453 070	825 713	417 817	407 896
Tlaxcala	1 048 423	504 101	544 322	339 657	169 259	170 398
Veracruz de Ignacio de la Llave	6 885 949	3 312 384	3 573 565	2 017 571	1 011 798	1 005 773
Yucatán	1 772 252	870 819	901 433	528 509	268 198	260 311
Zacatecas	1 325 413	642 969	682 444	413 774	203 283	210 491

Población de 5 y más años por entidad federativa según condición de asistencia escolar y sexo
Años censales 2005 y 2010

Cuadro 4.5
2a. parte y última

Entidad federativa	No asiste a la escuela			No especificado		
	Total	Hombres	Mujeres	Total	Hombres	Mujeres
2005 a/						
Estados Unidos Mexicanos	**60 960 908**	**28 951 902**	**32 009 006**	**716 804**	**333 174**	**383 630**
Aguascalientes	608 647	286 377	322 270	6 190	2 889	3 301
Baja California	1 605 033	803 698	801 335	28 278	13 962	14 316
Baja California Sur	298 232	152 485	145 747	5 519	2 796	2 723
Campeche	445 177	217 269	227 908	4 494	2 175	2 319
Coahuila de Zaragoza	1 509 884	736 246	773 638	13 645	6 333	7 312
Colima	337 348	164 088	173 260	2 818	1 348	1 470
Chiapas	2 412 950	1 149 679	1 263 271	22 484	10 353	12 131
Chihuahua	1 866 568	916 361	950 207	31 519	15 122	16 397
Ciudad de México	5 452 704	2 518 161	2 934 543	78 314	36 151	42 163
Durango	884 922	424 215	460 707	9 071	4 284	4 787
Guanajuato	2 913 578	1 342 407	1 571 171	22 585	10 348	12 237
Guerrero	1 749 256	816 150	933 106	25 841	11 602	14 239
Hidalgo	1 387 821	647 477	740 344	14 401	6 402	7 999
Jalisco	3 976 959	1 886 200	2 090 759	53 492	25 396	28 096
México	8 124 933	3 867 114	4 257 819	102 064	46 610	55 454
Michoacán de Ocampo	2 376 636	1 104 615	1 272 021	24 245	11 006	13 239
Morelos	950 771	445 655	505 116	9 435	4 323	5 112
Nayarit	560 158	276 246	283 912	5 262	2 511	2 751
Nuevo León	2 609 116	1 278 153	1 330 963	46 576	22 394	24 182
Oaxaca	2 049 265	941 386	1 107 879	17 016	7 486	9 530
Puebla	3 128 598	1 445 833	1 682 765	27 330	12 078	15 252
Querétaro	929 672	438 263	491 409	8 450	3 770	4 680
Quintana Roo	603 854	305 742	298 112	7 204	3 604	3 600
San Luis Potosí	1 409 783	666 548	743 235	11 561	5 399	6 162
Sinaloa	1 516 663	743 561	773 102	15 260	7 331	7 929
Sonora	1 401 220	692 965	708 255	18 824	9 280	9 544
Tabasco	1 160 179	558 995	601 184	13 473	6 196	7 277
Tamaulipas	1 818 515	884 384	934 131	30 539	14 355	16 184
Tlaxcala	627 367	295 318	332 049	5 226	2 397	2 829
Veracruz de Ignacio de la Llave	4 342 840	2 029 593	2 313 247	35 944	16 225	19 719
Yucatán	1 093 379	529 832	563 547	12 369	5 625	6 744
Zacatecas	808 880	386 886	421 994	7 375	3 423	3 952
2010 b/						
Estados Unidos Mexicanos	**68 967 761**	**33 046 551**	**35 921 210**	**960 111**	**453 604**	**506 507**
Aguascalientes	709 142	337 814	371 328	5 350	2 343	3 007
Baja California	1 911 666	955 208	956 458	50 703	33 186	17 517
Baja California Sur	396 472	203 569	192 903	4 266	2 052	2 214
Campeche	507 171	248 438	258 733	5 605	2 548	3 057
Coahuila de Zaragoza	1 684 064	824 174	859 890	26 848	11 914	14 934
Colima	403 001	198 969	204 032	5 200	2 311	2 889
Chiapas	2 825 694	1 352 411	1 473 283	20 269	8 891	11 378
Chihuahua	2 032 019	999 868	1 032 151	31 276	14 704	16 572
Ciudad de México	5 699 015	2 647 556	3 051 459	104 493	46 378	58 115
Durango	976 725	473 611	503 114	17 746	8 070	9 676
Guanajuato	3 357 320	1 580 580	1 776 740	28 161	12 020	16 141
Guerrero	2 011 858	954 069	1 057 789	20 976	9 694	11 282
Hidalgo	1 628 628	770 448	858 180	15 031	6 422	8 609
Jalisco	4 497 595	2 172 455	2 325 140	59 724	26 918	32 806
México	9 324 311	4 452 607	4 871 704	124 240	62 830	61 410
Michoacán de Ocampo	2 712 141	1 286 046	1 426 095	29 542	13 081	16 461
Morelos	1 116 609	528 974	587 635	11 087	4 844	6 243
Nayarit	666 339	330 302	336 037	4 990	2 996	1 994
Nuevo León	2 913 341	1 434 050	1 479 291	88 428	42 142	46 286
Oaxaca	2 326 695	1 079 121	1 247 574	19 210	8 494	10 716
Puebla	3 479 086	1 620 271	1 858 815	36 712	15 730	20 982
Querétaro	1 112 242	528 387	583 855	12 440	5 325	7 115
Quintana Roo	810 342	411 879	398 463	23 661	12 039	11 622
San Luis Potosí	1 557 875	747 311	810 564	15 744	7 058	8 686
Sinaloa	1 697 099	836 795	860 304	25 604	11 302	14 302
Sonora	1 629 210	814 200	815 010	18 884	8 999	9 885
Tabasco	1 348 001	650 160	697 841	17 387	7 922	9 465
Tamaulipas	1 980 533	965 299	1 015 234	57 575	27 635	29 940
Tlaxcala	702 476	332 272	370 204	6 290	2 570	3 720
Veracruz de Ignacio de la Llave	4 824 402	2 280 277	2 544 125	43 976	20 309	23 667
Yucatán	1 227 480	595 138	632 342	16 263	7 483	8 780
Zacatecas	899 209	434 292	464 917	12 430	5 394	7 036

a/ Cifras al 17 de octubre.
b/ Cifras al 12 de junio.
Fuente: Para 2005: INEGI. *Estados Unidos Mexicanos. II Conteo de Población y Vivienda, 2005. Consulta Interactiva de Datos.* En: www.inegi.org.mx (26 de julio de 2018).
Para 2010: INEGI. *Estados Unidos Mexicanos. Censo de Población y Vivienda 2010. Resultados definitivos. Tabulados básicos.* En: www.inegi.org.mx (26 de julio de 2018).

Población de 3 y más años por entidad federativa según condición de asistencia escolar y sexo 2015

Cuadro 4.6
1a. parte

Entidad federativa	Población de 3 y más años			Asistencia escolar (Por ciento)				Asiste a la escuela (Por ciento)		
	Total	Hombres	Mujeres	Total	Asiste a la escuela	No asiste a la escuela	No especificado	Total	Hombres	Mujeres
Estados Unidos Mexicanos	**113 294 340**	**54 890 899**	**58 403 441**	**100.0**	**30.4**	**69.2**	**0.4**	**100.0**	**50.3**	**49.7**
Aguascalientes	1 237 034	601 671	635 363	100.0	32.3	67.6	0.1	100.0	50.2	49.8
Baja California	3 152 304	1 566 369	1 585 935	100.0	30.4	69.5	0.1	100.0	50.6	49.4
Baja California Sur	675 676	341 631	334 045	100.0	29.5	70.3	0.3	100.0	50.2	49.8
Campeche	850 669	416 521	434 148	100.0	30.0	69.9	0.1	100.0	49.9	50.1
Coahuila de Zaragoza	2 789 321	1 378 250	1 411 071	100.0	30.2	69.4	0.5	100.0	51.2	48.8
Colima	674 997	331 941	343 056	100.0	29.9	70.0	0.1	100.0	49.8	50.2
Chiapas	4 872 816	2 362 576	2 510 240	100.0	33.0	66.8	0.2	100.0	50.7	49.3
Chihuahua	3 371 444	1 658 754	1 712 690	100.0	30.5	67.4	2.1	100.0	50.4	49.6
Ciudad de México	8 593 545	4 063 799	4 529 746	100.0	27.3	72.2	0.5	100.0	50.4	49.6
Durango	1 652 203	807 623	844 580	100.0	31.1	68.7	0.2	100.0	50.1	49.9
Guanajuato	5 530 198	2 662 381	2 867 817	100.0	30.4	69.3	0.2	100.0	50.0	50.0
Guerrero	3 323 397	1 592 844	1 730 553	100.0	32.9	66.8	0.2	100.0	50.0	50.0
Hidalgo	2 712 770	1 296 058	1 416 712	100.0	31.3	68.5	0.2	100.0	50.1	49.9
Jalisco	7 427 770	3 624 774	3 802 996	100.0	30.6	69.2	0.3	100.0	50.2	49.8
México	15 397 507	7 435 901	7 961 606	100.0	30.3	69.4	0.4	100.0	50.2	49.8
Michoacán de Ocampo	4 321 980	2 076 281	2 245 699	100.0	29.8	69.9	0.3	100.0	49.4	50.6
Morelos	1 810 069	867 262	942 807	100.0	28.9	70.9	0.2	100.0	49.6	50.4
Nayarit	1 113 605	551 476	562 129	100.0	31.2	68.6	0.2	100.0	50.1	49.9
Nuevo León	4 860 623	2 408 172	2 452 451	100.0	29.2	70.4	0.4	100.0	51.2	48.8
Oaxaca	3 750 461	1 778 906	1 971 555	100.0	30.5	67.6	1.9	100.0	50.1	49.9
Puebla	5 827 387	2 770 883	3 056 504	100.0	32.0	67.6	0.4	100.0	50.2	49.8
Querétaro	1 928 438	937 942	990 496	100.0	31.3	68.4	0.3	100.0	50.3	49.7
Quintana Roo	1 420 425	711 037	709 388	100.0	29.4	70.5	0.1	100.0	50.3	49.7
San Luis Potosí	2 575 847	1 245 176	1 330 671	100.0	32.5	67.2	0.2	100.0	50.0	50.0
Sinaloa	2 813 327	1 386 494	1 426 833	100.0	31.6	68.2	0.2	100.0	50.4	49.6
Sonora	2 699 733	1 334 928	1 364 805	100.0	30.3	68.9	0.8	100.0	50.2	49.8
Tabasco	2 260 909	1 102 367	1 158 542	100.0	32.0	67.8	0.2	100.0	50.8	49.2
Tamaulipas	3 260 598	1 599 653	1 660 945	100.0	29.4	70.1	0.5	100.0	51.0	49.0
Tlaxcala	1 205 179	579 980	625 199	100.0	31.5	68.3	0.2	100.0	50.3	49.7
Veracruz de Ignacio de la Llave	7 704 417	3 701 537	4 002 880	100.0	28.6	71.2	0.2	100.0	50.6	49.4
Yucatán	1 992 871	974 070	1 018 801	100.0	30.2	69.6	0.2	100.0	50.6	49.4
Zacatecas	1 486 820	723 642	763 178	100.0	31.9	67.8	0.2	100.0	50.0	50.0

Población de 3 y más años por entidad federativa según condición de asistencia escolar y sexo 2015

Cuadro 4.6
2a. parte y última

Entidad federativa	No asiste a la escuela (Por ciento)		
	Total	Hombres	Mujeres
Estados Unidos Mexicanos	**100.0**	**47.6**	**52.4**
Aguascalientes	100.0	47.9	52.1
Baja California	100.0	49.3	50.7
Baja California Sur	100.0	50.7	49.3
Campeche	100.0	48.6	51.4
Coahuila de Zaragoza	100.0	48.7	51.3
Colima	100.0	48.9	51.1
Chiapas	100.0	47.4	52.6
Chihuahua	100.0	48.6	51.4
Ciudad de México	100.0	46.1	53.9
Durango	100.0	48.3	51.7
Guanajuato	100.0	47.3	52.7
Guerrero	100.0	46.9	53.1
Hidalgo	100.0	46.7	53.3
Jalisco	100.0	48.2	51.8
México	100.0	47.5	52.5
Michoacán de Ocampo	100.0	47.5	52.5
Morelos	100.0	47.2	52.8
Nayarit	100.0	49.3	50.7
Nuevo León	100.0	48.8	51.2
Oaxaca	100.0	46.2	53.8
Puebla	100.0	46.3	53.7
Querétaro	100.0	47.9	52.1
Quintana Roo	100.0	50.0	50.0
San Luis Potosí	100.0	47.6	52.4
Sinaloa	100.0	48.7	51.3
Sonora	100.0	49.1	50.9
Tabasco	100.0	47.8	52.2
Tamaulipas	100.0	48.3	51.7
Tlaxcala	100.0	47.1	52.9
Veracruz de Ignacio de la Llave	100.0	47.0	53.0
Yucatán	100.0	48.1	51.9
Zacatecas	100.0	48.1	51.9

Nota: Cifras al 15 de marzo.
Fuente: INEGI. *Encuesta Intercensal 2015. Tabulados predefinidos.* En: www.inegi.org.mx (26 de julio de 2018).

INEGI. Anuario estadístico y geográfico por entidad federativa 2020. 2021.

Población de 3 y más años por entidad federativa según nivel de instrucción y grados aprobados en primaria
Año censal 2010

Cuadro 4.7

Entidad federativa	Población de 3 y más años	Sin instrucción primaria	Preescolar	Primaria							Con instrucción posprimaria	No especificado
				1 grado	2 grados	3 grados	4 grados	5 grados	6 grados	No especificado		
Estados Unidos Mexicanos	**104 781 265**	**8 947 152**	**5 924 810**	**3 769 995**	**4 758 832**	**5 859 202**	**3 842 475**	**3 488 855**	**14 621 068**	**127 083**	**52 569 119**	**872 674**
Aguascalientes	1 109 480	74 666	64 988	37 262	44 203	59 280	40 978	37 874	152 459	633	590 186	6 951
Baja California	2 946 853	187 456	142 643	86 145	112 360	137 097	96 899	95 096	378 765	12 631	1 660 169	37 592
Baja California Sur	591 301	37 234	31 970	17 670	21 955	28 160	20 963	19 505	72 892	873	335 222	4 857
Campeche	770 515	69 658	46 046	32 334	38 134	44 609	28 370	26 253	99 202	644	379 819	5 446
Coahuila de Zaragoza	2 558 513	135 126	145 701	87 595	94 064	120 719	83 063	76 224	343 608	4 145	1 446 238	22 030
Colima	608 249	46 137	35 166	21 284	25 488	31 993	20 035	19 578	79 103	631	325 317	3 517
Chiapas	4 421 922	724 380	294 945	208 169	286 173	326 875	216 620	189 675	651 276	2 829	1 499 266	21 714
Chihuahua	3 116 723	225 673	147 324	96 828	119 467	167 362	118 558	111 752	505 216	6 550	1 581 273	36 720
Ciudad de México	8 295 664	341 309	382 555	185 770	223 440	292 188	194 560	182 643	926 100	10 195	5 487 604	69 300
Durango	1 508 762	102 552	83 134	55 980	68 581	96 008	61 065	54 958	230 026	1 449	742 533	12 476
Guanajuato	5 132 574	537 666	324 972	208 457	250 193	312 281	202 826	190 247	859 429	4 888	2 211 171	30 444
Guerrero	3 162 213	460 864	222 532	143 129	178 201	195 499	134 547	124 291	430 915	2 283	1 243 434	26 518
Hidalgo	2 495 022	255 859	143 746	92 891	121 940	141 706	88 773	79 727	350 402	1 899	1 202 200	15 879
Jalisco	6 857 151	480 428	399 766	244 262	300 229	395 001	250 638	227 483	1 036 899	12 097	3 456 472	53 876
México	14 163 190	1 008 035	765 062	440 011	538 868	664 996	445 878	418 351	1 933 402	15 926	7 826 425	106 236
Michoacán de Ocampo	4 050 236	461 599	238 221	161 424	219 963	289 431	175 801	161 562	645 387	4 604	1 660 495	31 749
Morelos	1 661 822	145 107	89 467	54 755	72 477	82 049	53 482	49 044	213 759	1 343	889 967	10 372
Nayarit	1 014 610	85 259	56 116	38 093	50 843	63 407	37 823	33 857	123 178	645	519 848	5 541
Nuevo León	4 347 510	205 011	230 267	126 141	147 286	187 746	136 774	121 422	508 338	9 334	2 593 707	81 484
Oaxaca	3 563 438	494 951	220 230	159 753	217 753	249 542	174 271	152 301	561 572	1 963	1 308 739	22 363
Puebla	5 388 416	561 865	354 795	225 417	289 992	335 518	219 759	190 593	870 661	3 727	2 301 700	34 389
Querétaro	1 709 117	147 312	100 909	55 482	72 941	84 511	55 190	51 253	249 519	867	880 592	10 541
Quintana Roo	1 227 759	88 327	68 134	42 132	50 624	58 047	37 943	36 688	144 921	1 639	676 843	22 461
San Luis Potosí	2 417 759	206 788	160 643	103 137	126 191	153 804	95 036	85 333	325 644	1 962	1 144 261	14 960
Sinaloa	2 609 030	183 955	137 505	96 965	111 316	154 399	101 109	95 172	328 155	4 421	1 374 579	21 454
Sonora	2 495 659	158 104	119 269	75 423	99 540	126 871	92 628	87 314	281 092	2 351	1 431 937	21 130
Tabasco	2 082 171	152 858	134 111	82 464	108 075	132 818	79 490	69 618	260 839	1 320	1 046 936	13 642
Tamaulipas	2 988 999	198 606	146 984	94 055	121 680	160 055	105 076	91 262	399 607	6 168	1 606 979	58 527
Tlaxcala	1 097 069	83 453	64 337	37 362	47 361	53 496	36 140	33 136	176 279	615	558 494	6 396
Veracruz de Ignacio de la Llave	7 159 968	826 638	377 617	325 314	420 768	488 568	298 511	253 843	1 036 045	6 490	3 085 855	40 319
Yucatán	1 842 533	154 528	109 348	80 298	102 391	121 971	77 233	67 522	231 979	921	882 783	13 559
Zacatecas	1 387 037	105 748	86 307	53 993	76 335	103 195	62 436	55 278	214 399	1 040	618 075	10 231

Nota: Cifras al 12 de junio.

Fuente: INEGI. *Estados Unidos Mexicanos. Censo de Población y Vivienda 2010. Resultados definitivos. Tabulados básicos.* En: www.inegi.org.mx (26 de julio de 2018).

Población de 3 y más años por entidad federativa según nivel de escolaridad y grados aprobados en primaria
2015

Cuadro 4.8

Entidad federativa	Población de 3 y más años	Sin escolaridad (Por ciento)	Educación básica (Por ciento)									Educación posbásica a/ (Por ciento)	No especificado (Por ciento)
			Preescolar	Primaria							Secundaria		
				1 grado	2 grados	3 grados	4 grados	5 grados	6 grados b/	No especificado			
Estados Unidos Mexicanos	**113 294 340**	**7.3**	**8.6**	**9.5**	**12.0**	**15.4**	**10.3**	**9.8**	**42.8**	**0.2**	**39.8**	**30.8**	**0.6**
Aguascalientes	1 237 034	5.8	8.2	9.5	11.3	15.5	10.4	10.5	42.7	0.1	43.2	31.7	0.2
Baja California	3 152 304	5.6	7.7	9.0	10.8	14.6	10.3	10.3	44.9	0.1	45.4	34.5	0.3
Baja California Sur	675 676	5.5	9.1	9.4	10.9	14.9	11.6	11.0	41.8	0.4	42.5	37.4	0.4
Campeche	850 669	8.9	9.4	11.1	13.1	15.3	10.5	10.0	39.9	0.1	39.9	31.2	0.2
Coahuila de Zaragoza	2 789 321	4.7	8.8	8.7	10.5	13.9	9.8	9.8	47.2	0.2	44.8	32.7	0.6
Colima	674 997	6.6	8.6	10.1	12.0	15.5	10.6	11.2	40.3	0.1	40.2	33.9	0.2
Chiapas	4 872 816	14.3	10.4	10.3	13.9	16.7	11.0	10.1	37.8	0.1	29.3	20.0	0.3
Chihuahua	3 371 444	6.2	7.7	8.3	10.2	14.4	10.4	10.0	46.5	0.2	41.1	30.5	2.3
Ciudad de México	8 593 545	3.3	8.3	8.9	9.8	13.5	9.3	9.3	49.0	0.2	46.1	48.7	0.5
Durango	1 652 203	6.1	8.1	8.8	11.1	16.5	10.3	9.8	43.3	0.1	41.4	27.6	0.4
Guanajuato	5 530 198	8.9	8.3	8.8	11.1	14.7	9.7	9.8	45.7	0.1	39.6	23.7	0.3
Guerrero	3 323 397	12.4	10.5	10.5	13.6	15.7	10.9	10.6	38.5	0.2	33.2	23.9	0.4
Hidalgo	2 712 770	7.8	8.4	10.3	13.2	15.7	10.0	9.4	41.3	0.2	41.7	26.6	1.3
Jalisco	7 427 770	6.3	8.5	9.0	11.2	15.2	10.0	9.7	44.7	0.2	39.5	30.3	0.3
México	15 397 507	5.8	8.0	9.1	11.2	14.3	9.8	9.6	45.7	0.2	44.3	33.1	0.5
Michoacán de Ocampo	4 321 980	9.9	8.7	9.3	12.8	17.0	10.2	9.6	40.9	0.1	33.9	22.8	0.5
Morelos	1 810 069	7.3	8.0	9.8	12.2	15.2	9.8	9.6	43.1	0.1	43.7	31.9	0.3
Nayarit	1 113 605	7.6	8.9	11.1	13.6	17.3	10.5	9.9	37.5	0.1	41.0	31.0	0.3
Nuevo León	4 860 623	4.3	8.7	8.9	10.6	13.9	10.6	9.7	45.9	0.4	47.2	36.6	0.6
Oaxaca	3 750 461	11.4	9.1	9.9	13.6	15.9	11.2	9.9	39.4	0.1	31.6	20.6	2.0
Puebla	5 827 387	8.7	9.3	9.0	12.5	15.0	10.3	9.6	43.5	0.1	33.2	26.5	0.5
Querétaro	1 928 438	7.1	8.9	9.8	11.3	13.8	9.8	9.2	46.1	0.1	42.9	32.1	0.4
Quintana Roo	1 420 425	6.7	9.0	10.3	13.1	15.4	10.7	10.7	39.8	0.1	44.4	34.1	0.3
San Luis Potosí	2 575 847	7.1	9.0	9.9	12.9	16.5	10.6	10.3	39.6	0.1	39.9	27.4	0.4
Sinaloa	2 813 327	6.6	8.4	9.9	12.2	16.7	11.0	11.1	38.9	0.1	36.4	36.2	0.3
Sonora	2 699 733	5.5	7.9	9.8	11.6	15.6	11.7	11.7	39.6	0.2	46.1	35.8	1.0
Tabasco	2 260 909	6.0	10.3	11.1	13.3	17.2	10.6	9.9	37.7	0.1	38.9	32.0	0.4
Tamaulipas	3 260 598	6.0	7.8	9.6	11.3	15.4	10.5	9.5	43.5	0.2	41.9	32.6	0.6
Tlaxcala	1 205 179	6.1	8.3	9.4	11.4	13.7	9.6	8.9	46.8	0.2	42.3	29.4	0.4
Veracruz de Ignacio de la Llave	7 704 417	9.9	7.9	10.5	13.6	16.9	10.4	9.2	39.4	0.1	33.7	27.3	0.5
Yucatán	1 992 871	7.3	8.5	10.4	13.5	17.1	11.2	10.3	37.4	0.1	37.9	29.7	0.3
Zacatecas	1 486 820	6.4	8.8	9.5	12.7	17.6	10.6	9.7	39.8	0.1	40.7	23.5	0.4

Nota: Cifras al 15 de marzo.

a/ Incluye a la población que tiene al menos un grado aprobado en estudios técnicos o comerciales con secundaria terminada, preparatoria o bachillerato (general o tecnológico), normal básica, estudios técnicos o comerciales con preparatoria terminada, profesional (licenciatura, normal superior o equivalente), especialidad, maestría o doctorado.

b/ Incluye a la población que tiene al menos un grado aprobado en estudios técnicos o comerciales con primaria terminada.

Fuente: INEGI. *Encuesta Intercensal 2015. Tabulados predefinidos.* En: www.inegi.org.mx (26 de julio de 2018).

Población de 12 y más años por entidad federativa según nivel de instrucción y grados aprobados en secundaria y carrera técnica o comercial
Años censales 2005 y 2010

Cuadro 4.9
1a. parte

Entidad federativa	Población de 12 y más años	Sin instrucción posprimaria	Educación básica					
			Preescolar	Primaria	Secundaria			
					1 grado	2 grados	3 grados	No especificado
2005 a/								
Estados Unidos Mexicanos	**75 400 532**	**5 862 158**	**16 673**	**25 096 716**	**2 683 740**	**3 223 572**	**14 837 128**	**270 569**
Aguascalientes	762 139	32 209	233	248 700	29 525	34 968	164 718	2 321
Baja California	1 980 692	76 626	530	556 639	80 252	108 598	450 543	13 173
Baja California Sur	370 184	15 808	78	104 318	13 727	17 483	71 705	3 708
Campeche	560 330	50 724	137	195 367	20 910	24 084	98 137	1 904
Coahuila de Zaragoza	1 842 650	64 042	358	548 572	64 378	76 370	430 077	7 350
Colima	420 389	27 564	114	135 421	15 300	18 933	83 366	1 255
Chiapas	2 951 751	546 256	809	1 212 806	104 026	115 332	393 233	5 857
Chihuahua	2 310 638	107 010	474	827 012	85 473	108 653	459 601	11 090
Ciudad de México	6 843 570	193 723	927	1 454 563	203 912	271 977	1 395 486	23 315
Durango	1 095 303	52 640	267	426 959	43 430	50 741	214 810	3 552
Guanajuato	3 528 309	374 128	914	1 406 389	131 783	154 578	656 034	13 019
Guerrero	2 184 173	372 264	800	775 866	82 924	92 013	309 125	7 685
Hidalgo	1 729 451	187 778	467	594 362	61 394	72 421	369 944	5 793
Jalisco	4 905 389	283 491	1 212	1 743 187	186 622	217 854	959 626	15 941
México	10 094 597	526 558	1 808	2 890 248	363 758	455 355	2 416 860	39 936
Michoacán de Ocampo	2 888 792	349 517	784	1 163 196	114 829	129 033	461 952	7 745
Morelos	1 174 693	93 641	225	346 239	39 923	46 832	262 537	3 465
Nayarit	703 447	55 277	144	233 379	25 808	31 098	141 932	1 849
Nuevo León	3 163 105	92 263	566	806 204	95 209	121 207	782 892	13 585
Oaxaca	2 534 474	399 293	574	1 061 875	90 892	98 311	374 853	5 936
Puebla	3 854 023	419 325	830	1 479 972	132 185	148 874	667 148	10 607
Querétaro	1 151 149	92 668	266	365 961	38 582	45 820	250 029	3 427
Quintana Roo	740 691	42 894	225	221 608	25 831	31 782	176 845	3 100
San Luis Potosí	1 754 080	152 508	411	635 597	64 588	77 640	348 393	5 114
Sinaloa	1 911 618	117 585	600	637 290	73 034	82 579	296 308	8 193
Sonora	1 760 582	68 436	416	509 837	71 345	90 936	383 193	8 850
Tabasco	1 465 635	101 667	292	503 599	52 355	59 937	311 212	3 877
Tamaulipas	2 231 367	102 750	521	708 362	72 035	92 725	454 393	16 606
Tlaxcala	779 732	45 576	146	270 513	26 519	32 085	181 188	2 089
Veracruz de Ignacio de la Llave	5 339 596	635 171	1 106	2 080 296	184 007	208 177	849 928	12 994
Yucatán	1 365 570	113 740	218	511 308	48 681	58 208	241 120	4 086
Zacatecas	1 002 413	69 026	221	441 071	40 503	48 968	179 940	3 147
2010 b/								
Estados Unidos Mexicanos	**84 927 468**	**5 459 019**	**259 810**	**26 187 653**	**2 865 891**	**3 663 699**	**17 317 912**	**153 272**
Aguascalientes	879 679	30 112	2 494	253 703	31 766	39 312	205 072	781
Baja California	2 396 702	79 984	7 394	627 102	91 956	129 810	530 609	14 962
Baja California Sur	483 011	17 760	1 517	125 928	17 414	23 222	95 852	1 216
Campeche	628 543	46 600	2 309	196 625	21 142	25 459	123 972	535
Coahuila de Zaragoza	2 071 514	57 653	5 333	551 254	69 360	85 357	498 021	6 950
Colima	500 455	26 444	1 739	145 235	18 120	23 299	100 259	708
Chiapas	3 424 551	517 631	11 510	1 385 729	122 574	140 210	502 790	2 122
Chihuahua	2 511 554	100 012	8 013	802 659	84 460	110 789	523 964	7 397
Ciudad de México	7 110 465	180 773	14 457	1 387 931	194 936	279 607	1 373 889	13 371
Durango	1 208 679	47 709	3 610	409 351	43 144	53 363	270 049	1 813
Guanajuato	4 092 636	359 315	14 410	1 494 370	151 060	182 118	855 353	4 677
Guerrero	2 481 173	348 195	10 702	863 680	97 680	117 104	387 304	2 068
Hidalgo	2 012 010	168 513	6 060	627 313	65 864	84 102	468 442	2 322
Jalisco	5 549 002	266 753	18 689	1 786 414	196 156	241 044	1 138 470	13 614
México	11 478 761	513 188	28 145	3 067 191	375 271	507 508	2 745 938	20 829
Michoacán de Ocampo	3 264 181	323 898	12 641	1 250 708	125 501	153 121	568 447	4 573
Morelos	1 362 430	88 374	4 394	374 217	44 161	55 628	310 102	1 281
Nayarit	823 908	50 570	2 752	247 235	29 349	37 970	174 821	1 125
Nuevo León	3 571 512	87 935	8 799	826 736	101 447	136 858	870 429	15 013
Oaxaca	2 842 808	360 611	9 993	1 152 112	98 985	121 836	459 223	1 470
Puebla	4 284 788	368 611	14 145	1 585 303	140 232	169 954	765 673	3 273
Querétaro	1 378 252	90 792	3 478	399 497	44 939	56 523	304 407	1 163
Quintana Roo	996 474	45 661	3 374	255 884	31 169	40 261	240 433	2 572
San Luis Potosí	1 936 607	138 844	6 036	640 270	68 981	86 794	406 754	2 287
Sinaloa	2 131 512	103 192	7 224	637 837	80 932	104 333	340 661	4 954
Sonora	2 025 823	65 221	5 417	512 125	74 625	100 179	458 530	3 246
Tabasco	1 676 461	91 667	5 228	526 474	53 753	65 399	367 378	1 621
Tamaulipas	2 437 549	95 644	7 140	689 135	78 025	102 020	513 178	8 002
Tlaxcala	877 052	41 079	2 410	272 347	30 539	36 750	212 857	734
Veracruz de Ignacio de la Llave	5 860 185	580 502	20 552	2 153 291	192 499	232 572	968 422	6 576
Yucatán	1 517 245	104 758	5 339	516 005	48 644	66 158	290 883	846
Zacatecas	1 111 946	61 018	4 506	423 992	41 207	55 039	245 730	1 171

Población de 12 y más años por entidad federativa según nivel de instrucción y grados aprobados en secundaria y carrera técnica o comercial
Años censales 2005 y 2010

Cuadro 4.9
2a. parte y última

Entidad federativa	Estudios técnicos o comerciales con primaria terminada				Educación posbásica c/	No especificado
	1 grado	2 grados	3 y 4 grados	No especificado		
2005 a/						
Estados Unidos Mexicanos	**11 959**	**44 278**	**171 553**	**1 829**	**22 063 108**	**1 117 249**
Aguascalientes	181	539	3 852	16	234 587	10 290
Baja California	374	1 322	2 389	109	648 791	41 346
Baja California Sur	90	190	900	5	134 145	8 027
Campeche	49	261	820	6	160 495	7 436
Coahuila de Zaragoza	842	2 827	16 052	83	608 649	23 050
Colima	69	346	368	6	132 668	4 979
Chiapas	31	279	909	16	536 071	36 126
Chihuahua	1 131	2 962	20 841	172	643 477	42 742
Ciudad de México	1 743	6 205	26 037	385	3 154 167	111 130
Durango	267	715	6 511	21	283 395	11 995
Guanajuato	308	1 088	4 462	35	743 048	42 523
Guerrero	55	118	517	12	500 406	42 388
Hidalgo	98	338	1 566	11	410 651	24 628
Jalisco	1 191	5 495	12 701	183	1 405 547	72 339
México	1 020	3 756	14 136	187	3 214 655	166 320
Michoacán de Ocampo	228	585	3 756	22	615 808	41 337
Morelos	75	274	1 160	14	363 494	16 814
Nayarit	25	175	471	1	205 658	7 630
Nuevo León	907	2 520	15 036	150	1 156 710	75 856
Oaxaca	55	182	683	23	470 691	31 106
Puebla	275	965	4 047	37	947 052	42 706
Querétaro	103	346	1 268	27	338 091	14 561
Quintana Roo	21	134	280	6	226 602	11 363
San Luis Potosí	188	1 252	2 607	34	444 171	21 577
Sinaloa	277	1 433	5 502	39	661 020	27 758
Sonora	337	2 164	4 942	29	590 187	29 910
Tabasco	33	149	812	18	414 158	17 526
Tamaulipas	675	3 025	9 647	71	728 599	41 958
Tlaxcala	32	149	394	5	212 656	8 380
Veracruz de Ignacio de la Llave	1 029	2 748	5 373	73	1 304 450	54 244
Yucatán	76	1 168	1 013	14	367 052	18 886
Zacatecas	174	568	2 501	19	205 957	10 318
2010 b/						
Estados Unidos Mexicanos	**35 468**	**92 566**	**326 597**	**15 054**	**28 098 660**	**451 867**
Aguascalientes	405	952	4 905	123	306 870	3 184
Baja California	1 433	3 452	7 669	751	879 527	22 053
Baja California Sur	214	524	2 104	118	194 558	2 584
Campeche	172	480	1 723	72	206 264	3 190
Coahuila de Zaragoza	1 983	6 121	21 477	695	756 274	11 036
Colima	269	899	1 390	34	180 339	1 720
Chiapas	355	905	3 220	69	727 021	10 415
Chihuahua	2 222	4 059	22 939	1 138	824 305	19 597
Distrito Federal	3 875	9 961	49 017	1 925	3 561 023	39 700
Durango	606	1 299	8 133	266	363 860	5 476
Guanajuato	1 078	2 618	8 797	350	1 005 120	13 370
Guerrero	397	827	2 292	98	635 664	15 162
Hidalgo	505	1 393	5 104	135	574 333	7 924
Jalisco	2 818	7 853	20 596	1 063	1 834 858	20 674
México	4 505	10 965	46 198	2 077	4 113 134	43 812
Michoacán de Ocampo	1 217	1 968	9 224	403	796 041	16 439
Morelos	428	942	3 698	91	473 636	5 478
Nayarit	229	820	1 822	40	273 672	3 503
Nuevo León	3 467	9 000	30 991	2 442	1 424 060	54 335
Oaxaca	303	620	2 332	58	623 912	11 353
Puebla	1 076	2 456	9 795	242	1 208 999	15 029
Querétaro	532	1 346	3 673	137	467 872	3 893
Quintana Roo	202	740	2 156	161	359 149	14 712
San Luis Potosí	750	2 279	4 435	145	571 836	7 196
Sinaloa	865	2 715	8 075	313	831 731	8 680
Sonora	990	3 982	9 108	404	780 873	11 123
Tabasco	242	451	3 168	72	554 852	6 156
Tamaulipas	1 430	4 480	13 701	984	885 159	38 651
Tlaxcala	190	488	1 525	35	275 376	2 722
Veracruz de Ignacio de la Llave	1 995	4 561	10 818	417	1 667 995	19 985
Yucatán	269	2 345	2 660	72	470 906	8 360
Zacatecas	446	1 065	3 852	124	269 441	4 355

a/ Cifras al 17 de octubre.

b/ Cifras al 12 de junio.

c/ Incluye la población con algún grado aprobado en estudios técnicos o comerciales con secundaria terminada (profesional técnico), preparatoria o bachillerato, normal básica, estudios técnicos o comerciales con preparatoria terminada (técnico superior), profesional, licenciatura, normal superior o equivalente, maestría y doctorado.

Fuente: Para 2005: INEGI. *Estados Unidos Mexicanos. II Conteo de Población y Vivienda, 2005. Tabulados básicos.* En: www.inegi.org.mx (26 de julio de 2018).
Para 2010: INEGI. *Estados Unidos Mexicanos. Censo de Población y Vivienda 2010. Resultados definitivos. Tabulados básicos.* En: www.inegi.org.mx (26 de julio de 2018).

Población de 12 y más años por entidad federativa según nivel de escolaridad y grados aprobados en secundaria 2015

Cuadro 4.10

Entidad federativa	Población de 12 y más años	Sin escolaridad (Por ciento)	Educación básica (Por ciento)						Educación posbásica a/ ciento)	No especificado (Por ciento)
			Preescolar	Primaria b/	Secundaria					
					1 grado	2 grados	3 grados	No especificado		
Estados Unidos Mexicanos	**93 506 107**	**5.4**	**0.4**	**47.6**	**11.2**	**13.9**	**74.8**	**0.1**	**37.4**	**0.4**
Aguascalientes	1 006 770	2.8	0.3	42.8	10.5	12.5	76.9	0.1	38.9	0.1
Baja California	2 614 640	2.8	0.3	40.7	12.7	16.2	71.1	0.0	41.6	0.3
Baja California Sur	560 010	3.1	0.3	43.3	12.4	16.8	70.3	0.4	45.1	0.3
Campeche	703 355	7.2	0.5	47.1	10.8	12.8	76.3	0.1	37.7	0.1
Coahuila de Zaragoza	2 298 282	2.3	0.3	41.1	9.9	11.3	78.6	0.2	39.7	0.4
Colima	561 666	4.4	0.5	47.2	11.8	15.1	73.0	0.1	40.8	0.1
Chiapas	3 818 382	13.4	0.5	59.4	14.0	16.7	69.3	0.1	25.6	0.2
Chihuahua	2 762 797	3.4	0.4	46.1	10.6	13.2	76.1	0.1	37.2	2.1
Ciudad de México	7 507 406	1.9	0.3	40.0	9.9	14.0	76.0	0.1	55.8	0.3
Durango	1 341 327	3.1	0.2	46.1	9.9	11.5	78.5	0.1	34.0	0.2
Guanajuato	4 514 527	7.2	0.4	48.4	10.8	13.5	75.6	0.1	29.0	0.1
Guerrero	2 666 247	12.2	0.5	54.2	15.2	17.7	66.9	0.2	29.8	0.2
Hidalgo	2 219 667	6.2	0.4	45.1	9.8	11.6	78.4	0.2	32.5	1.1
Jalisco	6 108 235	4.1	0.4	48.2	11.5	14.5	73.8	0.2	36.8	0.2
México	12 782 203	3.7	0.3	42.1	9.4	12.8	77.6	0.2	39.8	0.3
Michoacán de Ocampo	3 521 912	8.5	0.5	55.5	13.7	17.1	69.1	0.1	28.0	0.4
Morelos	1 513 462	5.5	0.3	43.3	10.3	12.0	77.6	0.1	38.2	0.2
Nayarit	909 685	5.2	0.4	45.5	11.7	13.4	74.8	0.1	37.9	0.2
Nuevo León	4 061 750	2.0	0.3	38.3	8.8	11.2	79.6	0.3	43.8	0.4
Oaxaca	3 039 382	10.9	0.5	57.8	13.0	15.4	71.5	0.1	25.5	1.9
Puebla	4 735 922	7.3	0.4	55.7	12.8	15.3	71.8	0.1	32.6	0.4
Querétaro	1 588 581	5.2	0.4	43.1	11.1	12.0	76.7	0.1	38.9	0.2
Quintana Roo	1 170 709	4.2	0.5	41.0	9.5	11.5	79.0	0.1	41.3	0.2
San Luis Potosí	2 113 591	6.0	0.4	47.1	11.1	13.3	75.5	0.1	33.4	0.3
Sinaloa	2 335 356	4.4	0.4	51.5	13.4	17.3	69.2	0.1	43.6	0.1
Sonora	2 232 594	2.6	0.3	39.4	12.5	14.4	73.1	0.1	43.3	0.8
Tabasco	1 848 236	4.5	0.5	47.3	10.5	12.8	76.7	0.1	39.2	0.2
Tamaulipas	2 688 725	3.5	0.3	45.2	10.8	13.4	75.6	0.2	39.5	0.3
Tlaxcala	984 414	3.8	0.3	44.3	9.8	11.1	79.0	0.1	35.9	0.2
Veracruz de Ignacio de la Llave	6 421 018	8.6	0.4	56.4	13.3	15.6	71.0	0.1	32.7	0.3
Yucatán	1 669 164	6.2	0.4	50.8	11.3	14.2	74.4	0.1	35.5	0.2
Zacatecas	1 206 092	4.6	0.3	47.0	11.0	11.8	77.0	0.1	29.0	0.2

Nota: Cifras al 15 de marzo.

a/ Incluye a la población que tiene al menos un grado aprobado en estudios técnicos o comerciales con secundaria terminada, con preparatoria o bachillerato (general o tecnológico), normal básica, estudios técnicos o comerciales con preparatoria terminada, profesional (licenciatura, normal superior o equivalente), especialidad, maestría o doctorado.

b/ Incluye a la población que tiene al menos un grado aprobado en estudios técnicos o comerciales con primaria terminada.

Fuente: INEGI. *Encuesta Intercensal 2015. Tabulados predefinidos.* En: www.inegi.org.mx (26 de julio de 2018).

Población de 18 y más años por entidad federativa según nivel de instrucción y grados aprobados en nivel superior
Años censales 2005 y 2010

Cuadro 4.11

Entidad federativa	Población de 18 y más años	Sin instrucción superior	Estudios técnicos o comerciales con preparatoria terminada	Profesional						Maestría y doctorado	No especificado
				1 grado	2 grados	3 grados	4 grados	5 y más grados	No especificado		
2005 a/											
Estados Unidos Mexicanos	**62 565 052**	**52 259 340**	**481 908**	**739 085**	**750 760**	**818 824**	**2 555 260**	**3 324 305**	**153 428**	**504 245**	**977 897**
Aguascalientes	624 652	512 510	5 870	8 339	8 397	7 337	15 679	49 332	1 090	7 049	9 049
Baja California	1 667 897	1 380 434	14 842	21 539	21 169	22 476	65 897	85 387	7 358	12 301	36 494
Baja California Sur	313 330	255 632	3 124	4 700	4 250	4 697	13 459	15 241	2 717	2 580	6 930
Campeche	462 169	386 382	5 313	4 813	4 671	4 848	20 661	24 004	1 204	3 822	6 451
Coahuila de Zaragoza	1 547 379	1 253 819	15 269	19 471	20 115	21 274	73 592	107 715	4 308	12 852	18 964
Colima	351 791	290 973	2 385	4 443	4 283	4 786	13 164	23 192	793	3 446	4 326
Chiapas	2 334 109	2 093 763	7 259	18 437	16 061	15 344	50 812	88 281	3 431	9 107	31 614
Chihuahua	1 930 169	1 622 171	11 318	25 127	25 170	25 500	61 887	99 611	7 346	14 864	37 175
Ciudad de México	5 980 033	4 400 304	59 202	98 213	109 740	134 872	487 781	458 799	18 237	114 619	98 266
Durango	893 392	764 251	4 891	10 136	9 524	9 877	33 219	43 160	1 598	6 361	10 375
Guanajuato	2 871 487	2 536 966	17 105	24 400	24 463	27 972	80 714	96 914	4 980	20 308	37 665
Guerrero	1 735 390	1 495 946	8 183	14 951	14 920	14 799	46 084	91 356	3 959	7 096	38 096
Hidalgo	1 416 629	1 235 418	8 752	14 088	14 535	14 905	66 982	31 775	2 007	6 455	21 712
Jalisco	4 074 967	3 382 481	29 791	49 280	48 325	56 959	221 516	177 960	8 190	37 046	63 419
México	8 425 052	7 083 906	62 306	103 676	106 158	121 742	349 577	374 664	22 260	56 906	143 857
Michoacán de Ocampo	2 339 733	2 050 502	10 958	21 803	20 533	20 567	50 193	111 425	4 009	12 764	36 979
Morelos	977 653	815 829	6 824	11 167	11 105	12 579	32 826	61 910	1 778	8 717	14 918
Nayarit	580 633	488 929	3 722	7 178	7 127	7 313	25 147	29 896	958	3 914	6 449
Nuevo León	2 711 149	2 110 570	27 722	36 682	42 038	47 439	97 128	241 568	11 045	31 916	65 041
Oaxaca	2 030 104	1 814 286	9 196	14 583	13 787	13 488	41 201	86 913	2 368	6 618	27 664
Puebla	3 136 652	2 682 861	28 998	34 840	34 164	32 895	68 155	190 088	5 652	22 497	36 502
Querétaro	943 596	779 364	10 200	10 446	11 549	12 456	40 775	53 336	2 209	10 398	12 863
Quintana Roo	616 518	523 725	6 695	4 819	5 228	6 524	26 250	27 571	1 501	3 957	10 248
San Luis Potosí	1 425 677	1 214 845	12 038	15 222	15 191	14 258	32 726	91 343	2 207	9 252	18 595
Sinaloa	1 586 661	1 271 124	13 014	26 317	25 476	23 688	48 225	142 073	4 535	8 655	23 554
Sonora	1 480 118	1 207 047	14 233	21 991	23 626	23 113	73 391	73 016	5 321	11 370	27 010
Tabasco	1 202 502	1 023 472	10 332	14 014	13 154	12 153	23 013	82 210	3 029	5 978	15 147
Tamaulipas	1 893 830	1 533 902	17 117	24 718	26 029	35 958	87 095	109 065	9 431	13 219	37 296
Tlaxcala	642 688	549 358	3 892	8 056	7 207	6 357	19 388	37 238	542	3 479	7 171
Veracruz de Ignacio de la Llave	4 410 865	3 800 031	36 971	46 985	44 167	44 498	234 741	127 108	6 132	22 321	47 911
Yucatán	1 141 559	979 771	10 593	10 788	11 178	11 592	40 644	50 008	1 866	8 110	17 009
Zacatecas	816 668	718 768	3 793	7 863	7 420	6 558	13 338	42 146	1 367	6 268	9 147

(Continúa)

INEGI. Anuario estadístico y geográfico por entidad federativa 2020. 2021.

Población de 18 y más años por entidad federativa según nivel de instrucción y grados aprobados en nivel superior
Años censales 2005 y 2010

Cuadro 4.11

Entidad federativa	Población de 18 y más años	Sin instrucción superior	Estudios técnicos o comerciales con preparatoria terminada	Profesional						Maestría y doctorado	No especificado
				1 grado	2 grados	3 grados	4 grados	5 y más grados	No especificado		
2010 b/											
Estados Unidos Mexicanos	**71 712 388**	**58 349 245**	**1 479 773**	**914 562**	**985 954**	**1 226 002**	**3 893 917**	**3 358 830**	**202 160**	**897 587**	**404 358**
Aguascalientes	732 571	580 435	18 852	10 987	11 248	12 141	31 689	51 221	788	12 448	2 762
Baja California	2 036 594	1 649 679	39 318	29 217	30 879	37 417	118 161	75 493	9 916	25 913	20 601
Baja California Sur	414 502	328 810	9 209	6 282	6 612	8 511	27 527	18 151	1 633	5 319	2 448
Campeche	528 597	424 914	11 604	6 144	7 187	9 726	31 914	25 561	1 167	7 584	2 796
Coahuila de Zaragoza	1 752 644	1 363 127	57 367	22 669	26 663	31 125	114 919	100 587	4 343	22 173	9 671
Colima	427 561	339 305	9 508	6 678	6 606	8 244	24 599	23 685	1 247	6 216	1 473
Chiapas	2 768 642	2 456 068	20 818	24 177	23 047	24 473	101 280	86 430	2 146	20 754	9 449
Chihuahua	2 125 976	1 738 542	37 856	30 569	32 613	37 086	101 985	91 877	10 096	27 994	17 358
Ciudad de México	6 289 306	4 384 379	199 892	108 931	126 957	172 649	634 034	422 938	33 089	171 270	35 167
Durango	1 007 431	841 089	14 405	12 562	12 945	15 185	53 702	39 387	2 002	11 403	4 751
Guanajuato	3 397 868	2 953 192	47 078	32 497	35 343	44 303	131 033	99 127	5 649	37 431	12 215
Guerrero	2 010 194	1 733 534	18 384	18 205	18 118	18 975	80 046	93 430	2 370	12 953	14 179
Hidalgo	1 687 601	1 440 578	26 315	19 492	20 795	24 457	85 929	46 955	2 619	13 224	7 237
Jalisco	4 696 129	3 790 887	90 945	62 413	64 916	90 043	314 954	182 444	16 268	65 256	18 003
México	9 752 837	7 981 596	245 800	133 131	139 344	186 408	508 494	393 115	29 085	99 285	36 579
Michoacán de Ocampo	2 720 110	2 352 553	38 034	27 412	26 809	31 704	84 863	113 527	6 054	24 168	14 986
Morelos	1 155 125	936 261	26 268	14 309	14 941	20 754	58 232	61 844	1 656	15 978	4 882
Nayarit	696 829	567 954	14 599	8 593	9 555	11 490	35 483	37 448	745	7 698	3 264
Nuevo León	3 088 591	2 293 848	117 378	42 203	50 375	65 443	149 886	241 792	23 169	56 701	47 796
Oaxaca	2 335 322	2 067 911	16 034	18 572	18 174	20 396	73 882	94 562	1 883	13 294	10 614
Puebla	3 551 204	2 965 018	68 277	41 391	45 006	50 669	131 144	193 066	4 001	38 997	13 635
Querétaro	1 155 920	918 810	28 804	14 408	17 009	20 628	72 668	58 255	1 545	20 282	3 511
Quintana Roo	848 755	687 135	20 384	8 356	10 031	14 310	46 123	35 640	3 794	9 431	13 551
San Luis Potosí	1 608 514	1 335 200	35 436	19 183	20 172	22 515	56 675	94 841	2 193	15 874	6 425
Sinaloa	1 802 469	1 395 850	37 486	29 179	31 734	33 803	88 193	155 092	5 251	18 065	7 816
Sonora	1 722 595	1 360 585	36 081	28 911	35 197	36 021	106 294	80 855	3 420	25 035	10 196
Tabasco	1 406 957	1 159 889	27 176	17 986	18 304	18 742	45 080	99 654	1 706	13 034	5 386
Tamaulipas	2 087 089	1 641 424	37 436	27 791	33 081	50 644	135 420	90 352	12 513	23 132	35 296
Tlaxcala	733 554	609 642	12 314	9 887	10 000	10 161	35 150	37 064	970	5 938	2 428
Veracruz de Ignacio de la Llave	4 950 172	4 183 119	75 551	59 002	57 179	67 611	324 864	114 504	7 701	42 288	18 353
Yucatán	1 291 470	1 068 580	29 406	13 503	15 483	19 607	66 422	53 075	1 590	16 235	7 569
Zacatecas	929 259	799 331	11 758	9 922	9 631	10 761	23 272	46 858	1 551	12 214	3 961

a/ Cifras al 17 de octubre.
b/ Cifras al 12 de junio.
Fuente: Para 2005: INEGI. *Estados Unidos Mexicanos. II Conteo de Población y Vivienda, 2005. Tabulados básicos.* En: www.inegi.org.mx (26 de julio de 2018).
Para 2010: INEGI. *Estados Unidos Mexicanos. Censo de Población y Vivienda 2010. Resultados definitivos. Tabulados básicos.* En: www.inegi.org.mx (26 de julio de 2018).

Población de 15 y más años por entidad federativa según de nivel de escolaridad 2015

Cuadro 4.12

Entidad federativa	Población de 15 y más años	Sin escolaridad (Por ciento)	Educación básica (Por ciento)	Educación media superior a/ (Por ciento)	Educación superior b/ (Por ciento)	No especificado (Por ciento)
Estados Unidos Mexicanos	**86 692 424**	**5.8**	**53.5**	**21.7**	**18.6**	**0.4**
Aguascalientes	922 260	3.1	54.3	21.8	20.7	0.1
Baja California	2 426 598	3.0	51.9	25.5	19.4	0.3
Baja California Sur	522 043	3.3	48.0	27.4	21.1	0.3
Campeche	654 054	7.6	51.7	20.3	20.3	0.1
Coahuila de Zaragoza	2 126 205	2.5	54.1	21.4	21.5	0.4
Colima	523 309	4.7	51.5	21.7	22.0	0.1
Chiapas	3 474 961	14.6	57.2	16.4	11.7	0.2
Chihuahua	2 554 606	3.6	54.1	21.4	18.8	2.1
Ciudad de México	7 128 836	2.0	38.9	26.6	32.1	0.3
Durango	1 237 512	3.4	59.5	20.2	16.7	0.2
Guanajuato	4 159 525	7.7	60.6	18.4	13.2	0.2
Guerrero	2 439 412	13.2	54.0	19.6	12.9	0.2
Hidalgo	2 049 589	6.7	56.9	20.3	14.9	1.2
Jalisco	5 657 534	4.3	55.7	20.8	19.0	0.2
México	11 882 755	4.0	52.9	25.0	17.9	0.3
Michoacán de Ocampo	3 254 687	9.1	60.2	17.0	13.3	0.4
Morelos	1 410 802	5.8	53.0	22.8	18.1	0.2
Nayarit	844 407	5.5	53.4	22.2	18.7	0.2
Nuevo León	3 786 162	2.2	50.4	22.8	24.2	0.4
Oaxaca	2 794 973	11.8	58.6	16.1	11.6	1.9
Puebla	4 350 813	7.9	56.2	19.0	16.5	0.4
Querétaro	1 470 991	5.6	52.1	20.9	21.2	0.2
Quintana Roo	1 090 216	4.5	50.9	25.8	18.6	0.2
San Luis Potosí	1 941 965	6.5	56.9	19.7	16.7	0.3
Sinaloa	2 169 167	4.7	48.2	23.9	23.0	0.2
Sonora	2 070 267	2.7	49.8	24.8	21.9	0.8
Tabasco	1 713 350	4.8	52.7	23.5	18.8	0.2
Tamaulipas	2 500 369	3.7	53.4	23.1	19.4	0.4
Tlaxcala	908 171	4.1	56.7	22.3	16.7	0.2
Veracruz de Ignacio de la Llave	5 960 115	9.2	55.2	19.7	15.6	0.3
Yucatán	1 554 283	6.7	55.0	19.9	18.2	0.2
Zacatecas	1 112 487	4.9	63.5	16.4	15.0	0.2

Nota: Cifras al 15 de marzo.

a/ Incluye a la población que tiene al menos un grado aprobado en estudios técnicos o comerciales con secundaria terminada, preparatoria o bachillerato (general o tecnológico) y normal básica.

b/ Incluye a la población que tiene al menos un grado aprobado en estudios técnicos o comerciales con preparatoria terminada, profesional (licenciatura, normal superior o equivalente), especialidad, maestría o doctorado.

Fuente: INEGI. *Encuesta Intercensal 2015. Tabulados predefinidos.* En: www.inegi.org.mx (26 de julio de 2018).

INEGI. Anuario estadístico y geográfico por entidad federativa 2020. 2021.

Alumnos inscritos, personal docente y escuelas en preescolar a inicio de cursos por entidad federativa
Ciclos escolares 2000/2001, 2017/2018 y 2018/2019

Cuadro 4.13
1a. parte

Entidad federativa	2000/2001					2017/2018				
	Alumnos inscritos			Personal docente a/	Escuelas	Alumnos inscritos			Personal docente a/	Escuelas
	Total	Hombres	Mujeres			Total	Hombres	Mujeres		
Estados Unidos Mexicanos	**3 423 608**	**1 725 370**	**1 698 238**	**156 309**	**71 840**	**4 891 002**	**2 467 636**	**2 423 366**	**238 153**	**89 579**
Aguascalientes	36 459	18 422	18 037	1 439	531	54 303	27 308	26 995	2 272	665
Baja California	74 467	37 865	36 602	3 079	908	113 370	56 829	56 541	5 109	1 474
Baja California Sur	16 772	8 500	8 272	702	276	28 481	14 159	14 322	1 284	422
Campeche	26 929	13 536	13 393	1 259	592	38 761	19 723	19 038	2 009	812
Coahuila de Zaragoza	86 848	43 570	43 278	3 339	1 350	128 423	64 567	63 856	5 008	1 770
Colima	19 604	9 884	9 720	863	334	24 863	12 630	12 233	1 279	420
Chiapas	192 267	96 590	95 677	9 545	5 896	298 686	150 508	148 178	14 070	7 183
Chihuahua	89 283	44 854	44 429	4 235	1 771	124 271	62 722	61 549	5 562	2 137
Ciudad de México	286 484	145 124	141 360	12 015	3 267	290 039	145 969	144 070	14 029	3 430
Durango	50 037	25 326	24 711	2 631	1 409	72 212	36 868	35 344	3 772	1 697
Guanajuato	206 680	104 258	102 422	8 643	4 018	254 417	128 131	126 286	11 125	4 305
Guerrero	141 966	70 750	71 216	7 170	3 231	187 758	94 622	93 136	10 060	3 868
Hidalgo	79 394	39 916	39 478	4 454	2 949	120 790	60 793	59 997	6 345	3 427
Jalisco	219 191	110 901	108 290	8 932	3 415	324 626	164 086	160 540	14 948	5 293
México	317 810	160 445	157 365	13 001	5 231	582 681	292 862	289 819	25 999	7 956
Michoacán de Ocampo	128 233	64 353	63 880	6 766	3 510	212 492	107 020	105 472	11 416	4 265
Morelos	48 758	24 607	24 151	1 894	838	69 250	34 730	34 520	3 311	1 259
Nayarit	35 509	18 174	17 335	1 748	1 030	49 151	24 846	24 305	2 468	1 134
Nuevo León	128 988	65 341	63 647	5 117	1 660	203 634	103 871	99 763	10 068	2 773
Oaxaca	141 404	70 735	70 669	6 826	3 682	196 250	98 935	97 315	11 252	4 645
Puebla	193 377	96 885	96 492	8 123	3 911	303 527	153 122	150 405	13 581	5 454
Querétaro	60 033	30 338	29 695	2 563	1 265	90 334	45 643	44 691	4 150	1 564
Quintana Roo	34 100	17 138	16 962	1 332	521	58 024	29 237	28 787	2 440	790
San Luis Potosí	98 654	49 476	49 178	5 299	2 691	126 712	63 960	62 752	6 796	2 962
Sinaloa	93 403	47 070	46 333	4 509	2 402	109 304	55 874	53 430	5 849	2 376
Sonora	72 367	36 527	35 840	3 271	1 463	98 896	50 010	48 886	4 754	1 615
Tabasco	90 549	45 416	45 133	3 730	1 828	123 000	61 964	61 036	5 134	2 081
Tamaulipas	84 255	42 581	41 674	3 851	1 585	120 199	60 913	59 286	6 353	2 295
Tlaxcala	35 407	17 961	17 446	1 495	663	53 223	27 016	26 207	2 476	822
Veracruz de Ignacio de la Llave	215 011	108 651	106 360	12 950	7 051	270 315	136 589	133 726	17 231	7 720
Yucatán	62 376	31 608	30 768	2 617	1 023	87 045	43 997	43 048	4 109	1 232
Zacatecas	56 993	28 568	28 425	2 911	1 539	75 965	38 132	37 833	3 894	1 733

Alumnos inscritos, personal docente y escuelas en preescolar a inicio de cursos por entidad federativa
Ciclos escolares 2000/2001, 2017/2018 y 2018/2019

Cuadro 4.13
2a. parte y última

Entidad federativa	2018/2019 P/				
	Alumnos inscritos			Personal docente a/	Escuelas
	Total	Hombres	Mujeres		
Estados Unidos Mexicanos	**4 780 787**	**2 409 997**	**2 370 790**	**236 509**	**90 446**
Aguascalientes	53 794	27 053	26 741	2 273	663
Baja California	111 427	55 901	55 526	5 167	1 512
Baja California Sur	28 649	14 412	14 237	1 276	425
Campeche	39 085	19 814	19 271	1 961	807
Coahuila de Zaragoza	123 618	62 513	61 105	5 090	1 765
Colima	24 448	12 373	12 075	1 271	423
Chiapas	295 194	148 645	146 549	13 236	7 159
Chihuahua	124 997	62 771	62 226	5 486	2 144
Ciudad de México	279 876	140 768	139 108	14 048	3 375
Durango	71 265	36 184	35 081	3 811	1 715
Guanajuato	250 837	126 588	124 249	11 074	4 308
Guerrero	181 919	91 803	90 116	10 111	3 985
Hidalgo	118 280	60 083	58 197	6 258	3 320
Jalisco	319 223	160 940	158 283	14 804	5 245
México	567 349	284 899	282 450	25 939	7 968
Michoacán de Ocampo	211 272	106 276	104 996	11 677	4 374
Morelos	67 697	34 143	33 554	3 294	1 263
Nayarit	47 035	23 705	23 330	2 381	1 141
Nuevo León	205 359	102 321	103 038	10 112	2 857
Oaxaca	158 950	79 651	79 299	10 716	4 735
Puebla	298 254	150 371	147 883	13 549	5 424
Querétaro	88 969	45 228	43 741	4 203	1 580
Quintana Roo	59 455	29 868	29 587	2 590	817
San Luis Potosí	125 488	63 511	61 977	6 707	2 992
Sinaloa	108 281	55 562	52 719	5 720	2 367
Sonora	97 201	48 895	48 306	4 716	1 622
Tabasco	123 082	62 477	60 605	5 090	2 114
Tamaulipas	118 580	60 081	58 499	6 200	2 538
Tlaxcala	55 492	28 145	27 347	2 487	1 028
Veracruz de Ignacio de la Llave	263 386	133 043	130 343	17 251	7 779
Yucatán	86 869	44 118	42 751	4 165	1 213
Zacatecas	75 456	37 855	37 601	3 846	1 788

Nota: Se refiere a educación preescolar general, indígena, comunitario y CENDI.
a/ Comprende personal docente y directivo con grupo.
Fuente: Para 2000/2001: SEP. *Estadística Básica del Sistema Educativo Nacional. Inicio de Cursos 2000/2001.*
Para 2017/2018 y 2018/2019: SEP. *Sistema Educativo de los Estados Unidos Mexicanos. Principales Cifras* 2017/2018 y 2018/2019.

INEGI. Anuario estadístico y geográfico por entidad federativa 2020. 2021.

Alumnos inscritos, bajas, existencias y alumnos promovidos en preescolar a fin de cursos por entidad federativa
Ciclos escolares 2000/2001, 2014/2015 y 2015/2016

Cuadro 4.14
1a. parte

Entidad federativa	2000/2001				2014/2015 P/			
	Alumnos inscritos	Bajas	Existencias	Alumnos promovidos	Alumnos inscritos	Bajas	Existencias	Alumnos promovidos
Estados Unidos Mexicanos	**3 588 886**	**184 776**	**3 404 110**	**3 323 390**	**5 021 602**	**205 801**	**4 815 801**	**4 815 801**
Aguascalientes	39 367	2 833	36 534	36 223	54 153	2 648	51 505	51 505
Baja California	78 050	5 562	72 488	71 834	114 980	8 193	106 787	106 787
Baja California Sur	18 484	1 862	16 622	16 243	28 749	2 499	26 250	26 250
Campeche	27 650	1 192	26 458	25 683	37 842	1 547	36 295	36 295
Coahuila de Zaragoza	89 731	4 261	85 470	82 799	125 122	5 276	119 846	119 846
Colima	20 997	1 884	19 113	18 506	25 847	871	24 976	24 976
Chiapas	198 810	5 844	192 966	183 971	299 798	8 837	290 961	290 961
Chihuahua	94 394	6 373	88 021	86 797	128 820	8 004	120 816	120 816
Ciudad de México	318 371	26 385	291 986	278 157	319 631	17 073	302 558	302 558
Durango	53 158	3 943	49 215	48 109	76 083	4 159	71 924	71 924
Guanajuato	211 601	9 747	201 854	198 975	247 620	2 735	244 885	244 885
Guerrero	146 028	3 490	142 538	140 391	197 878	6 205	191 673	191 673
Hidalgo	82 445	3 304	79 141	75 273	123 022	3 883	119 139	119 139
Jalisco	226 093	13 897	212 196	211 100	320 651	7 487	313 164	313 164
México	337 518	20 250	317 268	315 182	611 634	29 997	581 637	581 637
Michoacán de Ocampo	139 661	8 632	131 029	127 415	209 046	7 897	201 149	201 149
Morelos	51 787	3 374	48 413	48 053	70 143	1 451	68 692	68 692
Nayarit	36 782	2 172	34 610	33 507	52 829	4 320	48 509	48 509
Nuevo León	133 018	7 601	125 417	124 357	223 645	18 993	204 652	204 652
Oaxaca	149 490	6 146	143 344	141 417	202 783	5 963	196 820	196 820
Puebla	197 927	3 319	194 608	191 297	302 911	10 629	292 282	292 282
Querétaro	60 956	1 553	59 403	57 738	89 207	1 524	87 683	87 683
Quintana Roo	35 401	2 419	32 982	32 292	58 996	4 670	54 326	54 326
San Luis Potosí	101 650	3 206	98 444	96 877	129 738	3 795	125 943	125 943
Sinaloa	97 936	5 698	92 238	87 413	117 092	7 087	110 005	110 005
Sonora	75 990	6 649	69 341	67 253	99 750	6 041	93 709	93 709
Tabasco	95 729	4 399	91 330	89 650	126 155	2 809	123 346	123 346
Tamaulipas	88 919	5 215	83 704	82 323	126 329	3 915	122 414	122 414
Tlaxcala	36 263	696	35 567	34 810	53 486	1 577	51 909	51 909
Veracruz de Ignacio de la Llave	220 131	7 193	212 938	203 555	283 486	9 966	273 520	273 520
Yucatán	64 395	2 426	61 969	60 488	85 892	3 107	82 785	82 785
Zacatecas	60 154	3 251	56 903	55 702	78 284	2 643	75 641	75 641

Alumnos inscritos, bajas, existencias y alumnos promovidos en preescolar a fin de cursos por entidad federativa
Ciclos escolares 2000/2001, 2014/2015 y 2015/2016

Cuadro 4.14
2a. parte y última

Entidad federativa	2015/2016 P/			
	Alumnos inscritos	Bajas	Existencias	Alumnos promovidos
Estados Unidos Mexicanos	**5 033 710**	**200 881**	**4 832 829**	**4 832 829**
Aguascalientes	54 823	2 659	52 164	52 164
Baja California	114 887	7 030	107 857	107 857
Baja California Sur	29 236	2 590	26 646	26 646
Campeche	37 846	1 571	36 275	36 275
Coahuila de Zaragoza	126 448	4 480	121 968	121 968
Colima	25 458	650	24 808	24 808
Chiapas	300 258	7 665	292 593	292 593
Chihuahua	128 844	7 554	121 290	121 290
Ciudad de México	314 762	13 016	301 746	301 746
Durango	77 508	5 242	72 266	72 266
Guanajuato	256 335	2 724	253 611	253 611
Guerrero	198 205	6 188	192 017	192 017
Hidalgo	123 630	3 969	119 661	119 661
Jalisco	322 590	7 886	314 704	314 704
México	617 516	30 639	586 877	586 877
Michoacán de Ocampo	209 082	6 916	202 166	202 166
Morelos	69 859	1 622	68 237	68 237
Nayarit	52 285	4 099	48 186	48 186
Nuevo León	224 293	18 862	205 431	205 431
Oaxaca	198 030	4 793	193 237	193 237
Puebla	306 242	10 519	295 723	295 723
Querétaro	89 032	1 488	87 544	87 544
Quintana Roo	59 303	4 399	54 904	54 904
San Luis Potosí	130 331	3 834	126 497	126 497
Sinaloa	115 389	6 485	108 904	108 904
Sonora	102 066	8 306	93 760	93 760
Tabasco	126 533	4 327	122 206	122 206
Tamaulipas	124 560	3 888	120 672	120 672
Tlaxcala	53 316	1 591	51 725	51 725
Veracruz de Ignacio de la Llave	280 240	9 391	270 849	270 849
Yucatán	85 725	3 526	82 199	82 199
Zacatecas	79 078	2 972	76 106	76 106

Fuente: SEP. *Estados Unidos Mexicanos. Estadística básica del sistema educativo nacional, fin de cursos* (varios años).

INEGI. Anuario estadístico y geográfico por entidad federativa 2020. 2021.

Alumnos inscritos, personal docente y escuelas en primaria a inicio de cursos por entidad federativa
Ciclos escolares 2000/2001, 2017/2018 y 2018/2019

Cuadro 4.15
1a. parte

Entidad federativa	2000/2001					2017/2018				
	Alumnos inscritos			Personal docente a/	Escuelas	Alumnos inscritos			Personal docente a/	Escuelas
	Total	Hombres	Mujeres			Total	Hombres	Mujeres		
Estados Unidos Mexicanos	**14 843 381**	**7 597 724**	**7 245 657**	**552 409**	**99 230**	**14 020 204**	**7 139 080**	**6 881 124**	**571 520**	**96 920**
Aguascalientes	154 455	78 612	75 843	4 906	711	157 524	80 456	77 068	4 985	705
Baja California	358 359	183 867	174 492	12 432	1 405	389 237	198 253	190 984	14 508	1 620
Baja California Sur	62 112	31 904	30 208	2 336	391	82 692	42 198	40 494	3 270	433
Campeche	106 396	54 666	51 730	4 191	868	100 377	51 527	48 850	4 346	768
Coahuila de Zaragoza	327 960	167 330	160 630	11 909	1 798	337 136	171 482	165 654	12 088	1 825
Colima	76 670	39 564	37 106	2 915	516	76 756	39 429	37 327	3 243	479
Chiapas	746 316	383 261	363 055	29 236	8 639	783 947	398 122	385 825	31 714	8 420
Chihuahua	447 806	229 220	218 586	16 990	3 065	424 411	215 822	208 589	16 797	2 737
Ciudad de México	1 011 133	513 393	497 740	38 362	3 428	839 197	426 785	412 412	31 968	3 126
Durango	228 816	117 382	111 434	10 342	2 477	217 683	110 616	107 067	10 256	2 496
Guanajuato	754 581	386 140	368 441	26 084	4 705	710 234	361 166	349 068	25 772	4 422
Guerrero	562 265	289 146	273 119	24 007	5 011	456 199	232 163	224 036	22 126	4 534
Hidalgo	375 138	191 836	183 302	15 469	3 271	353 199	179 789	173 410	16 446	3 226
Jalisco	938 119	480 021	458 098	33 197	5 924	932 235	476 902	455 333	33 991	5 735
México	1 930 568	984 820	945 748	64 371	7 232	1 894 990	960 896	934 094	69 744	7 813
Michoacán de Ocampo	664 434	339 456	324 978	27 740	5 746	553 988	281 627	272 361	28 369	5 136
Morelos	220 890	112 856	108 034	7 352	999	208 721	106 391	102 330	8 276	1 216
Nayarit	131 338	67 591	63 747	5 537	1 180	138 294	70 730	67 564	5 745	1 177
Nuevo León	480 914	246 465	234 449	18 005	2 498	571 175	292 805	278 370	22 713	2 747
Oaxaca	638 897	328 318	310 579	26 045	5 621	498 052	252 764	245 288	27 078	5 626
Puebla	827 012	422 492	404 520	26 851	4 478	781 893	396 931	384 962	29 100	4 647
Querétaro	229 389	116 888	112 501	7 226	1 388	254 548	129 789	124 759	8 614	1 521
Quintana Roo	140 062	71 795	68 267	4 760	725	187 064	95 091	91 973	6 374	902
San Luis Potosí	376 914	193 362	183 552	14 576	3 534	316 319	161 260	155 059	14 493	3 195
Sinaloa	363 530	187 079	176 451	13 719	2 962	326 931	167 241	159 690	12 709	2 560
Sonora	317 816	162 794	155 022	11 695	1 834	314 517	160 437	154 080	12 358	1 840
Tabasco	304 956	155 624	149 332	10 077	2 174	291 258	149 153	142 105	10 508	2 109
Tamaulipas	382 368	195 930	186 438	13 905	2 424	384 082	195 918	188 164	14 601	2 397
Tlaxcala	151 509	77 505	74 004	5 436	736	152 878	77 635	75 243	6 126	776
Veracruz de Ignacio de la Llave	1 067 932	548 808	519 124	44 890	9 868	859 418	438 762	420 656	45 448	9 521
Yucatán	253 405	130 625	122 780	9 049	1 426	226 619	115 886	110 733	9 335	1 386
Zacatecas	211 321	108 974	102 347	8 799	2 196	198 630	101 054	97 576	8 419	1 825

Alumnos inscritos, personal docente y escuelas en primaria a inicio de cursos por entidad federativa
Ciclos escolares 2000/2001, 2017/2018 y 2018/2019

Cuadro 4.15
2a. parte y última

Entidad federativa	2018/2019 P/				
	Alumnos inscritos			Personal docente a/	Escuelas
	Total	Hombres	Mujeres		
Estados Unidos Mexicanos	**13 972 269**	**7 107 059**	**6 865 210**	**572 104**	**96 508**
Aguascalientes	158 832	80 983	77 849	4 960	706
Baja California	389 460	198 363	191 097	14 593	1 619
Baja California Sur	84 030	42 742	41 288	3 323	437
Campeche	99 894	51 164	48 730	4 314	758
Coahuila de Zaragoza	337 113	171 120	165 993	12 168	1 825
Colima	76 057	38 892	37 165	3 273	482
Chiapas	788 919	400 341	388 578	31 258	8 366
Chihuahua	421 956	214 691	207 265	16 849	2 736
Ciudad de México	819 843	415 978	403 865	31 728	3 062
Durango	219 762	111 688	108 074	10 268	2 488
Guanajuato	711 570	361 870	349 700	25 706	4 384
Guerrero	447 925	227 986	219 939	21 838	4 450
Hidalgo	352 983	179 538	173 445	16 506	3 198
Jalisco	935 421	477 534	457 887	34 014	5 679
México	1 875 895	951 279	924 616	69 781	7 826
Michoacán de Ocampo	556 972	282 842	274 130	28 613	5 149
Morelos	206 675	105 233	101 442	8 388	1 231
Nayarit	138 138	70 644	67 494	5 819	1 197
Nuevo León	577 365	293 666	283 699	22 833	2 748
Oaxaca	498 400	253 386	245 014	27 694	5 649
Puebla	782 767	396 634	386 133	29 145	4 650
Querétaro	258 402	131 279	127 123	8 637	1 518
Quintana Roo	191 268	97 382	93 886	6 655	909
San Luis Potosí	313 445	159 588	153 857	14 312	3 181
Sinaloa	322 089	164 590	157 499	12 582	2 517
Sonora	310 804	158 403	152 401	12 201	1 813
Tabasco	288 980	148 097	140 883	10 482	2 101
Tamaulipas	380 719	194 150	186 569	14 586	2 378
Tlaxcala	153 506	77 867	75 639	6 140	782
Veracruz de Ignacio de la Llave	848 238	432 704	415 534	45 531	9 469
Yucatán	226 308	115 624	110 684	9 431	1 385
Zacatecas	198 533	100 801	97 732	8 476	1 815

a/ Comprende personal docente y directivo con grupo.

Fuente: Para 2000/2001: SEP. *Estadística Básica del Sistema Educativo Nacional. Inicio de Cursos 2000/2001.*
Para 2017/2018 y 2018/2019: SEP. *Sistema Educativo de los Estados Unidos Mexicanos. Principales Cifras* 2017/2018 y 2018/2019.

INEGI. Anuario estadístico y geográfico por entidad federativa 2020. 2021.

Alumnos inscritos, bajas, existencias y alumnos aprobados en primaria a fin de cursos por entidad federativa
Ciclos escolares 2000/2001, 2014/2015 y 2015/2016

Cuadro 4.16
1a. parte

Entidad federativa	2000/2001				2014/2015 P/			
	Alumnos inscritos	Bajas	Existencias	Alumnos aprobados	Alumnos inscritos	Bajas	Existencias	Alumnos aprobados
Estados Unidos Mexicanos	**15 212 472**	**656 244**	**14 556 228**	**13 683 315**	**14 821 055**	**549 340**	**14 271 715**	**14 150 407**
Aguascalientes	157 221	7 452	149 769	143 711	164 548	6 627	157 921	156 977
Baja California	371 985	27 749	344 236	328 587	411 749	31 343	380 406	378 207
Baja California Sur	65 204	4 884	60 320	57 930	85 419	5 793	79 626	79 115
Campeche	109 968	5 746	104 222	94 768	106 076	4 115	101 961	100 598
Coahuila de Zaragoza	329 631	11 866	317 765	310 000	354 344	15 984	338 360	337 476
Colima	80 459	6 587	73 872	70 152	83 445	3 746	79 699	78 953
Chiapas	741 524	28 617	712 907	633 887	793 109	21 484	771 625	760 536
Chihuahua	476 154	34 523	441 631	415 409	444 549	18 710	425 839	422 289
Ciudad de México	1 057 120	41 649	1 015 471	993 591	903 164	14 161	889 003	885 448
Durango	240 527	14 543	225 984	214 391	228 365	12 935	215 430	214 638
Guanajuato	766 145	22 844	743 301	697 751	741 130	13 916	727 214	725 864
Guerrero	575 117	25 503	549 614	491 096	503 030	18 660	484 370	478 512
Hidalgo	383 984	11 170	372 814	347 890	365 673	9 141	356 532	354 049
Jalisco	977 917	51 044	926 873	884 309	969 405	38 413	930 992	921 913
México	1 970 558	78 073	1 892 485	1 815 521	2 013 326	75 110	1 938 216	1 931 250
Michoacán de Ocampo	689 215	29 020	660 195	612 008	581 248	22 984	558 264	551 968
Morelos	226 153	10 466	215 687	208 282	219 624	7 252	212 372	211 550
Nayarit	138 103	7 847	130 256	125 130	146 257	9 432	136 825	136 515
Nuevo León	493 009	24 946	468 063	455 344	596 239	37 849	558 390	552 670
Oaxaca	645 821	23 790	622 031	551 593	543 060	18 285	524 775	513 264
Puebla	839 380	21 661	817 719	762 045	833 279	19 601	813 678	807 636
Querétaro	230 016	6 277	223 739	209 678	253 983	5 464	248 519	246 518
Quintana Roo	139 741	6 923	132 818	123 748	183 643	11 400	172 243	170 265
San Luis Potosí	384 688	12 071	372 617	348 879	343 189	8 505	334 684	330 921
Sinaloa	372 832	24 525	348 307	327 255	359 995	24 011	335 984	332 239
Sonora	327 962	22 385	305 577	292 383	341 220	22 809	318 411	317 129
Tabasco	312 742	10 003	302 739	282 840	300 107	6 234	293 873	290 454
Tamaulipas	396 048	23 694	372 354	358 101	403 282	18 340	384 942	383 193
Tlaxcala	149 857	3 368	146 489	141 740	159 873	3 622	156 251	155 948
Veracruz de Ignacio de la Llave	1 083 392	36 819	1 046 573	957 397	948 036	29 967	918 069	903 215
Yucatán	260 034	10 159	249 875	226 774	238 676	7 204	231 472	226 112
Zacatecas	219 965	10 040	209 925	201 125	202 012	6 243	195 769	194 985

INEGI. Anuario estadístico y geográfico por entidad federativa 2020. 2021.

Alumnos inscritos, bajas, existencias y alumnos aprobados en primaria a fin de cursos por entidad federativa
Ciclos escolares 2000/2001, 2014/2015 y 2015/2016

Cuadro 4.16
2a. parte y última

Entidad federativa	2015/2016 P/			
	Alumnos inscritos	Bajas	Existencias	Alumnos aprobados
Estados Unidos Mexicanos	**14 683 314**	**566 025**	**14 117 289**	**13 996 637**
Aguascalientes	163 932	6 582	157 350	156 221
Baja California	411 443	29 210	382 233	379 888
Baja California Sur	85 822	5 470	80 352	79 738
Campeche	105 737	4 865	100 872	99 623
Coahuila de Zaragoza	350 653	13 907	336 746	336 103
Colima	81 812	3 892	77 920	77 247
Chiapas	792 567	21 245	771 322	760 313
Chihuahua	442 827	19 382	423 445	419 736
Ciudad de México	905 026	28 055	876 971	873 491
Durango	226 971	12 565	214 406	213 573
Guanajuato	729 511	12 712	716 799	715 329
Guerrero	491 583	18 794	472 789	465 800
Hidalgo	364 852	9 506	355 346	352 968
Jalisco	960 574	37 425	923 149	912 736
México	2 002 888	76 681	1 926 207	1 920 130
Michoacán de Ocampo	555 490	21 513	533 977	528 132
Morelos	217 279	6 977	210 302	209 520
Nayarit	147 210	9 827	137 383	137 052
Nuevo León	600 745	38 865	561 880	557 872
Oaxaca	524 013	15 662	508 351	499 183
Puebla	814 915	19 250	795 665	790 641
Querétaro	254 885	5 652	249 233	247 103
Quintana Roo	187 091	11 123	175 968	173 002
San Luis Potosí	334 630	8 257	326 373	322 491
Sinaloa	355 666	23 776	331 890	330 058
Sonora	344 459	26 891	317 568	309 248
Tabasco	307 604	13 847	293 757	290 399
Tamaulipas	402 715	17 958	384 757	382 771
Tlaxcala	159 063	3 705	155 358	155 108
Veracruz de Ignacio de la Llave	923 653	28 957	894 696	883 403
Yucatán	235 431	6 917	228 514	222 852
Zacatecas	202 267	6 557	195 710	194 906

Fuente: SEP. *Estados Unidos Mexicanos. Estadística básica del sistema educativo nacional, fin de cursos* (varios años).

INEGI. Anuario estadístico y geográfico por entidad federativa 2020. 2021.

Alumnos inscritos, personal docente y escuelas en secundaria a inicio de cursos por entidad federativa
Ciclos escolares 2000/2001, 2017/2018 y 2018/2019

Cuadro 4.17
1a. parte

Entidad federativa	2000/2001					2017/2018				
	Alumnos inscritos			Personal docente a/	Escuelas	Alumnos inscritos			Personal docente a/	Escuelas
	Total	Hombres	Mujeres			Total	Hombres	Mujeres		
Estados Unidos Mexicanos	**5 349 659**	**2 723 358**	**2 626 301**	**309 123**	**28 353**	**6 536 261**	**3 306 928**	**3 229 333**	**410 189**	**39 689**
Aguascalientes	53 519	27 010	26 509	3 582	292	73 243	36 937	36 306	5 362	362
Baja California	123 300	62 036	61 264	7 928	422	181 582	92 038	89 544	13 234	665
Baja California Sur	23 752	11 983	11 769	1 520	112	38 268	19 579	18 689	2 701	192
Campeche	39 186	20 096	19 090	2 409	218	45 901	23 372	22 529	3 191	351
Coahuila de Zaragoza	127 188	63 785	63 403	8 324	456	155 316	79 189	76 127	11 628	627
Colima	30 379	15 047	15 332	2 268	148	37 424	18 903	18 521	3 165	177
Chiapas	194 307	106 138	88 169	9 184	1 234	310 833	160 430	150 403	15 758	2 330
Chihuahua	143 937	71 414	72 523	7 712	641	187 325	93 726	93 599	10 545	956
Ciudad de México	484 724	246 215	238 509	34 854	1 352	453 776	230 244	223 532	32 456	1 355
Durango	80 709	40 347	40 362	5 783	764	96 624	48 638	47 986	7 427	965
Guanajuato	255 871	129 914	125 957	12 520	1 392	331 742	167 176	164 566	19 180	1 871
Guerrero	169 687	86 302	83 385	9 578	1 060	207 863	104 978	102 885	12 951	1 913
Hidalgo	146 275	74 481	71 794	7 443	1 001	173 590	87 766	85 824	10 188	1 306
Jalisco	341 043	170 697	170 346	19 851	1 519	417 946	210 801	207 145	27 625	2 140
México	718 539	365 878	352 661	37 876	2 920	899 115	453 854	445 261	45 633	3 835
Michoacán de Ocampo	212 785	105 302	107 483	11 293	1 193	237 345	118 515	118 830	15 147	1 830
Morelos	88 104	44 115	43 989	4 531	376	100 323	50 594	49 729	6 893	528
Nayarit	56 585	28 455	28 130	4 350	459	61 335	30 946	30 389	5 298	594
Nuevo León	194 404	99 095	95 309	12 817	743	267 203	136 442	130 761	16 504	1 121
Oaxaca	202 988	105 819	97 169	9 518	1 582	225 110	114 242	110 868	14 906	2 617
Puebla	276 542	142 444	134 098	15 206	1 791	375 943	188 765	187 178	20 090	2 370
Querétaro	82 757	42 143	40 614	3 772	388	116 738	58 376	58 362	5 931	536
Quintana Roo	46 785	24 138	22 647	2 958	239	83 814	42 399	41 415	5 715	438
San Luis Potosí	140 294	70 858	69 436	9 331	1 451	159 119	80 237	78 882	11 399	1 690
Sinaloa	144 566	72 033	72 533	10 048	723	155 038	78 339	76 699	13 059	982
Sonora	120 177	60 190	59 987	6 973	622	147 902	74 675	73 227	9 330	742
Tabasco	120 421	62 305	58 116	5 799	593	135 007	69 112	65 895	7 554	774
Tamaulipas	141 736	71 971	69 765	8 074	597	172 783	86 780	86 003	11 327	770
Tlaxcala	57 942	29 877	28 065	3 500	290	75 837	38 675	37 162	5 086	380
Veracruz de Ignacio de la Llave	357 025	184 216	172 809	18 362	2 278	413 959	210 891	203 068	25 999	3 467
Yucatán	94 713	49 450	45 263	6 979	474	110 148	55 846	54 302	9 047	650
Zacatecas	79 419	39 604	39 815	4 780	1 023	88 109	44 463	43 646	5 860	1 155

Alumnos inscritos, personal docente y escuelas en secundaria a inicio de cursos por entidad federativa
Ciclos escolares 2000/2001, 2017/2018 y 2018/2019

Cuadro 4.17
2a. parte y última

Entidad federativa	2018/2019 P/				
	Alumnos inscritos			Personal docente a/	Escuelas
	Total	Hombres	Mujeres		
Estados Unidos Mexicanos	**6 473 608**	**3 272 633**	**3 200 975**	**406 084**	**39 967**
Aguascalientes	73 117	36 850	36 267	5 345	368
Baja California	182 256	92 174	90 082	12 846	664
Baja California Sur	38 516	19 637	18 879	2 836	192
Campeche	45 293	23 382	21 911	3 102	349
Coahuila de Zaragoza	154 182	77 872	76 310	11 504	638
Colima	35 286	17 820	17 466	3 091	179
Chiapas	308 130	158 679	149 451	15 506	2 372
Chihuahua	188 766	94 508	94 258	10 409	967
Ciudad de México	444 649	225 954	218 695	31 709	1 343
Durango	95 690	48 234	47 456	7 431	963
Guanajuato	323 084	163 384	159 700	18 680	1 862
Guerrero	201 421	101 546	99 875	12 824	1 893
Hidalgo	172 720	87 103	85 617	10 288	1 326
Jalisco	416 330	209 662	206 668	26 855	2 135
México	897 578	451 716	445 862	45 610	3 884
Michoacán de Ocampo	235 828	117 488	118 340	15 177	1 847
Morelos	99 756	50 198	49 558	7 052	538
Nayarit	61 737	31 188	30 549	5 206	608
Nuevo León	268 207	136 332	131 875	16 464	1 140
Oaxaca	229 301	116 299	113 002	14 958	2 640
Puebla	360 582	181 473	179 109	19 904	2 396
Querétaro	116 795	58 222	58 573	5 841	543
Quintana Roo	85 261	43 140	42 121	5 806	457
San Luis Potosí	154 257	77 682	76 575	11 070	1 689
Sinaloa	154 579	78 248	76 331	13 011	1 000
Sonora	147 461	74 949	72 512	9 052	731
Tabasco	135 560	69 546	66 014	7 414	786
Tamaulipas	172 516	86 694	85 822	11 411	774
Tlaxcala	75 081	38 155	36 926	5 202	378
Veracruz de Ignacio de la Llave	402 365	204 734	197 631	25 790	3 496
Yucatán	108 992	55 231	53 761	8 982	649
Zacatecas	88 312	44 533	43 779	5 708	1 160

a/ Comprende personal docente, directivo con grupo y personal docente especial.

Fuente: Para 2000/2001: SEP. *Estadística Básica del Sistema Educativo Nacional. Inicio de Cursos 2000/2001.*

Para 2017/2018 y 2018/2019: SEP. *Sistema Educativo de los Estados Unidos Mexicanos. Principales Cifras* 2017/2018 y 2018/2019.

INEGI. Anuario estadístico y geográfico por entidad federativa 2020. 2021.

Alumnos inscritos, bajas, existencias y alumnos aprobados en secundaria a fin de cursos por entidad federativa
Ciclos escolares 2000/2001, 2014/2015 y 2015/2016

Cuadro 4.18
1a. parte

Entidad federativa	2000/2001				2014/2015 P/			
	Alumnos inscritos	Bajas	Existencias	Alumnos aprobados	Alumnos inscritos	Bajas	Existencias	Alumnos aprobados
Estados Unidos Mexicanos	**5 450 167**	**351 393**	**5 098 774**	**4 033 158**	**6 972 090**	**345 603**	**6 626 487**	**5 960 652**
Aguascalientes	54 774	3 999	50 775	41 540	77 690	4 204	73 486	64 615
Baja California	126 912	10 131	116 781	89 865	209 770	18 150	191 620	170 269
Baja California Sur	24 280	1 630	22 650	18 448	40 365	2 220	38 145	35 380
Campeche	39 598	2 376	37 222	26 077	48 879	2 594	46 285	38 992
Coahuila de Zaragoza	128 067	6 966	121 101	95 576	178 145	12 065	166 080	151 074
Colima	31 168	2 910	28 258	23 535	36 129	2 857	33 272	30 326
Chiapas	198 116	10 568	187 548	164 066	313 062	12 468	300 594	283 076
Chihuahua	147 954	11 451	136 503	94 446	194 955	10 289	184 666	160 109
Ciudad de México	507 366	40 585	466 781	348 071	501 700	20 180	481 520	430 607
Durango	82 342	6 398	75 944	59 773	105 532	8 139	97 393	79 963
Guanajuato	258 193	15 834	242 359	192 373	359 607	11 888	347 719	331 346
Guerrero	171 986	13 155	158 831	129 924	223 555	11 350	212 205	195 445
Hidalgo	147 827	7 543	140 284	120 038	172 925	6 128	166 797	158 418
Jalisco	347 466	25 323	322 143	234 162	460 067	25 336	434 731	408 347
México	731 092	42 329	688 763	529 545	918 372	38 862	879 510	807 285
Michoacán de Ocampo	214 931	17 183	197 748	152 027	247 536	16 557	230 979	184 427
Morelos	89 775	5 014	84 761	72 188	109 956	5 556	104 400	95 242
Nayarit	57 619	3 905	53 714	46 235	67 556	4 323	63 233	58 983
Nuevo León	197 658	11 667	185 991	154 069	300 938	16 247	284 691	251 542
Oaxaca	206 465	13 558	192 907	163 532	235 654	12 202	223 452	203 572
Puebla	279 732	15 388	264 344	223 863	377 792	14 927	362 865	335 194
Querétaro	83 496	4 507	78 989	60 199	122 808	6 033	116 775	98 100
Quintana Roo	47 768	3 396	44 372	35 271	85 114	6 525	78 589	69 668
San Luis Potosí	141 881	7 737	134 144	115 476	175 005	7 422	167 583	149 245
Sinaloa	147 031	9 168	137 863	102 274	166 195	9 141	157 054	129 667
Sonora	123 063	9 098	113 965	90 726	174 648	11 757	162 891	148 965
Tabasco	121 581	6 694	114 887	93 157	140 645	6 695	133 950	119 570
Tamaulipas	144 219	7 945	136 274	109 383	185 393	7 358	178 035	148 048
Tlaxcala	58 634	2 341	56 293	45 378	76 563	2 814	73 749	64 116
Veracruz de Ignacio de la Llave	362 238	20 275	341 963	274 261	449 196	18 392	430 804	382 115
Yucatán	96 404	6 080	90 324	64 582	118 728	7 128	111 600	95 005
Zacatecas	80 531	6 239	74 292	63 098	97 610	5 796	91 814	81 941

INEGI. Anuario estadístico y geográfico por entidad federativa 2020. 2021.

Alumnos inscritos, bajas, existencias y alumnos aprobados en secundaria a fin de cursos por entidad federativa
Ciclos escolares 2000/2001, 2014/2015 y 2015/2016

Cuadro 4.18
2a. parte y última

Entidad federativa	2015/2016 P/			
	Alumnos inscritos	Bajas	Existencias	Alumnos aprobados
Estados Unidos Mexicanos	**6 964 501**	**344 437**	**6 620 064**	**5 956 094**
Aguascalientes	77 210	4 258	72 952	62 984
Baja California	206 751	16 503	190 248	170 207
Baja California Sur	40 573	2 200	38 373	35 277
Campeche	49 162	2 818	46 344	39 349
Coahuila de Zaragoza	175 042	7 865	167 177	153 866
Colima	38 097	2 642	35 455	30 528
Chiapas	316 628	12 833	303 795	289 409
Chihuahua	192 790	10 541	182 249	158 520
Ciudad de México	486 875	16 429	470 446	418 542
Durango	106 783	8 272	98 511	80 305
Guanajuato	367 021	11 633	355 388	336 812
Guerrero	224 160	11 858	212 302	192 846
Hidalgo	175 182	6 496	168 686	159 612
Jalisco	450 806	25 382	425 424	398 571
México	921 962	39 119	882 843	813 725
Michoacán de Ocampo	242 495	16 592	225 903	180 899
Morelos	108 869	5 127	103 742	93 766
Nayarit	67 172	4 299	62 873	58 641
Nuevo León	298 667	16 551	282 116	248 973
Oaxaca	227 950	11 248	216 702	200 830
Puebla	393 495	15 392	378 103	347 384
Querétaro	124 131	5 968	118 163	100 056
Quintana Roo	88 837	6 647	82 190	72 920
San Luis Potosí	175 656	7 547	168 109	148 172
Sinaloa	166 088	9 424	156 664	129 292
Sonora	172 441	11 388	161 053	147 061
Tabasco	143 363	11 302	132 061	118 932
Tamaulipas	184 039	8 648	175 391	145 580
Tlaxcala	78 639	3 005	75 634	66 647
Veracruz de Ignacio de la Llave	446 921	19 436	427 485	380 437
Yucatán	119 672	7 189	112 483	96 486
Zacatecas	97 024	5 825	91 199	79 465

Fuente: SEP. *Estados Unidos Mexicanos. Estadística básica del sistema educativo nacional, fin de cursos* (varios años).

INEGI. Anuario estadístico y geográfico por entidad federativa 2020. 2021.

Alumnos inscritos, personal docente y escuelas en bachillerato a inicio de cursos por entidad federativa
Ciclos escolares 2000/2001, 2017/2018 y 2018/2019

Cuadro 4.19
1a. parte

Entidad federativa	2000/2001					2017/2018				
	Alumnos inscritos			Personal docente a/	Escuelas	Alumnos inscritos			Personal docente a/	Escuelas
	Total	Hombres	Mujeres			Total	Hombres	Mujeres		
Estados Unidos Mexicanos	**2 594 242**	**1 284 713**	**1 309 529**	**177 831**	**8 127**	**5 172 552**	**2 558 369**	**2 614 183**	**414 177**	**20 186**
Aguascalientes	26 607	12 592	14 015	1 962	112	58 198	28 552	29 646	5 442	299
Baja California	53 373	26 725	26 648	3 416	94	161 461	79 113	82 348	14 397	401
Baja California Sur	14 467	7 235	7 232	1 073	46	34 275	17 027	17 248	3 073	156
Campeche	21 861	11 274	10 587	1 630	73	36 613	18 694	17 919	3 148	146
Coahuila de Zaragoza	55 299	28 189	27 110	4 379	216	125 346	64 238	61 108	10 432	641
Colima	15 572	7 716	7 856	1 227	57	29 529	14 347	15 182	3 006	190
Chiapas	103 591	56 763	46 828	5 390	345	237 258	125 085	112 173	14 628	1 060
Chihuahua	74 204	35 645	38 559	4 485	292	145 021	70 818	74 203	12 599	604
Ciudad de México	339 113	170 808	168 305	24 467	514	475 507	238 965	236 542	39 631	642
Durango	39 956	19 996	19 960	3 045	111	79 550	39 207	40 343	6 226	284
Guanajuato	102 234	47 305	54 929	8 377	534	251 699	122 196	129 503	20 156	1 227
Guerrero	83 737	40 597	43 140	5 472	220	149 863	74 257	75 606	9 151	835
Hidalgo	64 682	31 757	32 925	4 114	192	136 547	67 895	68 652	12 292	557
Jalisco	164 015	78 321	85 694	15 403	370	313 718	150 093	163 625	26 750	1 128
México	280 829	134 935	145 894	19 339	755	655 543	319 808	335 735	60 180	2 201
Michoacán de Ocampo	78 766	38 725	40 041	5 578	222	172 800	83 338	89 462	14 085	775
Morelos	45 439	21 442	23 997	3 096	137	81 182	39 678	41 504	7 614	254
Nayarit	25 670	12 380	13 290	1 894	69	52 152	25 190	26 962	4 562	271
Nuevo León	77 683	40 501	37 182	5 498	201	189 474	97 534	91 940	13 759	547
Oaxaca	88 952	44 706	44 246	4 231	289	152 715	75 765	76 950	10 151	759
Puebla	117 462	58 724	58 738	8 407	589	287 960	141 010	146 950	16 942	1 700
Querétaro	36 503	17 490	19 013	2 143	105	89 524	42 523	47 001	6 946	283
Quintana Roo	23 446	11 835	11 611	1 575	78	64 732	32 065	32 667	5 657	271
San Luis Potosí	50 586	25 308	25 278	4 123	251	114 322	55 611	58 711	8 053	497
Sinaloa	90 293	45 018	45 275	5 126	242	140 342	69 096	71 246	10 446	540
Sonora	67 652	33 039	34 613	4 335	190	127 043	61 872	65 171	11 455	360
Tabasco	75 360	38 553	36 807	3 204	166	113 669	58 420	55 249	7 742	361
Tamaulipas	66 226	32 926	33 300	4 276	194	143 692	71 071	72 621	13 969	460
Tlaxcala	30 550	14 885	15 665	1 921	98	55 968	28 064	27 904	4 731	199
Veracruz de Ignacio de la Llave	197 967	97 623	100 344	12 522	1 036	333 271	166 348	166 923	25 646	1 802
Yucatán	50 916	26 939	23 977	4 085	210	96 073	48 177	47 896	6 544	448
Zacatecas	31 231	14 761	16 470	2 038	119	67 505	32 312	35 193	4 764	288

Alumnos inscritos, personal docente y escuelas en bachillerato a inicio de cursos por entidad federativa
Ciclos escolares 2000/2001, 2017/2018 y 2018/2019

Cuadro 4.19
2a. parte y última

Entidad federativa	2018/2019 P/				
	Alumnos inscritos			Personal docente a/	Escuelas
	Total	Hombres	Mujeres		
Estados Unidos Mexicanos	**5 239 675**	**2 579 040**	**2 660 635**	**418 893**	**21 010**
Aguascalientes	58 960	28 836	30 124	5 651	306
Baja California	160 084	78 482	81 602	14 804	429
Baja California Sur	34 522	17 271	17 251	3 157	155
Campeche	37 648	19 010	18 638	2 998	144
Coahuila de Zaragoza	130 928	65 740	65 188	11 427	709
Colima	31 514	15 131	16 383	3 351	193
Chiapas	236 783	124 564	112 219	13 662	1 063
Chihuahua	148 894	71 609	77 285	12 033	623
Ciudad de México	470 568	235 576	234 992	42 883	650
Durango	80 464	39 103	41 361	6 777	353
Guanajuato	256 376	123 616	132 760	19 440	1 265
Guerrero	148 225	72 880	75 345	10 735	833
Hidalgo	139 455	68 546	70 909	11 520	555
Jalisco	333 197	159 542	173 655	27 890	1 179
México	665 020	323 971	341 049	58 398	2 231
Michoacán de Ocampo	172 369	82 282	90 087	13 443	773
Morelos	86 416	41 980	44 436	7 953	361
Nayarit	52 866	25 401	27 465	4 917	324
Nuevo León	195 649	100 772	94 877	16 400	621
Oaxaca	152 394	75 402	76 992	10 575	793
Puebla	306 845	148 370	158 475	16 740	1 818
Querétaro	91 429	43 079	48 350	5 778	293
Quintana Roo	67 543	33 391	34 152	5 629	276
San Luis Potosí	114 743	55 897	58 846	8 013	509
Sinaloa	140 441	69 356	71 085	10 930	563
Sonora	122 145	59 329	62 816	10 379	364
Tabasco	112 818	57 946	54 872	7 182	368
Tamaulipas	141 342	69 336	72 006	13 967	474
Tlaxcala	58 022	28 917	29 105	4 770	208
Veracruz de Ignacio de la Llave	328 248	163 474	164 774	25 723	1 828
Yucatán	96 843	48 375	48 468	6 873	453
Zacatecas	66 924	31 856	35 068	4 895	296

a/ Comprende personal docente, directivo con grupo y personal docente especial.

Fuente: Para 2000/2001: SEP. *Estadística Básica del Sistema Educativo Nacional. Inicio de Cursos 2000/2001.*

Para 2017/2018 y 2018/2019: SEP. *Sistema Educativo de los Estados Unidos Mexicanos. Principales Cifras* 2017/2018 y 2018/2019.

INEGI. Anuario estadístico y geográfico por entidad federativa 2020. 2021.

Alumnos inscritos, bajas, existencias y alumnos aprobados en bachillerato a fin de cursos por entidad federativa
Ciclos escolares 2000/2001, 2014/2015 y 2015/2016

Cuadro 4.20
1a. parte

Entidad federativa	2000/2001				2014/2015 P/			
	Alumnos inscritos	Bajas	Existencias	Alumnos aprobados	Alumnos inscritos	Bajas	Existencias	Alumnos aprobados
Estados Unidos Mexicanos	**2 572 655**	**209 242**	**2 363 413**	**1 440 768**	**3 065 446**	**316 109**	**2 749 337**	**1 969 593**
Aguascalientes	26 970	3 428	23 542	14 284	24 359	2 627	21 732	16 069
Baja California	55 155	4 033	51 122	32 788	66 616	5 049	61 567	41 141
Baja California Sur	14 577	2 145	12 432	6 826	12 021	769	11 252	8 444
Campeche	22 187	3 681	18 506	10 419	18 677	2 010	16 667	10 768
Coahuila de Zaragoza	53 344	4 632	48 712	28 183	47 251	6 712	40 539	31 344
Colima	15 865	1 733	14 132	8 407	13 557	-1 876	15 433	12 376
Chiapas	103 988	11 980	92 008	66 366	171 319	10 212	161 107	133 037
Chihuahua	72 917	7 639	65 278	38 082	88 267	10 667	77 600	57 811
Ciudad de México	341 171	10 504	330 667	151 814	308 219	108 755	199 464	111 495
Durango	41 069	5 368	35 701	23 657	45 624	3 448	42 176	30 662
Guanajuato	102 233	13 275	88 958	52 867	113 273	12 418	100 855	68 624
Guerrero	83 741	6 626	77 115	49 123	99 217	2 370	96 847	69 698
Hidalgo	66 138	9 376	56 762	33 571	70 161	9 943	60 218	41 547
Jalisco	163 112	7 006	156 106	119 039	208 462	86	208 376	166 403
México	263 799	17 553	246 246	152 761	383 485	31 977	351 508	235 531
Michoacán de Ocampo	76 136	8 258	67 878	41 287	114 585	14 892	99 693	69 448
Morelos	45 257	5 787	39 470	22 858	33 503	2 840	30 663	21 762
Nayarit	25 532	2 298	23 234	12 900	26 082	1 764	24 318	17 183
Nuevo León	79 119	4 839	74 280	42 392	111 326	20 437	90 889	53 845
Oaxaca	91 629	10 469	81 160	50 145	94 743	7 799	86 944	62 866
Puebla	122 289	8 611	113 678	84 131	223 799	8 146	215 653	178 990
Querétaro	34 980	2 039	32 941	18 260	56 646	4 537	52 109	35 320
Quintana Roo	23 697	2 590	21 107	14 022	26 167	2 425	23 742	18 079
San Luis Potosí	50 791	5 253	45 538	24 933	70 306	5 373	64 933	42 979
Sinaloa	89 744	6 502	83 242	60 217	109 642	6 851	102 791	71 007
Sonora	69 459	10 127	59 332	36 354	50 043	2 564	47 479	35 842
Tabasco	75 420	3 667	71 753	39 026	61 546	3 696	57 850	40 640
Tamaulipas	65 152	5 489	59 663	40 576	54 281	2 990	51 291	40 258
Tlaxcala	30 872	2 756	28 116	17 990	25 185	2 127	23 058	16 753
Veracruz de Ignacio de la Llave	185 013	9 888	175 125	107 008	233 501	12 286	221 215	169 524
Yucatán	51 289	8 395	42 894	23 308	58 723	7 232	51 491	32 781
Zacatecas	30 010	3 295	26 715	17 174	44 860	4 983	39 877	27 366

INEGI. Anuario estadístico y geográfico por entidad federativa 2020. 2021.

Alumnos inscritos, bajas, existencias y alumnos aprobados en bachillerato a fin de cursos por entidad federativa
Ciclos escolares 2000/2001, 2014/2015 y 2015/2016

Cuadro 4.20
2a. parte y última

Entidad federativa	2015/2016 P/			
	Alumnos inscritos	Bajas	Existencias	Alumnos aprobados
Estados Unidos Mexicanos	**3 203 946**	**242 264**	**2 961 682**	**2 196 397**
Aguascalientes	25 576	3 216	22 360	17 292
Baja California	71 700	5 056	66 644	47 532
Baja California Sur	12 707	540	12 167	9 603
Campeche	19 390	2 618	16 772	11 334
Coahuila de Zaragoza	51 902	7 853	44 049	35 765
Colima	15 615	1 490	14 125	12 581
Chiapas	170 833	11 053	159 780	139 357
Chihuahua	88 800	8 275	80 525	57 887
Ciudad de México	328 583	4 621	323 962	199 137
Durango	45 639	2 733	42 906	32 223
Guanajuato	127 449	17 409	110 040	77 150
Guerrero	103 986	3 720	100 266	73 234
Hidalgo	72 141	7 885	64 256	44 660
Jalisco	219 249	23 356	195 893	153 551
México	408 151	34 333	373 818	284 929
Michoacán de Ocampo	113 807	13 423	100 384	71 059
Morelos	35 944	-615	36 559	27 978
Nayarit	27 051	3 965	23 086	16 996
Nuevo León	106 504	12 035	94 469	57 756
Oaxaca	96 525	7 784	88 741	65 402
Puebla	237 702	13 015	224 687	182 972
Querétaro	59 499	4 679	54 820	37 419
Quintana Roo	26 488	2 180	24 308	18 474
San Luis Potosí	72 495	5 544	66 951	46 715
Sinaloa	110 068	4 305	105 763	74 274
Sonora	51 204	3 430	47 774	38 337
Tabasco	65 204	3 117	62 087	48 030
Tamaulipas	59 718	6 142	53 576	44 656
Tlaxcala	24 937	1 648	23 289	16 933
Veracruz de Ignacio de la Llave	244 301	13 382	230 919	184 070
Yucatán	64 336	8 413	55 923	39 028
Zacatecas	46 442	5 659	40 783	30 063

Fuente: SEP. *Estados Unidos Mexicanos. Estadística básica del sistema educativo nacional, fin de cursos* (varios años).

INEGI. Anuario estadístico y geográfico por entidad federativa 2020. 2021.

Alumnos inscritos, personal docente y escuelas en profesional técnico a inicio de cursos por entidad federativa
Ciclos escolares 2000/2001, 2017/2018 y 2018/2019

Cuadro 4.21
1a. parte

Entidad federativa	2000/2001					2017/2018				
	Alumnos inscritos			Personal docente a/	Escuelas	Alumnos inscritos			Personal docente a/	Escuelas
	Total	Hombres	Mujeres			Total	Hombres	Mujeres		
Estados Unidos Mexicanos	**361 541**	**175 876**	**185 665**	**32 202**	**1 634**	**64 451**	**27 235**	**37 216**	**9 577**	**666**
Aguascalientes	2 883	1 739	1 144	241	9	217	74	143	42	4
Baja California	9 011	4 606	4 405	1 102	68	1 429	666	763	174	17
Baja California Sur	1 305	687	618	122	4	ND	ND	ND	ND	ND
Campeche	1 221	801	420	130	4	ND	ND	ND	ND	ND
Coahuila de Zaragoza	14 474	6 570	7 904	1 449	104	5 474	1 923	3 551	674	69
Colima	1 512	534	978	187	7	370	94	276	57	3
Chiapas	6 362	3 024	3 338	553	23	381	104	277	37	3
Chihuahua	9 605	5 039	4 566	945	69	5 349	1 644	3 705	641	33
Ciudad de México	56 274	26 634	29 640	4 678	124	1 318	646	672	244	10
Durango	5 865	2 161	3 704	661	46	2 533	827	1 706	247	21
Guanajuato	18 970	10 284	8 686	1 628	97	1 515	686	829	1 065	21
Guerrero	6 872	2 453	4 419	721	21	1 158	377	781	95	4
Hidalgo	4 151	1 643	2 508	378	21	828	260	568	152	10
Jalisco	17 624	10 190	7 434	2 285	47	12 570	6 738	5 832	1 203	18
México	49 491	25 993	23 498	3 804	117	1 366	639	727	295	12
Michoacán de Ocampo	7 833	3 419	4 414	891	32	1 762	420	1 342	117	5
Morelos	4 477	2 303	2 174	352	18	4 702	2 123	2 579	703	110
Nayarit	6 393	2 164	4 229	577	109	1 663	492	1 171	355	64
Nuevo León	34 253	16 855	17 398	2 030	143	8 372	4 744	3 628	1 033	76
Oaxaca	6 894	3 348	3 546	508	28	345	243	102	64	3
Puebla	18 333	6 633	11 700	2 110	152	8 410	2 724	5 686	1 330	114
Querétaro	5 269	2 547	2 722	358	20	270	98	172	86	7
Quintana Roo	3 203	1 716	1 487	243	6	195	106	89	44	5
San Luis Potosí	4 935	2 419	2 516	556	26	125	51	74	27	3
Sinaloa	16 269	6 207	10 062	1 132	70	975	456	519	289	14
Sonora	12 437	6 087	6 350	1 142	96	105	67	38	16	2
Tabasco	4 314	2 409	1 905	380	19	ND	ND	ND	ND	ND
Tamaulipas	13 113	7 180	5 933	1 207	66	1 027	459	568	144	13
Tlaxcala	3 501	1 860	1 641	386	29	602	195	407	120	10
Veracruz de Ignacio de la Llave	9 195	5 435	3 760	787	35	957	233	724	241	10
Yucatán	4 178	2 071	2 107	526	19	188	74	114	34	4
Zacatecas	1 324	865	459	133	5	245	72	173	48	1

Alumnos inscritos, personal docente y escuelas en profesional técnico a inicio de cursos por entidad federativa
Ciclos escolares 2000/2001, 2017/2018 y 2018/2019

Cuadro 4.21
2a. parte y última

Entidad federativa	2018/2019 P/				
	Alumnos inscritos			Personal docente a/	Escuelas
	Total	Hombres	Mujeres		
Estados Unidos Mexicanos	**62 396**	**26 701**	**35 695**	**8 428**	**625**
Aguascalientes	234	74	160	35	4
Baja California	945	588	357	133	16
Baja California Sur	ND	ND	ND	ND	ND
Campeche	ND	ND	ND	ND	ND
Coahuila de Zaragoza	5 213	1 827	3 386	644	64
Colima	391	102	289	71	3
Chiapas	343	86	257	22	2
Chihuahua	4 476	1 258	3 218	567	27
Ciudad de México	1 223	556	667	214	9
Durango	2 586	842	1 744	256	20
Guanajuato	1 364	638	726	189	19
Guerrero	1 269	411	858	104	4
Hidalgo	771	249	522	138	10
Jalisco	12 867	6 785	6 082	1 383	18
México	1 272	563	709	394	12
Michoacán de Ocampo	1 607	389	1 218	113	5
Morelos	4 914	2 283	2 631	584	105
Nayarit	1 558	551	1 007	322	55
Nuevo León	7 938	4 413	3 525	1 084	76
Oaxaca	313	206	107	71	3
Puebla	9 109	3 349	5 760	1 165	113
Querétaro	115	21	94	54	4
Quintana Roo	131	70	61	56	5
San Luis Potosí	107	83	24	30	4
Sinaloa	819	413	406	284	13
Sonora	115	66	49	14	2
Tabasco	ND	ND	ND	ND	ND
Tamaulipas	877	392	485	104	10
Tlaxcala	493	138	355	95	8
Veracruz de Ignacio de la Llave	956	208	748	233	9
Yucatán	156	75	81	24	4
Zacatecas	234	65	169	45	1

a/ Comprende personal docente, directivo con grupo y personal docente especial.

Fuente: Para 2000/2001: SEP. *Estadística Básica del Sistema Educativo Nacional. Inicio de Cursos 2000/2001.*

Para 2017/2018 y 2018/2019: SEP. *Sistema Educativo de los Estados Unidos Mexicanos. Principales Cifras* 2017/2018 y 2018/2019.

INEGI. Anuario estadístico y geográfico por entidad federativa 2020. 2021.

Alumnos inscritos, bajas, existencias y alumnos aprobados en profesional técnico a fin de cursos por entidad federativa
Ciclos escolares 2000/2001, 2014/2015 y 2015/2016

Cuadro 4.22
1a. parte

Entidad federativa	2000/2001				2014/2015 P/			
	Alumnos inscritos	Bajas	Existencias	Alumnos aprobados	Alumnos inscritos	Bajas	Existencias	Alumnos aprobados
Estados Unidos Mexicanos	**346 841**	**48 312**	**298 529**	**226 769**	**1 841 377**	**264 829**	**1 576 548**	**1 112 446**
Aguascalientes	2 900	552	2 348	1 909	30 368	2 560	27 808	18 076
Baja California	7 816	1 142	6 674	4 956	75 692	8 177	67 515	50 149
Baja California Sur	1 489	328	1 161	1 101	17 206	2 659	14 547	10 319
Campeche	1 226	207	1 019	730	14 639	1 774	12 865	8 821
Coahuila de Zaragoza	13 609	1 139	12 470	10 763	60 288	7 541	52 747	37 792
Colima	1 575	270	1 305	1 002	13 977	4 041	9 936	6 919
Chiapas	6 275	919	5 356	3 451	57 649	7 997	49 652	39 968
Chihuahua	8 696	937	7 759	6 035	58 641	2 800	55 841	37 430
Ciudad de México	52 833	10 208	42 625	26 070	206 413	43 017	163 396	102 313
Durango	6 010	877	5 133	4 028	35 131	5 696	29 435	21 148
Guanajuato	18 416	2 706	15 710	12 260	101 031	16 342	84 689	60 678
Guerrero	6 439	398	6 041	4 522	38 498	5 361	33 137	23 831
Hidalgo	4 132	722	3 410	2 444	52 660	6 397	46 263	32 272
Jalisco	16 791	1 558	15 233	11 043	88 376	9 368	79 008	58 249
México	44 755	4 817	39 938	31 208	232 154	35 512	196 642	141 750
Michoacán de Ocampo	8 991	635	8 356	6 085	63 453	9 973	53 480	36 641
Morelos	4 567	414	4 153	2 702	43 502	9 275	34 227	26 241
Nayarit	6 514	1 193	5 321	4 739	23 933	4 424	19 509	14 690
Nuevo León	32 120	5 657	26 463	22 859	79 249	12 182	67 067	39 444
Oaxaca	6 890	860	6 030	3 979	49 817	8 212	41 605	29 096
Puebla	18 897	1 963	16 934	14 533	43 771	3 862	39 909	30 118
Querétaro	4 872	400	4 472	3 224	22 418	1 729	20 689	14 307
Quintana Roo	3 105	649	2 456	1 519	31 795	3 789	28 006	21 434
San Luis Potosí	4 891	836	4 055	3 297	35 159	5 069	30 090	18 577
Sinaloa	16 309	2 281	14 028	11 878	27 922	3 287	24 635	18 379
Sonora	12 188	2 491	9 697	7 720	65 559	9 991	55 568	38 313
Tabasco	4 409	663	3 746	2 864	41 525	5 688	35 837	28 048
Tamaulipas	12 593	1 276	11 317	8 283	75 228	8 363	66 865	50 169
Tlaxcala	3 525	574	2 951	2 357	29 466	2 920	26 546	19 675
Veracruz de Ignacio de la Llave	8 558	920	7 638	4 881	85 301	11 464	73 837	53 384
Yucatán	4 242	560	3 682	3 427	22 335	2 150	20 185	12 959
Zacatecas	1 208	160	1 048	900	18 221	3 209	15 012	11 256

Alumnos inscritos, bajas, existencias y alumnos aprobados en profesional técnico a fin de cursos por entidad federativa
Ciclos escolares 2000/2001, 2014/2015 y 2015/2016

Cuadro 4.22
2a. parte y última

Entidad federativa	2015/2016 P/			
	Alumnos inscritos	Bajas	Existencias	Alumnos aprobados
Estados Unidos Mexicanos	**1 890 091**	**291 412**	**1 598 679**	**1 151 736**
Aguascalientes	32 221	3 794	28 427	19 931
Baja California	79 144	9 959	69 185	51 850
Baja California Sur	17 954	2 356	15 598	11 959
Campeche	15 110	1 193	13 917	10 278
Coahuila de Zaragoza	63 070	6 209	56 861	41 363
Colima	13 154	1 174	11 980	9 108
Chiapas	60 659	12 339	48 320	42 041
Chihuahua	60 944	8 646	52 298	36 689
Ciudad de México	209 936	46 932	163 004	99 817
Durango	36 602	4 555	32 047	22 397
Guanajuato	103 408	15 120	88 288	64 343
Guerrero	38 956	6 969	31 987	23 483
Hidalgo	57 081	7 065	50 016	36 330
Jalisco	89 755	7 458	82 297	61 419
México	235 835	39 239	196 596	147 635
Michoacán de Ocampo	62 143	7 393	54 750	39 333
Morelos	47 246	11 506	35 740	28 544
Nayarit	23 572	2 706	20 866	15 529
Nuevo León	83 434	13 686	69 748	42 117
Oaxaca	51 053	6 979	44 074	30 335
Puebla	45 293	4 815	40 478	31 859
Querétaro	24 129	2 439	21 690	14 992
Quintana Roo	31 418	6 676	24 742	19 585
San Luis Potosí	35 499	4 721	30 778	19 845
Sinaloa	27 182	5 246	21 936	17 429
Sonora	67 382	13 114	54 268	37 705
Tabasco	43 099	7 035	36 064	28 129
Tamaulipas	77 416	9 823	67 593	49 928
Tlaxcala	28 951	2 699	26 252	19 717
Veracruz de Ignacio de la Llave	87 620	12 236	75 384	54 302
Yucatán	22 592	4 319	18 273	12 395
Zacatecas	18 233	3 011	15 222	11 349

Fuente: SEP. *Estados Unidos Mexicanos. Estadística básica del sistema educativo nacional, fin de cursos* (varios años).

INEGI. Anuario estadístico y geográfico por entidad federativa 2020. 2021.

Alumnos inscritos, personal docente y escuelas en licenciatura en educación normal a inicio de cursos por entidad federativa
Ciclos escolares 2000/2001, 2017/2018 y 2018/2019

Cuadro 4.23
1a. parte

Entidad federativa	2000/2001					2017/2018				
	Alumnos inscritos			Personal docente a/	Escuelas	Alumnos inscritos			Personal docente a/	Escuelas
	Total	Hombres	Mujeres			Total	Hombres	Mujeres		
Estados Unidos Mexicanos	**200 931**	**69 128**	**131 803**	**17 366**	**655**	**88 707**	**22 795**	**65 912**	**13 922**	**436**
Aguascalientes	2 909	765	2 144	236	10	2 129	361	1 768	291	6
Baja California	4 910	1 210	3 700	665	31	1 749	230	1 519	390	17
Baja California Sur	916	314	602	139	5	1 417	344	1 073	167	6
Campeche	3 966	1 852	2 114	311	15	796	222	574	168	11
Coahuila de Zaragoza	4 425	1 086	3 339	584	11	1 272	197	1 075	515	9
Colima	262	46	216	48	2	1 039	232	807	153	3
Chiapas	5 606	2 720	2 886	525	23	5 164	1 905	3 259	496	20
Chihuahua	3 791	1 048	2 743	263	9	3 192	629	2 563	293	12
Ciudad de México	9 978	2 605	7 373	1 479	40	5 211	1 104	4 107	912	20
Durango	4 908	2 234	2 674	461	14	2 468	1 054	1 414	385	9
Guanajuato	8 872	2 260	6 612	1 330	78	2 795	536	2 259	697	33
Guerrero	12 591	4 299	8 292	985	45	2 761	1 050	1 711	602	18
Hidalgo	7 813	2 839	4 974	394	9	2 821	843	1 978	306	8
Jalisco	11 352	2 411	8 941	1 059	56	4 030	767	3 263	598	24
México	10 263	3 301	6 962	1 166	41	7 136	1 947	5 189	1 497	43
Michoacán de Ocampo	4 848	1 784	3 064	409	17	5 601	2 157	3 444	835	22
Morelos	5 637	1 783	3 854	417	11	1 336	335	1 001	144	4
Nayarit	11 905	5 432	6 473	410	7	1 139	296	843	113	4
Nuevo León	9 458	2 918	6 540	738	17	5 005	989	4 016	708	13
Oaxaca	5 860	2 341	3 519	353	21	2 708	806	1 902	469	19
Puebla	14 840	4 933	9 907	1 183	47	5 802	1 252	4 550	869	30
Querétaro	2 098	473	1 625	392	15	1 609	324	1 285	204	7
Quintana Roo	751	220	531	81	4	755	213	542	149	6
San Luis Potosí	4 385	1 340	3 045	482	25	4 743	1 411	3 332	547	9
Sinaloa	2 779	500	2 279	231	8	2 314	303	2 011	262	4
Sonora	4 331	1 605	2 726	316	8	2 517	586	1 931	279	8
Tabasco	1 270	293	977	197	9	817	161	656	182	9
Tamaulipas	25 533	12 024	13 509	1 006	21	1 558	213	1 345	454	20
Tlaxcala	1 723	518	1 205	165	5	809	128	681	136	5
Veracruz de Ignacio de la Llave	5 986	1 408	4 578	729	26	3 042	727	2 315	542	16
Yucatán	5 015	1 691	3 324	407	14	3 323	876	2 447	376	16
Zacatecas	1 950	875	1 075	205	11	1 649	597	1 052	183	5

Alumnos inscritos, personal docente y escuelas en licenciatura en educación normal a inicio de cursos por entidad federativa
Ciclos escolares 2000/2001, 2017/2018 y 2018/2019

Cuadro 4.23
2a. parte y última

Entidad federativa	2018/2019 P/				
	Alumnos inscritos			Personal docente a/	Escuelas
	Total	Hombres	Mujeres		
Estados Unidos Mexicanos	**91 978**	**23 246**	**68 732**	**14 480**	**408**
Aguascalientes	2 315	430	1 885	299	5
Baja California	1 921	269	1 652	359	15
Baja California Sur	1 456	362	1 094	184	6
Campeche	847	252	595	170	11
Coahuila de Zaragoza	1 472	213	1 259	510	9
Colima	1 104	269	835	150	3
Chiapas	5 011	1 830	3 181	517	18
Chihuahua	2 800	485	2 315	298	12
Ciudad de México	5 287	1 176	4 111	945	20
Durango	2 418	949	1 469	386	9
Guanajuato	3 070	617	2 453	650	30
Guerrero	3 150	1 232	1 918	615	18
Hidalgo	2 940	854	2 086	298	8
Jalisco	4 305	799	3 506	567	21
México	8 635	2 333	6 302	1 512	42
Michoacán de Ocampo	5 258	1 964	3 294	916	21
Morelos	1 307	317	990	139	4
Nayarit	1 317	349	968	112	3
Nuevo León	5 142	946	4 196	887	14
Oaxaca	2 897	832	2 065	376	11
Puebla	6 588	1 425	5 163	897	29
Querétaro	1 659	330	1 329	230	7
Quintana Roo	872	262	610	164	7
San Luis Potosí	4 229	1 203	3 026	478	9
Sinaloa	1 779	209	1 570	259	4
Sonora	2 140	481	1 659	284	8
Tabasco	1 018	226	792	210	7
Tamaulipas	1 977	306	1 671	540	17
Tlaxcala	790	122	668	123	5
Veracruz de Ignacio de la Llave	3 134	704	2 430	822	15
Yucatán	3 397	862	2 535	395	15
Zacatecas	1 743	638	1 105	188	5

a/ Comprende personal docente, directivo con grupo y personal docente especial.

Fuente: Para 2000/2001: SEP. *Estadística Básica del Sistema Educativo Nacional. Inicio de Cursos 2000/2001.*

Para 2017/2018 y 2018/2019: SEP. *Sistema Educativo de los Estados Unidos Mexicanos. Principales Cifras* 2017/2018 y 2018/2019.

INEGI. Anuario estadístico y geográfico por entidad federativa 2020. 2021.

Alumnos inscritos, bajas, existencias y alumnos aprobados en licenciatura en educación normal a fin de cursos por entidad federativa Ciclos escolares 2000/2001, 2014/2015 y 2015/2016

Cuadro 4.24
1a. parte

Entidad federativa	2000/2001				2014/2015 P/			
	Alumnos inscritos	Bajas	Existencias	Alumnos aprobados	Alumnos inscritos	Bajas	Existencias	Alumnos aprobados
Estados Unidos Mexicanos	**133 674**	**4 442**	**129 232**	**124 594**	**109 063**	**3 129**	**105 934**	**103 919**
Aguascalientes	2 952	111	2 841	2 638	2 459	38	2 421	2 396
Baja California	4 333	157	4 176	4 127	2 785	85	2 700	2 679
Baja California Sur	786	16	770	744	899	45	854	780
Campeche	3 060	102	2 958	2 761	1 095	37	1 058	954
Coahuila de Zaragoza	3 697	158	3 539	3 331	2 714	42	2 672	2 629
Colima	263	2	261	261	2 263	0	2 263	2 263
Chiapas	4 816	25	4 791	4 658	5 598	46	5 552	5 516
Chihuahua	2 195	42	2 153	2 103	2 895	45	2 850	2 746
Ciudad de México	9 128	696	8 432	8 432	6 328	348	5 980	5 879
Durango	2 712	113	2 599	2 508	2 239	123	2 116	2 111
Guanajuato	6 728	216	6 512	6 406	4 464	86	4 378	4 377
Guerrero	8 368	135	8 233	8 129	3 541	96	3 445	3 416
Hidalgo	4 454	218	4 236	3 951	2 592	136	2 456	2 323
Jalisco	10 167	650	9 517	8 967	3 946	30	3 916	3 848
México	10 114	199	9 915	9 402	7 724	311	7 413	7 211
Michoacán de Ocampo	3 801	94	3 707	3 672	5 469	74	5 395	5 329
Morelos	3 256	71	3 185	3 181	1 854	47	1 807	1 807
Nayarit	2 116	72	2 044	1 920	1 945	50	1 895	1 884
Nuevo León	6 013	271	5 742	5 721	6 747	255	6 492	6 456
Oaxaca	3 472	34	3 438	3 273	3 608	172	3 436	3 418
Puebla	9 194	234	8 960	8 560	7 039	447	6 592	6 360
Querétaro	1 877	65	1 812	1 710	1 830	47	1 783	1 726
Quintana Roo	919	12	907	884	1 048	71	977	974
San Luis Potosí	3 481	93	3 388	3 050	5 518	108	5 410	5 070
Sinaloa	2 766	43	2 723	2 649	4 214	62	4 152	4 132
Sonora	1 164	20	1 144	1 093	3 406	22	3 384	3 368
Tabasco	1 274	31	1 243	1 128	1 801	58	1 743	1 628
Tamaulipas	6 041	300	5 741	5 298	2 899	15	2 884	2 849
Tlaxcala	1 724	23	1 701	1 701	945	41	904	904
Veracruz de Ignacio de la Llave	5 987	146	5 841	5 747	4 156	74	4 082	4 029
Yucatán	5 012	65	4 947	4 874	3 376	63	3 313	3 254
Zacatecas	1 804	28	1 776	1 715	1 666	55	1 611	1 603

Alumnos inscritos, bajas, existencias y alumnos aprobados en licenciatura en educación normal a fin de cursos por entidad federativa
Ciclos escolares 2000/2001, 2014/2015 y 2015/2016

Cuadro 4.24
2a. parte y última

Entidad federativa	2015/2016 P/			
	Alumnos inscritos	Bajas	Existencias	Alumnos aprobados
Estados Unidos Mexicanos	**97 012**	**2 782**	**94 230**	**92 182**
Aguascalientes	2 229	71	2 158	2 123
Baja California	2 490	68	2 422	2 421
Baja California Sur	1 633	66	1 567	1 467
Campeche	935	23	912	824
Coahuila de Zaragoza	1 727	28	1 699	1 671
Colima	1 998	0	1 998	1 998
Chiapas	5 630	39	5 591	5 580
Chihuahua	2 910	30	2 880	2 804
Ciudad de México	5 945	371	5 574	5 380
Durango	2 109	82	2 027	2 009
Guanajuato	3 639	93	3 546	3 545
Guerrero	3 563	73	3 490	3 467
Hidalgo	2 597	132	2 465	2 316
Jalisco	3 959	66	3 893	3 857
México	7 009	319	6 690	6 519
Michoacán de Ocampo	5 419	157	5 262	5 107
Morelos	1 600	86	1 514	1 513
Nayarit	1 535	69	1 466	1 448
Nuevo León	5 629	118	5 511	5 481
Oaxaca	1 796	53	1 743	1 727
Puebla	6 294	360	5 934	5 642
Querétaro	1 582	51	1 531	1 475
Quintana Roo	783	42	741	740
San Luis Potosí	4 844	89	4 755	4 494
Sinaloa	3 782	35	3 747	3 747
Sonora	2 509	3	2 506	2 488
Tabasco	1 344	32	1 312	1 228
Tamaulipas	2 151	10	2 141	2 135
Tlaxcala	754	29	725	722
Veracruz de Ignacio de la Llave	3 549	48	3 501	3 472
Yucatán	3 379	77	3 302	3 174
Zacatecas	1 689	62	1 627	1 608

Fuente: SEP. *Estados Unidos Mexicanos. Estadística básica del sistema educativo nacional, fin de cursos* (varios años).

Alumnos inscritos, personal docente, instituciones y escuelas en licenciatura a inicio de cursos por entidad federativa
Ciclos escolares 2000/2001, 2017/2018 y 2018/2019

Cuadro 4.25
1a. parte

Entidad federativa	2000/2001						2017/2018					
	Alumnos inscritos			Personal docente	Instituciones	Escuelas	Alumnos inscritos			Personal docente a/	Instituciones	Escuelas b/
	Total	Hombres	Mujeres				Total	Hombres	Mujeres			
Estados Unidos Mexicanos	**1 718 017**	**900 639**	**817 378**	**174 702**	**1 070**	**2 300**	**3 536 340**	**1 799 586**	**1 736 754**	**325 136**	**ND**	**4 626**
Aguascalientes	16 992	8 585	8 407	2 231	11	20	48 489	24 619	23 870	5 104	ND	54
Baja California	39 570	21 078	18 492	5 288	25	56	113 342	56 942	56 400	10 987	ND	121
Baja California Sur	6 633	3 505	3 128	791	9	14	20 950	10 730	10 220	1 961	ND	32
Campeche	11 237	6 260	4 977	983	11	29	25 917	13 567	12 350	2 174	ND	54
Coahuila de Zaragoza	52 688	29 391	23 297	5 202	40	85	94 793	50 917	43 876	9 438	ND	163
Colima	12 934	6 537	6 397	1 114	5	32	19 038	9 572	9 466	2 324	ND	51
Chiapas	37 111	20 757	16 354	3 606	33	68	72 761	38 981	33 780	7 928	ND	181
Chihuahua	52 887	27 951	24 936	4 695	37	55	121 154	61 919	59 235	10 880	ND	139
Ciudad de México	336 695	173 514	163 181	46 359	132	280	481 075	246 852	234 223	54 632	ND	365
Durango	20 021	10 390	9 631	2 350	19	39	45 068	23 412	21 656	5 028	ND	78
Guanajuato	49 037	25 501	23 536	5 936	53	121	133 581	68 407	65 174	14 002	ND	186
Guerrero	38 779	20 039	18 740	1 896	22	47	67 740	32 791	34 949	4 094	ND	133
Hidalgo	24 656	12 231	12 425	2 489	25	40	92 537	46 243	46 294	8 796	ND	130
Jalisco	111 903	58 862	53 041	11 781	44	101	223 021	111 833	111 188	22 391	ND	239
México	153 923	81 756	72 167	17 089	89	164	415 010	206 733	208 277	35 080	ND	413
Michoacán de Ocampo	49 219	24 760	24 459	3 689	27	54	99 674	50 900	48 774	9 461	ND	193
Morelos	22 309	11 206	11 103	2 648	26	48	56 107	27 547	28 560	6 602	ND	128
Nayarit	12 564	6 251	6 313	963	7	17	31 759	16 083	15 676	2 845	ND	46
Nuevo León	98 445	54 059	44 386	7 351	40	94	184 590	96 608	87 982	12 946	ND	207
Oaxaca	41 827	21 567	20 260	2 229	21	36	66 763	33 057	33 706	5 830	ND	99
Puebla	87 895	45 910	41 985	8 313	114	235	224 732	110 784	113 948	17 530	ND	371
Querétaro	24 397	12 623	11 774	2 655	16	30	68 433	34 510	33 923	7 642	ND	82
Quintana Roo	8 194	4 560	3 634	825	13	14	34 541	17 969	16 572	4 040	ND	51
San Luis Potosí	30 562	16 282	14 280	3 012	20	39	69 311	35 061	34 250	5 847	ND	91
Sinaloa	68 215	36 024	32 191	4 376	29	74	117 415	59 304	58 111	7 985	ND	126
Sonora	54 335	28 463	25 872	4 477	22	68	102 139	52 758	49 381	8 224	ND	135
Tabasco	41 230	21 282	19 948	2 521	15	31	68 115	35 343	32 772	5 685	ND	67
Tamaulipas	64 878	33 114	31 764	6 471	37	115	114 494	58 823	55 671	9 672	ND	167
Tlaxcala	15 936	7 695	8 241	1 232	12	24	32 749	15 882	16 867	2 662	ND	46
Veracruz de Ignacio de la Llave	88 801	46 738	42 063	8 081	63	172	180 011	95 224	84 787	14 047	ND	306
Yucatán	26 933	14 993	11 940	2 402	39	66	65 022	33 675	31 347	6 019	ND	106
Zacatecas	17 211	8 755	8 456	1 647	14	32	46 009	22 540	23 469	3 280	ND	66

Alumnos inscritos, personal docente, instituciones y escuelas en licenciatura a inicio de cursos por entidad federativa
Ciclos escolares 2000/2001, 2017/2018 y 2018/2019

Cuadro 4.25
2a. parte y última

Entidad federativa	2018/2019 P/					
	Alumnos inscritos			Personal docente a/	Institu-ciones	Escue-las b/
	Total	Hombres	Mujeres			
Estados Unidos Mexicanos	**3 610 744**	**1 824 029**	**1 786 715**	**333 617**	**ND**	**4 727**
Aguascalientes	49 881	25 121	24 760	5 093	ND	57
Baja California	114 406	57 270	57 136	11 041	ND	121
Baja California Sur	22 329	11 232	11 097	2 078	ND	37
Campeche	26 272	13 720	12 552	2 380	ND	60
Coahuila de Zaragoza	98 560	52 781	45 779	9 973	ND	168
Colima	19 016	9 516	9 500	2 229	ND	49
Chiapas	71 302	37 867	33 435	7 508	ND	189
Chihuahua	124 068	62 746	61 322	10 813	ND	145
Ciudad de México	467 308	239 727	227 581	58 806	ND	388
Durango	45 591	23 484	22 107	5 016	ND	77
Guanajuato	141 907	71 614	70 293	14 179	ND	203
Guerrero	69 714	33 461	36 253	4 500	ND	143
Hidalgo	96 974	48 043	48 931	9 694	ND	129
Jalisco	226 584	112 593	113 991	23 525	ND	243
México	428 213	212 573	215 640	36 937	ND	418
Michoacán de Ocampo	102 442	51 249	51 193	8 757	ND	199
Morelos	58 204	28 059	30 145	6 555	ND	128
Nayarit	31 480	15 671	15 809	2 749	ND	51
Nuevo León	196 983	102 569	94 414	14 577	ND	219
Oaxaca	68 856	33 690	35 166	5 855	ND	118
Puebla	228 139	111 787	116 352	15 924	ND	304
Querétaro	72 251	35 879	36 372	7 959	ND	92
Quintana Roo	35 036	18 016	17 020	3 800	ND	54
San Luis Potosí	70 179	35 058	35 121	5 573	ND	93
Sinaloa	123 394	61 611	61 783	8 531	ND	137
Sonora	102 687	52 382	50 305	8 047	ND	139
Tabasco	68 111	35 201	32 910	5 641	ND	70
Tamaulipas	119 610	61 369	58 241	9 335	ND	167
Tlaxcala	33 993	16 259	17 734	2 776	ND	46
Veracruz de Ignacio de la Llave	183 025	96 390	86 635	14 251	ND	312
Yucatán	67 559	34 599	32 960	6 004	ND	106
Zacatecas	46 670	22 492	24 178	3 511	ND	65

Nota: Comprende los niveles de licenciatura universitaria y tecnológica, y técnico superior.

a/ A partir del ciclo escolar 2004/2005, el total no corresponde a la suma de docentes por servicio educativo debido a que en algunas instituciones existen docentes de apoyo que no están frente a grupo.

b/ A partir del ciclo escolar 2004/2005, el total no corresponde a la suma de los servicios debido a que en cada una de ellas se pueden atender más de un servicio.

Fuente: Para 2000/2001: SEP. *Estadística Básica del Sistema Educativo Nacional. Inicio de Cursos 2000/2001.*

Para 2017/2018 y 2018/2019: SEP. *Sistema Educativo de los Estados Unidos Mexicanos. Principales Cifras* 2017/2018 y 2018/2019.

INEGI. Anuario estadístico y geográfico por entidad federativa 2020. 2021.

Alumnos inscritos, personal docente, instituciones y escuelas en posgrado a inicio de cursos por entidad federativa
Ciclos escolares 2000/2001, 2017/2018 y 2018/2019

Cuadro 4.26
1a. parte

Entidad federativa	2000/2001						2017/2018					
	Alumnos inscritos			Personal docente	Institu-ciones	Escue-las	Alumnos inscritos			Personal docente	Institu-ciones	Escue-las
	Total	Hombres	Mujeres				Total	Hombres	Mujeres			
Estados Unidos Mexicanos	**128 947**	**73 667**	**55 280**	**16 624**	**459**	**1 094**	**239 948**	**115 228**	**124 720**	**58 913**	**ND**	**2 379**
Aguascalientes	1 114	629	485	98	5	12	1 725	767	958	912	ND	29
Baja California	3 172	1 682	1 490	413	16	42	6 404	3 079	3 325	1 339	ND	71
Baja California Sur	471	290	181	118	6	8	985	510	475	548	ND	16
Campeche	584	297	287	204	4	14	843	413	430	434	ND	26
Coahuila de Zaragoza	3 649	2 200	1 449	378	16	42	5 462	2 681	2 781	1 210	ND	63
Colima	618	392	226	185	2	21	778	409	369	304	ND	26
Chiapas	2 188	1 295	893	89	6	17	4 459	2 140	2 319	1 419	ND	73
Chihuahua	3 575	2 089	1 486	287	13	25	5 777	2 637	3 140	1 548	ND	71
Ciudad de México	41 676	23 732	17 944	4 528	92	196	74 738	37 605	37 133	13 056	ND	317
Durango	1 072	582	490	188	9	18	3 537	1 627	1 910	1 034	ND	60
Guanajuato	5 368	2 998	2 370	988	32	60	10 670	5 168	5 502	3 176	ND	90
Guerrero	1 618	931	687	221	5	17	1 272	541	731	479	ND	36
Hidalgo	1 212	616	596	134	4	11	4 440	1 800	2 640	1 278	ND	62
Jalisco	9 146	5 124	4 022	1 124	22	57	14 266	7 216	7 050	3 242	ND	127
México	9 172	5 396	3 776	1 016	24	61	24 197	10 939	13 258	5 463	ND	212
Michoacán de Ocampo	2 121	1 086	1 035	324	8	25	5 071	2 365	2 706	1 323	ND	84
Morelos	2 468	1 349	1 119	282	8	21	4 766	2 178	2 588	1 618	ND	65
Nayarit	158	81	77	21	2	7	1 004	432	572	593	ND	17
Nuevo León	9 512	5 920	3 592	1 345	21	51	12 893	6 699	6 194	4 059	ND	128
Oaxaca	613	371	242	333	9	16	2 082	887	1 195	719	ND	42
Puebla	9 472	4 914	4 558	1 195	50	91	15 514	6 790	8 724	3 507	ND	158
Querétaro	4 434	2 796	1 638	230	9	21	4 910	2 377	2 533	1 197	ND	40
Quintana Roo	323	160	163	72	3	6	1 273	575	698	250	ND	21
San Luis Potosí	1 307	717	590	146	10	20	3 240	1 595	1 645	753	ND	32
Sinaloa	1 787	1 222	565	327	13	36	3 748	1 944	1 804	880	ND	37
Sonora	1 337	831	506	601	12	30	3 754	1 871	1 883	1 139	ND	64
Tabasco	836	496	340	152	4	9	2 239	1 124	1 115	1 465	ND	26
Tamaulipas	3 412	1 897	1 515	479	19	43	4 723	1 961	2 762	1 067	ND	65
Tlaxcala	1 075	568	507	197	3	14	1 311	599	712	539	ND	25
Veracruz de Ignacio de la Llave	3 154	1 684	1 470	534	20	65	7 565	3 412	4 153	2 188	ND	188
Yucatán	1 687	929	758	264	9	22	4 156	1 939	2 217	1 500	ND	69
Zacatecas	616	393	223	151	3	16	2 146	948	1 198	674	ND	39

Alumnos inscritos, personal docente, instituciones y escuelas en posgrado a inicio de cursos por entidad federativa
Ciclos escolares 2000/2001, 2017/2018 y 2018/2019

Cuadro 4.26
2a. parte y última

Entidad federativa	2018/2019 P/					
	Alumnos inscritos			Personal docente	Institu-ciones	Escue-las
	Total	Hombres	Mujeres			
Estados Unidos Mexicanos	**240 822**	**115 381**	**125 441**	**66 311**	**ND**	**2 459**
Aguascalientes	1 980	888	1 092	563	ND	34
Baja California	6 439	3 143	3 296	1 547	ND	76
Baja California Sur	1 099	542	557	700	ND	15
Campeche	707	348	359	329	ND	26
Coahuila de Zaragoza	5 283	2 623	2 660	1 332	ND	68
Colima	835	418	417	302	ND	25
Chiapas	4 181	1 989	2 192	1 329	ND	76
Chihuahua	5 643	2 497	3 146	2 181	ND	72
Ciudad de México	76 822	38 453	38 369	15 211	ND	331
Durango	3 708	1 645	2 063	847	ND	63
Guanajuato	10 288	5 046	5 242	3 868	ND	102
Guerrero	1 696	725	971	632	ND	48
Hidalgo	4 344	1 791	2 553	1 331	ND	62
Jalisco	14 318	7 313	7 005	4 141	ND	129
México	22 718	10 244	12 474	6 347	ND	229
Michoacán de Ocampo	5 562	2 473	3 089	1 851	ND	87
Morelos	4 931	2 235	2 696	1 721	ND	78
Nayarit	994	413	581	434	ND	19
Nuevo León	13 379	7 025	6 354	4 898	ND	128
Oaxaca	2 209	877	1 332	817	ND	44
Puebla	14 834	6 623	8 211	2 904	ND	134
Querétaro	4 718	2 137	2 581	1 336	ND	43
Quintana Roo	1 161	539	622	1 000	ND	20
San Luis Potosí	3 064	1 468	1 596	642	ND	31
Sinaloa	3 572	1 832	1 740	804	ND	40
Sonora	3 680	1 744	1 936	1 190	ND	64
Tabasco	2 154	1 130	1 024	1 529	ND	27
Tamaulipas	4 503	1 967	2 536	1 197	ND	65
Tlaxcala	1 235	548	687	584	ND	28
Veracruz de Ignacio de la Llave	7 679	3 519	4 160	2 452	ND	187
Yucatán	4 849	2 192	2 657	1 419	ND	68
Zacatecas	2 237	994	1 243	873	ND	40

Nota: Comprende educación normal, universitaria y tecnológica.

Fuente: Para 2000/2001: SEP. *Estadística Básica del Sistema Educativo Nacional. Inicio de Cursos 2000/2001.*

Para 2017/2018 y 2018/2019: SEP. Sistema Educativo de los Estados Unidos Mexicanos. Principales Cifras 2017/2018 y 2018/2019.

INEGI. Anuario estadístico y geográfico por entidad federativa 2020. 2021.

Indicadores educativos seleccionados por entidad federativa según nivel educativo
Ciclos escolares 2017/2018 y 2018/2019

Cuadro 4.27

1a. parte

Por ciento

Entidad federativa	Primaria			Secundaria			
	Abandono escolar	Reprobación	Eficiencia terminal	Absorción	Abandono escolar	Reprobación	Eficiencia terminal
2017/2018							
Estados Unidos Mexicanos	**0.5**	**0.9**	**97.5**	**97.6**	**4.6**	**5.1**	**86.0**
Aguascalientes	NS	0.8	100.1	99.0	6.1	8.8	82.6
Baja California	0.4	0.8	97.1	99.1	4.6	6.3	86.8
Baja California Sur	-0.8	0.7	101.1	101.1	2.9	3.4	91.1
Campeche	1.4	1.2	95.5	98.8	5.2	6.6	83.0
Coahuila de Zaragoza	0.3	0.2	99.1	97.3	3.8	1.7	87.3
Colima	1.5	1.7	97.6	102.0	7.0	7.2	80.4
Chiapas	1.2	1.8	94.8	90.5	5.9	4.1	84.3
Chihuahua	0.3	1.0	97.5	93.2	5.0	7.3	82.8
Ciudad de México	1.6	0.5	97.4	105.7	3.9	6.6	88.1
Durango	0.6	0.4	95.3	97.7	6.8	9.5	79.9
Guanajuato	0.3	0.3	96.8	95.8	4.5	2.6	85.5
Guerrero	2.1	1.5	93.9	92.3	6.3	4.9	82.6
Hidalgo	-0.4	0.8	101.5	99.4	3.1	3.8	91.0
Jalisco	0.5	1.2	96.4	97.0	4.9	3.5	84.6
México	0.6	0.3	98.5	96.6	3.5	3.3	89.5
Michoacán de Ocampo	1.4	1.0	95.5	99.1	8.6	11.3	76.5
Morelos	1.1	0.3	95.8	100.0	4.6	3.9	86.9
Nayarit	0.6	0.3	99.2	97.8	4.3	2.6	86.5
Nuevo León	-0.6	0.7	102.9	99.1	3.2	5.1	90.2
Oaxaca	-2.9	1.3	96.8	104.3	1.9	3.4	87.2
Puebla	0.3	0.6	98.5	94.7	4.2	4.0	87.8
Querétaro	-0.6	1.2	103.0	99.1	5.2	8.0	83.6
Quintana Roo	-0.7	1.9	103.2	101.4	4.2	7.3	86.9
San Luis Potosí	0.3	1.2	97.7	98.6	5.0	5.6	85.2
Sinaloa	1.0	0.9	97.1	99.4	5.1	8.5	85.2
Sonora	1.0	0.4	95.6	100.6	4.6	4.2	86.1
Tabasco	1.0	0.9	96.3	97.6	3.2	3.3	88.6
Tamaulipas	0.7	0.6	93.4	97.1	5.5	9.4	83.6
Tlaxcala	-0.1	0.2	101.3	99.3	4.0	5.6	88.8
Veracruz de Ignacio de la Llave	1.0	1.5	95.9	95.7	5.2	5.1	84.6
Yucatán	0.3	2.8	100.6	100.5	4.6	8.8	85.5
Zacatecas	0.5	0.4	95.6	97.3	6.2	6.4	82.5

(Continúa)

Indicadores educativos seleccionados por entidad federativa según nivel educativo
Ciclos escolares 2017/2018 y 2018/2019

Cuadro 4.27

2a. parte y última

Por ciento

Entidad federativa	Media superior				Superior	
	Absorción	Abandono escolar	Reprobación	Eficiencia terminal	Absorción	Abandono escolar
2017/2018						
Estados Unidos Mexicanos	**104.5**	**14.5**	**14.1**	**63.9**	**74.0**	**8.4**
Aguascalientes	108.4	12.4	14.8	63.2	101.5	7.6
Baja California	114.2	14.8	13.7	64.9	69.5	6.5
Baja California Sur	111.9	13.3	13.6	64.5	87.8	13.0
Campeche	105.6	14.8	12.4	60.0	88.9	10.4
Coahuila de Zaragoza	105.2	15.8	10.1	64.1	85.3	7.6
Colima	127.6	13.3	7.8	67.8	71.2	9.0
Chiapas	94.3	12.1	10.9	66.5	35.7	8.3
Chihuahua	113.7	15.2	16.6	59.9	88.2	6.7
Ciudad de México	138.9	17.6	31.0	50.9	104.7	10.5
Durango	110.0	19.3	13.2	53.5	63.0	7.2
Guanajuato	98.8	18.0	13.1	56.6	64.9	7.1
Guerrero	92.8	14.4	19.3	64.1	51.7	6.1
Hidalgo	104.2	14.8	12.6	60.6	83.5	3.8
Jalisco	99.5	18.5	14.8	63.9	56.1	1.4
México	96.8	13.2	8.8	65.2	78.3	9.9
Michoacán de Ocampo	114.2	16.9	12.7	59.8	69.4	9.3
Morelos	115.0	17.2	14.1	53.6	76.0	6.4
Nayarit	116.3	16.5	11.1	65.1	69.9	9.0
Nuevo León	101.2	15.5	19.2	65.3	67.3	1.2
Oaxaca	93.8	13.1	10.8	68.5	50.3	8.5
Puebla	99.5	10.3	8.1	71.7	87.3	13.1
Querétaro	102.2	11.5	16.2	70.3	80.2	0.4
Quintana Roo	102.2	10.3	12.6	69.4	75.1	12.9
San Luis Potosí	90.4	12.5	12.8	68.1	64.5	10.2
Sinaloa	112.1	12.6	12.9	69.8	99.0	9.3
Sonora	104.0	15.6	17.3	63.5	103.2	14.4
Tabasco	103.4	10.6	9.4	73.2	62.9	10.4
Tamaulipas	115.3	13.7	10.3	68.1	94.9	8.1
Tlaxcala	96.2	11.7	11.5	66.6	64.2	7.6
Veracruz de Ignacio de la Llave	98.9	11.9	11.3	74.7	50.4	12.8
Yucatán	108.7	13.9	20.1	64.6	96.8	8.8
Zacatecas	97.8	14.5	10.5	63.9	81.8	11.0

(Continúa)

INEGI. Anuario estadístico y geográfico por entidad federativa 2020. 2021.

Indicadores educativos seleccionados por entidad federativa según nivel educativo
Ciclos escolares 2017/2018 y 2018/2019

Cuadro 4.27

1a. parte

Por ciento

Entidad federativa	Primaria			Secundaria			
	Abandono escolar	Reprobación	Eficiencia terminal	Absorción	Abandono escolar	Reprobación	Eficiencia terminal
2018/2019 E/							
Estados Unidos Mexicanos	**0.6**	**0.9**	**96.7**	**96.9**	**4.4**	**5.1**	**86.7**
Aguascalientes	0.1	0.8	98.4	98.6	5.8	8.4	82.8
Baja California	0.4	0.6	98.0	99.6	4.4	6.1	86.9
Baja California Sur	-0.3	0.7	100.9	99.5	2.6	3.3	91.3
Campeche	1.2	1.1	91.8	99.5	5.0	6.4	84.5
Coahuila de Zaragoza	0.2	0.2	97.4	96.5	3.5	1.7	88.6
Colima	1.3	1.7	94.5	98.2	6.7	7.0	81.1
Chiapas	1.1	1.7	93.3	88.6	5.6	3.9	84.3
Chihuahua	0.2	1.0	98.3	94.2	4.9	7.2	83.7
Ciudad de México	1.4	0.5	95.5	105.0	3.7	6.5	88.9
Durango	0.6	0.4	95.5	97.8	6.7	9.2	79.6
Guanajuato	0.3	0.3	97.2	96.7	4.4	2.5	86.6
Guerrero	1.9	1.5	91.4	92.0	6.1	4.9	83.0
Hidalgo	-0.3	0.7	101.3	99.2	3.1	3.8	90.8
Jalisco	0.4	1.1	95.5	96.5	4.8	3.5	85.4
México	0.5	0.3	97.2	96.5	3.2	3.3	90.0
Michoacán de Ocampo	1.3	1.3	91.7	96.6	8.5	11.2	76.5
Morelos	0.9	0.3	94.3	99.3	4.4	3.8	87.0
Nayarit	0.4	0.3	97.4	95.9	4.2	2.6	86.9
Nuevo León	-0.4	0.7	101.9	99.2	3.1	5.1	90.6
Oaxaca	0.8	1.2	102.1	91.3	2.6	3.4	90.4
Puebla	0.2	0.6	98.2	94.9	4.1	4.0	88.1
Querétaro	-0.6	1.1	102.4	98.8	5.0	7.9	83.9
Quintana Roo	-0.6	1.9	103.7	101.5	4.0	7.3	87.8
San Luis Potosí	0.2	1.1	97.0	98.5	4.9	5.5	86.2
Sinaloa	0.8	0.9	96.1	99.8	4.9	8.4	85.2
Sonora	0.9	0.4	95.0	98.2	4.4	4.1	87.3
Tabasco	0.7	0.9	95.6	98.1	3.0	3.2	90.1
Tamaulipas	0.6	0.6	95.9	96.3	5.3	9.4	84.0
Tlaxcala	-0.1	0.2	100.8	100.2	3.9	5.5	88.6
Veracruz de Ignacio de la Llave	1.0	1.5	93.5	95.9	4.9	5.1	85.4
Yucatán	0.2	2.7	96.9	99.8	4.2	8.8	86.8
Zacatecas	0.4	0.4	96.3	97.1	5.9	6.4	82.8

(Continúa)

Indicadores educativos seleccionados por entidad federativa según nivel educativo
Ciclos escolares 2017/2018 y 2018/2019

Cuadro 4.27

2a. parte y última

Por ciento

Entidad federativa	Media superior				Superior	
	Absorción	Abandono escolar	Reprobación	Eficiencia terminal	Absorción	Abandono escolar
2018/2019 E/						
Estados Unidos Mexicanos	**106.3**	**12.9**	**13.9**	**64.2**	**72.8**	**8.3**
Aguascalientes	110.1	12.4	14.7	63.3	106.6	7.5
Baja California	114.9	13.0	13.6	64.5	62.6	6.4
Baja California Sur	110.2	11.0	13.4	70.3	92.1	12.7
Campeche	107.4	11.9	12.3	60.3	91.9	10.3
Coahuila de Zaragoza	113.3	13.6	10.0	66.7	87.1	7.4
Colima	123.8	13.7	7.7	65.4	69.8	10.5
Chiapas	95.1	11.1	10.8	66.4	33.1	8.0
Chihuahua	109.8	14.7	16.4	61.3	84.6	6.8
Ciudad de México	133.0	16.0	30.7	53.6	97.3	10.3
Durango	117.3	15.1	13.0	57.3	66.1	7.1
Guanajuato	101.8	16.4	13.0	61.1	71.9	6.9
Guerrero	90.2	12.2	19.1	69.9	55.9	6.2
Hidalgo	102.4	13.2	12.5	62.7	84.5	3.7
Jalisco	122.7	19.8	14.6	47.5	52.0	1.3
México	96.2	11.8	8.7	66.5	72.9	9.9
Michoacán de Ocampo	110.3	15.5	12.5	60.8	68.8	9.3
Morelos	116.1	15.3	13.9	58.3	78.4	6.2
Nayarit	115.9	15.1	11.0	59.3	68.8	8.7
Nuevo León	105.2	12.6	19.0	68.1	74.2	1.2
Oaxaca	86.8	12.0	10.7	66.3	50.1	8.6
Puebla	101.1	9.5	8.0	73.9	85.4	12.8
Querétaro	104.5	9.5	16.0	69.7	76.4	0.4
Quintana Roo	102.2	8.5	12.5	73.7	69.3	12.8
San Luis Potosí	94.5	10.2	12.7	73.1	61.9	10.3
Sinaloa	115.9	11.5	12.8	68.3	100.4	9.3
Sonora	100.4	13.6	17.2	64.2	103.2	14.2
Tabasco	106.7	9.7	9.3	74.3	56.7	10.6
Tamaulipas	112.1	11.4	10.2	70.2	91.1	7.9
Tlaxcala	95.2	10.3	11.4	68.9	66.6	7.3
Veracruz de Ignacio de la Llave	105.1	8.1	11.2	71.1	53.9	12.8
Yucatán	111.3	12.2	19.9	66.8	94.8	8.8
Zacatecas	101.0	12.5	10.4	66.0	78.3	10.9

Fuente: SEP. *Sistema Nacional de Información Estadística Educativa. Reporte de indicadores educativos.* En: www.snie.sep.gob.mx (28 de enero de 2020).

Grado promedio de escolaridad de la población de 15 y más años por entidad federativa 2000, 2018 y 2019

Cuadro 4.28

Años

Entidad federativa	2000	2018	2019
Estados Unidos Mexicanos	**7.6**	**9.5**	**9.6**
Aguascalientes	7.9	10.0	10.1
Baja California	8.2	10.0	10.1
Baja California Sur	8.4	10.2	10.3
Campeche	7.2	9.5	9.6
Coahuila de Zaragoza	8.5	10.1	10.2
Colima	7.7	9.9	10.0
Chiapas	5.6	7.7	7.8
Chihuahua	7.8	9.8	10.0
Ciudad de México	9.7	11.4	11.6
Durango	7.4	9.5	9.6
Guanajuato	6.4	8.8	8.9
Guerrero	6.3	8.1	8.2
Hidalgo	6.7	9.1	9.2
Jalisco	7.6	9.5	9.6
México	8.2	9.8	9.9
Michoacán de Ocampo	6.4	8.2	8.3
Morelos	7.8	9.5	9.6
Nayarit	7.3	9.4	9.6
Nuevo León	8.9	10.5	10.6
Oaxaca	5.8	7.9	8.0
Puebla	6.9	8.8	8.9
Querétaro	7.7	9.9	10.1
Quintana Roo	7.9	9.9	10.0
San Luis Potosí	7.0	9.2	9.3
Sinaloa	7.6	9.9	10.0
Sonora	8.2	10.3	10.5
Tabasco	7.2	9.7	9.8
Tamaulipas	8.1	9.7	9.8
Tlaxcala	7.7	9.6	9.7
Veracruz de Ignacio de la Llave	6.6	8.5	8.6
Yucatán	6.9	9.2	9.3
Zacatecas	6.5	9.1	9.2

Fuente: SEP. *Sistema Nacional de Información Estadística Educativa. Reporte de indicadores educativos.* En: www.snie.sep.gob.mx (28 de enero de 2020).

Becas nacionales nuevas y vigentes del Consejo Nacional de Ciencia y Tecnología por entidad federativa 2017 y 2018

Cuadro 4.29

Entidad federativa	2017 Becas nuevas	2017 Becas vigentes	2018 P/ Becas nuevas	2018 P/ Becas vigentes
Estados Unidos Mexicanos	**24 492**	**54 402**	**26 354**	**55 360**
Aguascalientes	174	441	292	490
Baja California	936	2 066	1 178	2 239
Baja California Sur	221	510	228	517
Campeche	74	143	100	165
Coahuila de Zaragoza	534	1 147	620	1 207
Colima	104	256	120	236
Chiapas	346	719	315	693
Chihuahua	517	1 087	606	1 183
Ciudad de México	7 086	16 795	7 633	16 882
Durango	166	394	176	397
Guanajuato	972	1 809	897	1 866
Guerrero	276	571	318	618
Hidalgo	277	615	346	661
Jalisco	1 675	3 439	1 731	3 546
México	1 430	3 233	1 530	3 231
Michoacán de Ocampo	714	1 628	676	1 629
Morelos	793	1 942	886	1 878
Nayarit	119	258	114	248
Nuevo León	1 381	2 912	1 403	2 886
Oaxaca	313	576	258	577
Puebla	1 204	2 728	1 277	2 802
Querétaro	850	1 797	733	1 648
Quintana Roo	100	246	125	240
San Luis Potosí	686	1 476	668	1 433
Sinaloa	505	1 053	516	1 147
Sonora	523	1 337	730	1 429
Tabasco	247	487	308	582
Tamaulipas	285	617	338	621
Tlaxcala	182	376	210	407
Veracruz de Ignacio de la Llave	1 037	2 103	1 167	2 185
Yucatán	546	1 259	675	1 295
Zacatecas	219	382	180	422
Sin clasificar	1	0	NA	NA

Fuente: CONACYT. *Informe General del Estado de la Ciencia y la Tecnología* (varios años).

INEGI. Anuario estadístico y geográfico por entidad federativa 2020. 2021.

Patentes solicitadas por entidad federativa de residencia del inventor 2000, 2018 y 2019

Cuadro 4.30

Entidad federativa	2000	2018	2019 P/
Estados Unidos Mexicanos	**431**	**3 870**	**3 256**
Aguascalientes	3	39	37
Baja California	4	56	46
Baja California Sur	0	7	12
Campeche	1	22	11
Coahuila de Zaragoza	7	151	14
Colima	5	15	100
Chiapas	0	23	720
Chihuahua	9	130	126
Ciudad de México	166	841	15
Durango	1	33	8
Guanajuato	12	380	305
Guerrero	1	7	244
Hidalgo	2	47	6
Jalisco	39	580	66
México	64	281	523
Michoacán de Ocampo	3	32	40
Morelos	11	72	69
Nayarit	1	10	13
Nuevo León	27	322	256
Oaxaca	2	20	17
Puebla	19	187	146
Querétaro	19	101	97
Quintana Roo	1	28	7
San Luis Potosí	8	43	41
Sinaloa	8	80	89
Sonora	4	52	59
Tabasco	5	12	26
Tamaulipas	3	113	45
Tlaxcala	0	18	3
Veracruz de Ignacio de la Llave	4	72	37
Yucatán	2	66	56
Zacatecas	0	29	21
Sin clasificar	0	1	1

Nota: Incluye patentes vía Tratado de Cooperación en Materia de Patentes. Para 2016 y 2017 incluye además lo correspondiente a modelos de utilidades y diseño industrial.

Fuente: Para 2000: CONACYT. *Informe General del Estado de la Ciencia y la Tecnología, 2006.*

Para 2018 y 2019: IMPI. Instituto Mexicano de la Propiedad Industrial en Cifras, 2019. Enero/diciembre de 2019. En: www.gob.mx/impi (4 de septiembre de 2020).

Bibliotecas públicas en operación por entidad federativa 2005, 2018 y 2019

Cuadro 4.31

Entidad federativa	2005	2018	2019
Estados Unidos Mexicanos	**7 010**	**7 453**	**7 463**
Aguascalientes	62	66	66
Baja California	89	92	92
Baja California Sur	51	62	62
Campeche	55	67	70
Coahuila de Zaragoza	131	141	141
Colima	47	57	57
Chiapas	366	403	403
Chihuahua	152	165	165
Ciudad de México	406	398	398
Durango	136	160	160
Guanajuato	140	192	192
Guerrero	202	211	212
Hidalgo	274	289	289
Jalisco	264	282	283
México	650	671	674
Michoacán de Ocampo	229	233	238
Morelos	144	152	153
Nayarit	79	88	87
Nuevo León	304	314	314
Oaxaca	455	476	476
Puebla	593	617	617
Querétaro	60	67	67
Quintana Roo	47	51	51
San Luis Potosí	114	119	119
Sinaloa	169	179	179
Sonora	131	147	147
Tabasco	563	564	564
Tamaulipas	104	135	135
Tlaxcala	133	140	140
Veracruz de Ignacio de la Llave	485	515	516
Yucatán	153	160	160
Zacatecas	222	240	242

Fuente: Secretaría de Cultura. Citado en: PR. *Segundo Informe de Gobierno, 2020. Anexo.*

INEGI. Anuario estadístico y geográfico por entidad federativa 2020. 2021.

Indicadores seleccionados de la actividad cultural por entidad federativa 2000, 2018 y 2019

Cuadro 4.32

Entidad federativa	Bibliotecas	Teatros	Museos	Centros culturales	Librerías	Galerías	Auditorios
2000							
Estados Unidos Mexicanos	**5 909**	**530**	**807**	**1 352**	**1 040**	**237**	**784**
Aguascalientes	45	11	10	16	13	7	8
Baja California	68	19	20	13	25	14	6
Baja California Sur	40	6	8	16	4	5	10
Campeche	38	9	7	12	4	2	6
Coahuila de Zaragoza	107	15	24	24	21	2	8
Colima	43	14	12	4	6	1	9
Chiapas	309	7	28	61	17	3	18
Chihuahua	129	14	36	14	32	0	7
Ciudad de México	353	123	106	155	366	55	27
Durango	105	6	26	10	13	4	10
Guanajuato	90	20	32	50	44	15	21
Guerrero	161	21	20	27	17	0	22
Hidalgo	237	5	20	38	12	1	7
Jalisco	203	17	51	80	57	12	117
México	536	13	51	135	72	2	68
Michoacán de Ocampo	177	21	29	51	26	1	16
Morelos	115	13	24	19	15	5	19
Nayarit	72	3	12	7	4	0	16
Nuevo León	259	30	30	37	42	17	57
Oaxaca	390	7	33	111	10	8	8
Puebla	539	15	40	86	36	8	25
Querétaro	46	10	10	34	20	7	18
Quintana Roo	40	6	7	13	5	1	16
San Luis Potosí	98	21	14	60	22	7	66
Sinaloa	129	12	16	19	20	11	16
Sonora	114	17	19	35	20	9	133
Tabasco	552	11	18	23	10	5	19
Tamaulipas	91	21	11	33	23	2	5
Tlaxcala	90	3	12	12	5	11	8
Veracruz de Ignacio de la Llave	427	25	37	73	50	11	14
Yucatán	136	8	18	41	25	9	4
Zacatecas	170	7	26	43	4	2	0
2018							
Estados Unidos Mexicanos	**7 453**	**673**	**1 368**	**1 989**	**1 672**	**951**	**907**
Aguascalientes	66	11	16	22	35	21	25
Baja California	92	22	25	28	59	43	22
Baja California Sur	62	9	8	22	15	35	15
Campeche	67	12	17	13	10	6	8
Coahuila de Zaragoza	141	16	64	38	33	12	19
Colima	57	15	20	17	14	8	14
Chiapas	403	11	51	91	28	18	15
Chihuahua	165	21	51	32	45	13	18
Ciudad de México	398	157	155	245	488	280	114
Durango	160	9	48	18	15	5	8
Guanajuato	192	21	60	59	73	78	30
Guerrero	211	21	34	27	35	6	21
Hidalgo	289	10	33	50	17	10	11
Jalisco	282	27	93	168	110	62	94
México	671	28	80	182	122	24	101
Michoacán de Ocampo	233	20	49	85	38	17	23
Morelos	152	13	42	41	21	17	23
Nayarit	88	3	11	11	13	8	7
Nuevo León	314	31	47	46	77	25	48
Oaxaca	476	11	54	139	17	37	21
Puebla	617	29	74	132	79	31	47
Querétaro	67	22	42	53	32	36	38
Quintana Roo	51	12	18	19	20	11	13
San Luis Potosí	119	17	31	70	33	18	21
Sinaloa	179	14	27	29	27	15	7
Sonora	147	20	27	57	25	15	50
Tabasco	564	13	20	27	14	6	19
Tamaulipas	135	19	23	44	26	14	11
Tlaxcala	140	3	25	16	10	11	10
Veracruz de Ignacio de la Llave	515	33	54	93	84	15	23
Yucatán	160	17	29	59	42	42	13
Zacatecas	240	6	40	56	15	12	18

(Continúa)

Indicadores seleccionados de la actividad cultural por entidad federativa 2000, 2018 y 2019

Cuadro 4.32

Entidad federativa	Bibliotecas	Teatros	Museos	Centros culturales	Librerías	Galerías	Auditorios
2019							
Estados Unidos Mexicanos	**7 459**	**679**	**1 394**	**2 078**	**1 657**	**941**	**965**
Aguascalientes	66	11	16	23	35	20	25
Baja California	92	22	26	28	58	45	22
Baja California Sur	62	9	9	22	15	33	15
Campeche	70	12	18	13	10	8	7
Coahuila de Zaragoza	141	17	65	41	33	9	18
Colima	57	16	18	16	14	9	18
Chiapas	403	11	50	92	28	18	14
Chihuahua	165	21	51	33	45	14	17
Ciudad de México	395	158	160	253	488	265	111
Durango	160	9	48	18	15	6	8
Guanajuato	192	21	61	59	73	85	29
Guerrero	212	21	35	27	35	7	21
Hidalgo	289	13	37	51	17	11	11
Jalisco	283	28	93	169	110	65	78
México	672	28	80	182	122	25	100
Michoacán de Ocampo	233	20	49	85	37	15	23
Morelos	153	14	42	42	21	17	23
Nayarit	88	3	11	11	13	6	7
Nuevo León	314	31	48	49	77	26	47
Oaxaca	476	11	54	142	17	36	22
Puebla	617	26	77	130	78	22	48
Querétaro	67	22	44	58	33	42	40
Quintana Roo	51	11	19	23	20	11	13
San Luis Potosí	119	17	33	54	21	17	92
Sinaloa	179	14	26	29	27	15	7
Sonora	147	20	29	57	25	19	48
Tabasco	564	13	20	27	14	6	17
Tamaulipas	135	21	24	44	26	12	10
Tlaxcala	140	3	24	17	10	14	9
Veracruz de Ignacio de la Llave	516	33	56	165	84	18	33
Yucatán	160	17	29	61	41	36	12
Zacatecas	241	6	42	57	15	9	20

Nota: La serie de datos se considera preliminar.

Fuente: Secretaría de Cultura. Coordinación Nacional de Desarrollo Institucional.

5. Salud y seguridad social

INEGI. Anuario estadístico y geográfico por entidad federativa 2020. 2021.

Población total por entidad federativa según condición de afiliación y tipo de institución
2013 y 2017

Cuadro 5.1

Entidad federativa	Población total a/	Condición de afiliación						No especificado
		Sin afiliación	Tipo de institución a/					
			Total	IMSS	ISSSTE	SPSS - SSA b/	Otra institución c/	
2013 d/								
Estados Unidos Mexicanos	**118 563 412**	**26 960 893**	**91 540 602**	**40 000 144**	**6 174 281**	**41 145 824**	**4 220 353**	**61 917**
Aguascalientes	1 254 331	200 970	1 053 200	622 221	80 340	332 426	18 213	161
Baja California	3 387 921	757 110	2 627 933	1 471 008	100 938	861 914	194 073	2 878
Baja California Sur	721 071	114 774	604 439	331 475	82 813	174 128	16 023	1 858
Campeche	882 084	104 028	777 990	281 881	59 958	406 848	29 303	66
Coahuila de Zaragoza	2 894 755	524 817	2 369 814	1 731 722	175 007	401 313	61 772	124
Colima	699 703	93 926	605 490	316 955	43 591	225 428	19 516	287
Chiapas	5 127 541	1 037 558	4 089 983	560 629	158 791	3 236 006	134 557	0
Chihuahua	3 640 505	664 795	2 975 369	1 772 813	145 272	858 635	198 649	341
Ciudad de México	8 891 369	2 312 312	6 577 566	3 437 690	1 130 846	1 700 695	308 335	1 491
Durango	1 730 868	327 541	1 402 346	664 712	179 440	551 757	6 437	981
Guanajuato	5 726 521	1 053 403	4 665 919	1 987 625	252 658	2 324 615	101 021	7 199
Guerrero	3 526 817	958 479	2 567 790	464 009	273 280	1 774 485	56 016	548
Hidalgo	2 811 166	556 281	2 254 789	598 572	204 265	1 405 630	46 322	96
Jalisco	7 754 460	1 880 106	5 870 070	3 520 257	137 826	2 088 513	123 474	4 284
México	16 397 111	4 539 443	11 857 668	5 351 329	598 917	4 821 173	1 086 249	0
Michoacán de Ocampo	4 534 468	1 410 822	3 123 526	901 309	229 093	1 983 651	9 473	120
Morelos	1 877 622	419 739	1 457 602	524 111	133 578	783 066	16 847	281
Nayarit	1 180 992	249 763	931 229	374 386	130 119	415 242	11 482	0
Nuevo León	4 950 299	799 725	4 143 633	2 999 974	109 020	741 880	292 759	6 941
Oaxaca	3 962 562	896 304	3 063 945	422 061	247 408	2 310 470	84 006	2 313
Puebla	6 076 092	1 916 369	4 159 083	1 151 400	189 814	2 562 585	255 284	640
Querétaro	1 947 677	351 806	1 594 908	795 398	61 501	702 044	35 965	963
Quintana Roo	1 490 676	307 273	1 180 543	658 362	106 113	389 565	26 503	2 860
San Luis Potosí	2 705 577	335 279	2 361 885	948 812	152 271	1 220 650	40 152	8 413
Sinaloa	2 935 516	468 287	2 467 229	1 374 163	230 444	810 081	52 541	0
Sonora	2 856 769	507 359	2 339 248	1 385 565	118 913	613 939	220 831	10 162
Tabasco	2 337 778	486 084	1 850 088	411 984	89 203	1 094 559	254 342	1 606
Tamaulipas	3 466 532	661 325	2 802 733	1 541 305	219 120	903 675	138 633	2 474
Tlaxcala	1 244 896	289 873	955 023	261 896	67 933	600 073	25 121	0
Veracruz de Ignacio de la Llave	7 930 818	2 134 934	5 792 255	1 910 279	282 143	3 289 253	310 580	3 629
Yucatán	2 066 985	333 229	1 733 201	795 448	94 923	802 150	40 680	555
Zacatecas	1 551 930	267 179	1 284 105	430 793	88 743	759 375	5 194	646

Población total por entidad federativa según condición de afiliación y tipo de institución 2013 y 2017

Cuadro 5.1

Entidad federativa	Población total a/	Condición de afiliación						No especificado
		Sin afiliación	Tipo de institución a/					
			Total	IMSS	ISSSTE	SPSS - SSA b/	Otra institución c/	
2017 d/								
Estados Unidos Mexicanos	**123 655 752**	**21 279 988**	**102 279 313**	**44 873 485**	**6 068 797**	**46 739 204**	**4 597 827**	**96 451**
Aguascalientes	1 327 014	177 895	1 145 644	694 525	61 080	372 948	17 091	3 475
Baja California	3 585 940	726 198	2 856 883	1 846 086	83 089	737 849	189 859	2 859
Baja California Sur	799 968	98 009	701 683	391 457	96 829	197 390	16 007	276
Campeche	940 478	120 395	819 727	258 830	61 708	458 333	40 856	356
Coahuila de Zaragoza	3 058 126	441 798	2 615 871	2 036 679	118 430	362 241	98 521	457
Colima	746 957	82 287	663 980	360 939	41 566	250 315	11 160	690
Chiapas	5 348 199	698 877	4 646 875	529 693	192 078	3 641 944	283 160	2 447
Chihuahua	3 827 750	358 171	3 467 868	2 076 171	109 411	1 062 308	219 978	1 711
Ciudad de México	8 858 082	2 131 520	6 712 504	3 744 890	956 820	1 815 907	194 887	14 058
Durango	1 804 735	273 658	1 530 049	667 306	154 401	680 503	27 839	1 028
Guanajuato	5 990 596	932 167	5 054 534	2 382 371	280 156	2 266 160	125 847	3 895
Guerrero	3 666 714	448 168	3 217 583	408 938	348 466	2 352 167	108 012	963
Hidalgo	2 955 299	422 721	2 532 268	632 100	170 588	1 652 282	77 298	310
Jalisco	8 053 107	1 532 310	6 519 761	3 794 602	217 503	2 334 873	172 783	1 036
México	17 261 272	3 606 073	13 655 199	6 415 667	788 836	5 451 620	999 076	0
Michoacán de Ocampo	4 740 634	1 063 321	3 676 873	1 055 935	234 346	2 334 180	52 412	440
Morelos	1 956 579	331 534	1 622 506	598 785	126 966	880 700	16 055	2 539
Nayarit	1 277 384	188 509	1 088 875	436 999	113 654	491 934	46 288	0
Nuevo León	5 258 983	673 930	4 574 147	3 326 583	117 153	900 684	229 727	10 906
Oaxaca	4 072 226	559 724	3 509 998	449 737	261 421	2 660 467	138 373	2 504
Puebla	6 242 122	1 171 635	5 067 621	1 233 721	150 078	3 488 546	195 276	2 866
Querétaro	2 090 091	341 680	1 745 030	862 150	71 775	791 444	19 661	3 381
Quintana Roo	1 668 132	315 839	1 349 705	705 989	93 096	484 827	65 793	2 588
San Luis Potosí	2 781 200	264 668	2 502 461	1 020 146	102 109	1 302 609	77 597	14 071
Sinaloa	3 028 648	444 932	2 580 891	1 525 727	195 840	816 341	42 983	2 825
Sonora	3 054 857	419 900	2 627 582	1 582 919	93 292	725 191	226 180	7 375
Tabasco	2 445 535	351 761	2 090 290	439 957	82 988	1 343 449	223 896	3 484
Tamaulipas	3 590 412	531 736	3 055 898	1 607 357	238 028	1 051 565	158 948	2 778
Tlaxcala	1 302 375	214 388	1 087 987	343 001	69 092	650 639	25 255	0
Veracruz de Ignacio de la Llave	8 176 062	1 877 852	6 295 344	2 128 916	237 990	3 494 720	433 718	2 866
Yucatán	2 134 486	284 887	1 846 053	853 467	94 492	845 069	53 025	3 546
Zacatecas	1 611 789	193 445	1 417 623	461 842	105 516	839 999	10 266	721

a/ Comprende a las personas afiliadas en al menos una institución, clasificadas de acuerdo con la declarada en primer término.

b/ Comprende a los afiliados al Sistema de Protección Social en Salud (Seguro Popular y Seguro Médico para una Nueva Generación).

c/ Comprende a los afiliados en PEMEX, SEDENA, SEMAR, instituciones de seguridad social estatales y otras del sector público; así como a la población que adquirió el derecho a prestaciones y servicios médicos en instituciones privadas contratadas por el empleador o en forma personal mediante prepago.

d/ Se refiere al periodo julio - agosto.

Fuente: INEGI. *Encuesta Nacional de Empleo y Seguridad Social. Tabulados básico,* 2013 y 2017.

Población asegurada en instituciones públicas de salud por ámbito geográfico según institución
2000, 2013 y 2014

Cuadro 5.2

Ámbito geográfico	Total	IMSS	ISSSTE	PEMEX	SEDENA	SEMAR	Estatal	Seguro Popular
2000								
Total	**59 231 330**	**46 533 924**	**10 065 861**	**647 036**	**489 477**	**187 028**	**1 308 004**	**ND**
Aguascalientes	772 076	666 295	102 566	540	2 675	0	0	ND
Baja California	2 077 460	1 821 961	128 965	1 565	5 861	5 470	113 638	ND
Baja California Sur	364 626	266 040	84 761	336	7 530	5 959	0	ND
Campeche	434 659	322 697	78 282	19 797	4 952	8 931	0	ND
Coahuila de Zaragoza	2 200 385	1 954 336	239 778	1 053	5 218	0	0	ND
Colima	359 166	284 037	62 437	968	4 023	7 701	0	ND
Chiapas	1 018 976	671 551	238 282	11 093	14 758	9 397	73 895	ND
Chihuahua	2 626 981	2 350 840	247 315	2 348	26 478	0	0	ND
Ciudad de México	10 548 592	7 160 764	3 089 126	77 259	147 920	32 628	40 895	ND
Durango	1 036 457	762 458	267 010	1 104	5 885	0	0	ND
Guanajuato	2 488 877	2 091 145	339 033	34 197	24 502	0	0	ND
Guerrero	1 127 505	678 536	413 566	865	24 091	10 447	0	ND
Hidalgo	889 720	668 331	198 326	18 653	4 410	0	0	ND
Jalisco	4 091 521	3 757 630	311 639	3 220	16 977	2 055	0	ND
México	5 546 326	4 048 202	748 363	18 862	63 178	0	667 721	ND
Michoacán de Ocampo	1 489 699	1 137 327	339 412	2 033	7 992	2 935	0	ND
Morelos	759 603	592 711	164 199	1 036	1 657	0	0	ND
Nayarit	527 306	389 138	130 936	333	4 579	2 320	0	ND
Nuevo León	3 309 113	3 027 957	189 811	20 432	4 813	0	66 100	ND
Oaxaca	979 204	624 722	300 066	25 029	18 443	10 944	0	ND
Puebla	2 211 235	1 797 147	282 765	11 888	10 792	0	108 643	ND
Querétaro	1 048 229	937 975	102 049	2 210	5 995	0	0	ND
Quintana Roo	621 354	520 980	83 661	0	5 760	10 953	0	ND
San Luis Potosí	1 211 797	976 253	225 200	5 176	5 168	0	0	ND
Sinaloa	1 588 368	1 279 037	290 074	2 791	11 474	4 992	0	ND
Sonora	1 621 227	1 324 596	198 365	3 018	7 110	5 280	82 858	ND
Tabasco	930 220	533 172	140 733	91 281	9 522	1 258	154 254	ND
Tamaulipas	2 259 492	1 835 549	312 876	86 637	6 617	17 813	0	ND
Tlaxcala	448 601	351 749	93 817	353	2 682	0	0	ND
Veracruz de Ignacio de la Llave	2 988 750	2 324 438	403 936	199 384	17 573	43 419	0	ND
Yucatán	1 016 318	870 952	129 583	3 235	8 022	4 526	0	ND
Zacatecas	631 320	505 398	122 762	340	2 820	0	0	ND
En el extranjero	6 167	NA	6 167	NA	NA	NA	NA	NA
2013								
Total	**131 207 512**	**59 511 963**	**12 623 665**	**764 027**	**831 621**	**286 973**	**1 551 264**	**55 637 999**
Aguascalientes	1 530 536	849 319	140 999	1 312	ND	0	0	538 906
Baja California	3 586 989	2 119 906	168 517	2 918	ND	6 124	142 828	1 146 696
Baja California Sur	743 641	384 361	133 599	503	ND	5 597	0	219 581
Campeche	1 166 046	527 245	100 795	28 489	ND	11 420	0	498 097
Coahuila de Zaragoza	2 132 105	1 026 682	316 241	1 863	ND	0	0	787 319
Colima	2 710 776	2 320 028	81 759	1 530	ND	13 108	0	294 351
Chiapas	6 190 610	2 232 451	325 180	10 341	ND	14 463	87 826	3 520 349
Chihuahua	2 061 287	402 077	318 901	5 026	ND	0	0	1 335 283
Ciudad de México	15 080 892	8 768 039	3 247 193	74 545	ND	53 481	40 832	2 896 802
Durango	2 041 569	899 638	346 531	1 757	ND	0	0	793 643
Guanajuato	6 678 573	3 027 228	439 632	34 621	ND	0	0	3 177 092
Guerrero	3 611 067	776 171	536 414	1 124	ND	18 004	0	2 279 354
Hidalgo	2 945 896	971 472	295 180	20 466	ND	0	0	1 658 778
Jalisco	8 273 482	4 886 491	404 881	5 259	ND	2 346	0	2 974 505
México	14 355 909	5 176 807	1 109 204	19 986	ND	0	1 060 670	6 989 242
Michoacán de Ocampo	4 467 025	1 627 623	430 270	3 098	ND	13 822	0	2 392 212
Morelos	1 985 389	771 463	217 975	1 624	ND	0	0	994 327
Nayarit	1 364 728	526 311	181 281	409	ND	2 568	0	654 159
Nuevo León	5 539 049	3 971 966	251 379	25 770	ND	0	59 713	1 230 221
Oaxaca	4 009 562	856 255	408 483	28 677	ND	23 526	0	2 692 621
Puebla	5 721 453	1 971 640	355 374	15 655	ND	0	159 395	3 219 389
Querétaro	2 519 241	1 454 155	133 217	3 388	ND	0	0	928 481
Quintana Roo	1 674 380	857 089	147 966	0	ND	10 214	0	659 111
San Luis Potosí	3 253 334	1 395 548	297 142	5 845	ND	0	0	1 554 799
Sinaloa	3 403 432	1 850 472	392 297	4 383	ND	9 401	0	1 146 879
Sonora	2 895 528	1 682 195	260 043	5 103	ND	7 158	0	941 029
Tabasco	2 758 448	873 856	178 716	116 848	ND	4 193	0	1 584 835
Tamaulipas	3 929 087	2 012 611	405 009	103 295	ND	14 174	0	1 393 998
Tlaxcala	1 409 888	377 292	125 208	592	ND	0	0	906 796
Veracruz de Ignacio de la Llave	8 224 138	3 064 044	536 169	233 946	ND	71 905	0	4 318 074
Yucatán	2 216 430	1 029 736	173 041	5 002	ND	5 469	0	1 003 182
Zacatecas	1 895 401	821 792	165 069	652	ND	0	0	907 888

(Continúa)

Población asegurada en instituciones públicas de salud por ámbito geográfico según institución
2000, 2013 y 2014

Cuadro 5.2

Ámbito geográfico	Total	IMSS	ISSSTE	PEMEX	SEDENA	SEMAR	Estatal	Seguro Popular
2014 P/								
Total	**133 235 476**	**59 487 144**	**12 796 779**	**765 421**	**697 842**	**286 258**	**1 902 032**	**57 300 000**
Aguascalientes	1 730 016	873 514	146 226	1 313	ND	0	159 411	549 552
Baja California	3 778 597	2 293 139	173 950	2 921	ND	628	140 042	1 167 917
Baja California Sur	757 990	383 231	138 083	502	ND	7 288	0	228 886
Campeche	1 140 187	488 152	100 841	28 540	ND	12 801	0	509 853
Coahuila de Zaragoza	3 354 008	2 221 827	324 008	1 871	ND	0	0	806 302
Colima	813 673	420 993	82 881	1 535	ND	12 367	0	295 897
Chiapas	4 928 820	943 024	333 016	10 358	ND	14 332	0	3 628 090
Chihuahua	4 012 763	2 312 850	319 904	5 031	ND	0	0	1 374 978
Ciudad de México	15 970 006	9 559 110	3 284 087	74 696	ND	55 181	40 746	2 956 186
Durango	2 005 896	827 639	354 002	1 760	ND	0	0	822 495
Guanajuato	6 626 018	2 860 862	451 607	34 685	ND	0	0	3 278 864
Guerrero	3 565 525	685 584	551 679	1 127	ND	12 530	0	2 314 605
Hidalgo	2 998 187	955 466	299 284	20 504	ND	0	0	1 722 933
Jalisco	8 530 736	4 996 452	405 546	5 271	ND	1 798	0	3 121 669
México	14 771 205	5 302 780	1 111 583	20 027	ND	0	1 093 069	7 243 746
Michoacán de Ocampo	4 338 645	1 468 382	430 290	3 105	ND	17 271	0	2 419 597
Morelos	2 024 999	801 763	221 746	1 627	ND	0	0	999 863
Nayarit	1 398 673	526 889	187 230	410	ND	2 479	0	681 665
Nuevo León	5 634 860	4 015 015	254 942	25 813	ND	0	61 377	1 277 713
Oaxaca	3 987 343	759 649	418 431	28 728	ND	23 425	0	2 757 110
Puebla	5 960 092	2 008 281	358 488	15 685	ND	0	159 411	3 418 227
Querétaro	2 471 883	1 372 505	138 282	3 395	ND	0	0	957 701
Quintana Roo	1 735 576	897 876	153 700	0	ND	8 607	0	675 393
San Luis Potosí	3 140 739	1 249 000	298 814	5 860	ND	0	0	1 587 065
Sinaloa	3 359 834	1 763 096	397 331	4 394	ND	10 178	0	1 184 835
Sonora	2 869 543	1 641 343	260 224	5 109	ND	7 671	0	955 196
Tabasco	3 008 404	838 002	181 198	117 050	ND	5 175	247 976	1 619 003
Tamaulipas	3 955 128	1 999 604	408 902	103 483	ND	14 666	0	1 428 473
Tlaxcala	1 455 320	397 392	126 461	590	ND	0	0	930 877
Veracruz de Ignacio de la Llave	8 173 737	2 890 611	542 943	234 372	ND	74 857	0	4 430 954
Yucatán	2 267 228	1 059 806	173 081	5 006	ND	5 004	0	1 024 331
Zacatecas	1 772 003	673 307	168 019	653	ND	0	0	930 024

Nota: La Dirección General de Información en Salud de la SSA con fundamento en el Artículo 11 que establece las medidas para el uso eficiente, transparente y eficaz de los recursos públicos, y las acciones de disciplina presupuestaria en el ejercicio del gasto público, así como para la modernización de la Administración Pública Federal, publicado en el Diario Oficial de la Federación el 10 de diciembre 2012, determinó suspender la publicación de los *Boletines de Información Estadística* para presentar dicha información en formato de cubos dinámicos a partir del ejercicio estadístico 2014. Cifras al 31 de diciembre de cada año. Se presenta información únicamente de las instituciones que reportaron cifras. Hasta 2002 se denominaba población derechohabiente.

Fuente: Para 2000: SSA. *Boletín de Información Estadística. Recursos y Servicios, 2000.* México, DF, 2001.
Para 2013 y 2014: SSA. *Boletín de Información Estadística. Servicios Otorgados y Programas Sustantivos.* En: www.dgis.salud.gob.mx (9 de octubre de 2018).

Unidades médicas en instituciones públicas de salud por entidad federativa según institución
2000, 2018 y 2019

Cuadro 5.3

Entidad federativa	Total	SSA	IMSS-Oportunidades	IMSS	ISSSTE	PEMEX	SEDENA	SEMAR	Estatal	Otros
2000										
Estados Unidos Mexicanos	**19 107**	**11 551**	**3 609**	**1 784**	**1 244**	**215**	**296**	**142**	**187**	**79**
Aguascalientes	119	88	0	13	12	1	2	0	1	2
Baja California	229	125	12	39	15	2	10	4	22	0
Baja California Sur	155	77	0	34	30	1	6	7	0	0
Campeche	276	146	36	20	13	52	3	5	0	1
Coahuila de Zaragoza	383	184	82	72	30	3	8	0	0	4
Colima	161	122	0	19	5	1	3	11	0	0
Chiapas	1 514	808	562	45	45	6	19	4	12	13
Chihuahua	560	280	146	61	56	4	13	0	0	0
Ciudad de México	795	425	1	148	137	13	48	8	14	1
Durango	484	204	166	64	43	1	6	0	0	0
Guanajuato	612	506	0	54	41	5	6	0	0	0
Guerrero	1 009	905	0	30	51	0	16	7	0	0
Hidalgo	746	439	218	25	43	6	3	0	0	12
Jalisco	1 042	745	0	177	88	3	12	2	0	15
México	1 248	987	0	113	48	4	24	0	72	0
Michoacán de Ocampo	900	407	339	70	66	1	5	12	0	0
Morelos	279	214	0	27	28	1	6	0	0	3
Nayarit	341	197	80	35	25	0	2	2	0	0
Nuevo León	554	445	0	64	32	6	4	0	2	1
Oaxaca	1 204	598	479	34	54	7	12	12	0	8
Puebla	985	502	312	57	45	5	8	0	51	5
Querétaro	299	246	0	26	19	1	5	0	0	2
Quintana Roo	206	173	0	17	9	0	3	4	0	0
San Luis Potosí	547	267	206	41	28	2	3	0	0	0
Sinaloa	463	222	107	77	39	2	8	8	0	0
Sonora	371	229	0	74	39	3	13	6	7	0
Tabasco	607	503	0	35	25	21	8	5	6	4
Tamaulipas	493	263	106	53	34	15	7	14	0	1
Tlaxcala	197	172	0	17	4	0	4	0	0	0
Veracruz de Ignacio de la Llave	1 595	736	524	150	85	47	23	29	0	1
Yucatán	324	158	87	56	16	1	4	2	0	0
Zacatecas	409	178	146	37	39	1	2	0	0	6
2018										
Estados Unidos Mexicanos	**20 882**	**14 352**	**4 275**	**1 149**	**0**	**1 061**	**40**	**0**	**1**	**4**
Aguascalientes	130	108	0	12	0	10	0	0	0	0
Baja California	257	197	20	29	0	11	0	0	0	0
Baja California Sur	131	85	4	14	0	27	0	0	0	1
Campeche	217	149	48	10	0	9	1	0	0	0
Coahuila de Zaragoza	361	213	89	38	0	21	0	0	0	0
Colima	166	153	0	10	0	3	0	0	0	0
Chiapas	1 722	1 044	605	28	0	44	1	0	0	0
Chihuahua	536	282	162	47	0	44	1	0	0	0
Ciudad de México	573	406	24	52	0	88	1	0	0	2
Durango	490	250	172	30	0	38	0	0	0	0
Guanajuato	666	579	11	38	0	38	0	0	0	0
Guerrero	1 165	1 036	68	14	0	47	0	0	0	0
Hidalgo	915	621	244	15	0	33	2	0	0	0
Jalisco	1 010	809	9	106	0	85	1	0	0	0
México	1 389	1 202	64	84	0	36	2	0	1	0
Michoacán de Ocampo	1 027	528	395	46	0	58	0	0	0	0
Morelos	284	234	4	21	0	25	0	0	0	0
Nayarit	405	265	94	22	0	24	0	0	0	0
Nuevo León	563	481	3	49	0	29	1	0	0	0
Oaxaca	1 550	926	543	27	0	52	2	0	0	0
Puebla	1 135	708	340	44	0	41	2	0	0	0
Querétaro	315	274	5	23	0	13	0	0	0	0
Quintana Roo	223	207	0	8	0	8	0	0	0	0
San Luis Potosí	619	314	250	31	0	24	0	0	0	0
Sinaloa	512	314	121	41	0	35	1	0	0	0
Sonora	600	499	5	61	0	35	0	0	0	0
Tabasco	661	597	0	31	0	25	8	0	0	0
Tamaulipas	578	393	113	41	0	27	4	0	0	0
Tlaxcala	225	204	3	14	0	4	0	0	0	0
Veracruz de Ignacio de la Llave	1 648	835	616	104	0	79	13	0	0	1
Yucatán	328	188	101	25	0	14	0	0	0	0
Zacatecas	481	251	162	34	0	34	0	0	0	0

(Continúa)

Unidades médicas en instituciones públicas de salud por entidad federativa según institución
2000, 2018 y 2019

Cuadro 5.3

Entidad federativa	Total	SSA	IMSS-Oportunidades	IMSS	ISSSTE	PEMEX	SEDENA	SEMAR	Estatal	Otros
2019 P/										
Estados Unidos Mexicanos	**20 596**	**14 080**	**4 273**	**1 158**	**0**	**1 034**	**40**	**0**	**7**	**4**
Aguascalientes	131	108	0	13	0	10	0	0	0	0
Baja California	252	192	20	29	0	11	0	0	0	0
Baja California Sur	133	86	4	15	0	27	0	0	1	0
Campeche	181	113	48	10	0	9	1	0	0	0
Coahuila de Zaragoza	325	176	89	39	0	21	0	0	0	0
Colima	160	147	0	10	0	3	0	0	0	0
Chiapas	1 725	1 044	606	28	0	44	1	0	1	1
Chihuahua	532	280	161	49	0	41	1	0	0	0
Ciudad de México	556	389	24	52	0	86	2	0	1	2
Durango	490	250	172	30	0	38	0	0	0	0
Guanajuato	668	581	11	38	0	38	0	0	0	0
Guerrero	1 133	1 008	68	14	0	43	0	0	0	0
Hidalgo	912	620	244	15	0	32	1	0	0	0
Jalisco	998	796	9	107	0	85	1	0	0	0
México	1 411	1 224	64	84	0	35	2	0	2	0
Michoacán de Ocampo	956	460	395	46	0	55	0	0	0	0
Morelos	284	234	4	21	0	25	0	0	0	0
Nayarit	405	267	94	22	0	22	0	0	0	0
Nuevo León	564	482	3	49	0	29	1	0	0	0
Oaxaca	1 534	913	543	27	0	48	2	0	1	0
Puebla	1 135	709	340	45	0	39	2	0	0	0
Querétaro	317	277	5	23	0	12	0	0	0	0
Quintana Roo	222	206	0	8	0	8	0	0	0	0
San Luis Potosí	615	309	251	31	0	24	0	0	0	0
Sinaloa	506	307	121	42	0	35	1	0	0	0
Sonora	581	480	5	61	0	35	0	0	0	0
Tabasco	662	598	0	31	0	25	8	0	0	0
Tamaulipas	549	363	113	41	0	27	4	0	1	0
Tlaxcala	224	203	3	14	0	4	0	0	0	0
Veracruz de Ignacio de la Llave	1 649	838	613	105	0	79	13	0	0	1
Yucatán	312	172	101	25	0	14	0	0	0	0
Zacatecas	474	248	162	34	0	30	0	0	0	0

Nota: La Dirección General de Información en Salud de la SSA con fundamento en el Artículo 11 que establece las medidas para el uso eficiente, transparente y eficaz de los recursos públicos, y las acciones de disciplina presupuestaria en el ejercicio del gasto público, así como para la modernización de la Administración Pública Federal, publicado en el Diario Oficial de la Federación el 10 de diciembre 2012, determinó suspender la publicación de los *Boletines de Información Estadística* para presentar dicha información en formato de cubos dinámicos a partir del ejercicio estadístico 2014. Cifras al 31 de diciembre de cada año. Se presenta información únicamente de las instituciones que reportaron cifras.

Fuente: Para 2000: SSA. *Boletín de Información Estadística. Recursos y Servicios, 2000* .
Para 2018 y 2019: Salud. Dirección General de Información en Salud. En: http://sinaiscap.salud.gob.mx:8080/DGIS/ (10 de julio de 2020).

Recursos materiales seleccionados en instituciones públicas de salud por entidad federativa 2000, 2017 y 2018

Cuadro 5.4

Entidad federativa	Camas censables	Camas no censables	Consul-torios a/	Laboratorios de análisis clínicos	Gabinetes de radiología	Quiró-fanos	Salas de expulsión
2000							
Estados Unidos Mexicanos	**77 144**	**60 045**	**51 492**	**1 818**	**2 020**	**2 760**	**6 945**
Aguascalientes	799	448	564	13	19	29	50
Baja California	1 535	735	978	29	40	62	69
Baja California Sur	575	416	378	21	22	28	55
Campeche	665	594	656	22	22	27	53
Coahuila de Zaragoza	2 434	1 340	1 385	61	66	89	78
Colima	536	593	415	15	21	19	72
Chiapas	1 830	2 389	2 011	78	71	86	187
Chihuahua	2 351	1 749	1 443	63	62	80	168
Ciudad de México	16 640	6 133	8 004	308	452	578	123
Durango	1 231	1 417	934	46	39	40	135
Guanajuato	2 486	2 285	1 652	52	71	86	396
Guerrero	1 607	2 734	1 802	72	59	72	662
Hidalgo	1 261	2 102	1 277	43	29	38	397
Jalisco	6 103	4 425	3 201	97	124	225	553
México	6 962	4 634	4 345	137	139	180	412
Michoacán de Ocampo	1 977	2 727	1 723	63	50	78	246
Morelos	845	933	741	19	22	34	139
Nayarit	693	824	615	22	18	29	114
Nuevo León	3 667	2 026	2 235	73	99	119	81
Oaxaca	1 688	2 395	1 787	53	45	60	443
Puebla	3 371	3 137	2 184	64	78	114	407
Querétaro	765	994	649	20	22	27	159
Quintana Roo	526	499	497	30	20	25	121
San Luis Potosí	1 371	1 356	1 060	32	30	42	144
Sinaloa	1 899	1 627	1 223	41	52	83	200
Sonora	2 354	1 669	1 274	57	66	89	211
Tabasco	1 397	1 640	1 301	57	39	62	290
Tamaulipas	2 650	1 666	1 493	55	66	91	133
Tlaxcala	496	741	454	13	11	18	153
Veracruz de Ignacio de la Llave	4 222	3 756	3 684	99	104	172	453
Yucatán	1 496	980	824	31	36	44	100
Zacatecas	712	1 081	703	32	26	34	141
2017							
Estados Unidos Mexicanos	**89 085**	**50 130**	**75 895**	**0**	**0**	**4 169**	**2 581**
Aguascalientes	875	472	843	ND	ND	42	13
Baja California	2 183	1 036	1 623	ND	ND	105	39
Baja California Sur	690	435	616	ND	ND	38	38
Campeche	764	549	794	ND	ND	45	40
Coahuila de Zaragoza	2 879	1 255	1 902	ND	ND	146	46
Colima	646	583	628	ND	ND	36	12
Chiapas	2 412	1 561	3 020	ND	ND	142	97
Chihuahua	2 905	1 620	1 994	ND	ND	133	101
Ciudad de México	15 457	5 304	8 971	ND	ND	648	102
Durango	1 545	654	1 261	ND	ND	64	57
Guanajuato	3 335	2 067	2 810	ND	ND	168	82
Guerrero	1 977	2 029	2 486	ND	ND	109	67
Hidalgo	1 399	1 422	1 971	ND	ND	63	112
Jalisco	6 487	3 045	4 253	ND	ND	268	172
México	8 407	4 289	7 494	ND	ND	326	218
Michoacán de Ocampo	2 615	1 490	2 894	ND	ND	124	97
Morelos	1 018	785	1 220	ND	ND	49	28
Nayarit	704	696	1 008	ND	ND	37	24
Nuevo León	4 163	1 677	3 073	ND	ND	169	34
Oaxaca	2 355	2 963	3 073	ND	ND	110	84
Puebla	4 098	3 534	3 641	ND	ND	236	308
Querétaro	895	842	1 028	ND	ND	43	19
Quintana Roo	983	573	873	ND	ND	50	27
San Luis Potosí	1 940	992	1 725	ND	ND	82	44
Sinaloa	2 375	1 175	1 960	ND	ND	131	57
Sonora	2 922	1 369	2 106	ND	ND	152	39
Tabasco	1 554	1 286	2 173	ND	ND	91	39
Tamaulipas	2 993	1 546	2 265	ND	ND	138	66
Tlaxcala	684	716	828	ND	ND	36	179
Veracruz de Ignacio de la Llave	5 043	2 360	4 809	ND	ND	263	156
Yucatán	1 782	986	1 358	ND	ND	75	24
Zacatecas	1 000	819	1 195	ND	ND	50	160

(Continúa)

INEGI. Anuario estadístico y geográfico por entidad federativa 2020. 2021.

Recursos materiales seleccionados en instituciones públicas de salud por entidad federativa 2000, 2017 y 2018

Cuadro 5.4

Entidad federativa	Camas censables	Camas no censables	Consul-torios a/	Laboratorios de análisis clínicos	Gabinetes de radiología	Quiró-fanos	Salas de expulsión
2018 P/							
Estados Unidos Mexicanos	**89 562**	**50 019**	**77 523**	**ND**	**ND**	**4 162**	**2 204**
Aguascalientes	966	557	863	ND	ND	50	15
Baja California	2 153	1 069	1 639	ND	ND	99	41
Baja California Sur	695	420	631	ND	ND	38	35
Campeche	790	539	811	ND	ND	40	35
Coahuila de Zaragoza	2 915	1 215	1 914	ND	ND	148	53
Colima	649	618	594	ND	ND	33	13
Chiapas	2 260	1 589	3 122	ND	ND	146	97
Chihuahua	2 915	1 619	2 148	ND	ND	141	101
Ciudad de México	15 632	5 125	9 214	ND	ND	650	102
Durango	1 542	656	1 296	ND	ND	65	44
Guanajuato	3 657	2 122	2 974	ND	ND	174	85
Guerrero	2 075	2 260	2 576	ND	ND	110	68
Hidalgo	1 367	1 355	1 982	ND	ND	62	113
Jalisco	6 460	2 975	4 300	ND	ND	263	171
México	8 356	4 307	7 476	ND	ND	324	217
Michoacán de Ocampo	2 648	1 573	2 949	ND	ND	122	90
Morelos	1 047	800	1 308	ND	ND	60	30
Nayarit	714	752	1 043	ND	ND	38	24
Nuevo León	4 077	1 536	3 295	ND	ND	172	37
Oaxaca	2 352	3 020	3 125	ND	ND	116	85
Puebla	4 012	3 439	3 580	ND	ND	234	261
Querétaro	881	779	1 035	ND	ND	43	19
Quintana Roo	1 030	581	907	ND	ND	49	28
San Luis Potosí	2 021	1 058	1 817	ND	ND	82	43
Sinaloa	2 382	1 129	2 004	ND	ND	121	56
Sonora	2 894	1 361	2 179	ND	ND	139	38
Tabasco	1 583	1 252	2 219	ND	ND	93	38
Tamaulipas	2 977	1 499	2 322	ND	ND	129	62
Tlaxcala	714	741	844	ND	ND	37	18
Veracruz de Ignacio de la Llave	4 999	2 352	4 805	ND	ND	262	130
Yucatán	1 800	996	1 364	ND	ND	74	25
Zacatecas	999	725	1 187	ND	ND	48	30

Nota: La Dirección General de Información en Salud de la SSA con fundamento en el Artículo 11 que establece las medidas para el uso eficiente, transparente y eficaz de los recursos públicos, y las acciones de disciplina presupuestaria en el ejercicio del gasto público, así como para la modernización de la Administración Pública Federal, publicado en el Diario Oficial de la Federación el 10 de diciembre 2012, determinó suspender la publicación de los *Boletines* de Información Estadística para presentar dicha información en formato de cubos dinámicos a partir del ejercicio estadístico 2014. Cifras al 31 de diciembre de cada año.

a/ Comprende consultorios generales, de especialidades y otros.

Fuente: Para 2000: SSA. *Boletín de Información Estadística. Recursos y Servicios, 2000.*
Para 2017: Salud. Dirección General de Información en Salud. *Salud en Números. Cubos Dinámicos.* En: www.gob.mx/salud (21 de agosto de 2019).
Para 2018: Salud. Dirección General de Información en Salud. En: http://sinaiscap.salud.gob.mx:8080/DGIS/ (10 de julio de 2020).

Personal médico en instituciones públicas de salud por entidad federativa 2000, 2017 y 2018

Cuadro 5.5

Entidad federativa	Total	En contacto directo con el paciente									En otras labores
		Total	Médicos generales o familiares	Especialistas					Residen-tes a/	Pasantes	
				Total	Gineco-obstetras	Pedia-tras	Odontó-logos	Otros b/			
2000											
Estados Unidos Mexicanos	**140 629**	**119 512**	**37 619**	**53 773**	**4 511**	**5 400**	**8 921**	**34 941**	**12 146**	**15 974**	**21 117**
Aguascalientes	1 623	1 395	420	791	69	106	100	516	75	109	228
Baja California	3 258	2 758	907	1 465	140	137	207	981	123	263	500
Baja California Sur	1 182	1 002	377	485	52	40	72	321	36	104	180
Campeche	1 301	1 167	480	499	61	50	72	316	23	165	134
Coahuila de Zaragoza	4 010	3 247	1 025	1 679	139	188	208	1 144	284	259	763
Colima	1 022	882	251	460	47	38	57	318	37	134	140
Chiapas	4 125	3 776	1 314	1 498	118	105	327	948	63	901	349
Chihuahua	3 690	3 069	1 252	1 377	108	155	194	920	123	317	621
Ciudad de México	28 800	23 577	4 695	12 710	836	1 258	1 800	8 816	5 137	1 035	5 223
Durango	2 384	2 063	655	859	65	87	118	589	112	437	321
Guanajuato	4 594	3 825	1 489	1 524	133	152	237	1 002	315	497	769
Guerrero	3 500	3 184	1 386	1 150	141	96	223	690	33	615	316
Hidalgo	2 771	2 368	823	838	67	102	169	500	78	629	403
Jalisco	9 672	8 117	2 198	3 212	251	270	475	2 216	1 428	1 279	1 555
México	11 490	9 495	3 418	4 091	436	442	944	2 269	674	1 312	1 995
Michoacán de Ocampo	4 221	3 699	1 101	1 503	147	135	352	869	154	941	522
Morelos	2 037	1 777	544	912	74	91	155	592	78	243	260
Nayarit	1 455	1 247	375	529	47	49	100	333	46	297	208
Nuevo León	5 893	4 884	1 475	2 262	215	209	347	1 491	756	391	1 009
Oaxaca	3 396	3 096	1 021	1 008	78	82	190	658	87	980	300
Puebla	5 354	4 736	1 328	1 782	99	123	428	1 132	625	1 001	618
Querétaro	1 843	1 575	523	680	67	117	116	380	96	276	268
Quintana Roo	1 314	1 119	492	525	42	76	83	324	30	72	195
San Luis Potosí	2 526	2 222	720	931	85	82	191	573	134	437	304
Sinaloa	3 371	2 842	1 102	1 258	137	128	184	809	116	366	529
Sonora	3 803	3 206	992	1 557	124	177	177	1 079	381	276	597
Tabasco	3 447	3 122	1 248	1 343	117	126	313	787	176	355	325
Tamaulipas	4 359	3 772	1 261	1 911	176	243	230	1 262	132	468	587
Tlaxcala	1 337	1 180	520	437	39	47	114	237	25	198	157
Veracruz de Ignacio de la Llave	8 548	7 378	3 044	2 928	248	324	498	1 858	434	972	1 170
Yucatán	2 678	2 283	701	995	88	100	141	666	278	309	395
Zacatecas	1 625	1 449	482	574	65	65	99	345	57	336	176
2017											
Estados Unidos Mexicanos c/	**244 632**	**228 785**	**68 883**	**104 290**	**10 798**	**11 214**	**12 017**	**70 261**	**42 344**	**13 268**	**15 847**
Aguascalientes	3 222	3 011	722	1 596	137	201	164	1 094	554	139	211
Baja California	6 105	5 663	1 419	2 670	283	319	216	1 852	1 192	382	442
Baja California Sur	1 941	1 805	555	964	125	105	76	658	204	82	136
Campeche	2 122	1 975	704	867	109	92	109	557	301	103	147
Coahuila de Zaragoza	6 093	5 632	1 436	2 973	312	333	218	2 110	1 031	192	461
Colima	2 011	1 852	527	884	103	92	72	617	300	141	159
Chiapas	8 358	7 940	3 712	2 993	254	356	446	1 937	746	489	418
Chihuahua	6 370	5 936	1 784	2 825	300	325	260	1 940	1 029	298	434
Ciudad de México	38 454	35 808	6 247	19 675	1 501	1 698	1 565	14 911	9 076	810	2 646
Durango	3 858	3 627	1 089	1 603	156	165	170	1 112	666	269	231
Guanajuato	9 800	9 103	3 148	4 068	431	514	426	2 697	1 495	392	697
Guerrero	7 111	6 786	3 237	2 525	332	274	577	1 342	708	316	325
Hidalgo	4 912	4 666	1 914	1 764	212	200	316	1 036	499	489	246
Jalisco	15 993	15 069	3 512	6 290	683	691	622	4 294	4 200	1 067	924
México	22 957	21 208	6 516	10 776	1 430	1 339	1 340	6 667	2 795	1 121	1 749
Michoacán de Ocampo	7 950	7 317	2 486	3 108	326	250	571	1 961	1 169	554	633
Morelos	3 716	3 467	1 069	1 665	187	203	163	1 112	490	243	249
Nayarit	2 633	2 489	995	883	82	77	116	608	395	216	144
Nuevo León	9 870	9 286	2 116	4 174	430	426	289	3 029	2 322	674	584
Oaxaca	6 937	6 564	2 860	2 417	221	254	425	1 517	804	483	373
Puebla	10 831	10 137	3 149	3 978	355	437	560	2 626	2 185	825	694
Querétaro	3 586	3 380	1 019	1 474	208	212	181	873	574	313	206
Quintana Roo	2 829	2 616	882	1 276	159	169	135	813	336	122	213
San Luis Potosí	4 861	4 639	1 354	1 837	204	224	273	1 136	1 039	409	222
Sinaloa	6 814	6 475	1 931	2 921	301	294	361	1 965	1 197	426	339
Sonora	6 959	6 480	1 685	3 131	359	328	235	2 209	1 365	299	479
Tabasco	5 740	5 314	2 159	2 009	206	211	404	1 188	720	426	426
Tamaulipas	7 712	7 226	2 245	3 144	372	382	317	2 073	1 307	530	486
Tlaxcala	2 493	2 347	952	1 018	134	117	150	617	201	176	146
Veracruz de Ignacio de la Llave	13 924	13 044	5 086	5 388	545	560	880	3 403	1 871	699	880
Yucatán	5 218	4 866	1 265	2 156	196	224	195	1 541	1 129	316	352
Zacatecas	3 252	3 057	1 108	1 238	145	142	185	766	444	267	195

(Continúa)

Personal médico en instituciones públicas de salud por entidad federativa 2000, 2017 y 2018

Cuadro 5.5

Entidad federativa	Total	En contacto directo con el paciente									En otras labores
		Total	Médicos generales o familiares	Especialistas					Residen-tes a/	Pasantes	
				Total	Gineco-obstetras	Pedia-tras	Odontó-logos	Otros b/			
2018 P/											
Estados Unidos Mexicanos	**248 487**	**231 226**	**69 896**	**104 640**	**10 827**	**11 160**	**10 037**	**72 616**	**56 690**	**0**	**17 261**
Aguascalientes	3 134	2 912	784	1 527	129	200	70	1 128	601	ND	222
Baja California	5 944	5 498	1 373	2 550	278	294	122	1 856	1 575	ND	446
Baja California Sur	1 998	1 847	577	967	123	97	45	702	303	ND	151
Campeche	2 499	2 322	921	1 010	113	92	109	696	391	ND	177
Coahuila de Zaragoza	6 288	5 794	1 487	2 951	314	362	135	2 140	1 356	ND	494
Colima	2 113	1 942	513	927	112	101	53	661	502	ND	171
Chiapas	8 282	7 839	3 673	2 745	258	305	413	1 769	1 421	ND	443
Chihuahua	6 990	6 475	1 983	3 157	340	357	215	2 245	1 335	ND	515
Ciudad de México	38 582	35 577	6 210	19 686	1 480	1 645	1 299	15 262	9 681	ND	3 005
Durango	4 002	3 731	1 126	1 602	154	177	156	1 115	1 003	ND	271
Guanajuato	10 043	9 238	3 214	4 134	457	544	339	2 794	1 890	ND	805
Guerrero	7 471	7 115	3 414	2 710	354	299	555	1 502	991	ND	356
Hidalgo	5 049	4 787	1 949	1 803	212	198	297	1 096	1 035	ND	262
Jalisco	15 912	14 931	3 604	6 189	677	682	480	4 350	5 138	ND	981
México	23 692	21 835	6 657	10 533	1 403	1 343	1 093	6 694	4 645	ND	1 857
Michoacán de Ocampo	8 034	7 420	2 530	3 038	318	252	503	1 965	1 852	ND	614
Morelos	3 770	3 486	1 058	1 738	187	210	140	1 201	690	ND	284
Nayarit	2 846	2 678	1 057	954	83	75	151	645	667	ND	168
Nuevo León	10 929	10 258	2 120	4 294	429	419	196	3 250	3 844	ND	671
Oaxaca	7 011	6 600	2 891	2 477	221	254	412	1 590	1 232	ND	411
Puebla	10 452	9 768	3 188	3 808	345	431	500	2 532	2 772	ND	684
Querétaro	3 648	3 433	1 044	1 479	231	227	136	885	910	ND	215
Quintana Roo	2 816	2 562	906	1 313	161	166	112	874	343	ND	254
San Luis Potosí	4 833	4 598	1 362	1 877	202	226	222	1 227	1 359	ND	235
Sinaloa	6 819	6 391	1 904	2 847	291	263	292	2 001	1 640	ND	428
Sonora	6 837	6 286	1 642	3 117	353	330	156	2 278	1 527	ND	551
Tabasco	5 694	5 302	2 076	2 086	198	198	386	1 304	1 140	ND	392
Tamaulipas	7 722	7 153	2 252	3 204	371	382	268	2 183	1 697	ND	569
Tlaxcala	2 504	2 346	947	1 015	136	118	134	627	384	ND	158
Veracruz de Ignacio de la Llave	13 826	12 966	5 046	5 381	536	540	747	3 558	2 539	ND	860
Yucatán	5 384	4 969	1 236	2 272	204	234	142	1 692	1 461	ND	415
Zacatecas	3 363	3 167	1 152	1 249	157	139	159	794	766	ND	196

Nota: La Dirección General de Información en Salud de la SSA con fundamento en el Artículo 11 que establece las medidas para el uso eficiente, transparente y eficaz de los recursos públicos, y las acciones de disciplina presupuestaria en el ejercicio del gasto público, así como para la modernización de la Administración Pública Federal, publicado en el Diario Oficial de la Federación el 10 de diciembre 2012, determinó suspender la publicación de los *Boletines de Información Estadística* para presentar dicha información en formato de cubos dinámicos a partir del ejercicio estadístico 2014. Cifras al 31 de diciembre de cada año.

a/ A partir de 2003 comprende pasantes de odontología e internos de pregrado.

b/ Incluye cirujanos, internistas y otros especialistas.

c/ Se presentan las cifras que reportó la fuente, aun cuando las sumas de los parciales no coinciden con los totales.

Fuente: Para 2000: SSA. *Boletín de Información Estadística. Recursos y Servicios, 2000.*
Para 2017: Salud. Dirección General de Información en Salud. *Salud en Números. Cubos Dinámicos.* En: www.gob.mx/salud (21 de agosto de 2019).
Para 2018: Salud. Dirección General de Información en Salud. En: http://sinaiscap.salud.gob.mx:8080/DGIS/ (10 de julio de 2020).

Personal no médico en instituciones públicas de salud por entidad federativa 2000, 2017 y 2018

Cuadro 5.6

Entidad federativa	Total	Enfermeras					Otro a/
		Total	Auxiliares	Generales	Especia-listas	En otras labores b/	
2000							
Estados Unidos Mexicanos	**227 096**	**190 335**	**59 922**	**61 831**	**25 681**	**42 901**	**36 761**
Aguascalientes	2 631	2 200	759	558	453	430	431
Baja California	5 555	4 468	1 390	1 575	728	775	1 087
Baja California Sur	1 634	1 387	518	504	170	195	247
Campeche	1 808	1 559	588	519	120	332	249
Coahuila de Zaragoza	7 380	6 114	1 881	1 740	782	1 711	1 266
Colima	1 513	1 266	427	474	150	215	247
Chiapas	5 680	4 826	2 681	1 164	225	756	854
Chihuahua	6 692	5 469	2 377	1 449	1 005	638	1 223
Ciudad de México	51 514	42 525	9 607	15 129	6 955	10 834	8 989
Durango	3 717	3 156	1 402	885	456	413	561
Guanajuato	7 366	6 081	1 911	1 824	984	1 362	1 285
Guerrero	5 133	4 473	1 088	2 359	420	606	660
Hidalgo	4 112	3 669	1 688	887	347	747	443
Jalisco	14 993	12 675	4 497	3 962	1 941	2 275	2 318
México	17 997	14 398	4 440	3 852	1 752	4 354	3 599
Michoacán de Ocampo	5 655	5 030	1 324	1 722	788	1 196	625
Morelos	3 145	2 711	509	1 033	478	691	434
Nayarit	2 252	1 970	507	886	265	312	282
Nuevo León	10 935	9 147	2 305	2 677	1 716	2 449	1 788
Oaxaca	5 035	4 460	1 716	1 502	288	954	575
Puebla	8 056	6 908	2 068	2 153	880	1 807	1 148
Querétaro	3 029	2 502	1 074	563	283	582	527
Quintana Roo	1 968	1 628	586	457	179	406	340
San Luis Potosí	4 062	3 508	1 442	1 146	349	571	554
Sinaloa	5 959	4 921	1 440	1 822	597	1 062	1 038
Sonora	6 314	5 345	1 680	1 796	673	1 196	969
Tabasco	4 777	4 131	1 929	1 453	241	508	646
Tamaulipas	7 382	6 191	1 783	2 173	1 051	1 184	1 191
Tlaxcala	1 742	1 467	373	515	267	312	275
Veracruz de Ignacio de la Llave	12 393	10 436	4 003	3 374	679	2 380	1 957
Yucatán	4 192	3 613	1 279	901	303	1 130	579
Zacatecas	2 475	2 101	650	777	156	518	374
2017							
Estados Unidos Mexicanos	**703 275**	**337 176**	**105 578**	**143 616**	**35 498**	**52 484**	**366 099**
Aguascalientes	8 974	4 182	1 240	1 818	419	705	4 792
Baja California	16 303	7 914	2 442	3 534	765	1 173	8 389
Baja California Sur	5 560	2 461	872	1 176	172	241	3 099
Campeche	6 084	2 877	996	1 364	242	275	3 207
Coahuila de Zaragoza	19 007	9 330	2 746	3 799	1 143	1 642	9 677
Colima	5 488	2 727	780	1 196	258	493	2 761
Chiapas	25 338	13 487	3 770	6 899	647	2 171	11 851
Chihuahua	22 074	11 053	3 776	4 887	688	1 702	11 021
Ciudad de México	126 165	55 560	12 390	25 103	8 381	9 686	70 605
Durango	10 020	4 890	1 515	2 305	562	508	5 130
Guanajuato	26 239	14 156	4 563	6 451	1 073	2 069	12 083
Guerrero	19 831	9 960	2 568	4 967	777	1 648	9 871
Hidalgo	13 532	6 959	2 558	2 619	415	1 367	6 573
Jalisco	40 579	20 798	7 236	8 230	1 876	3 456	19 781
México	72 236	33 477	8 611	14 872	4 392	5 602	38 759
Michoacán de Ocampo	20 686	10 054	3 672	3 656	589	2 137	10 632
Morelos	9 753	4 918	1 466	1 964	518	970	4 835
Nayarit	7 104	3 510	998	1 424	479	609	3 594
Nuevo León	27 978	12 937	4 158	5 038	1 945	1 796	15 041
Oaxaca	17 191	9 048	2 877	4 418	650	1 103	8 143
Puebla	28 847	13 741	5 638	4 515	1 277	2 311	15 106
Querétaro	8 599	4 337	1 619	1 861	380	477	4 262
Quintana Roo	8 131	3 883	1 180	1 838	267	598	4 248
San Luis Potosí	12 876	6 550	2 430	2 855	485	780	6 326
Sinaloa	17 362	8 568	2 774	3 713	990	1 091	8 794
Sonora	20 050	9 290	2 437	4 417	1 071	1 365	10 760
Tabasco	15 166	6 358	2 342	2 906	444	666	8 808
Tamaulipas	24 243	11 064	3 265	4 103	1 827	1 869	13 179
Tlaxcala	6 692	3 239	1 018	1 410	330	481	3 453
Veracruz de Ignacio de la Llave	38 407	18 274	8 944	6 132	1 285	1 913	20 133
Yucatán	14 060	6 967	2 692	2 457	869	949	7 093
Zacatecas	8 700	4 607	2 005	1 689	282	631	4 093

(Continúa)

Personal no médico en instituciones públicas de salud por entidad federativa 2000, 2017 y 2018

Cuadro 5.6

Entidad federativa	Total	Enfermeras					Otro a/
		Total	Auxiliares	Generales	Especia-listas	En otras labores b/	
2018 P/							
Estados Unidos Mexicanos	**707 755**	**334 916**	**104 853**	**181 386**	**0**	**48 677**	**372 839**
Aguascalientes	9 484	4 454	1 378	2 438	ND	638	5 030
Baja California	15 788	7 691	2 328	4 241	ND	1 122	8 097
Baja California Sur	5 638	2 476	849	1 382	ND	245	3 162
Campeche	6 299	2 929	1 018	1 638	ND	273	3 370
Coahuila de Zaragoza	19 054	9 417	2 785	4 990	ND	1 642	9 637
Colima	5 403	2 701	822	1 400	ND	479	2 702
Chiapas	24 971	13 285	3 629	7 075	ND	2 581	11 686
Chihuahua	22 821	11 232	3 783	5 686	ND	1 763	11 589
Ciudad de México	122 448	50 088	12 139	33 539	ND	4 410	72 360
Durango	10 252	4 883	1 532	2 900	ND	451	5 369
Guanajuato	27 986	14 861	4 752	8 094	ND	2 015	13 125
Guerrero	20 301	10 292	3 116	5 792	ND	1 384	10 009
Hidalgo	13 661	6 959	2 565	3 048	ND	1 346	6 702
Jalisco	40 901	20 927	7 204	10 273	ND	3 450	19 974
México	73 326	33 532	8 117	19 678	ND	5 737	39 794
Michoacán de Ocampo	20 390	9 896	3 503	4 462	ND	1 931	10 494
Morelos	10 025	5 005	1 388	2 653	ND	964	5 020
Nayarit	7 447	3 661	1 024	2 008	ND	629	3 786
Nuevo León	29 273	13 639	4 230	7 150	ND	2 259	15 634
Oaxaca	17 532	9 179	2 783	5 193	ND	1 203	8 353
Puebla	26 415	13 674	5 621	5 704	ND	2 349	12 741
Querétaro	8 757	4 370	1 698	2 213	ND	459	4 387
Quintana Roo	8 624	4 189	1 159	2 391	ND	639	4 435
San Luis Potosí	13 597	6 823	2 308	3 538	ND	977	6 774
Sinaloa	17 799	8 736	2 689	4 669	ND	1 378	9 063
Sonora	20 674	9 423	2 351	5 690	ND	1 382	11 251
Tabasco	15 218	6 327	2 212	3 325	ND	790	8 891
Tamaulipas	24 231	10 897	3 221	5 718	ND	1 958	13 334
Tlaxcala	6 738	3 243	1 017	1 741	ND	485	3 495
Veracruz de Ignacio de la Llave	38 683	17 895	8 900	7 036	ND	1 959	20 788
Yucatán	14 858	7 263	2 591	3 581	ND	1 091	7 595
Zacatecas	9 161	4 969	2 141	2 140	ND	688	4 192

Nota: La Dirección General de Información en Salud de la SSA con fundamento en el Artículo 11 que establece las medidas para el uso eficiente, transparente y eficaz de los recursos públicos, y las acciones de disciplina presupuestaria en el ejercicio del gasto público, así como para la modernización de la Administración Pública Federal, publicado en el Diario Oficial de la Federación el 10 de diciembre 2012, determinó suspender la publicación de los *Boletines de* Información Estadística para presentar dicha información en formato de cubos dinámicos a partir del ejercicio estadístico 2014.

a/ A partir de 2003 incluye personal en servicios auxiliares de diagnóstico y tratamiento, personal administrativo, personal de trabajo social y otro personal.

b/ Incluye enfermeras pasantes.

Fuente: Para 2000: SSA. *Boletín de Información Estadística. Recursos y Servicios, 2000.*

Para 2017: Salud. Dirección General de Información en Salud. *Salud en Números. Cubos Dinámicos.* En: www.gob.mx/salud (21 de agosto de 2019).

Para 2018: Salud. Dirección General de Información en Salud. En: http://sinaiscap.salud.gob.mx:8080/DGIS/ (10 de julio de 2020).

Consultas externas otorgadas en instituciones públicas de salud por entidad federativa según tipo de consulta
2000, 2015 y 2016

Cuadro 5.7

Entidad federativa	Total	General	Especializada				De urgencias	Odontológica
			Total	Ginecoobstetricia	Pediatría	Otras a/		
2000								
Estados Unidos Mexicanos	**237 961 510**	**165 812 339**	**36 155 900**	**4 774 466**	**3 758 944**	**27 622 490**	**23 932 165**	**12 061 106**
Aguascalientes	2 427 275	1 604 321	379 924	73 488	27 317	279 119	320 424	122 606
Baja California	5 127 859	3 309 030	882 271	119 456	72 319	690 496	667 974	268 584
Baja California Sur	1 566 516	1 035 106	252 178	35 572	30 343	186 263	187 375	91 857
Campeche	2 178 677	1 525 585	307 661	60 338	42 383	204 940	234 388	111 043
Coahuila de Zaragoza	7 448 822	4 792 469	1 142 717	202 078	159 011	781 628	1 175 175	338 461
Colima	1 573 388	1 016 031	256 521	41 644	22 214	192 663	228 070	72 766
Chiapas	7 265 238	5 771 082	597 136	80 181	73 844	443 111	527 666	369 354
Chihuahua	7 159 268	5 143 456	948 861	147 641	99 184	702 036	774 707	292 244
Ciudad de México	30 783 782	16 115 403	9 305 356	805 218	645 009	7 855 129	3 406 809	1 956 214
Durango	4 377 146	3 181 314	543 086	85 283	61 920	395 883	494 570	158 176
Guanajuato	8 770 305	6 282 437	1 194 752	161 920	136 295	896 537	888 714	404 402
Guerrero	6 470 288	5 179 238	642 170	82 144	84 540	475 486	406 220	242 660
Hidalgo	5 729 267	4 487 638	485 833	85 200	45 802	354 831	404 082	351 714
Jalisco	14 035 789	9 710 089	2 067 830	295 017	170 477	1 602 336	1 688 271	569 599
México	24 363 490	18 918 580	2 234 324	405 474	290 817	1 538 033	1 895 539	1 315 047
Michoacán de Ocampo	8 688 416	6 648 338	918 456	131 001	104 019	683 436	637 186	484 436
Morelos	3 523 503	2 368 469	454 380	58 559	58 998	336 823	471 970	228 684
Nayarit	2 798 293	2 180 978	311 109	37 843	38 988	234 278	172 463	133 743
Nuevo León	11 465 637	7 174 397	1 969 935	346 830	212 278	1 410 827	1 854 203	467 102
Oaxaca	6 532 402	5 264 486	584 358	89 985	82 981	411 392	341 411	342 147
Puebla	9 684 187	6 870 071	1 412 638	157 541	154 130	1 100 967	752 668	648 810
Querétaro	3 287 461	2 387 669	383 525	56 751	34 591	292 183	349 240	167 027
Quintana Roo	2 240 409	1 518 345	263 505	50 502	29 635	183 368	329 767	128 792
San Luis Potosí	5 162 525	3 840 084	556 649	67 668	59 564	429 417	497 714	268 078
Sinaloa	7 437 173	5 450 237	958 461	111 730	121 558	725 173	700 512	327 963
Sonora	6 206 519	4 091 357	1 052 391	117 404	127 399	807 588	803 442	259 329
Tabasco	5 868 585	4 120 190	867 014	138 986	141 511	586 517	510 957	370 424
Tamaulipas	8 152 488	5 219 298	1 715 617	216 411	226 102	1 273 104	922 546	295 027
Tlaxcala	2 317 091	1 789 551	200 490	24 924	22 299	153 267	192 796	134 254
Veracruz de Ignacio de la Llave	16 319 984	11 942 045	2 217 952	326 169	293 480	1 598 303	1 398 501	761 486
Yucatán	5 698 993	4 334 790	731 435	106 152	59 548	565 735	407 822	224 946
Zacatecas	3 300 734	2 540 255	317 365	55 356	30 388	231 621	288 983	154 131
2015								
Estados Unidos Mexicanos	**324 754 054**	**218 903 706**	**51 026 175**	**6 613 177**	**4 542 526**	**39 870 472**	**37 471 913**	**17 075 578**
Aguascalientes	4 057 408	2 688 611	585 390	67 072	55 394	462 924	600 966	182 441
Baja California b/	8 605 692	5 024 399	1 436 771	173 348	129 741	1 133 682	1 348 205	476 801
Baja California Sur	2 359 462	1 471 776	421 052	55 994	31 905	333 153	345 728	120 906
Campeche	2 740 234	1 823 123	420 915	63 199	42 487	315 229	369 202	126 994
Coahuila de Zaragoza	8 208 856	5 209 334	1 282 344	190 527	142 018	949 799	1 355 258	361 920
Colima	2 230 770	1 335 279	345 297	37 857	20 388	287 052	452 191	98 003
Chiapas	12 592 631	10 121 370	963 105	131 847	108 495	722 763	1 019 850	488 306
Chihuahua	9 708 241	6 543 697	1 513 784	239 899	143 702	1 130 183	1 209 977	440 783
Ciudad de México	31 540 940	17 079 737	9 292 141	748 720	526 571	8 016 850	3 553 246	1 615 816
Durango	5 822 000	4 047 828	768 048	119 599	89 675	558 774	782 874	223 250
Guanajuato	14 297 663	9 370 717	2 211 486	285 284	262 249	1 663 953	1 929 012	786 448
Guerrero	11 212 404	8 743 535	1 105 783	175 423	93 931	836 429	698 935	664 151
Hidalgo	8 284 546	6 243 107	918 111	157 982	71 275	688 854	655 007	468 321
Jalisco	19 682 217	11 627 399	3 907 440	488 861	271 465	3 147 114	3 135 304	1 012 074
México	42 573 368	32 340 281	4 944 154	815 313	532 413	3 596 428	3 227 650	2 061 283
Michoacán de Ocampo	10 967 759	7 567 136	1 431 921	233 543	124 476	1 073 902	1 248 730	719 972
Morelos	5 422 200	3 571 745	817 794	102 591	67 946	647 257	744 952	287 709
Nayarit	3 469 230	2 327 736	455 314	60 899	38 027	356 388	507 487	178 693
Nuevo León b/	12 885 344	8 134 267	2 406 296	327 682	214 185	1 864 429	1 801 144	531 889
Oaxaca	9 293 755	7 051 197	956 310	148 721	107 619	699 970	753 806	532 442
Puebla	15 329 766	10 578 298	2 260 899	301 504	186 805	1 772 590	1 375 564	1 169 587
Querétaro	4 930 982	3 377 112	693 934	79 948	61 661	552 325	538 513	321 423
Quintana Roo	3 589 708	2 359 670	528 336	94 595	40 449	393 292	485 896	215 806
San Luis Potosí	7 967 308	5 287 451	1 184 907	155 453	95 182	934 272	907 444	587 506
Sinaloa	9 781 821	6 451 118	1 554 427	182 907	247 741	1 123 779	1 238 602	537 674
Sonora	7 209 741	4 499 856	1 245 816	186 088	116 621	943 107	1 154 972	309 097
Tabasco	7 417 699	4 982 402	1 148 963	134 808	132 402	881 753	903 484	382 850
Tamaulipas	10 579 772	7 215 444	1 742 609	236 457	185 953	1 320 199	1 047 497	574 222
Tlaxcala	3 863 575	2 760 250	435 202	58 476	45 459	331 267	368 317	299 806
Veracruz de Ignacio de la Llave	16 135 768	10 338 645	2 591 554	346 836	252 972	1 991 746	2 456 112	749 457
Yucatán	7 381 490	5 516 492	952 682	139 878	50 765	762 039	607 389	304 927
Zacatecas	4 611 704	3 214 694	503 390	71 866	52 554	378 970	648 599	245 021

(Continúa)

Consultas externas otorgadas en instituciones públicas de salud por entidad federativa según tipo de consulta
2000, 2015 y 2016

Cuadro 5.7

Entidad federativa	Total	General	Especializada				De urgencias	Odontológica
			Total	Ginecoobstetricia	Pediatría	Otras a/		
2016 P/								
Estados Unidos Mexicanos c/	**322 471 224**	**218 694 280**	**49 894 745**	**6 341 883**	**4 322 644**	**39 230 218**	**37 120 406**	**16 761 793**
Aguascalientes	4 083 446	2 673 119	579 573	63 183	58 187	458 203	623 558	207 196
Baja California	8 265 985	5 069 298	1 409 603	162 655	125 296	1 121 652	1 327 472	459 612
Baja California Sur	2 509 703	1 579 123	431 336	57 618	34 307	339 411	373 929	125 315
Campeche	2 825 102	1 952 472	404 089	58 739	42 690	302 660	329 883	138 658
Coahuila de Zaragoza	8 048 437	5 140 469	1 225 713	164 773	136 736	924 204	1 325 978	356 277
Colima	2 172 972	1 293 519	348 036	38 530	22 301	287 205	430 261	101 156
Chiapas	12 861 899	10 050 382	1 366 829	140 555	132 278	1 093 996	975 966	468 722
Chihuahua	9 760 524	6 523 683	1 536 935	218 943	132 592	1 185 400	1 279 476	420 430
Ciudad de México	30 868 656	16 919 268	8 928 628	743 723	467 055	7 717 850	3 477 979	1 542 781
Durango	5 856 055	4 083 975	741 648	113 698	83 697	544 253	815 005	215 427
Guanajuato	13 919 961	9 046 925	2 204 186	270 562	253 553	1 680 071	1 923 410	745 440
Guerrero	11 135 636	8 691 000	1 071 101	172 744	91 245	807 112	712 074	661 461
Hidalgo	8 441 323	6 409 468	893 241	151 859	63 686	677 696	646 821	491 793
Jalisco	18 979 591	11 355 210	3 605 997	446 252	226 488	2 933 257	3 068 560	949 824
México	42 348 173	31 964 436	4 955 175	792 868	523 492	3 638 815	3 425 576	2 002 986
Michoacán de Ocampo	10 903 528	7 555 183	1 434 705	232 206	121 445	1 081 054	1 183 076	730 564
Morelos	5 289 136	3 462 779	815 776	100 618	59 088	656 070	721 641	288 940
Nayarit	3 398 212	2 308 284	443 485	60 213	33 560	349 712	476 084	170 359
Nuevo León	12 741 982	8 105 714	2 270 696	318 394	216 387	1 735 915	1 823 908	541 664
Oaxaca	8 804 508	6 662 901	936 607	142 033	100 013	694 561	712 341	492 659
Puebla	15 428 086	10 704 356	2 142 510	278 750	198 790	1 664 970	1 414 172	1 167 048
Querétaro	4 914 558	3 367 271	687 785	77 530	58 446	551 809	535 541	323 961
Quintana Roo	3 469 374	2 309 204	512 131	90 787	35 568	385 776	441 214	206 825
San Luis Potosí	7 917 606	5 322 102	1 175 556	151 557	103 821	920 178	903 124	516 824
Sinaloa	9 512 807	6 370 372	1 418 843	165 547	187 407	1 065 889	1 245 945	477 647
Sonora	7 121 299	4 417 074	1 251 689	176 655	122 730	952 304	1 154 513	298 023
Tabasco	6 657 646	4 475 632	992 196	112 003	128 221	751 972	829 289	360 529
Tamaulipas	10 219 074	7 033 025	1 651 028	216 542	176 263	1 258 223	997 935	537 086
Tlaxcala	3 710 548	2 594 295	431 484	52 704	41 786	336 994	372 137	312 632
Veracruz de Ignacio de la Llave	18 028 354	12 207 539	2 588 681	342 049	243 991	2 002 641	2 303 375	928 759
Yucatán	7 609 116	5 773 316	949 352	161 219	51 390	736 743	596 427	290 021
Zacatecas	4 635 232	3 272 886	490 131	66 374	50 135	373 622	641 041	231 174

Nota: La Dirección General de Información en Salud de la SSA con fundamento en el Artículo 11 que establece las medidas para el uso eficiente, transparente y eficaz de los recursos públicos, y las acciones de disciplina presupuestaria en el ejercicio del gasto público, así como para la modernización de la Administración Pública Federal, publicado en el Diario Oficial de la Federación el 10 de diciembre 2012, determinó suspender la publicación de los *Boletines de Información Estadística* para presentar dicha información en formato de cubos dinámicos a partir del ejercicio estadístico 2014.

a/ Incluye consultas externas de cirugía, medicina interna, otras especialidades y no especificado.

b/ El total incluye el rubro No especificado.

c/ El total incluye 32 695 consultas externas de urgencias, no específicadas por entidad federativa.

Fuente: Para 2000: SSA. *Boletín de Información Estadística. Recursos y Servicios, 2000.*

Para 2015 y 2016: SSA. *Boletín de Información Estadística. Recursos Físicos, Materiales y Humanos.* En: http://www.dgis.salud.gob.mx (23 de julio de 2019).

Consultas de planificación familiar otorgadas en instituciones públicas de salud por entidad federativa según institución 2000, 2015 y 2016

Cuadro 5.8

Entidad federativa	Total	SSA	IMSS-Oportunidades	IMSS	ISSSTE	PEMEX	SEDENA	SEMAR	Estatal	Otros
2000										
Estados Unidos Mexicanos	**12 859 858**	**7 994 806**	**879 373**	**2 975 530**	**851 144**	**38 666**	**40 292**	**6 487**	**66 630**	**6 930**
Aguascalientes	144 208	95 295	0	35 623	12 774	0	516	0	0	0
Baja California	379 499	93 806	9 055	254 486	13 088	0	757	125	8 182	0
Baja California Sur	66 872	41 987	0	17 934	5 238	0	1 372	341	0	0
Campeche	124 593	77 777	13 942	21 869	9 628	975	42	360	0	0
Coahuila de Zaragoza	285 230	160 911	20 267	83 290	16 125	0	1 791	0	0	2 846
Colima	118 067	55 315	0	53 676	8 140	0	383	553	0	0
Chiapas	498 528	299 239	140 921	36 779	11 624	266	2 604	60	6 865	170
Chihuahua	357 137	163 353	27 167	141 374	23 731	428	1 084	0	0	0
Ciudad de México	737 234	264 946	410	206 088	255 332	4 961	3 298	403	1 796	0
Durango	230 225	132 862	34 916	46 845	15 173	0	429	0	0	0
Guanajuato	454 089	303 808	0	112 828	34 187	2 644	622	0	0	0
Guerrero	660 716	560 838	0	60 683	37 237	0	1 596	362	0	0
Hidalgo	344 362	221 549	54 001	43 053	24 293	1 109	357	0	0	0
Jalisco	619 293	458 080	0	137 894	21 233	218	1 814	54	0	0
México	1 930 179	1 541 750	0	316 634	52 642	70	933	0	18 150	0
Michoacán de Ocampo	537 308	320 458	75 928	120 568	19 808	0	26	520	0	0
Morelos	274 747	138 665	0	108 912	26 952	0	218	0	0	0
Nayarit	215 353	141 802	12 114	50 271	10 904	0	199	63	0	0
Nuevo León	351 123	210 288	0	113 718	22 918	1 321	176	0	2 702	0
Oaxaca	433 011	283 861	98 565	32 715	11 886	2 050	3 627	307	0	0
Puebla	749 478	500 975	102 334	96 419	30 680	691	894	0	13 661	3 824
Querétaro	162 679	80 523	0	77 209	4 872	0	75	0	0	0
Quintana Roo	132 721	88 251	0	33 129	7 437	0	3 667	237	0	0
San Luis Potosí	283 536	152 132	50 618	63 088	16 698	688	312	0	0	0
Sinaloa	301 669	129 835	27 117	115 295	28 782	90	404	146	0	0
Sonora	267 172	130 673	0	110 080	20 013	0	4 226	206	1 974	0
Tabasco	396 913	278 002	0	92 107	9 379	3 910	130	85	13 300	0
Tamaulipas	279 175	160 149	19 181	69 103	25 422	4 082	666	482	0	90
Tlaxcala	139 702	106 235	0	26 211	7 155	0	101	0	0	0
Veracruz de Ignacio de la Llave	950 416	548 800	139 569	202 264	35 475	15 163	7 127	2 018	0	0
Yucatán	205 017	105 536	28 881	60 653	9 118	0	664	165	0	0
Zacatecas	229 606	147 105	24 387	34 732	23 200	0	182	0	0	0
2015										
Estados Unidos Mexicanos	**10 258 098**	**6 970 540**	**986 304**	**1 141 738**	**936 887**	**23 622**	**79 252**	**19 141**	**97 916**	**2 698**
Aguascalientes	192 293	156 582	0	21 160	14 551	0	0	0	0	0
Baja California	143 547	50 825	5565	65 756	15 081	0	218	46	6 056	0
Baja California Sur	40 284	28 733	797	6 973	3 494	0	200	87	0	0
Campeche	81 389	52 954	12 161	5 840	8 806	794	0	834	0	0
Coahuila de Zaragoza	212 277	109 921	15 050	68 724	17 492	0	113	0	0	977
Colima	44 193	29 741	0	10 205	3 991	0	130	126	0	0
Chiapas	538 165	327 751	176 671	10 517	22 639	264	241	82	0	0
Chihuahua	341 046	233 433	29 299	59 921	17 889	74	430	0	0	0
Ciudad de México	483 773	82 450	1 684	104 964	220 096	2 061	69 153	1 703	1 662	0
Durango	225 960	130 761	47 717	32 171	14 811	0	500	0	0	0
Guanajuato	424 976	320 812	6 338	56 373	38 524	1 487	1 442	0	0	0
Guerrero	770 090	689 268	5 783	16 451	55 615	0	1 313	1 660	0	0
Hidalgo	241 438	150 147	38 587	16 812	35 249	643	0	0	0	0
Jalisco	382 225	255 281	1 299	79 373	45 950	172	139	11	0	0
México	2 024 207	1 817 097	3 004	96 366	29 757	741	2 485	0	74 757	0
Michoacán de Ocampo	346 214	199 008	73 985	37 298	24 482	0	230	11 211	0	0
Morelos	137 928	103 821	808	9 997	23 182	0	120	0	0	0
Nayarit	134 463	95 165	15 624	17 826	5 814	0	0	34	0	0
Nuevo León	213 618	124 717	255	69 441	15 928	1 378	178	0	0	1 721
Oaxaca	387 182	244 212	112 663	10 633	18 154	575	814	131	0	0
Puebla	599 336	392 236	102 210	22 686	67 986	240	58	0	13 920	0
Querétaro	140 021	96 863	365	33 135	9 658	0	0	0	0	0
Quintana Roo	123 148	66 245	0	25 897	30 799	0	190	17	0	0
San Luis Potosí	292 963	174 920	47 043	33 255	37 144	502	99	0	0	0
Sinaloa	249 163	129 701	36 980	47 335	33 969	53	50	1 075	0	0
Sonora	175 807	127 294	483	28 675	18 327	0	200	828	0	0
Tabasco	190 954	159 935	0	14 049	12 795	2 280	100	274	1 521	0
Tamaulipas	251 432	157 134	14 871	51 149	23 282	4 656	41	299	0	0
Tlaxcala	106 099	91 758	319	4 869	9 153	0	0	0	0	0
Veracruz de Ignacio de la Llave	398 473	132 099	164 015	53 879	39 445	7 702	611	722	0	0
Yucatán	176 831	116 034	36 869	17 745	6 092	0	90	1	0	0
Zacatecas	188 603	123 642	35 859	12 263	16 732	0	107	0	0	0

(Continúa)

Consultas de planificación familiar otorgadas en instituciones públicas de salud por entidad federativa según institución 2000, 2015 y 2016

Cuadro 5.8

Entidad federativa	Total	SSA	IMSS-Oportunidades	IMSS	ISSSTE	PEMEX	SEDENA	SEMAR	Estatal	Otros
2016 P/										
Estados Unidos Mexicanos	**10 563 863**	**6 916 873**	**1 233 531**	**1 239 642**	**883 899**	**9 870**	**190 512**	**3 631**	**84 093**	**1 812**
Aguascalientes	173 981	145 715	0	19 672	8 594	0	0	0	0	0
Baja California	162 608	53 343	13 655	70 773	13 609	0	264	25	10 939	0
Baja California Sur	41 898	29 603	1067	6 706	4 305	0	208	9	0	0
Campeche	90 635	54 040	17 223	5 853	13 288	231	0	0	0	0
Coahuila de Zaragoza	202 224	102 293	15 433	69 531	14 548	149	270	0	0	0
Colima	40 207	28 618	0	8 369	3 178	42	0	0	0	0
Chiapas	541 494	287 068	216 044	8 585	28 105	1 445	201	46	0	0
Chihuahua	379 373	271 030	32 738	55 433	19 790	0	382	0	0	0
Ciudad de México	428 598	79 639	5 915	101 839	228 380	0	10 637	352	1 836	0
Durango	232 237	127 859	53 738	37 662	12 071	0	907	0	0	0
Guanajuato	404 723	296 004	19 149	59 945	27 569	807	1 249	0	0	0
Guerrero	820 906	732 285	8 076	33 169	45 018	0	1 839	519	0	0
Hidalgo	254 499	157 988	47 672	15 973	31 132	414	1 320	0	0	0
Jalisco	344 273	222 933	1 617	75 902	43 403	102	316	0	0	0
México	2 017 694	1 806 899	6 707	105 250	33 197	52	3 569	0	62 020	0
Michoacán de Ocampo	318 089	183 137	78 805	34 866	20 772	0	334	175	0	0
Morelos	134 540	102 302	1 113	8 796	17 919	0	4 410	0	0	0
Nayarit	205 583	92 866	16 738	17 524	5 492	0	72 854	7	0	102
Nuevo León	197 939	116 547	720	64 616	13 657	515	61	0	1 230	593
Oaxaca	424 681	238 100	158 111	10 433	17 461	350	123	103	0	0
Puebla	578 202	379 844	116 662	23 680	49 243	309	396	0	8 068	0
Querétaro	235 059	100 808	6 775	34 004	8 115	0	85 357	0	0	0
Quintana Roo	123 114	64 668	0	27 833	29 075	0	1 533	5	0	0
San Luis Potosí	290 663	158 505	59 067	34 681	35 940	101	1 252	0	0	1 117
Sinaloa	299 578	119 265	64 742	83 660	30 582	49	310	970	0	0
Sonora	192 375	127 626	449	46 125	16 797	0	900	478	0	0
Tabasco	197 200	153 343	0	25 805	15 231	1 504	1 119	198	0	0
Tamaulipas	264 176	153 350	25 570	54 382	29 326	1 426	10	112	0	0
Tlaxcala	100 195	84 392	265	7 931	7 522	0	85	0	0	0
Veracruz de Ignacio de la Llave	499 753	215 682	182 259	58 460	40 121	2 374	244	613	0	0
Yucatán	178 971	113 285	43 376	16 804	5 373	0	114	19	0	0
Zacatecas	188 395	117 836	39 845	15 380	15 086	0	248	0	0	0

Nota: La Dirección General de Información en Salud de la SSA con fundamento en el Artículo 11 que establece las medidas para el uso eficiente, transparente y eficaz de los recursos públicos, y las acciones de disciplina presupuestaria en el ejercicio del gasto público, así como para la modernización de la Administración Pública Federal, publicado en el Diario Oficial de la Federación el 10 de diciembre 2012, determinó suspender la publicación de los *Boletines de Información Estadística* para presentar dicha información en formato de cubos dinámicos a partir del ejercicio estadístico 2014. Se presenta información únicamente de las instituciones que reportaron cifras.

Fuente: Para 2000: SSA. *Boletín de Información Estadística. Recursos y Servicios, 2000.*

Para 2015 y 2016: SSA. *Boletín de Información Estadística. Recursos Físicos, Materiales y Humanos.* En: http://www.dgis.salud.gob.mx (23 de julio de 2019).

Nuevas aceptantes y usuarios activos de métodos anticonceptivos e intervenciones quirúrgicas en instituciones públicas de salud por entidad federativa 2000, 2015 y 2016

Cuadro 5.9

Entidad federativa	Nuevas aceptantes					Usuarios activos					Intervenciones quirúrgicas a/		
	Total	Hormonal	DIU	Quirúrgico	Otros	Total	Hormonal	DIU	Quirúrgico	Otros	Total	Hombres	Mujeres
2000													
Estados Unidos Mexicanos	**2 552 987**	**963 257**	**1 020 993**	**324 188**	**244 549**	**9 692 561**	**1 633 874**	**2 999 902**	**4 576 858**	**481 927**	**367 581**	**33 399**	**334 182**
Aguascalientes	26 867	11 047	9 177	3 263	3 380	86 216	16 204	30 289	34 388	5 335	3 967	500	3 467
Baja California	99 743	59 449	22 827	11 597	5 870	240 896	57 009	66 529	110 728	6 630	12 246	1 100	11 146
Baja California Sur	14 532	6 099	5 140	1 867	1 426	55 322	7 943	13 237	31 886	2 256	2 627	185	2 442
Campeche	19 432	9 030	5 968	3 473	961	76 108	16 461	13 234	44 875	1 538	4 566	258	4 308
Coahuila de Zaragoza	72 039	26 001	30 460	10 474	5 104	269 420	40 224	81 153	140 521	7 522	10 901	861	10 040
Colima	21 975	8 989	8 074	2 800	2 112	70 588	10 269	16 524	41 393	2 402	2 695	104	2 591
Chiapas	114 490	50 160	41 051	12 786	10 493	392 044	76 704	109 375	190 982	14 983	16 221	418	15 803
Chihuahua	89 799	32 426	41 324	10 929	5 120	317 401	38 592	128 895	143 867	6 047	11 808	1 704	10 104
Ciudad de México	252 196	64 524	122 909	36 989	27 774	1 006 169	102 533	348 587	539 609	15 440	43 125	7 362	35 763
Durango	52 634	25 142	17 432	5 205	4 855	174 343	38 173	57 738	71 052	7 380	6 073	386	5 687
Guanajuato	102 366	42 283	33 289	10 910	15 884	330 219	73 660	99 327	135 992	21 240	13 037	1 168	11 869
Guerrero	68 253	32 108	19 862	6 437	9 846	290 643	78 019	59 786	134 548	18 290	9 141	314	8 827
Hidalgo	68 779	23 123	32 001	7 496	6 159	254 497	35 595	85 783	122 188	10 931	8 816	568	8 248
Jalisco	114 589	37 628	41 478	17 090	18 393	481 185	72 147	120 197	248 758	40 083	17 767	1 715	16 052
México	228 593	74 485	103 162	24 011	26 935	1 195 635	229 921	398 805	445 138	121 771	28 949	4 216	24 733
Michoacán de Ocampo	113 298	46 089	44 355	8 750	14 104	365 910	70 873	133 610	144 817	16 610	11 196	806	10 390
Morelos	30 706	11 241	10 382	4 780	4 303	136 451	23 038	33 105	73 953	6 355	5 786	345	5 441
Nayarit	34 256	16 302	10 759	3 907	3 288	119 121	28 454	32 570	52 934	5 163	4 034	147	3 887
Nuevo León	109 425	28 506	60 463	14 159	6 297	381 584	39 498	144 680	187 953	9 453	14 322	1 340	12 982
Oaxaca	88 343	36 208	35 296	11 341	5 498	317 824	52 628	100 765	155 509	8 922	12 683	650	12 033
Puebla	125 260	45 008	53 260	17 122	9 870	460 678	81 550	159 837	196 063	23 228	17 331	1 694	15 637
Querétaro	40 335	14 325	17 965	4 915	3 130	137 816	18 880	49 482	63 567	5 887	6 143	655	5 488
Quintana Roo	26 278	10 705	7 946	5 040	2 587	81 645	16 237	20 921	40 563	3 924	5 667	800	4 867
San Luis Potosí	67 332	26 494	30 247	6 435	4 156	208 554	42 638	82 344	77 911	5 661	7 371	474	6 897
Sinaloa	75 440	26 890	34 390	11 151	3 009	304 223	46 632	94 194	160 428	2 969	11 145	375	10 770
Sonora	58 520	21 530	24 249	7 557	5 184	251 538	31 559	63 640	105 848	50 491	9 915	916	8 999
Tabasco	41 277	22 904	9 023	5 978	3 372	210 653	53 271	27 836	122 003	7 543	8 119	350	7 769
Tamaulipas	78 995	34 388	30 032	9 784	4 791	265 107	47 851	70 901	140 384	5 971	12 405	822	11 583
Tlaxcala	21 054	7 051	8 967	2 272	2 764	93 753	13 828	30 061	41 180	8 684	3 866	225	3 641
Veracruz de Ignacio de la Llave	203 144	73 491	74 945	32 640	22 068	809 879	116 434	227 690	437 750	28 005	32 975	1 982	30 993
Yucatán	45 165	23 076	11 772	8 456	1 861	154 116	33 310	36 313	81 032	3 461	8 325	728	7 597
Zacatecas	47 872	16 555	22 788	4 574	3 955	153 023	23 739	62 494	59 038	7 752	4 359	231	4 128
2015													
Estados Unidos Mexicanos	**2 256 899**	**962 826**	**601 127**	**266 956**	**425 990**	**12 129 233**	**2 501 634**	**2 846 263**	**5 753 265**	**1 028 071**	**223 883**	**37 972**	**185 911**
Aguascalientes	31 901	14 043	8 868	3 911	5 079	138 194	33 755	33 650	58 592	12 197	2 825	866	1 959
Baja California	84 110	48 712	17 480	9 438	8 480	386 933	93 864	85 167	194 758	13 144	9 098	1 528	7 570
Baja California Sur	9 674	2 985	3 920	2 084	685	81 080	10 171	16 123	52 023	2 763	1 971	284	1 687
Campeche	11 652	5 333	3 007	1 756	1 556	86 279	20 078	12 183	50 094	3 924	1 653	201	1 452
Coahuila de Zaragoza	79 789	33 108	24 745	9 099	12 837	368 383	55 645	107 122	189 114	16 502	8 273	1 176	7 097
Colima	10 940	4 995	3 145	1 609	1 191	70 429	11 526	14 207	42 510	2 186	1 426	182	1 244
Chiapas	112 239	67 041	22 868	11 225	11 105	403 650	112 099	55 263	217 545	18 743	8 593	313	8 280
Chihuahua	69 580	36 557	16 344	11 543	5 136	334 866	65 092	87 573	173 093	9 108	9 507	1 709	7 798
Ciudad de México	183 866	60 866	41 653	18 725	62 622	1 031 232	140 829	198 817	548 791	142 795	17 772	3 370	14 402
Durango	51 629	27 439	12 504	5 857	5 829	207 732	50 473	60 965	88 615	7 679	4 271	831	3 440
Guanajuato	84 873	35 231	24 076	11 441	14 125	806 531	212 226	185 611	285 278	123 416	9 283	2 875	6 408
Guerrero	88 961	44 308	12 072	6 971	25 610	471 810	161 074	57 326	203 129	50 281	4 275	431	3 844
Hidalgo	67 468	22 723	19 351	7 347	18 047	338 406	48 254	75 652	179 144	35 356	5 083	577	4 506
Jalisco	114 543	50 445	30 400	21 517	12 181	610 377	123 456	116 944	334 793	35 184	17 426	3 556	13 870
México	248 836	83 414	64 932	28 224	72 266	1 327 222	298 705	301 893	508 794	217 830	23 629	3 933	19 696
Michoacán de Ocampo	93 074	46 739	28 033	9 510	8 792	443 802	82 648	127 219	213 454	20 481	8 061	1 152	6 909
Morelos	28 325	12 026	5 561	3 508	7 230	186 530	37 899	30 424	98 827	19 380	3 175	498	2 677
Nayarit	21 748	10 672	6 832	3 049	1 195	133 318	35 857	32 353	60 924	4 184	2 584	290	2 294
Nuevo León	65 804	22 786	27 443	10 164	5 411	499 093	72 241	162 700	238 435	25 717	11 042	3 264	7 778
Oaxaca	65 890	33 132	18 322	8 371	6 065	343 145	66 117	91 084	169 684	16 260	7 536	608	6 928
Puebla	116 448	44 630	35 718	9 490	26 610	690 309	120 583	222 453	293 436	53 837	9 055	1 394	7 661
Querétaro	43 061	20 485	10 062	4 251	8 263	200 746	40 912	61 957	85 821	12 056	3 729	1 050	2 679
Quintana Roo	50 237	10 771	9 349	6 526	23 591	205 535	30 055	44 459	106 659	24 362	4 846	724	4 122
San Luis Potosí	76 265	33 840	18 950	5 314	18 161	312 268	74 984	97 544	118 859	20 881	5 182	764	4 418
Sinaloa	71 469	31 745	19 661	8 312	11 751	349 998	73 407	78 133	179 152	19 306	5 740	814	4 926
Sonora	49 258	17 251	14 664	7 439	9 904	255 608	45 612	74 419	120 177	15 400	5 866	775	5 091
Tabasco	32 098	15 253	4 509	3 541	8 795	255 249	82 193	23 964	133 944	15 148	3 431	643	2 788
Tamaulipas	80 015	37 750	20 818	8 422	13 025	372 157	83 095	91 297	162 054	35 711	6 055	1 192	4 863
Tlaxcala	19 045	6 727	6 435	3 669	2 214	129 831	24 408	32 790	64 635	7 998	1 502	149	1 353
Veracruz de Ignacio de la Llave	126 677	52 131	46 019	14 585	13 942	691 043	112 520	165 290	383 868	29 365	13 220	1 763	11 457
Yucatán	31 428	14 256	8 621	7 122	1 429	217 204	43 511	40 455	126 320	6 918	5 174	691	4 483
Zacatecas	35 996	15 432	14 765	2 936	2 863	180 273	38 345	61 226	70 743	9 959	2 600	369	2 231

(Continúa)

Nuevas aceptantes y usuarios activos de métodos anticonceptivos e intervenciones quirúrgicas en instituciones públicas de salud por entidad federativa 2000, 2015 y 2016

Cuadro 5.9

Entidad federativa	Nuevas aceptantes					Usuarios activos					Intervenciones quirúrgicas a/		
	Total	Hormonal	DIU	Quirúrgico	Otros	Total	Hormonal	DIU	Quirúrgico	Otros	Total	Hombres	Mujeres
2016 P/													
Estados Unidos Mexicanos	**2 152 426**	**919 994**	**567 509**	**261 787**	**403 136**	**10 692 759**	**2 227 475**	**2 665 088**	**5 127 602**	**672 594**	**416 780**	**39 454**	**377 326**
Aguascalientes	27 164	12 244	7 671	3 508	3 741	125 668	28 503	31 533	51 924	13 708	5 473	926	4 547
Baja California	82 375	47 449	17 964	9 382	7 580	373 770	87 180	84 512	191 116	10 962	13 252	1 585	11 667
Baja California Sur	10 006	3 257	3 859	2 089	801	73 089	9 195	15 824	46 462	1 608	3 194	289	2 905
Campeche	11 894	6 901	2 717	1 613	663	72 030	13 004	11 935	45 708	1 383	3 823	363	3 460
Coahuila de Zaragoza	65 273	26 355	22 805	8 992	7 121	309 236	41 643	98 120	166 090	3 383	10 614	1 048	9 566
Colima	10 848	5 291	2 415	1 829	1 313	62 165	10 674	14 074	36 578	839	3 314	215	3 099
Chiapas	101 227	57 955	21 081	11 674	10 517	345 922	97 137	48 866	190 975	8 944	17 700	427	17 273
Chihuahua	69 506	36 676	15 243	12 269	5 318	310 017	58 710	86 333	159 875	5 099	14 058	2 008	12 050
Ciudad de México	165 166	59 343	38 061	16 320	51 442	643 090	82 165	157 198	380 679	23 048	28 856	2 850	26 006
Durango	43 661	25 808	10 241	5 026	2 586	179 063	48 601	56 681	67 996	5 785	6 293	762	5 531
Guanajuato	78 832	32 995	23 234	10 865	11 738	684 952	189 833	172 180	247 663	75 276	20 343	2 661	17 682
Guerrero	78 507	37 734	12 371	7 524	20 878	424 995	148 237	54 347	190 651	31 760	12 880	588	12 292
Hidalgo	72 159	25 172	19 408	8 044	19 535	343 966	44 273	65 260	148 202	86 231	11 218	714	10 504
Jalisco	104 778	42 698	27 568	20 084	14 428	557 974	115 414	112 242	304 727	25 591	26 799	2 413	24 386
México	220 643	75 900	64 137	27 965	52 641	1 325 116	310 291	306 872	502 914	205 039	51 592	6 455	45 137
Michoacán de Ocampo	89 080	43 661	26 554	10 095	8 770	389 297	71 167	117 861	183 649	16 620	16 231	1 331	14 900
Morelos	33 558	12 463	5 188	3 399	12 508	152 165	33 783	25 606	82 604	10 172	7 696	641	7 055
Nayarit	19 537	9 815	5 649	2 711	1 362	123 752	33 391	34 070	54 387	1 904	3 748	324	3 424
Nuevo León	60 499	19 884	25 028	9 232	6 355	458 242	63 844	155 789	216 345	22 264	13 289	2 174	11 115
Oaxaca	62 595	32 292	16 590	7 887	5 826	293 485	52 950	88 674	144 692	7 169	13 839	312	13 527
Puebla	103 162	41 898	33 437	10 247	17 580	571 857	110 015	172 862	263 952	25 028	22 024	1 548	20 476
Querétaro	39 494	19 470	9 408	3 748	6 868	193 752	39 736	60 007	86 829	7 180	8 074	1 169	6 905
Quintana Roo	82 237	15 854	8 559	6 570	51 254	177 569	29 125	43 033	102 928	2 483	7 766	656	7 110
San Luis Potosí	72 721	33 543	16 879	5 257	17 042	280 042	72 638	92 294	107 040	8 070	8 586	784	7 802
Sinaloa	70 984	31 238	21 815	7 806	10 125	289 968	61 177	72 062	148 423	8 306	9 344	822	8 522
Sonora	46 468	19 492	14 232	6 931	5 813	236 910	37 947	77 774	110 893	10 296	9 451	755	8 696
Tabasco	26 533	14 670	4 115	3 493	4 255	200 949	61 830	20 585	109 964	8 570	10 311	612	9 699
Tamaulipas	73 044	32 978	18 054	8 255	13 757	311 387	67 726	88 432	137 059	18 170	10 874	1 149	9 725
Tlaxcala	19 814	6 896	6 189	2 944	3 785	118 783	22 239	30 174	60 645	5 725	5 432	237	5 195
Veracruz de Ignacio de la Llave	141 765	57 676	46 341	16 318	21 430	720 333	119 259	177 459	412 616	10 999	27 086	2 681	24 405
Yucatán	31 218	13 863	6 945	6 846	3 564	180 034	32 173	34 574	109 787	3 500	7 796	552	7 244
Zacatecas	37 678	18 523	13 751	2 864	2 540	163 181	33 615	57 855	64 229	7 482	5 824	403	5 421

Nota: La Dirección General de Información en Salud de la SSA con fundamento en el Artículo 11 que establece las medidas para el uso eficiente, transparente y eficaz de los recursos públicos, y las acciones de disciplina presupuestaria en el ejercicio del gasto público, así como para la modernización de la Administración Pública Federal, publicado en el Diario Oficial de la Federación el 10 de diciembre 2012, determinó suspender la publicación de los *Boletines de Información Estadística* para presentar dicha información en formato de cubos dinámicos a partir del ejercicio estadístico 2014.

a/ Intervenciones quirúrgicas de planificación familiar.

Fuente: Para 2000: SSA. *Boletín de Información Estadística. Recursos y Servicios, 2000.*

Para 2015 y 2016: SSA. *Boletín de Información Estadística. Recursos Físicos, Materiales y Humanos.* En: http://www.dgis.salud.gob.mx (23 de julio de 2019).

Inmunizaciones aplicadas en instituciones públicas de salud por entidad federativa según biológico
2000, 2014 y 2015

Cuadro 5.10

Entidad federativa	Total	Antipolio-mielítica (SABIN)	Pentava-lente a/	Tuberculo-sis, Bacilo de Calmet y Guerin (BCG)	Toxoide tetánico diftérico b/	Triple viral/ SRP/AS c/	Antirrábica humana	Antiti-foídica	Otros bio-lógicos
2000									
Estados Unidos Mexicanos	**90 554 941**	**34 838 516**	**12 376 961**	**3 160 182**	**21 315 856**	**10 113 799**	**291 471**	**519 503**	**8 025 323**
Aguascalientes	772 109	316 427	114 421	27 086	100 626	101 277	1 260	69	110 943
Baja California	1 953 102	831 098	306 134	72 796	367 440	172 669	440	1 817	200 708
Baja California Sur	366 192	145 520	58 271	12 204	71 301	57 006	383	945	20 562
Campeche	718 865	233 613	94 946	21 185	181 032	77 838	1 448	7 436	101 367
Coahuila de Zaragoza	2 212 374	835 076	272 890	69 384	512 545	259 657	5 124	31 427	226 271
Colima	507 228	153 202	70 779	13 836	134 205	46 946	450	2 098	85 712
Chiapas	3 758 454	1 363 048	519 095	166 386	1 115 734	429 044	2 429	11 788	150 930
Chihuahua	2 733 021	1 023 585	361 175	95 448	527 436	299 985	8 004	64 723	352 665
Ciudad de México	4 873 238	2 252 641	651 897	174 645	970 655	540 776	28 152	11 439	243 033
Durango	3 217 292	748 826	452 487	128 602	832 365	271 997	21 901	7 887	753 227
Guanajuato	4 410 588	1 686 903	695 678	158 872	962 153	448 397	5 636	36 373	416 576
Guerrero	3 041 498	1 159 748	408 248	93 461	841 586	387 140	2 254	34 483	114 578
Hidalgo	1 838 043	714 545	277 852	69 530	516 730	155 620	8 188	4 027	91 551
Jalisco	5 443 490	2 007 870	842 803	179 971	1 042 406	716 568	13 777	60 139	579 956
México	10 670 965	4 468 838	1 569 053	379 291	2 292 525	1 080 988	59 971	18 394	801 905
Michoacán de Ocampo	3 532 699	1 332 483	517 834	142 064	890 829	409 954	4 720	7 510	227 305
Morelos	1 271 750	480 862	173 521	42 491	281 272	139 876	3 972	4 728	145 028
Nayarit	830 861	279 850	114 249	25 100	238 585	80 959	1 768	678	89 672
Nuevo León	3 444 001	1 165 817	406 932	99 251	745 642	352 451	4 826	14 649	654 433
Oaxaca	3 193 601	1 107 760	416 411	119 570	876 794	443 947	2 207	10 865	216 047
Puebla	4 424 563	1 822 395	641 124	162 873	984 998	555 849	21 918	14 610	220 796
Querétaro	1 184 498	463 656	178 593	40 973	228 924	152 546	3 041	2 142	114 623
Quintana Roo	962 116	395 351	121 544	24 591	195 063	130 087	1 109	568	93 803
San Luis Potosí	2 080 023	782 773	276 425	77 384	444 346	245 600	5 191	1 569	246 735
Sinaloa	2 657 987	808 397	319 259	81 325	713 377	403 761	3 903	10 700	317 265
Sonora	1 895 347	714 253	264 446	60 978	377 261	304 986	3 017	3 356	167 050
Tabasco	1 648 848	640 492	265 746	52 323	435 525	179 230	1 040	2 315	72 177
Tamaulipas	2 547 344	808 041	332 880	88 662	622 043	271 919	2 223	8 024	413 552
Tlaxcala	893 548	337 803	120 378	26 754	180 104	132 064	3 628	10 790	82 027
Veracruz de Ignacio de la Llave	5 997 008	2 151 936	768 356	210 101	1 764 750	533 049	8 736	80 922	479 158
Yucatán	1 335 600	496 648	185 200	46 254	304 787	137 966	5 728	7 152	151 865
Zacatecas	1 167 481	430 596	170 247	43 193	313 703	119 204	487	6 248	83 803
2014									
Estados Unidos Mexicanos d/ e/	**73 163 197**	**7 522 187**	**9 029 890**	**2 517 487**	**17 025 715**	**6 137 145**	**155 020**	**8 961**	**30 708 207**
Aguascalientes	827 288	120 957	92 797	32 833	184 148	62 580	1 119	4	332 850
Baja California	1 838 663	296 221	217 211	76 067	407 422	137 571	3 401	291	700 479
Baja California Sur	484 521	57 996	45 521	20 909	147 675	37 810	262	56	174 292
Campeche	680 964	64 374	64 980	17 649	183 239	82 896	896	83	266 847
Coahuila de Zaragoza	1 880 935	355 556	183 015	70 286	444 111	108 375	4 862	446	714 284
Colima	409 695	53 470	48 360	16 305	93 533	26 483	519	140	170 885
Chiapas	3 699 047	435 675	446 124	127 807	648 235	321 731	3 329	489	1 715 657
Chihuahua	2 142 404	322 105	267 663	84 112	411 899	174 660	3 279	464	878 222
Ciudad de México	5 593 504	342 444	554 205	161 339	1 615 921	424 765	22 231	536	2 472 063
Durango	1 160 145	168 314	127 756	38 263	219 576	90 510	4 866	105	510 755
Guanajuato	3 253 150	380 067	562 876	118 005	541 419	288 140	3 903	464	1 362 130
Guerrero	2 564 275	85 334	345 041	82 323	848 401	228 250	3 337	1 122	970 467
Hidalgo	1 697 355	136 940	221 489	55 524	323 593	122 548	5 204	478	831 579
Jalisco	4 053 768	617 794	529 054	170 316	791 010	300 637	6 824	680	1 637 453
México	10 250 060	704 675	1 269 201	316 739	2 957 277	1 278 953	24 699	344	3 698 172
Michoacán de Ocampo	3 167 390	340 657	423 250	98 319	642 561	304 515	4 822	118	1 353 148
Morelos	1 049 995	96 670	134 431	42 183	281 595	92 547	1 625	207	403 898
Nayarit	789 399	89 492	93 297	21 813	127 966	59 008	1 550	179	396 094
Nuevo León	2 504 487	19 907	314 862	108 305	732 086	184 006	4 031	15	1 141 275
Oaxaca	2 632 555	282 264	311 269	83 478	450 438	229 661	7 530	296	1 267 619
Puebla	3 999 907	330 085	504 133	136 048	915 991	339 270	10 299	360	1 763 721
Querétaro	960 741	141 459	148 678	37 828	181 288	76 188	1 395	39	376 279
Quintana Roo	836 263	120 097	101 860	30 518	224 361	72 711	1 335	144	285 237
San Luis Potosí	1 936 536	223 213	229 466	68 266	357 428	140 624	5 217	139	912 183
Sinaloa	1 558 758	218 297	202 194	57 323	318 349	103 485	2 200	213	656 697
Sonora	1 719 303	252 241	199 660	64 790	408 719	130 097	2 228	289	661 279
Tabasco	1 661 519	82 598	245 106	57 518	432 782	118 847	897	354	723 417
Tamaulipas	1 921 237	317 830	213 752	71 909	348 665	129 200	5 200	189	834 492
Tlaxcala	723 552	60 426	110 028	26 889	119 576	55 072	1 234	58	350 269
Veracruz de Ignacio de la Llave	4 742 822	464 978	551 320	151 326	1 207 266	272 962	7 396	615	2 086 959
Yucatán	1 226 131	204 282	130 104	36 851	219 035	70 197	7 313	26	558 323
Zacatecas	1 128 815	135 769	141 187	35 646	240 150	72 846	2 017	18	501 182

(Continúa)

Inmunizaciones aplicadas en instituciones públicas de salud por entidad federativa según biológico
2000, 2014 y 2015

Cuadro 5.10

Entidad federativa	Total	Antipolio-mielítica (SABIN)	Pentava-lente a/	Tuberculo-sis, Bacilo de Calmet y Guerin (BCG)	Toxoide tetánico diftérico b/	Triple viral/ SRP/AS c/	Antirrábica humana	Antiti-foídica	Otros bio-lógicos
2015 P/									
Estados Unidos Mexicanos d/ e/	**83 933 014**	**18 245 443**	**7 794 754**	**2 351 071**	**12 652 582**	**4 668 292**	**138 473**	**1 109**	**38 042 020**
Aguascalientes	994 278	216 701	103 075	31 207	113 679	57 043	886	1	471 686
Baja California	2 273 842	503 879	208 340	67 710	362 131	114 468	2 909	109	1 014 296
Baja California Sur	526 362	107 090	47 001	19 984	97 113	29 580	356	0	225 238
Campeche	704 104	155 173	67 385	17 703	83 523	56 596	736	0	322 988
Coahuila de Zaragoza	2 356 642	465 649	183 934	71 138	383 749	111 727	4 037	37	1 136 371
Colima	519 725	106 666	49 055	13 617	73 254	22 132	562	20	254 419
Chiapas	3 667 244	787 923	334 093	147 671	499 129	250 616	2 744	116	1 644 952
Chihuahua	2 556 214	538 999	243 224	81 721	323 497	160 972	3 478	3	1 204 320
Ciudad de México	6 551 048	1 063 477	471 930	141 525	1 363 304	244 746	24 834	0	3 241 232
Durango	1 322 391	297 828	138 912	38 232	113 878	93 373	4 617	17	635 534
Guanajuato	3 844 304	974 067	415 424	117 568	355 183	239 419	4 101	61	1 738 481
Guerrero	2 592 385	565 693	270 933	75 449	435 833	197 172	1 841	96	1 045 368
Hidalgo	2 227 893	436 650	235 990	55 912	288 493	112 721	4 508	32	1 093 587
Jalisco	4 943 269	1 205 091	474 521	153 701	570 421	231 475	6 618	262	2 301 180
México	11 596 721	2 581 606	919 533	308 692	2 540 073	698 681	13 083	0	4 535 053
Michoacán de Ocampo	3 436 125	782 010	351 581	93 993	391 811	214 544	4 100	35	1 598 051
Morelos	1 225 735	258 078	135 421	36 507	158 300	115 474	1 480	16	520 459
Nayarit	799 943	172 140	97 846	20 424	88 287	41 881	1 657	5	377 703
Nuevo León	3 599 158	792 317	294 402	92 930	591 798	171 372	5 013	4	1 651 322
Oaxaca	2 661 735	594 357	294 693	82 782	259 570	132 688	6 685	9	1 290 951
Puebla	4 560 854	1 124 130	452 405	133 371	592 837	280 439	9 957	7	1 967 708
Querétaro	1 301 854	308 411	140 147	34 949	128 111	75 736	1 268	13	613 219
Quintana Roo	1 047 033	252 665	106 153	29 453	151 179	75 586	992	44	430 961
San Luis Potosí	2 184 314	463 716	233 150	58 778	261 360	111 490	5 377	3	1 050 440
Sinaloa	2 045 641	459 823	211 934	56 474	247 381	106 595	2 397	4	961 033
Sonora	2 069 129	473 694	198 525	55 140	295 703	113 746	2 917	54	929 350
Tabasco	1 890 808	406 717	198 232	52 293	363 196	122 072	766	37	747 495
Tamaulipas	2 401 715	541 749	223 140	64 492	289 206	122 483	4 826	30	1 155 789
Tlaxcala	908 183	220 779	109 848	26 423	107 635	57 415	778	0	385 305
Veracruz de Ignacio de la Llave	4 373 321	830 012	318 549	104 076	781 408	172 277	5 947	94	2 160 958
Yucatán	1 472 329	303 553	133 941	35 125	171 589	70 374	7 121	0	750 626
Zacatecas	1 239 445	254 800	131 437	32 031	169 951	63 399	1 882	0	585 945

Nota: La Dirección General de Información en Salud de la SSA con fundamento en el Artículo 11 que establece las medidas para el uso eficiente, transparente y eficaz de los recursos públicos, y las acciones de disciplina presupuestaria en el ejercicio del gasto público, así como para la modernización de la Administración Pública Federal, publicado en el Diario Oficial de la Federación el 10 de diciembre 2012, determinó suspender la publicación de los *Boletines de Información Estadística* para presentar dicha información en formato de cubos dinámicos a partir del ejercicio estadístico 2014. Cifras al 31 de diciembre de cada año. Comprende inmunizaciones aplicadas en programas permanentes y semanas nacionales de vacunación.

a/ A partir de 1999 se denomina pentavalente (difteria, tosferina, tétanos, hepatitis B e infecciones por H. influenzae B).

b/ A partir de 2003 incluye toxoide tetánico a mujeres embarazadas.

c/ A partir de 2003 a la antisarampionosa triple viral SRP/AS (sarampión, rubéola y parotiditis).

d/ Se presentan las cifras que reportó la fuente, aun cuando las sumas de los parciales no coinciden con el total.

e/ La información se refiere sólo a programas permanentes.

Fuente: Para 2000: SSA. *Boletín de Información Estadística. Recursos y Servicios, 2000.*

Para 2014: Salud. Dirección General de Información en Salud. *Salud en Números. Cubos Dinámicos.* En: www.gob.mx/salud (21 de agosto de 2019).

Para 2015: SSA. *Boletín de Información Estadística. Servicios Otorgados y Programas Sustantivos.* En: http://www.dgis.salud.gob.mx (23 de julio de 2019).

Indicadores seleccionados en instituciones públicas de salud por entidad federativa 2000, 2017 y 2018

Cuadro 5.11

Entidad federativa	Camas censables por cada 100 000 habitantes	Consultorios por cada 100 000 habitantes	Médicos en contacto directo con el paciente por cada 100 000 habitantes	Odontólogos por cada 100 000 habitantes	Enfermeras por cada 100 000 habitantes	Consultas externas generales por cada 1 000 habitantes	Ocupación hospitalaria (Por ciento)
2000							
Estados Unidos Mexicanos	**78.6**	**52.5**	**121.8**	**9.1**	**193.9**	**1 689.3**	**68.4**
Aguascalientes	83.9	59.2	146.4	10.5	231.0	1 684.2	78.0
Baja California	62.4	39.8	112.2	8.4	181.7	1 345.9	80.6
Baja California Sur	134.8	88.6	234.9	16.9	325.1	2 426.6	50.9
Campeche	95.3	94.0	167.2	10.3	223.4	2 185.8	56.6
Coahuila de Zaragoza	105.2	59.8	140.3	9.0	264.2	2 070.8	75.4
Colima	99.1	76.7	163.1	10.5	234.1	1 878.6	56.8
Chiapas	46.4	51.0	95.8	8.3	122.4	1 464.2	65.3
Chihuahua	76.9	47.2	100.4	6.3	178.9	1 682.3	72.4
Ciudad de México	193.1	92.9	273.6	20.9	493.5	1 870.2	66.9
Durango	84.1	63.8	141.0	8.1	215.7	2 174.5	77.2
Guanajuato	52.9	35.1	81.4	5.0	129.4	1 336.4	74.7
Guerrero	51.6	57.8	102.2	7.2	143.5	1 662.1	58.2
Hidalgo	55.6	56.3	104.4	7.5	161.8	1 979.2	92.8
Jalisco	95.7	50.2	127.3	7.5	198.8	1 523.3	53.8
México	53.0	33.1	72.3	7.2	109.6	1 440.3	61.9
Michoacán de Ocampo	49.0	42.7	91.7	8.7	124.7	1 647.6	73.2
Morelos	54.1	47.4	113.7	9.9	173.5	1 515.5	79.0
Nayarit	74.6	66.2	134.2	10.8	212.0	2 346.5	61.1
Nuevo León	95.4	58.1	127.0	9.0	237.9	1 865.7	82.1
Oaxaca	48.4	51.2	88.7	5.4	127.8	1 508.6	64.4
Puebla	65.6	42.5	92.2	8.3	134.5	1 337.3	59.3
Querétaro	54.0	45.8	111.1	8.2	176.5	1 684.2	78.4
Quintana Roo	59.5	56.2	126.6	9.4	184.2	1 717.8	69.6
San Luis Potosí	59.0	45.6	95.6	8.2	150.9	1 651.4	60.5
Sinaloa	74.3	47.9	111.2	7.2	192.6	2 133.4	78.8
Sonora	105.5	57.1	143.7	7.9	239.6	1 833.8	72.0
Tabasco	73.0	68.0	163.1	16.3	215.8	2 152.1	74.6
Tamaulipas	95.6	53.9	136.1	8.3	223.3	1 882.7	68.5
Tlaxcala	50.8	46.5	120.9	11.7	150.3	1 834.0	61.7
Veracruz de Ignacio de la Llave	60.5	52.8	105.8	7.1	149.6	1 711.7	70.8
Yucatán	89.3	49.2	136.3	8.4	215.8	2 588.8	83.7
Zacatecas	52.1	51.4	106.0	7.2	153.7	1 858.1	75.0
2017 P/							
Estados Unidos Mexicanos	**72.2**	**61.5**	**185.4**	**9.7**	**273.3**	**ND**	**ND**
Aguascalientes	64.1	61.7	220.5	12.0	306.2	ND	ND
Baja California	63.6	47.3	164.9	6.3	230.5	ND	ND
Baja California Sur	92.5	82.6	242.1	10.2	330.0	ND	ND
Campeche	81.1	84.3	209.7	11.6	305.4	ND	ND
Coahuila de Zaragoza	93.9	62.0	183.7	7.1	304.3	ND	ND
Colima	87.2	84.7	249.9	9.7	367.9	ND	ND
Chiapas	44.4	55.5	146.0	8.2	248.1	ND	ND
Chihuahua	79.2	54.3	161.8	7.1	301.2	ND	ND
Ciudad de México	170.8	99.1	395.6	17.3	613.8	ND	ND
Durango	85.3	69.6	200.3	9.4	270.0	ND	ND
Guanajuato	55.3	46.6	151.0	7.1	234.8	ND	ND
Guerrero	54.8	68.9	188.2	16.0	276.2	ND	ND
Hidalgo	47.3	66.6	157.7	10.7	235.3	ND	ND
Jalisco	80.1	52.5	186.0	7.7	256.7	ND	ND
México	50.2	44.7	126.5	8.0	199.7	ND	ND
Michoacán de Ocampo	55.6	61.5	155.6	12.1	213.7	ND	ND
Morelos	51.8	62.0	176.3	8.3	250.1	ND	ND
Nayarit	57.5	82.3	203.3	9.5	286.7	ND	ND
Nuevo León	78.0	57.6	174.1	5.4	242.5	ND	ND
Oaxaca	58.0	75.7	161.7	10.5	222.9	ND	ND
Puebla	64.2	57.1	158.9	8.8	215.4	ND	ND
Querétaro	41.9	48.1	158.3	8.5	203.1	ND	ND
Quintana Roo	62.0	55.1	165.0	8.5	244.9	ND	ND
San Luis Potosí	69.5	61.8	166.1	9.8	234.5	ND	ND
Sinaloa	77.5	64.0	211.4	11.8	279.7	ND	ND
Sonora	99.3	71.6	220.2	8.0	315.7	ND	ND
Tabasco	62.9	87.9	214.9	16.3	257.2	ND	ND
Tamaulipas	84.5	63.9	203.9	8.9	312.2	ND	ND
Tlaxcala	51.7	62.6	177.4	11.3	244.8	ND	ND
Veracruz de Ignacio de la Llave	60.4	57.6	156.3	10.5	218.9	ND	ND
Yucatán	82.2	62.6	224.3	9.0	321.2	ND	ND
Zacatecas	61.6	73.6	188.3	11.4	283.8	ND	ND

(Continúa)

Indicadores seleccionados en instituciones públicas de salud por entidad federativa 2000, 2017 y 2018

Cuadro 5.11

Entidad federativa	Camas censables por cada 100 000 habitantes	Consultorios por cada 100 000 habitantes	Médicos en contacto directo con el paciente por cada 100 000 habitantes	Odontólogos por cada 100 000 habitantes	Enfermeras por cada 100 000 habitantes	Consultas externas generales por cada 1 000 habitantes	Ocupación hospitalaria (Por ciento)
2018 P/							
Estados Unidos Mexicanos	**71.5**	**61.9**	**184.5**	**8.0**	**267.2**	**ND**	**ND**
Aguascalientes	69.2	61.8	208.6	5.0	319.1	ND	ND
Baja California	61.1	46.5	156.1	3.5	218.4	ND	ND
Baja California Sur	90.1	81.8	239.5	5.8	321.0	ND	ND
Campeche	81.7	83.8	240.0	11.3	302.8	ND	ND
Coahuila de Zaragoza	93.1	61.1	185.0	4.3	300.7	ND	ND
Colima	85.4	78.1	255.4	7.0	355.2	ND	ND
Chiapas	40.6	56.1	140.9	7.4	238.8	ND	ND
Chihuahua	78.2	57.6	173.7	5.8	301.3	ND	ND
Ciudad de México	172.9	101.9	393.5	14.4	554.0	ND	ND
Durango	84.0	70.6	203.2	8.5	265.9	ND	ND
Guanajuato	59.8	48.6	151.0	5.5	242.9	ND	ND
Guerrero	57.2	71.0	196.0	15.3	283.5	ND	ND
Hidalgo	45.4	65.8	158.8	9.9	230.9	ND	ND
Jalisco	78.4	52.2	181.2	5.8	254.0	ND	ND
México	49.0	43.8	128.0	6.4	196.6	ND	ND
Michoacán de Ocampo	55.7	62.0	156.0	10.6	208.0	ND	ND
Morelos	52.3	65.4	174.3	7.0	250.2	ND	ND
Nayarit	57.0	83.3	213.8	12.1	292.3	ND	ND
Nuevo León	74.7	60.4	188.1	3.6	250.0	ND	ND
Oaxaca	57.4	76.3	161.1	10.1	224.0	ND	ND
Puebla	61.9	55.3	150.8	7.7	211.1	ND	ND
Querétaro	40.1	47.1	156.2	6.2	198.8	ND	ND
Quintana Roo	62.6	55.1	155.7	6.8	254.6	ND	ND
San Luis Potosí	71.5	64.3	162.8	7.9	241.5	ND	ND
Sinaloa	76.7	64.5	205.9	9.4	281.4	ND	ND
Sonora	96.5	72.6	209.5	5.2	314.1	ND	ND
Tabasco	62.9	88.2	210.7	15.3	251.5	ND	ND
Tamaulipas	82.9	64.7	199.2	7.5	303.5	ND	ND
Tlaxcala	53.0	62.6	174.0	9.9	240.6	ND	ND
Veracruz de Ignacio de la Llave	59.3	57.0	153.7	8.9	212.2	ND	ND
Yucatán	81.5	61.8	225.0	6.4	328.9	ND	ND
Zacatecas	60.8	72.3	192.8	9.7	302.5	ND	ND

Nota: La Dirección General de Información en Salud de la SSA con fundamento en el Artículo 11 que establece las medidas para el uso eficiente, transparente y eficaz de los recursos públicos, y las acciones de disciplina presupuestaria en el ejercicio del gasto público, así como para la modernización de la Administración Pública Federal, publicado en el Diario Oficial de la Federación el 10 de diciembre 2012, determinó suspender la publicación de los *Boletines de Información Estadística* para presentar dicha información en formato de cubos dinámicos a partir del ejercicio estadístico 2014. Los indicadores de salud están calculados con la población proyectada a mitad de año por CONAPO.

Fuente: Para 2000: SSA. *Boletín de Información Estadística. Recursos y Servicios, 2000.*
Para 2017: Salud. Dirección General de Información en Salud. *Salud en Números. Cubos Dinámicos.* En: www.gob.mx/salud (21 de agosto de 2019).
Para 2018: Salud. Dirección General de Información en Salud. En: http://sinaiscap.salud.gob.mx:8080/DGIS/ (10 de julio de 2020).

Establecimientos particulares de salud por entidad federativa según especialidad 2000, 2018 y 2019

Cuadro 5.12

Entidad federativa	Total	General	Gineco-obste-tricia	Pediatría	Psiquiatría	Trauma-tología	Otras especia-lidades
2000							
Estados Unidos Mexicanos	**2 179**	**1 984**	**125**	**11**	**9**	**3**	**47**
Aguascalientes	16	13	1	0	0	1	1
Baja California	100	91	3	0	0	0	6
Baja California Sur	8	8	0	0	0	0	0
Campeche	9	9	0	0	0	0	0
Coahuila de Zaragoza	30	27	1	0	2	0	0
Colima	11	11	0	0	0	0	0
Chiapas	57	53	3	0	0	0	1
Chihuahua	40	38	2	0	0	0	0
Ciudad de México	247	216	9	2	1	0	19
Durango	27	26	0	0	1	0	0
Guanajuato	157	140	10	0	1	0	6
Guerrero	75	71	1	2	0	0	1
Hidalgo	63	56	4	1	0	0	2
Jalisco	110	101	5	0	1	0	3
México	378	353	23	1	0	1	0
Michoacán de Ocampo	65	58	5	1	1	0	0
Morelos	79	67	12	0	0	0	0
Nayarit	17	16	1	0	0	0	0
Nuevo León	50	37	11	0	1	0	1
Oaxaca	48	46	2	0	0	0	0
Puebla	101	99	1	0	1	0	0
Querétaro	23	23	0	0	0	0	0
Quintana Roo	33	30	2	0	0	0	1
San Luis Potosí	40	37	2	1	0	0	0
Sinaloa	60	51	9	0	0	0	0
Sonora	36	33	3	0	0	0	0
Tabasco	38	36	1	1	0	0	0
Tamaulipas	62	61	0	0	0	0	1
Tlaxcala	35	33	2	0	0	0	0
Veracruz de Ignacio de la Llave	108	91	12	0	0	1	4
Yucatán	36	33	0	2	0	0	1
Zacatecas	20	20	0	0	0	0	0
2018							
Estados Unidos Mexicanos	**2 863**	**2 599**	**144**	**12**	**12**	**16**	**80**
Aguascalientes	20	18	1	0	0	0	1
Baja California	132	118	1	0	0	0	13
Baja California Sur	13	13	0	0	0	0	0
Campeche	9	9	0	0	0	0	0
Coahuila de Zaragoza	40	31	5	0	3	0	1
Colima	13	13	0	0	0	0	0
Chiapas	63	55	6	0	0	1	1
Chihuahua	79	77	1	1	0	0	0
Ciudad de México	260	232	8	3	1	6	10
Durango	30	29	0	0	0	0	1
Guanajuato	203	173	20	0	0	0	10
Guerrero	112	105	4	1	0	0	2
Hidalgo	117	109	6	1	0	0	1
Jalisco	214	200	1	0	2	0	11
México	460	434	19	1	0	2	4
Michoacán de Ocampo	145	133	7	1	1	0	3
Morelos	60	46	10	0	0	0	4
Nayarit	11	10	1	0	0	0	0
Nuevo León	69	59	7	0	1	1	1
Oaxaca	113	104	6	2	0	1	0
Puebla	141	133	3	1	2	0	2
Querétaro	61	58	2	0	0	1	0
Quintana Roo	35	29	4	0	0	0	2
San Luis Potosí	37	34	3	0	0	0	0
Sinaloa	59	50	5	0	0	1	3
Sonora	42	37	5	0	0	0	0
Tabasco	48	44	3	0	0	0	1
Tamaulipas	52	50	0	1	0	0	1
Tlaxcala	37	36	1	0	0	0	0
Veracruz de Ignacio de la Llave	132	107	14	0	2	3	6
Yucatán	23	20	1	0	0	0	2
Zacatecas	33	33	0	0	0	0	0

(Continúa)

Establecimientos particulares de salud por entidad federativa según especialidad 2000, 2018 y 2019

Cuadro 5.12

Entidad federativa	Total	General	Gineco-obste-tricia	Pediatría	Psiquiatría	Trauma-tología	Otras especia-lidades
2019							
Estados Unidos Mexicanos	**2 855**	**2 577**	**149**	**12**	**12**	**18**	**87**
Aguascalientes	20	18	1	0	0	0	1
Baja California	126	103	4	0	0	0	19
Baja California Sur	13	13	0	0	0	0	0
Campeche	10	10	0	0	0	0	0
Coahuila de Zaragoza	42	32	5	0	3	1	1
Colima	13	13	0	0	0	0	0
Chiapas	60	52	6	0	0	1	1
Chihuahua	83	81	1	1	0	0	0
Ciudad de México	255	226	8	3	1	6	11
Durango	28	27	0	0	0	0	1
Guanajuato	196	168	21	0	0	0	7
Guerrero	111	105	4	1	0	0	1
Hidalgo	112	104	6	1	0	0	1
Jalisco	216	202	1	0	2	1	10
México	449	423	20	1	0	2	3
Michoacán de Ocampo	144	132	7	1	1	0	3
Morelos	59	45	10	0	0	0	4
Nayarit	11	10	1	0	0	0	0
Nuevo León	69	60	6	0	1	1	1
Oaxaca	113	104	6	2	0	1	0
Puebla	141	133	3	1	2	0	2
Querétaro	61	58	2	0	0	1	0
Quintana Roo	36	29	5	0	0	0	2
San Luis Potosí	37	34	3	0	0	0	0
Sinaloa	58	50	4	0	0	1	3
Sonora	41	37	4	0	0	0	0
Tabasco	49	45	3	0	0	0	1
Tamaulipas	79	68	3	1	0	0	7
Tlaxcala	37	36	1	0	0	0	0
Veracruz de Ignacio de la Llave	130	106	13	0	2	3	6
Yucatán	23	20	1	0	0	0	2
Zacatecas	33	33	0	0	0	0	0

Fuente: INEGI. *Estadísticas de Salud.*

Establecimientos particulares de salud por entidad federativa según número de camas censables
2000, 2018 y 2019

Cuadro 5.13

Entidad federativa	Estable-cimientos	Número de camas censables					
		1 a 4	5 a 9	10 a 14	15 a 24	25 a 49	50 y más
2000							
Estados Unidos Mexicanos	**2 179**	**514**	**920**	**346**	**198**	**128**	**73**
Aguascalientes	16	3	5	2	2	3	1
Baja California	100	30	44	12	9	4	1
Baja California Sur	8	5	1	2	0	0	0
Campeche	9	0	7	2	0	0	0
Coahuila de Zaragoza	30	3	11	6	3	6	1
Colima	11	1	5	3	2	0	0
Chiapas	57	12	27	10	5	2	1
Chihuahua	40	7	11	5	4	8	5
Ciudad de México	247	48	95	41	22	15	26
Durango	27	5	12	4	4	1	1
Guanajuato	157	20	73	38	11	12	3
Guerrero	75	18	36	11	9	1	0
Hidalgo	63	21	27	8	5	2	0
Jalisco	110	8	31	31	19	13	8
México	378	120	192	42	13	10	1
Michoacán de Ocampo	65	7	25	15	10	3	5
Morelos	79	43	28	3	4	1	0
Nayarit	17	7	6	2	0	2	0
Nuevo León	50	10	18	6	2	6	8
Oaxaca	48	11	22	8	7	0	0
Puebla	101	10	44	21	11	10	5
Querétaro	23	4	7	3	5	4	0
Quintana Roo	33	13	14	3	3	0	0
San Luis Potosí	40	10	12	8	5	2	3
Sinaloa	60	18	21	10	7	4	0
Sonora	36	4	13	7	7	5	0
Tabasco	38	15	16	3	3	1	0
Tamaulipas	62	11	29	10	5	6	1
Tlaxcala	35	14	14	5	2	0	0
Veracruz de Ignacio de la Llave	108	24	51	18	10	5	0
Yucatán	36	10	14	3	6	1	2
Zacatecas	20	2	9	4	3	1	1
2018							
Estados Unidos Mexicanos	**2 863**	**715**	**1 171**	**465**	**254**	**162**	**96**
Aguascalientes	20	3	6	4	2	5	0
Baja California	132	48	44	15	13	11	1
Baja California Sur	13	4	6	1	1	1	0
Campeche	9	1	3	2	3	0	0
Coahuila de Zaragoza	40	4	11	9	5	5	6
Colima	13	0	6	3	3	1	0
Chiapas	63	13	29	15	4	0	2
Chihuahua	79	14	30	12	12	5	6
Ciudad de México	260	68	100	29	20	20	23
Durango	30	4	12	8	6	0	0
Guanajuato	203	46	83	50	10	10	4
Guerrero	112	36	53	17	4	2	0
Hidalgo	117	37	60	12	4	4	0
Jalisco	214	47	70	41	25	21	10
México	460	138	217	66	20	13	6
Michoacán de Ocampo	145	24	60	25	24	9	3
Morelos	60	28	19	9	2	2	0
Nayarit	11	6	3	0	1	1	0
Nuevo León	69	10	14	9	16	7	13
Oaxaca	113	34	55	18	6	0	0
Puebla	141	11	68	33	20	3	6
Querétaro	61	21	16	12	4	5	3
Quintana Roo	35	16	9	5	3	2	0
San Luis Potosí	37	6	13	7	5	3	3
Sinaloa	59	15	23	6	9	5	1
Sonora	42	4	19	8	5	3	3
Tabasco	48	16	22	4	2	4	0
Tamaulipas	52	9	17	8	8	8	2
Tlaxcala	37	12	19	4	2	0	0
Veracruz de Ignacio de la Llave	132	27	64	24	8	8	1
Yucatán	23	7	7	1	4	1	3
Zacatecas	33	6	13	8	3	3	0

(Continúa)

Establecimientos particulares de salud por entidad federativa según número de camas censables 2000, 2018 y 2019

Cuadro 5.13

Entidad federativa	Estable-cimientos	Número de camas censables					
		1 a 4	5 a 9	10 a 14	15 a 24	25 a 49	50 y más
2019							
Estados Unidos Mexicanos	**2 855**	**717**	**1 148**	**460**	**276**	**158**	**96**
Aguascalientes	20	3	7	3	2	5	0
Baja California	126	48	39	13	16	9	1
Baja California Sur	13	3	7	1	1	1	0
Campeche	10	2	3	2	3	0	0
Coahuila de Zaragoza	42	5	11	10	6	4	6
Colima	13	0	6	3	3	1	0
Chiapas	60	12	25	15	5	1	2
Chihuahua	83	17	27	14	13	5	7
Ciudad de México	255	68	94	30	20	19	24
Durango	28	4	10	6	8	0	0
Guanajuato	196	42	83	46	13	8	4
Guerrero	111	32	51	22	4	2	0
Hidalgo	112	34	61	8	5	4	0
Jalisco	216	52	68	38	30	19	9
México	449	134	220	56	21	12	6
Michoacán de Ocampo	144	28	51	27	25	10	3
Morelos	59	28	18	8	3	2	0
Nayarit	11	7	1	1	1	1	0
Nuevo León	69	8	18	9	13	8	13
Oaxaca	113	32	55	21	5	0	0
Puebla	141	12	68	32	20	3	6
Querétaro	61	22	13	14	4	6	2
Quintana Roo	36	18	9	4	3	2	0
San Luis Potosí	37	6	12	8	5	3	3
Sinaloa	58	18	18	7	9	5	1
Sonora	41	5	17	8	5	3	3
Tabasco	49	16	21	6	2	4	0
Tamaulipas	79	11	36	10	11	9	2
Tlaxcala	37	9	22	3	3	0	0
Veracruz de Ignacio de la Llave	130	31	55	26	9	8	1
Yucatán	23	6	8	1	4	1	3
Zacatecas	33	4	14	8	4	3	0

Fuente: INEGI. *Estadísticas de Salud.*

Recursos materiales seleccionados en establecimientos particulares de salud por entidad federativa 2000, 2018 y 2019

Cuadro 5.14

Entidad federativa	Camas censables	Camas no censables	Consul-torios a/	Laboratorios de análisis clínicos	Salas o gabinetes de radiología	Quiró-fanos (Salas)	Salas de expulsión
2000							
Estados Unidos Mexicanos	**27 015**	**4 582**	**8 064**	**590**	**753**	**3 115**	**2 053**
Aguascalientes	277	37	68	7	6	32	15
Baja California	906	117	192	10	14	140	89
Baja California Sur	42	21	36	4	4	10	7
Campeche	70	10	36	4	3	9	9
Coahuila de Zaragoza	454	107	146	15	19	58	27
Colima	105	19	42	6	7	16	10
Chiapas	538	94	167	12	10	63	45
Chihuahua	861	193	173	18	31	65	44
Ciudad de México	5 673	950	1 556	51	102	440	229
Durango	335	17	36	7	7	39	24
Guanajuato	1 803	350	586	37	72	215	163
Guerrero	603	122	267	25	24	80	62
Hidalgo	489	59	182	18	28	73	62
Jalisco	2 235	285	358	45	63	223	117
México	2 755	421	977	49	59	441	352
Michoacán de Ocampo	1 004	97	193	12	24	104	69
Morelos	452	93	161	7	11	91	66
Nayarit	150	28	24	6	6	24	17
Nuevo León	1 251	478	368	29	32	120	56
Oaxaca	420	45	143	14	11	53	41
Puebla	1 604	163	359	34	38	150	100
Querétaro	337	91	69	7	9	43	24
Quintana Roo	212	36	159	21	13	37	27
San Luis Potosí	581	68	203	18	14	49	42
Sinaloa	560	161	163	17	17	87	54
Sonora	476	89	324	23	25	63	37
Tabasco	280	35	129	14	17	44	28
Tamaulipas	682	124	216	24	27	87	57
Tlaxcala	231	33	80	4	6	39	35
Veracruz de Ignacio de la Llave	937	109	248	24	28	135	89
Yucatán	418	96	326	17	14	56	35
Zacatecas	274	34	77	11	12	29	21
2018							
Estados Unidos Mexicanos	**33 630**	**10 164**	**15 556**	**892**	**1 212**	**4 978**	**2 482**
Aguascalientes	351	132	99	13	16	55	19
Baja California	1 309	613	405	33	36	238	81
Baja California Sur	111	29	133	7	7	22	8
Campeche	108	27	89	6	7	16	8
Coahuila de Zaragoza	775	279	582	24	31	90	33
Colima	161	30	76	9	6	27	9
Chiapas	599	128	199	17	11	85	36
Chihuahua	1 248	469	627	32	70	149	75
Ciudad de México	4 731	1 579	2 326	62	151	580	244
Durango	291	28	87	13	12	51	26
Guanajuato	2 095	545	1 082	50	115	343	199
Guerrero	789	179	564	27	25	142	78
Hidalgo	838	247	483	23	11	153	93
Jalisco	3 130	922	870	77	96	451	180
México	3 949	779	2 841	115	121	653	409
Michoacán de Ocampo	1 712	228	518	31	46	238	139
Morelos	400	120	187	22	6	86	45
Nayarit	90	17	36	8	4	13	9
Nuevo León	2 036	921	619	63	116	244	81
Oaxaca	798	120	450	26	32	137	82
Puebla	1 785	422	500	49	34	229	132
Querétaro	381	201	221	9	18	46	21
Quintana Roo	751	324	474	25	18	110	53
San Luis Potosí	287	125	237	20	18	47	20
Sinaloa	596	327	154	18	36	83	42
Sonora	675	265	210	14	23	113	43
Tabasco	607	186	198	14	27	88	45
Tamaulipas	418	99	149	15	22	80	41
Tlaxcala	777	258	338	21	29	114	49
Veracruz de Ignacio de la Llave	237	59	113	6	6	53	40
Yucatán	1 241	418	489	33	40	193	111
Zacatecas	354	88	200	10	22	49	31

(Continúa)

Recursos materiales seleccionados en establecimientos particulares de salud por entidad federativa 2000, 2018 y 2019

Cuadro 5.14

Entidad federativa	Camas censables	Camas no censables	Consul-torios a/	Laboratorios de análisis clínicos	Salas o gabinetes de radiología	Quiró-fanos (Salas)	Salas de expulsión
2019							
Estados Unidos Mexicanos	**33 737**	**10 037**	**15 372**	**917**	**1 221**	**5 032**	**2 454**
Aguascalientes	353	131	96	11	16	51	18
Baja California	1 260	501	414	28	38	233	74
Baja California Sur	112	30	132	6	7	22	8
Campeche	116	34	96	6	8	18	10
Coahuila de Zaragoza	778	280	597	22	32	96	29
Colima	161	30	76	9	6	27	9
Chiapas	627	81	215	18	9	86	23
Chihuahua	1 333	499	656	33	74	158	76
Ciudad de México	4 727	1 514	2 300	59	153	580	231
Durango	294	54	86	14	12	55	24
Guanajuato	2 058	617	1 094	47	111	336	184
Guerrero	799	174	545	32	29	141	80
Hidalgo	796	225	495	21	10	143	98
Jalisco	3 071	970	908	77	92	453	181
México	3 874	766	2 375	124	124	645	397
Michoacán de Ocampo	1 745	247	522	33	46	238	137
Morelos	398	136	182	22	7	86	45
Nayarit	91	15	22	8	4	13	10
Nuevo León	2 042	879	698	65	116	244	77
Oaxaca	803	112	445	29	31	140	84
Puebla	1 791	383	479	59	35	231	131
Querétaro	711	309	454	26	22	108	59
Quintana Roo	284	111	250	21	23	51	23
San Luis Potosí	575	314	150	18	35	83	42
Sinaloa	665	247	221	14	21	111	42
Sonora	597	182	204	14	27	88	44
Tabasco	426	119	156	13	19	79	41
Tamaulipas	1 038	349	470	27	40	168	71
Tlaxcala	241	54	119	6	5	54	41
Veracruz de Ignacio de la Llave	1 227	381	483	35	34	200	113
Yucatán	378	197	221	10	16	46	20
Zacatecas	366	96	211	10	19	48	32

a/ Comprende consultorios generales y de especialidad.

Fuente: INEGI. *Estadísticas de Salud.*

Personal médico en nómina que labora en establecimientos particulares de salud por entidad federativa según especialidad 2018 y 2019

Cuadro 5.15

Entidad federativa	Total	En contacto directo con el paciente									Médicos en otras labores
		Total	Médicos generales	Especialistas				Pasan-tes	Residen-tes	Odontó-logos	
				Total	Gineco-obstetras	Pedia-tras	Otros a/				
2018											
Estados Unidos Mexicanos	**15 274**	**14 813**	**4 461**	**8 292**	**1 111**	**1 033**	**6 148**	**496**	**1 290**	**274**	**461**
Aguascalientes	92	90	24	52	6	7	39	11	0	3	2
Baja California	234	224	124	98	11	22	65	0	0	2	10
Baja California Sur	84	83	36	45	3	3	39	0	0	2	1
Campeche	54	54	24	29	3	3	23	1	0	0	0
Coahuila de Zaragoza	174	165	53	107	20	12	75	2	0	3	9
Colima	55	53	20	29	4	3	22	4	0	0	2
Chiapas	249	245	119	119	21	20	78	5	0	2	4
Chihuahua	1 048	1 031	127	871	61	46	764	5	26	2	17
Ciudad de México	3 874	3 694	559	2 108	180	267	1 661	251	677	99	180
Durango	87	87	53	24	3	4	17	0	9	1	0
Guanajuato	548	544	251	231	43	31	157	42	10	10	4
Guerrero	181	180	114	64	21	9	34	0	0	2	1
Hidalgo	334	331	135	186	39	31	116	1	0	9	3
Jalisco	916	874	272	507	77	61	369	7	84	4	42
México	2 305	2 269	720	1 384	208	184	992	28	91	46	36
Michoacán de Ocampo	643	635	250	310	61	44	205	11	56	8	8
Morelos	179	175	80	93	11	9	73	1	0	1	4
Nayarit	70	70	24	46	8	6	32	0	0	0	0
Nuevo León	1 032	994	107	466	48	62	356	85	311	25	38
Oaxaca	225	214	97	107	21	12	74	0	0	10	11
Puebla	330	320	134	141	32	18	91	30	10	5	10
Querétaro	215	213	88	109	10	18	81	1	14	1	2
Quintana Roo	173	165	86	65	9	6	50	2	0	12	8
San Luis Potosí	218	213	90	120	15	20	85	0	0	3	5
Sinaloa	359	351	107	226	47	29	150	2	0	16	8
Sonora	223	213	105	108	25	18	65	0	0	0	10
Tabasco	79	77	54	23	6	4	13	0	0	0	2
Tamaulipas	317	306	205	93	9	8	76	7	0	1	11
Tlaxcala	184	184	69	115	18	20	77	0	0	0	0
Veracruz de Ignacio de la Llave	577	552	242	303	71	42	190	0	0	7	25
Yucatán	113	105	50	53	11	7	35	0	2	0	8
Zacatecas	102	102	42	60	9	7	44	0	0	0	0
2019											
Estados Unidos Mexicanos	**15 348**	**14 896**	**4 616**	**8 327**	**1 142**	**1 013**	**6 172**	**480**	**1 198**	**275**	**452**
Aguascalientes	86	85	19	51	6	7	38	11	0	4	1
Baja California	207	200	99	99	10	17	72	0	0	2	7
Baja California Sur	88	87	40	45	3	3	39	0	0	2	1
Campeche	59	59	33	17	1	2	14	9	0	0	0
Coahuila de Zaragoza	161	148	46	99	17	10	72	2	0	1	13
Colima	64	62	29	29	4	3	22	4	0	0	2
Chiapas	162	155	78	71	15	12	44	5	0	1	7
Chihuahua	1 195	1 181	165	980	64	54	862	5	26	5	14
Ciudad de México	3 808	3 638	574	2 058	171	245	1 642	245	675	86	170
Durango	53	52	33	12	2	3	7	0	7	0	1
Guanajuato	540	529	253	216	43	27	146	46	13	1	11
Guerrero	188	186	136	45	14	7	24	1	0	4	2
Hidalgo	329	327	144	172	42	28	102	3	0	8	2
Jalisco	972	934	277	556	91	61	404	10	71	20	38
México	2 191	2 159	779	1 305	203	168	934	22	0	53	32
Michoacán de Ocampo	695	691	279	337	59	47	231	11	56	8	4
Morelos	172	168	93	73	10	7	56	1	0	1	4
Nayarit	67	67	20	47	8	7	32	0	0	0	0
Nuevo León	1 077	1 035	139	473	56	67	350	84	314	25	42
Oaxaca	264	254	126	119	26	16	77	0	0	9	10
Puebla	360	350	154	174	31	19	124	7	10	5	10
Querétaro	231	226	88	123	13	15	95	1	12	2	5
Quintana Roo	162	156	85	59	5	3	51	2	0	10	6
San Luis Potosí	250	245	76	166	41	30	95	0	0	3	5
Sinaloa	332	324	87	221	45	32	144	0	0	16	8
Sonora	222	213	105	108	25	18	65	0	0	0	9
Tabasco	129	126	69	57	8	10	39	0	0	0	3
Tamaulipas	246	230	188	35	5	3	27	7	0	0	16
Tlaxcala	176	176	66	110	17	21	72	0	0	0	0
Veracruz de Ignacio de la Llave	660	639	247	375	88	59	228	4	4	9	21
Yucatán	115	107	52	45	11	6	28	0	10	0	8
Zacatecas	87	87	37	50	8	6	36	0	0	0	0

a/ Incluye cirujanos, internistas, anestesiólogos y otros especialistas.

Fuente: INEGI. *Estadísticas de Salud.*

INEGI. Anuario estadístico y geográfico por entidad federativa 2020. 2021.

Personal médico en acuerdo especial que labora en establecimientos particulares de salud por entidad federativa según especialidad 2018 y 2019

Cuadro 5.16

Entidad federativa	Total	En contacto directo con el paciente									Médicos en otras labores
		Total	Médicos generales	Especialistas				Pasantes	Residentes	Odontólogos	
				Total	Ginecoobstetras	Pediatras	Otros a/				
2018											
Estados Unidos Mexicanos	**75 510**	**75 033**	**6 386**	**66 979**	**11 303**	**8 073**	**47 603**	**260**	**588**	**820**	**477**
Aguascalientes	267	262	30	231	28	21	182	1	0	0	5
Baja California	2 988	2 969	456	2 425	337	250	1 838	8	3	77	19
Baja California Sur	369	369	53	311	37	37	237	0	0	5	0
Campeche	136	134	8	123	22	21	80	0	0	3	2
Coahuila de Zaragoza	1 266	1 251	97	1 132	189	135	808	2	5	15	15
Colima	330	330	28	298	31	28	239	1	0	3	0
Chiapas	673	667	172	489	80	71	338	0	0	6	6
Chihuahua	3 368	3 336	221	2 979	444	305	2 230	59	56	21	32
Ciudad de México	4 464	4 383	476	3 630	582	359	2 689	41	173	63	81
Durango	386	380	46	323	52	44	227	2	7	2	6
Guanajuato	2 810	2 796	488	2 216	331	315	1 570	13	3	76	14
Guerrero	1 043	993	140	805	138	115	552	2	0	46	50
Hidalgo	1 236	1 230	199	985	151	135	699	10	6	30	6
Jalisco	8 728	8 700	524	8 064	1 482	681	5 901	27	56	29	28
México	5 935	5 865	882	4 826	713	595	3 518	10	8	139	70
Michoacán de Ocampo	1 886	1 884	405	1 418	238	194	986	13	40	8	2
Morelos	530	529	81	447	64	45	338	0	0	1	1
Nayarit	81	79	12	67	12	9	46	0	0	0	2
Nuevo León	21 937	21 885	252	21 309	3 909	2 761	14 639	49	207	68	52
Oaxaca	1 141	1 133	218	901	128	118	655	0	0	14	8
Puebla	2 234	2 220	322	1 864	227	241	1 396	2	7	25	14
Querétaro	1 487	1 477	159	1 264	156	167	941	1	0	53	10
Quintana Roo	396	387	57	310	57	54	199	5	0	15	9
San Luis Potosí	3 653	3 642	64	3 557	679	520	2 358	0	6	15	11
Sinaloa	1 376	1 374	131	1 224	253	150	821	0	0	19	2
Sonora	1 660	1 652	124	1 509	307	159	1 043	0	0	19	8
Tabasco	510	506	104	397	57	64	276	0	0	5	4
Tamaulipas	1 546	1 537	247	1 268	195	141	932	3	0	19	9
Tlaxcala	338	338	47	287	35	32	220	0	0	4	0
Veracruz de Ignacio de la Llave	1 298	1 290	194	1 058	184	146	728	11	11	16	8
Yucatán	726	724	41	666	86	87	493	0	0	17	2
Zacatecas	712	711	108	596	99	73	424	0	0	7	1
2019											
Estados Unidos Mexicanos	**76 821**	**76 286**	**6 486**	**67 934**	**11 332**	**7 958**	**48 644**	**328**	**737**	**801**	**535**
Aguascalientes	261	256	38	217	29	19	169	1	0	0	5
Baja California	3 380	3 357	466	2 800	478	292	2 030	2	8	81	23
Baja California Sur	382	382	48	329	39	37	253	0	0	5	0
Campeche	156	151	11	135	24	22	89	0	0	5	5
Coahuila de Zaragoza	1 338	1 324	113	1 184	205	133	846	3	6	18	14
Colima	333	333	31	296	31	29	236	2	1	3	0
Chiapas	774	763	189	562	100	76	386	1	2	9	11
Chihuahua	3 563	3 527	318	3 098	483	309	2 306	34	59	18	36
Ciudad de México	5 120	5 021	504	4 186	573	364	3 249	40	221	70	99
Durango	412	405	58	323	50	50	223	0	19	5	7
Guanajuato	3 075	3 046	443	2 541	377	334	1 830	4	5	53	29
Guerrero	920	914	145	738	122	103	513	3	0	28	6
Hidalgo	1 087	1 075	200	847	144	125	578	9	2	17	12
Jalisco	8 185	8 157	533	7 505	1 147	600	5 758	25	43	51	28
México	6 055	5 990	828	4 890	711	582	3 597	49	104	119	65
Michoacán de Ocampo	1 924	1 922	387	1 473	244	201	1 028	10	43	9	2
Morelos	543	530	80	448	60	58	330	1	0	1	13
Nayarit	78	77	13	64	14	9	41	0	0	0	1
Nuevo León	21 982	21 922	215	21 379	3 925	2 655	14 799	47	201	80	60
Oaxaca	1 003	988	184	785	115	106	564	0	0	19	15
Puebla	2 189	2 178	310	1 790	228	239	1 323	46	8	24	11
Querétaro	1 452	1 435	141	1 248	168	159	921	0	0	46	17
Quintana Roo	418	412	57	334	60	55	219	2	1	18	6
San Luis Potosí	3 676	3 663	82	3 555	740	523	2 292	18	1	7	13
Sinaloa	1 198	1 196	129	1 051	208	130	713	0	0	16	2
Sonora	1 668	1 660	116	1 505	306	157	1 042	10	10	19	8
Tabasco	443	442	99	336	64	46	226	0	0	7	1
Tamaulipas	2 168	2 145	365	1 738	290	222	1 226	11	0	31	23
Tlaxcala	334	334	45	284	36	30	218	0	0	5	0
Veracruz de Ignacio de la Llave	1 287	1 270	198	1 056	184	151	721	4	3	9	17
Yucatán	741	737	49	668	90	88	490	0	0	20	4
Zacatecas	676	674	91	569	87	54	428	6	0	8	2

a/ Incluye cirujanos, internistas, anestesiólogos y otros especialistas.

Fuente: INEGI. *Estadísticas de Salud.*

Recursos humanos en establecimientos particulares de salud por entidad federativa 2000, 2018 y 2019

Cuadro 5.17

Entidad federativa	Total	Personal médico a/	Personal no médico						
			Total	Personal paramédico			Personal de procedimientos en medicina de diagnóstico y tratamiento	Personal administrativo	Otro personal
				Total	Enfermeras b/	Otro			
2000									
Estados Unidos Mexicanos	**77 810**	**22 088**	**55 722**	**29 355**	**26 968**	**2 387**	**3 280**	**11 367**	**11 720**
Aguascalientes	923	200	723	394	380	14	29	137	163
Baja California	1 968	670	1 298	761	740	21	43	267	227
Baja California Sur	269	120	149	104	92	12	1	27	17
Campeche	218	75	143	64	58	6	8	16	55
Coahuila de Zaragoza	1 716	254	1 462	681	623	58	63	365	353
Colima	351	163	188	100	99	1	13	26	49
Chiapas	945	300	645	398	378	20	19	62	166
Chihuahua	2 686	104	2 582	1 340	1 181	159	220	495	527
Ciudad de México	21 357	7 030	14 327	6 829	6 157	672	856	3 841	2 801
Durango	426	50	376	226	218	8	15	47	88
Guanajuato	3 333	330	3 003	1 686	1 603	83	180	585	552
Guerrero	974	295	679	442	401	41	38	75	124
Hidalgo	1 191	509	682	399	378	21	38	95	150
Jalisco	5 418	1 282	4 136	2 130	1 907	223	266	778	962
México	7 753	3 881	3 872	2 324	2 230	94	237	666	645
Michoacán de Ocampo	1 740	275	1 465	792	760	32	42	258	373
Morelos	1 064	322	742	413	404	9	34	123	172
Nayarit	339	159	180	109	83	26	32	25	14
Nuevo León	6 616	929	5 687	3 010	2 552	458	411	1 246	1 020
Oaxaca	790	326	464	276	258	18	29	68	91
Puebla	2 453	175	2 278	1 289	1 246	43	120	339	530
Querétaro	1 181	318	863	414	397	17	40	181	228
Quintana Roo	493	38	455	208	187	21	46	88	113
San Luis Potosí	1 531	56	1 475	684	649	35	126	259	406
Sinaloa	1 344	297	1 047	600	543	57	53	165	229
Sonora	2 259	651	1 608	853	825	28	53	270	432
Tabasco	772	342	430	265	227	38	27	67	71
Tamaulipas	2 307	742	1 565	840	757	83	69	268	388
Tlaxcala	555	305	250	147	145	2	6	39	58
Veracruz de Ignacio de la Llave	2 162	772	1 390	773	744	29	92	237	288
Yucatán	1 817	718	1 099	551	519	32	42	197	309
Zacatecas	859	400	459	253	227	26	32	55	119
2018									
Estados Unidos Mexicanos	**ND**	**ND**	**102 598**	**50 874**	**46 041**	**4 833**	**6 749**	**24 186**	**20 789**
Aguascalientes	ND	ND	1 082	462	435	27	131	218	271
Baja California	ND	ND	3 956	1 724	1 605	119	220	1 100	912
Baja California Sur	ND	ND	475	193	174	19	57	109	116
Campeche	ND	ND	338	174	141	33	22	110	32
Coahuila de Zaragoza	ND	ND	2 710	1 248	1 177	71	141	857	464
Colima	ND	ND	326	177	155	22	13	53	83
Chiapas	ND	ND	1 269	672	635	37	59	185	353
Chihuahua	ND	ND	4 379	2 277	2 127	150	256	944	902
Ciudad de México	ND	ND	21 276	9 628	8 340	1 288	2 104	5 519	4 025
Durango	ND	ND	648	372	358	14	27	120	129
Guanajuato	ND	ND	4 533	2 359	2 196	163	270	1 080	824
Guerrero	ND	ND	1 321	665	653	12	126	232	298
Hidalgo	ND	ND	1 625	921	845	76	101	260	343
Jalisco	ND	ND	8 777	4 455	4 072	383	349	1 951	2 022
México	ND	ND	9 010	4 426	3 972	454	605	2 082	1 897
Michoacán de Ocampo	ND	ND	3 063	1 772	1 732	40	85	615	591
Morelos	ND	ND	927	419	405	14	69	204	235
Nayarit	ND	ND	219	87	80	7	6	43	83
Nuevo León	ND	ND	11 870	6 322	5 402	920	919	3 063	1 566
Oaxaca	ND	ND	1 367	694	663	31	59	291	323
Puebla	ND	ND	3 725	1 931	1 789	142	161	807	826
Querétaro	ND	ND	1 978	910	789	121	147	495	426
Quintana Roo	ND	ND	1 248	530	469	61	63	404	251
San Luis Potosí	ND	ND	2 690	1 327	1 169	158	110	633	620
Sinaloa	ND	ND	1 956	1 037	966	71	140	428	351
Sonora	ND	ND	2 295	1 179	1 106	73	66	451	599
Tabasco	ND	ND	1 117	525	467	58	71	271	250
Tamaulipas	ND	ND	2 608	1 410	1 346	64	134	565	499
Tlaxcala	ND	ND	341	198	189	9	11	61	71
Veracruz de Ignacio de la Llave	ND	ND	2 851	1 530	1 414	116	116	597	608
Yucatán	ND	ND	1 815	868	814	54	82	292	573
Zacatecas	ND	ND	803	382	356	26	29	146	246

(Continúa)

Recursos humanos en establecimientos particulares de salud por entidad federativa 2000, 2018 y 2019

Cuadro 5.17

Entidad federativa	Total	Personal médico a/	Personal no médico						
			Total	Personal paramédico			Personal de procedimientos en medicina de diagnóstico y tratamiento	Personal administrativo	Otro personal
				Total	Enfermeras b/	Otro			
2019									
Estados Unidos Mexicanos	**ND**	**ND**	**105 894**	**52 115**	**47 336**	**4 779**	**6 883**	**24 884**	**22 012**
Aguascalientes	ND	ND	983	446	413	33	80	206	251
Baja California	ND	ND	4 355	1 780	1 645	135	259	1 224	1 092
Baja California Sur	ND	ND	457	195	177	18	45	110	107
Campeche	ND	ND	406	198	167	31	23	120	65
Coahuila de Zaragoza	ND	ND	3 030	1 598	1 506	92	151	811	470
Colima	ND	ND	326	177	155	22	13	53	83
Chiapas	ND	ND	1 202	678	637	41	56	182	286
Chihuahua	ND	ND	4 642	2 476	2 292	184	267	931	968
Ciudad de México	ND	ND	21 596	9 714	8 403	1 311	2 108	5 669	4 105
Durango	ND	ND	729	401	376	25	37	113	178
Guanajuato	ND	ND	4 705	2 417	2 266	151	253	1 158	877
Guerrero	ND	ND	1 237	687	666	21	37	219	294
Hidalgo	ND	ND	1 674	912	846	66	87	266	409
Jalisco	ND	ND	8 875	4 458	4 091	367	340	1 991	2 086
México	ND	ND	9 119	4 446	3 956	490	705	2 107	1 861
Michoacán de Ocampo	ND	ND	3 111	1 803	1 761	42	85	630	593
Morelos	ND	ND	885	406	398	8	63	212	204
Nayarit	ND	ND	223	88	81	7	9	44	82
Nuevo León	ND	ND	12 458	6 316	5 685	631	944	3 198	2 000
Oaxaca	ND	ND	1 343	720	663	57	52	298	273
Puebla	ND	ND	3 764	1 960	1 804	156	147	819	838
Querétaro	ND	ND	2 094	926	793	133	154	518	496
Quintana Roo	ND	ND	1 341	555	481	74	74	402	310
San Luis Potosí	ND	ND	2 623	1 323	1 128	195	108	613	579
Sinaloa	ND	ND	2 075	1 059	993	66	214	436	366
Sonora	ND	ND	2 318	1 148	1 068	80	67	465	638
Tabasco	ND	ND	1 126	529	467	62	66	261	270
Tamaulipas	ND	ND	3 308	1 735	1 659	76	173	699	701
Tlaxcala	ND	ND	332	192	184	8	9	64	67
Veracruz de Ignacio de la Llave	ND	ND	2 924	1 509	1 396	113	143	608	664
Yucatán	ND	ND	1 809	871	814	57	85	299	554
Zacatecas	ND	ND	824	392	365	27	29	158	245

a/ Comprende personal médico en contacto directo con el paciente y médicos en otras labores. A partir de 2001, la fuente presenta un desglose adicional, es por ello que la información ya no se actualiza. Véanse cuadros 5.15 y 5.16.

b/ Comprende enfermeras generales, especializadas, auxiliares, pasantes de enfermería, y otras enfermeras.

Fuente: INEGI. *Estadísticas de Salud.*

INEGI. Anuario estadístico y geográfico por entidad federativa 2020. 2021.

Consultas externas en establecimientos particulares de salud por entidad federativa según tipo de consulta 2000, 2018 y 2019

Cuadro 5.18

Entidad federativa	Total	General	Especializada				Medicina preventiva	De urgencias	Odontológica
			Total	Ginecoobstetricia	Pediatría	Otras a/			
2000									
Estados Unidos Mexicanos	**8 761 263**	**2 872 470**	**4 614 638**	**1 052 057**	**1 063 098**	**2 499 483**	**79 470**	**903 961**	**290 724**
Aguascalientes	55 016	17 429	32 592	11 343	8 209	13 040	130	3 622	1 243
Baja California	205 452	135 797	58 790	19 437	20 576	18 777	1 181	8 939	745
Baja California Sur	28 083	12 508	10 709	5 142	1 262	4 305	800	2 546	1 520
Campeche	30 995	15 904	12 048	5 533	1 928	4 587	0	3 005	38
Coahuila de Zaragoza	129 239	19 879	68 804	18 209	19 867	30 728	0	37 761	2 795
Colima	16 724	5 113	9 629	1 819	2 411	5 399	0	1 501	481
Chiapas	127 749	53 357	66 433	21 556	18 092	26 785	20	6 658	1 281
Chihuahua	155 027	74 819	52 990	9 968	25 115	17 907	1 104	25 815	299
Ciudad de México	2 357 949	476 760	1 504 488	194 535	209 529	1 100 424	22 982	272 785	80 934
Durango	24 879	17 531	6 546	1 662	948	3 936	4	548	250
Guanajuato	486 715	196 434	210 269	56 257	62 419	91 593	529	55 788	23 695
Guerrero	146 876	69 643	63 726	18 233	16 713	28 780	646	9 323	3 538
Hidalgo	155 320	71 469	68 902	15 212	19 772	33 918	506	4 854	9 589
Jalisco	557 031	120 590	378 247	97 291	101 216	179 740	3 957	46 081	8 156
México	1 184 397	593 651	505 845	169 569	159 220	177 056	10 102	51 825	22 974
Michoacán de Ocampo	192 256	61 440	104 101	28 911	28 889	46 301	254	24 845	1 616
Morelos	115 785	59 353	48 636	17 219	8 194	23 223	78	6 198	1 520
Nayarit	8 906	4 298	3 822	1 951	691	1 180	0	786	0
Nuevo León	1 055 086	217 204	526 258	83 319	139 971	302 968	29 341	206 863	75 420
Oaxaca	175 004	76 379	80 262	20 399	19 131	40 732	1 220	5 055	12 088
Puebla	210 364	84 508	103 037	32 115	22 592	48 330	430	16 804	5 585
Querétaro	80 099	32 184	37 049	10 823	9 605	16 621	174	9 940	752
Quintana Roo	153 778	38 454	99 844	27 046	28 130	44 668	695	8 456	6 329
San Luis Potosí	99 943	45 174	44 718	18 911	12 004	13 803	226	8 551	1 274
Sinaloa	142 632	43 367	82 300	25 939	17 438	38 923	639	14 588	1 738
Sonora	68 995	30 719	24 400	7 856	5 543	11 001	197	10 052	3 627
Tabasco	80 755	34 675	32 002	9 310	10 077	12 615	1 539	11 499	1 040
Tamaulipas	116 143	53 995	50 641	16 841	13 299	20 501	1 246	8 725	1 536
Tlaxcala	63 508	35 822	24 847	8 189	8 714	7 944	178	2 138	523
Veracruz de Ignacio de la Llave	255 248	116 733	108 621	45 620	22 788	40 213	1 070	19 769	9 055
Yucatán	229 916	42 559	161 180	36 691	44 413	80 076	39	16 103	10 035
Zacatecas	51 393	14 722	32 902	15 151	4 342	13 409	183	2 538	1 048
2018									
Estados Unidos Mexicanos	**13 491 340**	**5 045 494**	**6 058 688**	**1 613 989**	**1 196 284**	**3 248 415**	**104 846**	**2 030 054**	**252 258**
Aguascalientes	31 063	12 040	17 241	6 863	795	9 583	0	1 782	0
Baja California	757 301	358 902	276 075	75 931	68 097	132 047	17 214	64 485	40 625
Baja California Sur	29 521	11 181	14 669	5 305	1 895	7 469	2	3 431	238
Campeche	48 983	11 094	25 535	11 386	6 177	7 972	0	12 176	178
Coahuila de Zaragoza	197 054	17 459	75 739	18 078	11 129	46 532	1 458	99 212	3 186
Colima	19 668	10 644	7 655	1 788	815	5 052	0	1 369	0
Chiapas	246 429	111 624	120 644	30 197	25 449	64 998	825	8 360	4 976
Chihuahua	236 468	93 889	69 796	26 249	19 131	24 416	2 184	67 006	3 593
Ciudad de México	2 849 570	986 532	1 341 847	225 829	167 846	948 172	18 575	468 118	34 498
Durango	28 785	15 422	10 916	2 833	1 612	6 471	44	2 040	363
Guanajuato	587 039	272 274	226 531	79 835	51 543	95 153	2 814	77 960	7 460
Guerrero	181 896	78 093	86 342	28 080	18 184	40 078	217	14 844	2 400
Hidalgo	351 145	181 976	130 231	30 893	24 944	74 394	2 194	26 357	10 387
Jalisco	1 165 030	315 571	641 148	175 605	101 218	364 325	1 952	198 094	8 265
México	1 836 705	921 355	713 970	253 790	220 089	240 091	10 224	160 097	31 059
Michoacán de Ocampo	404 628	124 321	234 312	63 490	43 939	126 883	2 138	39 013	4 844
Morelos	156 548	73 300	76 579	13 926	4 367	58 286	139	6 263	267
Nayarit	4 473	2 727	1 679	517	220	942	0	67	0
Nuevo León	1 712 836	472 204	811 153	179 941	196 813	434 399	26 445	340 797	62 237
Oaxaca	272 534	99 693	151 489	43 122	25 116	83 251	1 372	9 640	10 340
Puebla	341 202	135 889	153 592	60 284	35 142	58 166	5 699	42 879	3 143
Querétaro	226 171	104 205	95 290	22 325	12 966	59 999	2 871	20 112	3 693
Quintana Roo	183 654	41 691	111 713	32 829	27 939	50 945	79	22 977	7 194
San Luis Potosí	204 530	51 920	72 942	27 117	20 597	25 228	677	78 136	855
Sinaloa	140 956	56 973	69 386	28 691	14 711	25 984	445	14 098	54
Sonora	232 585	87 419	69 918	14 092	8 472	47 354	2 476	69 124	3 648
Tabasco	73 793	34 000	26 618	8 246	6 642	11 730	230	12 569	376
Tamaulipas	203 913	77 825	85 121	19 144	13 689	52 288	1 239	37 643	2 085
Tlaxcala	113 562	68 236	40 860	14 199	13 270	13 391	1 732	2 189	545
Veracruz de Ignacio de la Llave	440 449	166 517	209 085	76 457	39 809	92 819	1 531	58 269	5 047
Yucatán	138 982	32 013	39 759	20 588	6 732	12 439	0	67 083	127
Zacatecas	73 867	18 505	50 853	16 359	6 936	27 558	70	3 864	575

(Continúa)

Consultas externas en establecimientos particulares de salud por entidad federativa según tipo de consulta 2000, 2018 y 2019

Cuadro 5.18

Entidad federativa	Total	General	Especializada				Medicina preventiva	De urgencias	Odontológica
			Total	Ginecoobstetricia	Pediatría	Otras a/			
2019									
Estados Unidos Mexicanos	**14 065 020**	**5 135 598**	**6 471 917**	**1 654 297**	**1 240 924**	**3 576 696**	**131 590**	**2 068 155**	**257 760**
Aguascalientes	24 430	10 494	11 215	5 445	1 299	4 471	0	2 261	460
Baja California	735 144	326 937	294 879	72 417	80 004	142 458	12 488	50 461	50 379
Baja California Sur	43 251	11 320	27 595	7 642	6 027	13 926	42	4 165	129
Campeche	62 402	16 602	29 954	12 793	7 116	10 045	1 387	14 091	368
Coahuila de Zaragoza	192 092	17 767	75 109	18 606	9 834	46 669	1 943	96 825	448
Colima	16 822	8 238	7 756	1 506	843	5 407	0	828	0
Chiapas	221 800	104 516	103 015	24 059	19 901	59 055	1 435	7 554	5 280
Chihuahua	324 619	132 316	93 846	30 517	24 023	39 306	14 035	80 926	3 496
Ciudad de México	2 967 754	958 728	1 498 180	209 697	161 850	1 126 633	24 373	454 209	32 264
Durango	35 601	22 794	11 753	3 037	2 349	6 367	112	690	252
Guanajuato	577 811	274 097	234 167	79 971	59 825	94 371	4 257	57 755	7 535
Guerrero	195 982	92 980	86 912	27 656	19 651	39 605	274	14 268	1 548
Hidalgo	315 708	166 917	110 766	30 834	21 283	58 649	4 976	22 079	10 970
Jalisco	1 344 756	341 911	762 349	208 122	115 100	439 127	2 881	229 902	7 713
México	1 850 883	952 206	702 813	232 984	212 688	257 141	11 279	153 484	31 101
Michoacán de Ocampo	502 689	128 718	322 337	108 670	50 302	163 365	4 089	42 835	4 710
Morelos	169 601	81 373	82 783	11 094	3 977	67 712	280	4 877	288
Nayarit	5 104	3 337	1 599	801	143	655	0	168	0
Nuevo León	1 760 829	470 124	849 015	190 945	213 974	444 096	33 061	344 638	63 991
Oaxaca	267 761	107 240	142 355	38 397	24 732	79 226	1 439	9 007	7 720
Puebla	314 983	129 410	139 570	54 952	31 539	53 079	3 981	38 154	3 868
Querétaro	266 665	114 421	98 085	28 781	14 372	54 932	2 201	47 699	4 259
Quintana Roo	208 647	53 807	125 461	39 611	27 693	58 157	120	22 744	6 515
San Luis Potosí	234 981	67 603	67 005	23 273	20 016	23 716	896	98 840	637
Sinaloa	123 238	43 057	70 270	28 496	15 806	25 968	913	8 959	39
Sonora	235 282	88 527	62 950	17 202	9 073	36 675	2 102	79 268	2 435
Tabasco	80 593	38 235	29 424	6 686	9 794	12 944	244	12 448	242
Tamaulipas	237 695	87 800	96 333	21 272	14 596	60 465	1 216	48 364	3 982
Tlaxcala	87 333	53 347	31 637	9 664	10 398	11 575	688	1 417	244
Veracruz de Ignacio de la Llave	451 839	177 379	207 241	73 150	39 060	95 031	717	60 147	6 355
Yucatán	126 233	31 194	39 204	19 976	6 766	12 462	0	55 643	192
Zacatecas	82 492	22 203	56 339	16 041	6 890	33 408	161	3 449	340

a/ Incluye cirugía, medicina interna, y otras especialidades.

Fuente: INEGI. *Estadísticas de Salud.*

Defunciones generales por ámbito geográfico de residencia habitual del fallecido según capítulo de causa de mortalidad 2000, 2018 y 2019

Cuadro 5.19

Ámbito geográfico	Total	I	II	IV	IX	X	XI	XIV	XVI	XVII	XX	Otros capítulos a/
2000												
Total	**437 667**	**18 602**	**57 784**	**59 803**	**97 655**	**38 540**	**42 201**	**11 954**	**19 388**	**9 572**	**52 129**	**30 039**
Aguascalientes	3 728	127	500	533	776	383	322	107	210	100	422	248
Baja California	11 364	727	1 429	1 382	2 648	853	910	253	523	217	1 846	576
Baja California Sur	1 697	74	283	231	401	130	98	41	74	53	241	71
Campeche	2 526	89	355	278	546	186	276	52	106	48	376	214
Coahuila de Zaragoza	10 229	361	1 588	1 680	2 677	820	809	314	266	159	958	597
Colima	2 412	68	365	309	628	192	245	51	89	56	283	126
Chiapas	15 253	1 302	1 948	1 511	2 318	1 407	1 332	451	781	292	2 197	1 714
Chihuahua	15 358	572	2 111	1 684	3 938	1 300	1 171	333	661	284	2 291	1 013
Ciudad de México	46 029	1 734	6 472	7 426	12 044	3 975	4 605	1 295	1 598	934	3 748	2 198
Durango	5 699	183	806	795	1 361	590	456	164	53	52	677	562
Guanajuato	21 401	795	2 467	3 519	4 428	2 180	1 833	541	1 284	623	2 317	1 414
Guerrero	10 432	571	1 316	1 300	2 012	701	777	292	335	158	2 006	964
Hidalgo	9 113	273	1 067	1 234	1 882	768	1 293	233	408	203	1 153	599
Jalisco	30 936	1 188	4 442	4 170	7 223	3 135	2 834	965	1 134	719	3 492	1 634
México	52 564	2 140	5 710	7 615	9 960	5 410	6 507	1 362	3 510	1 495	6 225	2 630
Michoacán de Ocampo	18 304	574	2 562	2 544	4 106	1 749	1 389	490	601	244	2 747	1 298
Morelos	6 703	299	979	981	1 398	573	677	195	251	150	807	393
Nayarit	4 087	185	674	523	1 054	345	291	106	89	41	550	229
Nuevo León	16 122	581	2 643	1 958	4 547	1 387	1 311	543	508	362	1 449	833
Oaxaca	17 092	1 017	1 812	2 007	3 396	1 410	1 771	532	676	313	2 099	2 059
Puebla	26 034	1 156	2 544	3 723	4 522	2 332	3 227	805	1 891	743	2 493	2 598
Querétaro	6 028	232	687	838	1 121	487	797	120	308	171	754	513
Quintana Roo	2 335	162	262	184	395	159	207	54	182	91	473	166
San Luis Potosí	10 032	379	1 368	1 283	2 354	830	872	225	415	252	1 157	897
Sinaloa	10 053	336	1 776	1 252	2 653	821	552	231	135	116	1 591	590
Sonora	10 468	373	1 709	1 376	2 806	833	650	215	438	186	1 280	602
Tabasco	7 188	316	933	938	1 439	504	438	222	442	231	1 213	512
Tamaulipas	11 719	420	1 843	1 747	3 076	829	860	330	388	208	1 443	575
Tlaxcala	4 253	156	385	719	766	429	427	162	277	122	461	349
Veracruz de Ignacio de la Llave	31 927	1 587	4 468	4 316	7 076	2 411	3 819	867	1 209	669	3 136	2 369
Yucatán	8 060	382	1 059	911	2 013	655	903	232	271	176	692	766
Zacatecas	6 340	176	867	733	1 591	676	477	142	264	98	755	561
En el extranjero	2 181	67	354	103	500	80	65	29	11	6	797	169
2018												
Total	**722 611**	**18 100**	**92 372**	**117 315**	**188 773**	**66 308**	**68 584**	**25 405**	**12 099**	**9 010**	**83 749**	**40 896**
Aguascalientes	6 226	145	905	909	1 456	722	591	209	110	111	700	368
Baja California	20 501	983	2 684	2 645	4 978	1 782	1 598	693	235	242	3 703	958
Baja California Sur	3 447	109	596	462	843	306	244	125	56	58	476	172
Campeche	4 835	168	610	834	1 153	368	488	197	106	65	454	392
Coahuila de Zaragoza	17 013	425	2 274	2 857	5 022	1 338	1 491	631	369	209	1 297	1 100
Colima	4 533	139	607	575	1 064	335	397	142	42	52	939	241
Chiapas	27 263	1 030	3 536	4 635	5 965	2 342	3 012	1 077	689	450	1 549	2 978
Chihuahua	23 836	688	3 127	2 803	6 330	2 208	2 089	768	412	246	3 832	1 333
Ciudad de México	63 213	1 464	9 174	10 158	18 622	6 610	6 460	2 650	619	630	3 755	3 071
Durango	9 311	191	1 251	1 280	2 912	969	796	258	198	99	936	421
Guanajuato	35 880	567	3 916	6 281	9 358	3 138	3 141	1 116	579	494	5 650	1 640
Guerrero	18 410	477	2 013	3 406	4 384	1 166	1 495	574	350	203	3 136	1 206
Hidalgo	15 945	276	2 155	2 735	4 666	1 368	1 685	497	268	160	1 385	750
Jalisco	47 097	1 293	6 456	6 459	11 519	5 842	4 166	1 958	762	607	5 512	2 523
México	86 654	1 735	10 744	16 777	21 040	8 056	9 842	3 211	1 720	1 225	8 306	3 998
Michoacán de Ocampo	27 279	444	3 376	4 838	6 839	2 482	2 355	865	414	309	3 952	1 405
Morelos	12 319	267	1 571	2 319	2 818	1 092	1 458	418	157	139	1 478	602
Nayarit	6 487	200	947	842	1 736	630	546	179	85	80	893	349
Nuevo León	27 818	608	4 350	3 663	8 148	2 789	2 340	1 032	504	381	2 484	1 519
Oaxaca	25 073	495	2 980	4 501	6 668	1 922	2 418	852	348	295	2 208	2 386
Puebla	37 855	708	4 241	7 435	10 094	3 289	4 279	1 250	786	658	3 063	2 052
Querétaro	10 569	297	1 471	1 478	2 788	920	1 254	405	202	157	985	612
Quintana Roo	7 062	322	865	977	1 341	512	728	241	131	151	1 369	425
San Luis Potosí	16 424	352	2 131	2 592	4 434	1 624	1 556	528	218	215	1 737	1 037
Sinaloa	16 011	467	2 445	1 942	4 470	1 473	957	450	271	175	2 439	922
Sonora	17 644	693	2 594	1 888	5 151	1 960	1 240	563	275	152	2 179	949
Tabasco	13 548	369	1 601	2 960	3 609	921	870	468	373	212	1 364	801
Tamaulipas	19 596	565	2 755	3 171	5 406	1 612	1 523	688	378	224	2 266	1 008
Tlaxcala	6 946	105	776	1 513	1 665	612	684	314	135	125	587	430
Veracruz de Ignacio de la Llave	53 395	1 544	6 674	10 126	15 278	4 594	5 427	1 912	836	562	3 664	2 778
Yucatán	13 017	442	1 491	1 646	3 738	1 331	1 616	651	169	139	870	924
Zacatecas	9 596	167	1 264	1 486	2 396	963	738	271	146	104	1 480	581
En el extranjero	1 127	16	130	101	349	63	64	11	4	5	360	24
No especificado	16 681	349	662	1 021	2 533	969	1 036	201	152	76	8 741	941

(Continúa)

Defunciones generales por ámbito geográfico de residencia habitual del fallecido según capítulo de causa de mortalidad 2000, 2018 y 2019

Cuadro 5.19

Ámbito geográfico	Total	I	II	IV	IX	X	XI	XIV	XVI	XVII	XX	Otros capítulos a/
2019 P/												
Total	**747 784**	**19 762**	**95 976**	**120 393**	**195 266**	**70 048**	**71 543**	**27 077**	**11 677**	**9 068**	**83 882**	**43 092**
Aguascalientes	6 768	163	951	965	1 548	790	671	282	126	120	729	423
Baja California	20 924	1 041	2 856	2 717	5 082	1 846	1 698	720	246	219	3 419	1 080
Baja California Sur	3 556	152	620	508	893	289	304	111	56	46	384	193
Campeche	5 121	153	755	884	1 182	390	479	182	119	74	445	458
Coahuila de Zaragoza	17 794	378	2 460	3 029	5 073	1 495	1 535	684	361	184	1 388	1 207
Colima	4 566	132	551	643	1 056	361	358	156	44	34	908	323
Chiapas	28 317	1 224	3 679	4 660	6 130	2 458	3 082	1 169	702	472	1 818	2 923
Chihuahua	24 964	758	3 172	2 950	6 534	2 356	2 136	824	436	263	4 120	1 415
Ciudad de México	63 334	1 476	9 490	10 169	18 157	6 641	6 663	2 610	616	631	3 712	3 169
Durango	10 128	190	1 262	1 389	3 215	1 082	887	302	202	129	934	536
Guanajuato	37 347	595	4 046	6 602	9 592	3 310	3 262	1 186	526	494	6 226	1 508
Guerrero	19 448	462	2 186	3 576	4 781	1 369	1 597	626	364	239	2 893	1 355
Hidalgo	16 414	274	2 210	2 560	4 772	1 433	1 739	565	258	185	1 633	785
Jalisco	49 830	1 466	6 576	6 706	12 183	6 535	4 544	2 133	692	618	5 520	2 857
México	89 390	1 856	11 220	17 329	21 548	8 716	10 112	3 232	1 646	1 235	8 376	4 120
Michoacán de Ocampo	28 982	561	3 467	5 103	7 086	2 604	2 563	867	453	308	4 422	1 548
Morelos	13 563	316	1 516	2 379	3 437	1 232	1 525	534	133	139	1 681	671
Nayarit	6 956	256	1 039	947	1 805	735	580	222	84	88	790	410
Nuevo León	29 711	750	4 586	3 424	8 704	3 221	2 496	1 473	433	366	2 467	1 791
Oaxaca	26 090	617	3 112	4 654	7 085	1 898	2 471	780	321	298	2 408	2 446
Puebla	38 860	757	4 403	7 554	10 479	3 474	4 466	1 259	753	684	3 074	1 957
Querétaro	10 816	278	1 549	1 562	2 671	996	1 341	378	188	153	1 059	641
Quintana Roo	7 417	411	942	1 072	1 384	560	736	261	143	119	1 346	443
San Luis Potosí	16 697	420	2 140	2 632	4 431	1 708	1 505	571	224	202	1 740	1 124
Sinaloa	16 496	510	2 546	1 983	4 674	1 581	1 010	521	249	166	2 316	940
Sonora	18 485	689	2 713	1 894	5 462	1 867	1 275	600	234	174	2 584	993
Tabasco	14 679	377	1 765	3 186	3 707	1 024	1 038	491	309	196	1 562	1 024
Tamaulipas	19 703	613	2 808	3 165	5 544	1 569	1 567	754	395	223	2 001	1 064
Tlaxcala	6 952	108	860	1 463	1 763	556	667	272	132	115	603	413
Veracruz de Ignacio de la Llave	57 220	1 710	7 007	10 722	16 773	4 646	5 786	2 141	768	582	4 021	3 064
Yucatán	13 483	547	1 650	1 739	3 866	1 256	1 642	641	150	125	889	978
Zacatecas	9 990	179	1 227	1 448	2 441	1 079	835	351	141	103	1 520	666
En el extranjero	1 456	24	131	137	414	90	81	18	2	5	505	49
No especificado	12 327	319	481	642	1 794	881	892	161	171	79	6 389	518

Nota: Este cuadro presenta los datos conforme a la Clasificación Internacional de Enfermedades, 10a. Revisión.

I Ciertas enfermedades infecciosas y parasitarias.
II Tumores (neoplasias).
IV Enfermedades endocrinas, nutricionales y metabólicas.
IX Enfermedades del sistema circulatorio.
X Enfermedades del sistema respiratorio.
XI Enfermedades del sistema digestivo.
XIV Enfermedades del sistema genitourinario.
XVI Ciertas afecciones originadas en el periodo perinatal.
XVII Malformaciones congénitas, deformidades y anomalías cromosómicas.
XX Causas externas de morbilidad y mortalidad.

a/ Incluye los capítulos: III Enfermedades de la sangre y de los órganos hematopoyéticos y ciertos trastornos que afectan el mecanismo de la inmunidad; V Trastornos mentales y del comportamiento; VI Enfermedades del sistema nervioso; VII Enfermedades del ojo y sus anexos; VIII Enfermedades del oído y de la apófisis mastoides; XII Enfermedades de la piel y del tejido subcutáneo; XIII Enfermedades del sistema osteomuscular y del tejido conjuntivo; XV Embarazo, parto y puerperio; XVIII Síntomas, signos y hallazgos anormales clínicos y de laboratorio, no clasificados en otra parte. Se excluyen los capítulos XIX y XXI, por ser exclusivos para morbilidad.

Fuente: INEGI. *Estadísticas de Mortalidad.*

Defunciones fetales por ámbito geográfico de residencia habitual de la madre según grupo quinquenal de edad de la misma 2000, 2018 y 2019

Cuadro 5.20

Ámbito geográfico	Total	Menos de 15 años	15 a 19 años	20 a 24 años	25 a 29 años	30 a 34 años	35 a 39 años	40 a 44 años	45 a 49 años	50 y más años	No especificado
2000											
Total	**26 958**	**123**	**4 138**	**6 831**	**6 071**	**4 563**	**2 888**	**978**	**104**	**6**	**1 256**
Aguascalientes	260	1	38	57	57	40	33	14	3	0	17
Baja California	621	1	128	150	129	96	51	14	1	0	51
Baja California Sur	97	1	13	26	30	15	6	1	0	0	5
Campeche	135	1	23	36	27	25	9	5	0	0	9
Coahuila de Zaragoza	269	6	40	68	45	51	19	4	0	0	36
Colima	101	1	15	32	20	9	13	4	0	0	7
Chiapas	1 081	6	218	307	212	149	115	29	4	0	41
Chihuahua	645	3	121	163	141	92	50	20	0	1	54
Ciudad de México	3 007	11	425	744	759	630	279	80	11	0	68
Durango	63	0	8	15	14	5	5	3	1	0	12
Guanajuato	1 995	4	216	472	470	351	288	113	17	1	63
Guerrero	337	1	58	91	66	60	35	10	0	1	15
Hidalgo	610	5	86	159	164	85	62	12	0	0	37
Jalisco	1 999	11	294	472	433	365	221	91	9	0	103
México	5 365	22	858	1 494	1 271	868	552	148	16	0	136
Michoacán de Ocampo	895	7	122	208	194	170	94	44	8	0	48
Morelos	410	1	68	95	86	71	41	17	2	0	29
Nayarit	74	0	10	15	18	17	7	0	0	0	7
Nuevo León	699	4	96	166	178	124	55	24	1	0	51
Oaxaca	897	5	139	217	170	142	125	60	1	0	38
Puebla	1 967	10	340	468	388	294	235	90	9	1	132
Querétaro	432	1	60	104	87	76	55	27	2	0	20
Quintana Roo	206	3	30	46	51	38	19	4	3	0	12
San Luis Potosí	709	0	107	164	154	119	84	28	2	2	49
Sinaloa	100	0	14	34	17	18	7	0	0	0	10
Sonora	495	0	91	127	106	80	46	13	0	0	32
Tabasco	450	4	80	121	101	61	43	19	1	0	20
Tamaulipas	442	1	62	124	105	73	37	17	2	0	21
Tlaxcala	287	1	43	68	80	37	30	12	0	0	16
Veracruz de Ignacio de la Llave	1 624	9	248	427	330	279	194	52	9	0	76
Yucatán	388	1	49	89	96	73	41	12	1	0	26
Zacatecas	287	2	36	69	71	47	36	11	1	0	14
En el extranjero	11	0	2	3	1	3	1	0	0	0	1
2018											
Total	**21 195**	**126**	**3 212**	**5 079**	**4 761**	**3 805**	**2 481**	**758**	**62**	**3**	**908**
Aguascalientes	129	1	32	34	20	21	13	5	0	0	3
Baja California	562	2	82	138	132	94	62	25	1	1	25
Baja California Sur	116	0	22	32	29	20	5	4	1	0	3
Campeche	152	4	12	39	40	24	25	7	0	0	1
Coahuila de Zaragoza	106	0	12	36	23	21	10	3	0	0	1
Colima	128	0	18	34	30	26	14	4	1	0	1
Chiapas	676	3	116	161	149	128	83	32	3	0	1
Chihuahua	599	7	84	157	159	84	68	26	1	0	13
Ciudad de México	1 976	11	216	460	452	426	289	87	7	0	28
Durango	365	2	73	90	73	57	34	11	0	0	25
Guanajuato	1 597	14	243	427	366	288	166	50	6	0	37
Guerrero	73	1	10	20	13	15	8	2	0	0	4
Hidalgo	443	2	77	102	95	96	44	16	0	0	11
Jalisco	1 384	12	221	317	293	255	197	54	6	0	29
México	4 768	26	795	1 203	1 085	846	551	159	10	1	92
Michoacán de Ocampo	478	1	61	96	116	98	74	17	3	0	12
Morelos	275	0	30	74	68	55	35	10	0	0	3
Nayarit	73	0	11	16	18	18	5	3	0	0	2
Nuevo León	782	4	141	191	159	135	92	32	1	0	27
Oaxaca	406	3	61	80	102	69	54	19	4	0	14
Puebla	1 405	13	243	383	342	227	139	45	5	0	8
Querétaro	384	1	62	89	91	79	43	12	2	0	5
Quintana Roo	220	2	23	45	49	51	34	10	1	0	5
San Luis Potosí	580	4	98	143	124	105	80	11	3	0	12
Sinaloa	296	1	8	13	19	19	8	5	0	0	223
Sonora	540	4	78	131	138	98	62	17	2	0	10
Tabasco	235	3	37	49	46	43	32	13	1	0	11
Tamaulipas	180	0	31	38	51	28	21	6	2	0	3
Tlaxcala	228	0	41	66	58	29	23	6	0	0	5
Veracruz de Ignacio de la Llave	986	2	164	223	228	185	100	37	2	0	45
Yucatán	427	1	51	101	103	78	73	12	0	0	8
Zacatecas	250	2	32	51	62	54	23	14	0	0	12
En el extranjero	19	0	1	6	6	3	2	0	0	0	1
No especificado	357	0	26	34	22	30	12	4	0	1	228

(Continúa)

Defunciones fetales por ámbito geográfico de residencia habitual de la madre según grupo quinquenal de edad de la misma 2000, 2018 y 2019

Cuadro 5.20

Ámbito geográfico	Total	Menos de 15 años	15 a 19 años	20 a 24 años	25 a 29 años	30 a 34 años	35 a 39 años	40 a 44 años	45 a 49 años	50 y más años	No especificado
2019 P/											
Total	**23 868**	**162**	**3 792**	**5 768**	**5 586**	**4 271**	**2 760**	**940**	**80**	**4**	**505**
Aguascalientes	348	2	78	99	71	51	29	5	1	0	12
Baja California	617	2	91	152	152	100	70	24	1	0	25
Baja California Sur	109	1	14	28	34	13	12	6	0	0	1
Campeche	144	0	22	28	37	36	15	2	4	0	
Coahuila de Zaragoza	497	2	84	124	150	78	41	14	0	0	4
Colima	129	0	20	25	27	28	21	8	0	0	0
Chiapas	1 015	4	148	228	248	189	128	52	7	0	11
Chihuahua	707	6	124	187	152	120	70	29	2	1	16
Ciudad de México	1 875	6	244	392	418	383	266	107	13	2	44
Durango	422	0	69	112	96	68	59	12	0	0	6
Guanajuato	1 575	3	246	392	382	305	169	56	6	0	16
Guerrero	412	5	72	105	83	76	42	24	2	0	3
Hidalgo	506	5	73	129	117	94	60	19	3	0	6
Jalisco	1 429	6	208	326	324	276	185	63	4	1	36
México	4 797	40	822	1 206	1 161	803	526	182	14	0	43
Michoacán de Ocampo	681	4	110	166	161	127	77	27	2	0	7
Morelos	397	7	63	80	103	71	56	15	1	0	1
Nayarit	189	3	32	48	39	44	17	3	2	0	1
Nuevo León	964	5	176	243	220	148	99	34	3	0	36
Oaxaca	486	1	65	113	118	92	68	20	2	0	7
Puebla	1 398	18	238	357	311	258	151	46	7	0	12
Querétaro	370	5	45	91	91	70	42	24	0	0	2
Quintana Roo	231	0	35	56	63	40	29	6	0	0	2
San Luis Potosí	721	5	106	186	179	124	88	16	1	0	16
Sinaloa	298	3	43	88	69	64	27	3	0	0	1
Sonora	544	2	82	140	117	106	54	21	0	0	22
Tabasco	332	2	52	71	77	59	49	18	1	0	3
Tamaulipas	447	2	86	114	115	75	34	19	1	0	1
Tlaxcala	248	2	47	66	51	51	23	6	0	0	2
Veracruz de Ignacio de la Llave	1 050	11	168	237	240	183	137	51	3	0	20
Yucatán	418	4	75	86	103	74	54	16	0	0	6
Zacatecas	259	2	40	58	56	47	44	7	0	0	5
En el extranjero	14	0	0	5	3	3	2	1	0	0	0
No especificado	239	4	14	30	18	15	16	4	0	0	138

Fuente: INEGI. *Estadísticas de Mortalidad.*

Defunciones causadas por SIDA por ámbito geográfico de residencia habitual del fallecido 2000, 2018 y 2019

Cuadro 5.21

Ámbito geográfico	2000	2018	2019 P/
Total	**4 219**	**5 043**	**5 323**
Aguascalientes	18	24	41
Baja California	270	283	303
Baja California Sur	23	33	51
Campeche	36	88	94
Coahuila de Zaragoza	63	80	85
Colima	21	69	61
Chiapas	143	229	277
Chihuahua	126	136	152
Ciudad de México	623	409	371
Durango	29	42	31
Guanajuato	109	114	113
Guerrero	146	133	109
Hidalgo	36	73	72
Jalisco	338	361	368
México	463	460	492
Michoacán de Ocampo	93	64	94
Morelos	87	89	82
Nayarit	42	64	71
Nuevo León	128	128	196
Oaxaca	129	98	133
Puebla	206	182	186
Querétaro	28	69	67
Quintana Roo	73	168	198
San Luis Potosí	36	76	66
Sinaloa	57	89	97
Sonora	54	154	146
Tabasco	90	206	167
Tamaulipas	107	215	220
Tlaxcala	25	15	19
Veracruz de Ignacio de la Llave	495	686	703
Yucatán	82	118	159
Zacatecas	20	20	29
En el extranjero	23	3	5
No especificado	ND	65	65

Fuente: INEGI. *Estadísticas de Mortalidad.*

INEGI. Anuario estadístico y geográfico por entidad federativa 2020. 2021.

Defunciones causadas por tumor maligno por ámbito geográfico de residencia habitual del fallecido
2000, 2018 y 2019

Cuadro 5.22

Ámbito geográfico	Total	De la tráquea, los bronquios y del pulmón	Del estómago	Del cuello del útero	De la prós-tata	De la mama de la mujer	Leucemia	Otros
2000								
Total	**54 996**	**6 274**	**5 009**	**4 620**	**3 852**	**3 468**	**3 301**	**28 472**
Aguascalientes	469	59	24	35	27	36	33	255
Baja California	1 371	182	98	110	90	98	70	723
Baja California Sur	273	50	28	21	15	20	15	124
Campeche	341	38	37	40	22	10	23	171
Coahuila de Zaragoza	1 542	224	114	103	101	114	71	815
Colima	352	47	27	30	31	17	24	176
Chiapas	1 856	147	323	212	100	54	122	898
Chihuahua	2 026	319	156	149	146	152	106	998
Ciudad de México	6 193	561	513	384	444	576	320	3 395
Durango	770	114	58	70	52	49	44	383
Guanajuato	2 329	288	215	177	179	124	146	1 200
Guerrero	1 241	109	181	153	84	58	85	571
Hidalgo	991	66	92	75	73	62	73	550
Jalisco	4 216	554	306	340	361	290	272	2 093
México	5 354	444	473	496	303	368	385	2 885
Michoacán de Ocampo	2 449	295	217	219	207	126	162	1 223
Morelos	931	83	82	125	58	40	63	480
Nayarit	649	102	41	80	56	36	36	298
Nuevo León	2 560	403	177	121	155	215	131	1 358
Oaxaca	1 722	107	252	173	122	65	98	905
Puebla	2 390	148	259	234	158	117	184	1 290
Querétaro	639	51	48	53	39	35	42	371
Quintana Roo	255	24	26	30	18	14	24	119
San Luis Potosí	1 294	151	122	119	100	57	77	668
Sinaloa	1 702	360	115	117	160	94	54	802
Sonora	1 639	348	162	87	105	109	68	760
Tabasco	886	89	85	90	70	39	69	444
Tamaulipas	1 757	266	130	132	90	123	90	926
Tlaxcala	365	19	36	40	17	15	39	199
Veracruz de Ignacio de la Llave	4 269	393	399	426	314	221	251	2 265
Yucatán	1 009	79	100	121	57	52	63	537
Zacatecas	810	105	84	42	81	46	51	401
En el extranjero	346	49	29	16	17	36	10	189
2018								
Total	**85 754**	**7 009**	**6 323**	**4 139**	**6 723**	**7 257**	**4 657**	**49 646**
Aguascalientes	834	82	44	30	70	99	53	456
Baja California	2 492	235	136	145	181	272	121	1 402
Baja California Sur	547	55	37	17	33	66	25	314
Campeche	553	45	63	36	47	37	27	298
Coahuila de Zaragoza	2 100	198	121	110	154	206	112	1 199
Colima	560	46	35	30	50	31	37	331
Chiapas	3 302	177	401	276	285	160	291	1 712
Chihuahua	2 882	376	189	110	214	285	115	1 593
Ciudad de México	8 596	674	676	287	631	828	395	5 105
Durango	1 170	116	58	59	96	99	65	677
Guanajuato	3 635	297	258	156	283	338	195	2 108
Guerrero	1 897	134	197	118	146	145	135	1 022
Hidalgo	2 011	118	148	81	150	135	99	1 280
Jalisco	5 916	558	321	189	554	573	315	3 406
México	9 945	679	773	519	670	828	550	5 926
Michoacán de Ocampo	3 206	275	235	166	327	255	147	1 801
Morelos	1 456	98	126	97	127	91	81	836
Nayarit	881	105	36	37	91	88	45	479
Nuevo León	4 047	403	215	152	274	390	203	2 410
Oaxaca	2 741	134	292	145	208	149	183	1 630
Puebla	3 926	232	346	222	259	299	248	2 320
Querétaro	1 357	91	69	48	93	136	77	843
Quintana Roo	794	46	75	50	60	49	45	469
San Luis Potosí	1 971	146	121	97	190	142	114	1 161
Sinaloa	2 254	307	156	83	233	213	95	1 167
Sonora	2 399	306	148	102	170	207	110	1 356
Tabasco	1 450	95	96	70	125	112	122	830
Tamaulipas	2 577	252	152	126	184	262	130	1 471
Tlaxcala	712	34	61	35	46	62	36	438
Veracruz de Ignacio de la Llave	6 241	395	459	376	526	455	323	3 707
Yucatán	1 379	103	152	96	92	87	81	768
Zacatecas	1 180	114	71	43	110	92	49	701
En el extranjero	128	14	7	2	5	22	4	74
No especificado	615	69	49	29	39	44	29	356

(Continúa)

Defunciones causadas por tumor maligno por ámbito geográfico de residencia habitual del fallecido
2000, 2018 y 2019

Cuadro 5.22

Ámbito geográfico	Total	De la tráquea, los bronquios y del pulmón	Del estómago	Del cuello del útero	De la prós-tata	De la mama de la mujer	Leucemia	Otros
2019 P/								
Total	**88 683**	**6 943**	**6 457**	**4 004**	**6 894**	**7 487**	**4 859**	**51 644**
Aguascalientes	879	100	43	29	69	77	52	509
Baja California	2 629	234	156	128	162	268	144	1 537
Baja California Sur	568	58	37	15	43	49	31	335
Campeche	693	41	70	33	50	43	55	401
Coahuila de Zaragoza	2 255	210	128	115	163	218	103	1 318
Colima	512	50	34	19	42	42	27	298
Chiapas	3 468	193	429	251	285	191	259	1 860
Chihuahua	2 911	379	178	137	207	291	128	1 591
Ciudad de México	8 769	627	609	337	613	789	408	5 386
Durango	1 174	108	71	46	89	122	58	680
Guanajuato	3 709	302	237	144	291	395	206	2 134
Guerrero	2 052	149	224	115	182	150	130	1 102
Hidalgo	2 042	114	148	79	167	152	121	1 261
Jalisco	5 952	524	341	207	605	546	311	3 418
México	10 359	684	840	490	683	914	571	6 177
Michoacán de Ocampo	3 255	274	245	141	331	241	181	1 842
Morelos	1 405	88	106	73	119	123	85	811
Nayarit	958	101	68	42	100	70	47	530
Nuevo León	4 253	381	208	168	279	401	193	2 623
Oaxaca	2 879	126	285	142	218	148	228	1 732
Puebla	4 085	220	386	202	281	293	265	2 438
Querétaro	1 420	105	64	64	110	127	95	855
Quintana Roo	858	60	66	56	50	78	60	488
San Luis Potosí	1 988	159	125	96	174	165	93	1 176
Sinaloa	2 362	290	152	98	222	204	117	1 279
Sonora	2 475	315	158	102	191	228	112	1 369
Tabasco	1 580	91	140	71	142	139	144	853
Tamaulipas	2 638	239	154	122	186	251	116	1 570
Tlaxcala	792	36	70	41	61	57	47	480
Veracruz de Ignacio de la Llave	6 557	381	475	339	572	522	317	3 951
Yucatán	1 521	120	142	70	87	93	91	918
Zacatecas	1 127	128	64	28	113	87	56	651
En el extranjero	121	14	4	4	7	13	8	71
No especificado	437	42	27	19	33	40	24	252

Nota: Este cuadro presenta los datos conforme a la Clasificación Internacional de Enfermedades, 10a. Revisión.
Fuente: INEGI. *Estadísticas de Mortalidad.*

Centros de atención a farmacodependientes por entidad federativa 2000, 2017 y 2018

Cuadro 5.23

Entidad federativa	2000	2017	2018
Estados Unidos Mexicanos	**69**	**117**	**120**
Aguascalientes	1	1	1
Baja California	2	5	5
Baja California Sur	1	2	2
Campeche	1	1	1
Coahuila de Zaragoza	3	5	5
Colima	1	3	3
Chiapas	1	3	3
Chihuahua	2	4	4
Ciudad de México	13	18	18
Durango	2	2	2
Guanajuato	3	3	11
Guerrero	1	4	3
Hidalgo	1	2	4
Jalisco	5	8	3
México	8	11	8
Michoacán de Ocampo	1	3	3
Morelos	1	1	1
Nayarit	0	1	2
Nuevo León	2	6	6
Oaxaca	0	2	3
Puebla	2	2	2
Querétaro	1	1	1
Quintana Roo	2	4	4
San Luis Potosí	1	1	1
Sinaloa	6	9	9
Sonora	2	2	2
Tabasco	0	1	1
Tamaulipas	2	3	3
Tlaxcala	0	1	1
Veracruz de Ignacio de la Llave	2	2	2
Yucatán	1	2	2
Zacatecas	1	4	4

Fuente: CIJ. Dirección de Planeación. Departamento de Evaluación.

Acciones emprendidas y personas atendidas a través del proyecto preventivo de la farmacodependencia por entidad federativa según servicio 2000, 2017 y 2018

Cuadro 5.24
1a. parte

Entidad federativa	Acciones								
	Total	Informa-ción	Orienta-ción	Capacita-ción	Prevención universal	Sensibili-zación	Prevención selectiva e indicada	Prevención indicada	Promoción y difusión institucional
2000									
Estados Unidos Mexicanos	**154 631**	**47 091**	**62 153**	**20 202**	**ND**	**25 185**	**ND**	**ND**	**ND**
Aguascalientes	2 369	697	1 060	331	ND	281	ND	ND	ND
Baja California	3 407	1 121	1 326	335	ND	625	ND	ND	ND
Baja California Sur	1 539	649	312	140	ND	438	ND	ND	ND
Campeche	2 048	618	652	403	ND	375	ND	ND	ND
Coahuila de Zaragoza	4 866	1 294	1 402	1 305	ND	865	ND	ND	ND
Colima	3 688	647	1 405	330	ND	1 306	ND	ND	ND
Chiapas	3 676	1 051	2 086	374	ND	165	ND	ND	ND
Chihuahua	3 871	1 442	1 497	564	ND	368	ND	ND	ND
Ciudad de México	33 110	9 480	15 348	3 656	ND	4 626	ND	ND	ND
Durango	3 219	761	1 775	382	ND	301	ND	ND	ND
Guanajuato	5 161	1 793	1 592	768	ND	1 008	ND	ND	ND
Guerrero	4 500	1 858	1 324	981	ND	337	ND	ND	ND
Hidalgo	3 016	1 087	1 237	363	ND	329	ND	ND	ND
Jalisco	10 458	3 256	3 996	1 799	ND	1 407	ND	ND	ND
México	15 989	4 490	6 458	2 383	ND	2 658	ND	ND	ND
Michoacán de Ocampo	649	426	132	30	ND	61	ND	ND	ND
Morelos	2 346	852	997	246	ND	251	ND	ND	ND
Nuevo León	6 007	1 956	2 713	611	ND	727	ND	ND	ND
Puebla	3 722	1 259	1 876	327	ND	260	ND	ND	ND
Querétaro	1 400	484	517	189	ND	210	ND	ND	ND
Quintana Roo	1 753	511	617	99	ND	526	ND	ND	ND
San Luis Potosí	2 320	722	416	305	ND	877	ND	ND	ND
Sinaloa	15 765	4 490	5 086	2 193	ND	3 996	ND	ND	ND
Sonora	2 350	709	1 226	258	ND	157	ND	ND	ND
Tamaulipas	4 143	1 483	1 151	746	ND	763	ND	ND	ND
Veracruz de Ignacio de la Llave	4 694	1 792	1 719	491	ND	692	ND	ND	ND
Yucatán	4 079	1 308	1 901	308	ND	562	ND	ND	ND
Zacatecas	4 463	847	2 319	283	ND	1 014	ND	ND	ND
No especificado	23	8	13	2	ND	0	ND	ND	ND
2017									
Estados Unidos Mexicanos	**526 823**	**ND**	**ND**	**ND**	**185 239**	**162 420**	**142 556**	**3 517**	**33 091**
Aguascalientes	5 507	ND	ND	ND	2 198	1 754	1 448	0	107
Baja California	8 681	ND	ND	ND	2 502	851	4 812	68	448
Baja California Sur	5 682	ND	ND	ND	2 436	716	1 815	20	695
Campeche	4 961	ND	ND	ND	1 170	1 827	1 950	0	14
Coahuila de Zaragoza	12 372	ND	ND	ND	4 260	3 340	4 405	6	361
Colima	11 575	ND	ND	ND	3 574	5 018	2 701	12	270
Chiapas	6 715	ND	ND	ND	2 470	1 087	2 727	59	372
Chihuahua	7 045	ND	ND	ND	2 941	1 118	2 657	90	239
Ciudad de México	108 725	ND	ND	ND	45 659	32 283	25 552	508	4 723
Durango	6 918	ND	ND	ND	2 133	1 628	2 451	4	702
Guanajuato	20 941	ND	ND	ND	6 364	9 830	2 960	18	1 769
Guerrero	25 488	ND	ND	ND	9 953	9 684	3 685	17	2 149
Hidalgo	25 586	ND	ND	ND	10 844	7 156	5 535	24	2 027
Jalisco	38 610	ND	ND	ND	12 090	11 620	11 275	113	3 512
México	46 386	ND	ND	ND	16 618	16 464	10 887	421	1 996
Michoacán de Ocampo	13 463	ND	ND	ND	3 455	4 708	3 529	266	1 505
Morelos	7 891	ND	ND	ND	3 612	2 376	1 229	0	674
Nayarit	10 011	ND	ND	ND	2 128	2 192	5 691	0	0
Nuevo León	14 863	ND	ND	ND	4 580	4 006	4 762	22	1 493
Oaxaca	8 769	ND	ND	ND	2 300	2 350	3 493	0	626
Puebla	6 269	ND	ND	ND	1 383	1 332	2 729	168	657
Querétaro	6 735	ND	ND	ND	3 517	1 746	972	19	481
Quintana Roo	20 521	ND	ND	ND	4 644	9 769	3 957	63	2 088
San Luis Potosí	7 783	ND	ND	ND	2 964	2 173	1 847	6	793
Sinaloa	35 231	ND	ND	ND	13 205	8 688	10 600	1 424	1 314
Sonora	7 507	ND	ND	ND	3 003	2 778	1 394	42	290
Tabasco	6 763	ND	ND	ND	1 552	2 520	1 780	0	911
Tamaulipas	7 660	ND	ND	ND	2 340	2 791	2 027	0	502
Tlaxcala	10 541	ND	ND	ND	2 956	2 081	4 579	29	896
Veracruz de Ignacio de la Llave	10 434	ND	ND	ND	2 500	4 836	2 429	6	663
Yucatán	4 270	ND	ND	ND	1 097	1 340	1 531	109	193
Zacatecas	12 920	ND	ND	ND	4 791	2 358	5 147	3	621

(Continúa)

INEGI. Anuario estadístico y geográfico por entidad federativa 2020. 2021.

Acciones emprendidas y personas atendidas a través del proyecto preventivo de la farmacodependencia por entidad federativa según servicio 2000, 2017 y 2018

Cuadro 5.24
1a. parte

Entidad federativa	Acciones								
	Total	Informa-ción	Orienta-ción	Capacita-ción	Prevención universal	Sensibili-zación	Prevención selectiva e indicada	Prevención indicada	Promoción y difusión institucional
2018									
Estados Unidos Mexicanos	**432 802**	**ND**	**ND**	**ND**	**226 538**	**39 710**	**132 977**	**2 768**	**30 809**
Aguascalientes	5 015	ND	ND	ND	2 044	491	2 385	0	95
Baja California	8 010	ND	ND	ND	2 854	310	4 536	66	244
Baja California Sur	4 600	ND	ND	ND	1 749	659	1 320	61	811
Campeche	5 082	ND	ND	ND	2 480	781	1 807	0	14
Coahuila de Zaragoza	9 045	ND	ND	ND	4 624	836	3 161	0	424
Colima	11 238	ND	ND	ND	7 527	1 475	1 950	56	230
Chiapas	6 002	ND	ND	ND	3 254	284	2 132	61	271
Chihuahua	5 582	ND	ND	ND	3 108	271	1 889	130	184
Ciudad de México	79 728	ND	ND	ND	45 657	3 804	25 902	859	3 506
Durango	5 311	ND	ND	ND	2 160	769	1 663	0	719
Guanajuato	13 531	ND	ND	ND	6 028	2 869	2 584	102	1 948
Guerrero	16 339	ND	ND	ND	10 929	807	3 199	24	1 380
Hidalgo	22 152	ND	ND	ND	11 377	3 310	5 746	136	1 583
Jalisco	31 058	ND	ND	ND	15 453	2 261	9 914	50	3 380
México	41 753	ND	ND	ND	23 454	3 483	12 025	414	2 377
Michoacán de Ocampo	15 002	ND	ND	ND	7 852	1 894	3 223	30	2 003
Morelos	7 657	ND	ND	ND	4 928	467	1 207	2	1 053
Nayarit	8 334	ND	ND	ND	4 910	152	3 267	1	4
Nuevo León	11 923	ND	ND	ND	5 676	1 191	3 593	141	1 322
Oaxaca	9 119	ND	ND	ND	3 955	710	4 156	45	253
Puebla	5 689	ND	ND	ND	1 887	303	2 508	125	866
Querétaro	8 028	ND	ND	ND	4 571	298	2 091	0	1 068
Quintana Roo	15 993	ND	ND	ND	8 800	984	3 861	31	2 317
San Luis Potosí	6 901	ND	ND	ND	3 770	414	2 115	0	602
Sinaloa	27 638	ND	ND	ND	13 124	3 604	9 966	128	816
Sonora	5 923	ND	ND	ND	3 172	766	1 514	91	380
Tabasco	3 900	ND	ND	ND	1 573	214	1 392	0	721
Tamaulipas	7 233	ND	ND	ND	3 829	1 440	1 594	32	338
Tlaxcala	5 778	ND	ND	ND	2 804	51	2 404	0	519
Veracruz de Ignacio de la Llave	11 283	ND	ND	ND	4 766	3 026	2 634	2	855
Yucatán	5 792	ND	ND	ND	2 910	500	1 941	162	279
Zacatecas	12 163	ND	ND	ND	5 313	1 286	5 298	19	247

Acciones emprendidas y personas atendidas a través del proyecto preventivo de la farmacodependencia por entidad federativa según servicio 2000, 2017 y 2018

Cuadro 5.24
2a. parte y última

Entidad federativa	Personas								
	Total	Informa-ción	Orienta-ción	Capacita-ción	Prevención universal	Sensibili-zación	Prevención selectiva e indicada	Prevención indicada	Promoción y difusión institucional
2000									
Estados Unidos Mexicanos	**1 948 728**	**1 066 851**	**101 800**	**14 359**	**ND**	**765 718**	**ND**	**ND**	**ND**
Aguascalientes	18 728	12 455	2 335	152	ND	3 786	ND	ND	ND
Baja California	36 082	26 909	1 906	190	ND	7 077	ND	ND	ND
Baja California Sur	26 930	13 242	691	66	ND	12 931	ND	ND	ND
Campeche	15 459	11 596	852	81	ND	2 930	ND	ND	ND
Coahuila de Zaragoza	51 850	30 347	2 303	590	ND	18 610	ND	ND	ND
Colima	49 762	16 289	2 805	226	ND	30 442	ND	ND	ND
Chiapas	23 616	19 925	1 596	245	ND	1 850	ND	ND	ND
Chihuahua	56 932	35 744	1 235	266	ND	19 687	ND	ND	ND
Ciudad de México	288 752	202 930	31 366	2 796	ND	51 660	ND	ND	ND
Durango	25 337	18 975	2 281	185	ND	3 896	ND	ND	ND
Guanajuato	82 418	51 200	1 987	481	ND	28 750	ND	ND	ND
Guerrero	407 009	49 313	1 708	1 142	ND	354 846	ND	ND	ND
Hidalgo	33 850	25 467	1 557	340	ND	6 486	ND	ND	ND
Jalisco	132 777	94 139	6 081	1 383	ND	31 174	ND	ND	ND
México	143 762	108 998	12 088	2 029	ND	20 647	ND	ND	ND
Michoacán de Ocampo	3 557	3 213	47	0	ND	297	ND	ND	ND
Morelos	36 671	27 086	1 754	206	ND	7 625	ND	ND	ND
Nuevo León	60 409	40 634	5 314	370	ND	14 091	ND	ND	ND
Puebla	38 560	31 074	2 534	181	ND	4 771	ND	ND	ND
Querétaro	17 843	11 084	845	81	ND	5 833	ND	ND	ND
Quintana Roo	21 044	6 510	1 073	68	ND	13 393	ND	ND	ND
San Luis Potosí	49 679	18 111	475	343	ND	30 750	ND	ND	ND
Sinaloa	154 236	88 825	6 045	1 285	ND	58 081	ND	ND	ND
Sonora	18 512	12 076	1 976	159	ND	4 301	ND	ND	ND
Tamaulipas	38 973	26 538	2 064	650	ND	9 721	ND	ND	ND
Veracruz de Ignacio de la Llave	37 725	31 726	2 549	373	ND	3 077	ND	ND	ND
Yucatán	43 507	33 834	2 314	169	ND	7 190	ND	ND	ND
Zacatecas	34 537	18 425	3 994	302	ND	11 816	ND	ND	ND
No especificado	211	186	25	0	ND	0	ND	ND	ND
2017									
Estados Unidos Mexicanos	**10 240 645**	**ND**	**ND**	**ND**	**2 819 399**	**1 349 518**	**4 827 554**	**36 658**	**1 207 516**
Aguascalientes	131 906	ND	ND	ND	19 469	48 450	57 294	0	6 693
Baja California	304 431	ND	ND	ND	32 705	13 539	207 473	194	50 520
Baja California Sur	177 956	ND	ND	ND	46 816	24 521	63 639	59	42 921
Campeche	111 153	ND	ND	ND	14 807	27 217	68 599	0	530
Coahuila de Zaragoza	301 033	ND	ND	ND	75 622	24 742	176 575	0	24 094
Colima	180 930	ND	ND	ND	57 655	22 299	90 837	254	9 885
Chiapas	174 662	ND	ND	ND	64 317	6 340	95 027	74	8 904
Chihuahua	249 427	ND	ND	ND	87 586	28 803	112 136	998	19 904
Ciudad de México	1 711 672	ND	ND	ND	545 865	179 698	714 646	4 770	266 693
Durango	204 657	ND	ND	ND	23 740	47 069	103 748	369	29 731
Guanajuato	308 758	ND	ND	ND	55 087	115 349	91 619	74	46 629
Guerrero	292 261	ND	ND	ND	87 634	30 000	138 098	362	36 167
Hidalgo	231 206	ND	ND	ND	75 363	8 090	95 840	259	51 654
Jalisco	681 614	ND	ND	ND	159 402	73 636	379 425	1 364	67 787
México	1 039 837	ND	ND	ND	310 126	110 269	551 048	1 447	66 947
Michoacán de Ocampo	301 899	ND	ND	ND	143 519	38 670	78 512	683	40 515
Morelos	104 435	ND	ND	ND	49 876	5 011	42 576	0	6 972
Nayarit	108 458	ND	ND	ND	32 349	3 154	72 955	0	0
Nuevo León	351 830	ND	ND	ND	59 778	70 827	174 822	87	46 316
Oaxaca	159 782	ND	ND	ND	37 898	7 147	111 155	0	3 582
Puebla	144 618	ND	ND	ND	26 431	12 610	94 222	154	11 201
Querétaro	105 008	ND	ND	ND	53 906	3 211	32 040	301	15 550
Quintana Roo	356 227	ND	ND	ND	115 787	30 601	160 289	1 153	48 397
San Luis Potosí	238 093	ND	ND	ND	65 963	9 130	88 897	171	73 932
Sinaloa	783 854	ND	ND	ND	268 306	66 102	361 399	23 166	64 881
Sonora	172 485	ND	ND	ND	23 438	61 611	61 780	106	25 550
Tabasco	138 510	ND	ND	ND	26 958	6 864	99 162	0	5 526
Tamaulipas	237 455	ND	ND	ND	36 032	51 491	107 420	0	42 512
Tlaxcala	205 163	ND	ND	ND	56 182	4 758	127 462	269	16 492
Veracruz de Ignacio de la Llave	262 352	ND	ND	ND	58 693	112 948	47 913	180	42 618
Yucatán	130 206	ND	ND	ND	19 866	20 487	83 760	134	5 959
Zacatecas	338 767	ND	ND	ND	88 223	84 874	137 186	30	28 454

(Continúa)

Acciones emprendidas y personas atendidas a través del proyecto preventivo de la farmacodependencia por entidad federativa según servicio 2000, 2017 y 2018

Cuadro 5.24
2a. parte y última

Entidad federativa	Personas								
	Total	Informa-ción	Orienta-ción	Capacita-ción	Prevención universal	Sensibili-zación	Prevención selectiva e indicada	Prevención indicada	Promoción y difusión institucional
2018									
Estados Unidos Mexicanos	**9 455 383**	**ND**	**ND**	**ND**	**3 237 820**	**1 003 613**	**4 453 040**	**29 452**	**731 458**
Aguascalientes	128 619	ND	ND	ND	23 349	19 786	82 244	0	3 240
Baja California	323 799	ND	ND	ND	71 299	11 988	215 189	454	24 869
Baja California Sur	175 317	ND	ND	ND	49 862	32 476	44 774	607	47 598
Campeche	84 811	ND	ND	ND	12 561	8 118	62 884	0	1 248
Coahuila de Zaragoza	300 528	ND	ND	ND	71 977	15 131	168 783	0	44 637
Colima	135 050	ND	ND	ND	62 021	14 888	47 877	339	9 925
Chiapas	138 126	ND	ND	ND	52 789	7 477	71 125	84	6 651
Chihuahua	199 470	ND	ND	ND	71 626	31 629	91 546	491	4 178
Ciudad de México	1 642 105	ND	ND	ND	646 119	92 042	729 719	14 301	159 924
Durango	179 595	ND	ND	ND	61 235	30 714	67 928	0	19 718
Guanajuato	187 260	ND	ND	ND	46 480	26 507	81 145	1 484	31 644
Guerrero	226 444	ND	ND	ND	99 892	16 220	92 689	39	17 604
Hidalgo	251 081	ND	ND	ND	127 441	6 937	96 712	2 551	17 440
Jalisco	618 640	ND	ND	ND	191 238	55 083	338 546	500	33 273
México	963 095	ND	ND	ND	354 832	74 337	479 678	875	53 373
Michoacán de Ocampo	274 379	ND	ND	ND	126 243	55 418	65 215	528	26 975
Morelos	116 666	ND	ND	ND	56 133	2 154	47 696	12	10 671
Nayarit	102 793	ND	ND	ND	50 781	535	51 432	41	4
Nuevo León	332 790	ND	ND	ND	108 977	49 707	139 159	110	34 837
Oaxaca	219 771	ND	ND	ND	67 820	1 341	144 286	1 419	4 905
Puebla	140 241	ND	ND	ND	32 894	5 820	93 658	235	7 634
Querétaro	135 148	ND	ND	ND	53 328	1 081	62 454	0	18 285
Quintana Roo	332 955	ND	ND	ND	114 569	28 129	157 177	476	32 604
San Luis Potosí	215 568	ND	ND	ND	64 448	27 253	107 439	0	16 428
Sinaloa	680 080	ND	ND	ND	220 827	97 434	334 154	2 341	25 324
Sonora	173 875	ND	ND	ND	34 093	75 054	51 619	707	12 402
Tabasco	104 339	ND	ND	ND	27 041	4 607	70 061	0	2 630
Tamaulipas	224 482	ND	ND	ND	51 181	67 574	80 451	1 349	23 927
Tlaxcala	152 989	ND	ND	ND	71 400	247	68 329	0	13 013
Veracruz de Ignacio de la Llave	216 396	ND	ND	ND	61 576	76 010	66 199	82	12 529
Yucatán	180 610	ND	ND	ND	38 742	30 798	104 133	197	6 740
Zacatecas	298 361	ND	ND	ND	115 046	37 118	138 739	230	7 228

Fuente: CIJ. Dirección de Planeación. Departamento de Evaluación.

Pacientes farmacodependientes por entidad federativa según sexo 2000, 2017 y 2018

Cuadro 5.25

Entidad federativa	Total	Hombres	Mujeres	No especificado
2000				
Estados Unidos Mexicanos	**14 761**	**10 714**	**1 524**	**2 523**
Aguascalientes	229	182	29	18
Baja California	652	495	78	79
Baja California Sur	120	64	22	34
Coahuila de Zaragoza	555	395	77	83
Colima	242	140	29	73
Chiapas	69	62	7	0
Chihuahua	768	494	59	215
Ciudad de México	4 155	2 936	418	801
Durango	141	63	16	62
Guanajuato	482	343	49	90
Guerrero	403	310	45	48
Hidalgo	233	160	23	50
Jalisco	1 621	1 319	142	160
México	1 910	1 394	152	364
Michoacán de Ocampo	55	41	12	2
Morelos	96	36	10	50
Nuevo León	480	383	68	29
Puebla	333	295	38	0
Querétaro	145	123	22	0
Quintana Roo	85	46	3	36
San Luis Potosí	227	180	15	32
Sinaloa	681	510	63	108
Sonora	230	108	26	96
Tamaulipas	209	133	19	57
Veracruz de Ignacio de la Llave	219	163	38	18
Yucatán	260	214	46	0
Zacatecas	161	125	18	18
2017				
Estados Unidos Mexicanos	**43 113**	**32 750**	**8 725**	**1 638**
Aguascalientes	615	464	144	7
Baja California	2 354	1 772	484	98
Baja California Sur	459	330	115	14
Campeche	169	132	35	2
Coahuila de Zaragoza	1 643	1 189	356	98
Colima	1 011	809	186	16
Chiapas	447	351	76	20
Chihuahua	1 755	1 301	376	78
Ciudad de México	9 928	7 403	2 162	363
Durango	670	489	145	36
Guanajuato	1 642	1 299	310	33
Guerrero	968	697	219	52
Hidalgo	813	623	178	12
Jalisco	3 366	2 540	734	92
México	5 295	4 233	870	192
Michoacán de Ocampo	827	587	188	52
Morelos	424	332	83	9
Nayarit	190	140	43	7
Nuevo León	1 489	1 059	249	181
Oaxaca	519	404	93	22
Puebla	596	486	100	10
Querétaro	449	349	78	22
Quintana Roo	1 072	857	202	13
San Luis Potosí	618	439	152	27
Sinaloa	2 124	1 695	371	58
Sonora	821	644	165	12
Tabasco	341	250	86	5
Tamaulipas	591	461	117	13
Tlaxcala	155	118	35	2
Veracruz de Ignacio de la Llave	577	415	130	32
Yucatán	715	509	153	53
Zacatecas	470	373	90	7

(Continúa)

Pacientes farmacodependientes por entidad federativa según sexo 2000, 2017 y 2018

Cuadro 5.25

Entidad federativa	Total	Hombres	Mujeres	No especificado
2018				
Estados Unidos Mexicanos	**43 631**	**32 927**	**8 953**	**1 751**
Aguascalientes	713	548	151	14
Baja California	2 266	1 713	480	73
Baja California Sur	424	314	106	4
Campeche	157	123	34	0
Coahuila de Zaragoza	1 691	1 277	368	46
Colima	947	747	172	28
Chiapas	427	319	82	26
Chihuahua	1 823	1 309	399	115
Ciudad de México	10 341	7 644	2 193	504
Durango	590	434	134	22
Guanajuato	1 812	1 396	342	74
Guerrero	910	675	181	54
Hidalgo	697	514	181	2
Jalisco	3 385	2 509	747	129
México	5 489	4 300	993	196
Michoacán de Ocampo	923	623	236	64
Morelos	495	375	114	6
Nayarit	150	118	27	5
Nuevo León	1 509	1 124	258	127
Oaxaca	554	437	103	14
Puebla	600	496	101	3
Querétaro	439	327	82	30
Quintana Roo	1 188	934	240	14
San Luis Potosí	653	494	142	17
Sinaloa	2 191	1 728	393	70
Sonora	668	509	140	19
Tabasco	311	221	88	2
Tamaulipas	413	338	66	9
Tlaxcala	209	159	45	5
Veracruz de Ignacio de la Llave	504	377	116	11
Yucatán	674	474	145	55
Zacatecas	478	371	94	13

Fuente: CIJ. Dirección de Planeación. Departamento de Evaluación.

Pacientes farmacodependientes por entidad federativa según tipo de droga 2000, 2017 y 2018

Cuadro 5.26

Entidad federativa	Total	Alcohol	Anfetaminas	Cannabis	Cocaína	Alucinógenos	Inhalables	Opiáceos	Sedantes	Otras
2000										
Estados Unidos Mexicanos	**33 480**	**7 477**	**1 137**	**7 129**	**8 421**	**389**	**3 844**	**530**	**2 473**	**2 080**
Aguascalientes	556	125	13	125	136	3	73	2	39	40
Baja California	2 276	424	432	445	269	10	70	130	209	287
Baja California Sur	232	48	3	69	50	0	14	2	16	30
Coahuila de Zaragoza	1 099	239	16	253	220	8	158	13	89	103
Colima	492	107	17	119	108	17	43	7	38	36
Chiapas	200	49	8	49	39	0	28	4	18	5
Chihuahua	1 684	373	21	359	430	16	150	125	150	60
Ciudad de México	8 223	1 827	157	1 546	2 627	148	965	48	491	414
Durango	283	64	17	54	49	5	39	3	28	24
Guanajuato	1 125	265	26	228	255	5	132	12	100	102
Guerrero	1 095	271	14	214	283	5	60	2	52	194
Hidalgo	482	115	8	111	76	3	97	3	32	37
Jalisco	3 731	881	80	791	1 179	32	327	33	238	170
México	4 172	947	94	851	1 075	38	662	24	237	244
Michoacán de Ocampo	136	36	6	24	42	0	4	4	18	2
Morelos	111	23	4	26	32	1	11	1	4	9
Nuevo León	1 340	271	23	332	272	15	225	18	130	54
Puebla	1 036	226	26	264	180	17	172	25	97	29
Querétaro	448	97	14	96	86	11	65	2	34	43
Quintana Roo	141	39	8	35	31	4	12	1	8	3
San Luis Potosí	558	101	9	126	94	10	109	6	48	55
Sinaloa	1 628	356	64	391	427	24	118	35	143	70
Sonora	397	108	23	87	79	2	38	11	39	10
Tamaulipas	498	96	24	136	100	8	57	4	64	9
Veracruz de Ignacio de la Llave	496	124	21	127	82	4	68	7	34	29
Yucatán	627	158	1	177	118	0	93	0	66	14
Zacatecas	373	95	3	92	75	3	47	6	47	5
No especificado	41	12	5	2	7	0	7	2	4	2
2017										
Estados Unidos Mexicanos	**154 910**	**34 328**	**11 980**	**28 642**	**14 981**	**4 744**	**9 038**	**1 633**	**5 287**	**44 277**
Aguascalientes	2 016	438	245	411	144	27	110	8	72	561
Baja California	11 521	2 062	1 475	1 893	1 059	328	368	491	724	3 121
Baja California Sur	1 528	359	168	304	122	33	60	5	50	427
Campeche	591	155	17	112	79	24	20	0	9	175
Coahuila de Zaragoza	5 949	1 358	333	1 214	287	115	606	16	248	1 772
Colima	3 359	723	608	650	260	47	63	56	58	894
Chiapas	1 481	367	63	288	192	52	80	4	19	416
Chihuahua	6 564	1 198	489	1 110	648	68	256	484	435	1 876
Ciudad de México	33 423	7 904	1 313	6 029	3 752	1 451	2 401	92	743	9 738
Durango	2 531	563	230	452	160	47	142	4	168	765
Guanajuato	7 119	1 435	904	1 242	653	153	543	49	261	1 879
Guerrero	3 100	781	141	643	299	64	163	41	81	887
Hidalgo	3 064	710	239	526	277	166	196	15	34	901
Jalisco	13 401	2 735	1 651	2 188	1 303	402	714	44	581	3 783
México	18 248	4 247	759	3 442	1 906	738	1 500	48	342	5 266
Michoacán de Ocampo	2 660	579	321	481	162	60	87	17	150	803
Morelos	1 457	351	87	277	142	48	59	34	32	427
Nayarit	623	153	82	124	39	9	20	1	21	174
Nuevo León	5 176	1 093	360	998	514	129	326	21	236	1 499
Oaxaca	1 940	445	168	380	213	52	118	43	16	505
Puebla	2 160	460	194	434	190	89	132	30	36	595
Querétaro	1 721	368	96	336	172	71	123	10	48	497
Quintana Roo	4 268	941	194	881	558	185	151	17	90	1 251
San Luis Potosí	2 127	512	153	389	121	63	170	5	71	643
Sinaloa	6 758	1 578	938	1 324	697	37	94	40	232	1 818
Sonora	3 280	674	341	661	300	38	88	24	203	951
Tabasco	751	222	10	158	92	15	11	1	4	238
Tamaulipas	1 920	458	85	415	159	43	97	10	60	593
Tlaxcala	629	148	40	116	57	36	43	4	4	181
Veracruz de Ignacio de la Llave	1 706	439	73	346	123	63	97	4	56	505
Yucatán	1 949	468	55	460	156	36	82	8	104	580
Zacatecas	1 890	404	148	358	145	55	118	7	99	556

(Continúa)

INEGI. Anuario estadístico y geográfico por entidad federativa 2020. 2021.

Pacientes farmacodependientes por entidad federativa según tipo de droga 2000, 2017 y 2018

Cuadro 5.26

Entidad federativa	Total	Alcohol	Anfetaminas	Cannabis	Cocaína	Alucinógenos	Inhalables	Opiáceos	Sedantes	Otras
2018										
Estados Unidos Mexicanos	**147 075**	**35 146**	**13 076**	**28 553**	**15 796**	**5 109**	**8 060**	**1 544**	**95**	**39 696**
Aguascalientes	2 138	483	288	481	126	35	116	8	0	601
Baja California	9 907	2 000	1 460	1 776	988	315	262	463	6	2 637
Baja California Sur	1 290	359	130	271	105	23	31	3	5	363
Campeche	487	141	18	100	59	19	18	0	0	132
Coahuila de Zaragoza	6 046	1 445	569	1 296	341	165	514	19	2	1 695
Colima	3 104	699	579	593	236	58	59	56	3	821
Chiapas	1 266	343	54	262	188	44	37	6	0	332
Chihuahua	5 730	1 131	513	1 078	572	58	203	428	7	1 740
Ciudad de México	32 601	8 256	1 371	6 164	4 155	1 611	2 367	101	20	8 556
Durango	2 234	534	259	425	206	41	108	4	1	656
Guanajuato	7 362	1 612	1 044	1 319	730	185	533	40	4	1 895
Guerrero	2 812	754	169	589	298	62	114	38	0	788
Hidalgo	2 466	628	229	442	255	148	118	14	0	632
Jalisco	12 210	2 762	1 641	2 144	1 282	377	602	48	6	3 348
México	18 420	4 575	905	3 657	2 133	843	1 415	54	9	4 829
Michoacán de Ocampo	2 662	642	370	486	158	76	89	15	5	821
Morelos	1 622	428	107	323	183	44	77	31	0	429
Nayarit	403	99	61	86	19	9	8	1	0	120
Nuevo León	4 888	1 129	414	986	580	136	269	19	8	1 347
Oaxaca	2 055	507	217	409	221	63	96	49	2	491
Puebla	2 060	459	245	428	220	83	123	19	3	480
Querétaro	1 645	368	156	309	192	95	96	10	3	416
Quintana Roo	4 295	1 037	232	935	602	198	145	11	2	1 133
San Luis Potosí	2 237	584	209	421	164	64	161	6	1	627
Sinaloa	7 004	1 691	1 031	1 368	819	58	82	52	4	1 899
Sonora	2 442	535	256	537	254	46	60	22	0	732
Tabasco	594	180	10	128	92	9	6	0	0	169
Tamaulipas	1 348	335	75	316	131	25	51	11	0	404
Tlaxcala	718	190	58	131	61	51	42	2	1	182
Veracruz de Ignacio de la Llave	1 450	386	104	307	108	62	83	2	0	398
Yucatán	1 664	434	91	411	160	32	51	5	2	478
Zacatecas	1 915	420	211	375	158	74	124	7	1	545

Nota: Las sumas de los pacientes pueden no coincidir con los totales del cuadro anterior, ya que un paciente puede reportar el consumo de más de un tipo de droga.

Fuente: CIJ. Dirección de Planeación. Departamento de Evaluación.

Unidades operativas para la prestación de servicios sociales del Instituto Mexicano del Seguro Social por delegación 2000, 2018 y 2019

Cuadro 5.27

Delegación	Centros de extensión de conocimientos a/	Guarderías	Centros de día	Centros	Tiendas	Centros de bienestar social (CEBIS)	Teatros	Velatorios	Centros vacacionales
2000									
Total	**1 582**	**899**	**308**	**159**	**146**	**81**	**75**	**16**	**4**
Aguascalientes	7	14	2	2	1	0	1	0	0
Baja California	57	66	4	3	4	0	3	0	0
Baja California Sur	23	11	5	1	1	0	1	0	0
Campeche	19	8	3	3	3	0	2	0	0
Coahuila	74	39	15	4	6	0	3	1	0
Colima	21	17	5	4	3	0	1	0	0
Chiapas	16	12	3	2	4	4	0	1	0
Chihuahua	46	68	8	4	6	4	1	2	0
Ciudad de México b/	216	84	53	23	7	4	11	1	0
Durango	37	12	2	3	2	2	1	0	0
Guanajuato	14	23	5	3	5	3	1	0	0
Guerrero	23	14	4	5	5	1	4	0	0
Hidalgo	19	19	6	6	5	9	1	1	0
Jalisco	73	39	10	4	9	1	3	1	0
México c/	102	43	26	16	4	4	4	2	0
Michoacán	32	23	4	6	6	2	1	0	0
Morelos	74	23	9	12	3	1	9	0	1
Nayarit	13	13	10	2	5	2	1	0	0
Nuevo León	113	58	9	10	7	1	5	1	0
Oaxaca	31	14	11	1	7	7	0	1	0
Puebla	54	27	14	3	3	3	1	1	1
Querétaro	15	17	12	3	2	1	1	1	0
Quintana Roo	18	12	3	1	3	1	1	0	0
San Luis Potosí	17	18	4	2	2	3	1	1	0
Sinaloa	156	29	13	8	7	4	6	0	0
Sonora	71	53	12	5	9	0	2	0	0
Tabasco	9	10	2	2	2	2	1	0	0
Tamaulipas	25	35	12	7	4	2	2	0	0
Tlaxcala	31	9	13	2	1	5	1	0	2
Veracruz d/	142	45	17	9	11	7	4	1	0
Yucatán	22	28	4	1	2	2	1	1	0
Zacatecas	12	16	8	2	7	6	1	0	0
2018									
Total	**1 095**	**1 418**	**42**	**152**	**68**	**69**	**72**	**18**	**4**
Aguascalientes	13	27	0	3	0	0	1	0	0
Baja California	20	76	2	3	3	0	3	0	0
Baja California Sur	23	14	0	1	1	0	1	0	0
Campeche	10	9	0	3	1	0	1	0	0
Coahuila	37	13	8	5	2	0	3	2	0
Colima	26	90	1	3	1	0	1	0	0
Chiapas	3	62	0	4	2	2	0	1	0
Chihuahua	38	21	6	5	3	3	1	2	0
Ciudad de México b/	176	84	0	24	4	3	11	1	0
Durango	26	17	0	2	1	2	1	0	0
Guanajuato	10	61	1	2	3	3	1	0	0
Guerrero	22	36	0	5	2	1	4	0	0
Hidalgo	9	41	0	3	4	9	0	1	0
Jalisco	41	30	3	4	3	1	3	1	0
México c/	60	116	7	14	2	3	5	3	0
Michoacán	18	21	0	4	2	1	1	0	0
Morelos	33	85	3	11	1	1	8	0	1
Nayarit	13	14	0	2	1	2	1	0	0
Nuevo León	104	37	2	9	2	0	4	1	0
Oaxaca	17	31	0	1	6	7	0	0	0
Puebla	63	22	1	4	1	3	1	1	1
Querétaro	17	33	1	3	1	0	1	0	0
Quintana Roo	13	51	1	1	1	1	1	0	0
San Luis Potosí	25	76	0	2	1	2	1	1	0
Sinaloa	74	8	2	8	4	4	6	0	0
Sonora	46	77	0	5	2	0	2	0	0
Tabasco	4	7	1	1	1	2	1	1	0
Tamaulipas	17	38	0	5	1	2	2	1	0
Tlaxcala	14	27	3	2	1	5	1	0	2
Veracruz d/	94	63	0	10	6	4	4	1	0
Yucatán	15	62	0	1	1	2	1	1	0
Zacatecas	14	69	0	2	4	6	1	0	0

(Continúa)

Unidades operativas para la prestación de servicios sociales del Instituto Mexicano del Seguro Social por delegación 2000, 2018 y 2019

Cuadro 5.27

Delegación	Centros de extensión de conocimientos a/	Guarderías	Centros de día	Centros	Tiendas	Centros de bienestar social (CEBIS)	Teatros	Velatorios	Centros vacacionales
2019 P/									
Total	**940**	**1 422**	**0**	**152**	**68**	**69**	**72**	**18**	**4**
Aguascalientes	14	27	0	3	0	0	1	0	0
Baja California	18	74	0	3	3	0	3	0	0
Baja California Sur	21	13	0	1	1	0	1	0	0
Campeche	8	8	0	3	1	0	1	0	0
Coahuila	38	60	0	5	2	0	3	2	0
Colima	15	20	0	3	1	0	1	0	0
Chiapas	4	15	0	4	2	2	0	1	0
Chihuahua	31	97	0	5	3	3	1	2	0
Ciudad de México b/	145	130	0	24	4	3	11	1	0
Durango	15	19	0	2	1	2	1	0	0
Guanajuato	8	72	0	2	3	3	1	0	0
Guerrero	21	16	0	5	2	1	4	0	0
Hidalgo	9	19	0	3	4	9	0	1	0
Jalisco	39	95	0	4	3	1	3	1	0
México c/	47	96	0	14	2	3	5	3	0
Michoacán	15	42	0	4	2	1	1	0	0
Morelos	13	29	0	11	1	1	8	0	1
Nayarit	9	20	0	2	1	2	1	0	0
Nuevo León	79	87	0	9	2	0	4	1	0
Oaxaca	17	12	0	1	6	7	0	0	0
Puebla	69	37	0	4	1	3	1	1	1
Querétaro	14	33	0	3	1	0	1	0	0
Quintana Roo	12	21	0	1	1	1	1	0	0
San Luis Potosí	22	35	0	2	1	2	1	1	0
Sinaloa	67	54	0	8	4	4	6	0	0
Sonora	37	72	0	5	2	0	2	0	0
Tabasco	4	8	0	1	1	2	1	1	0
Tamaulipas	16	77	0	5	1	2	2	1	0
Tlaxcala	12	6	0	2	1	5	1	0	2
Veracruz d/	101	65	0	10	6	4	4	1	0
Yucatán	10	35	0	1	1	2	1	1	0
Zacatecas	10	28	0	2	4	6	1	0	0

a/ Comprende los centros ordinario y de esquema modificado.
b/ Comprende las delegaciones Ciudad de México norte y Ciudad de México sur.
c/ Comprende las delegaciones México oriente y México poniente.
d/ Comprende las delegaciones Veracruz norte y Veracruz sur.
Fuente: IMSS. *Memoria Estadística* (varios años).

Certificados y días de incapacidad tramitados en el Instituto Mexicano del Seguro Social por delegación según rama de seguro 2000, 2018 y 2019

Cuadro 5.28

Delegación	Certificados				Días			
	Total	Riesgo de trabajo	Enfermedad	Maternidad	Total	Riesgo de trabajo	Enfermedad	Maternidad
2000								
Total	**8 557 442**	**1 115 090**	**6 934 911**	**507 441**	**66 314 890**	**9 188 306**	**38 245 200**	**18 881 384**
Aguascalientes	96 980	19 033	69 661	8 286	872 986	142 862	422 185	307 939
Baja California	401 303	49 183	311 326	40 794	3 665 823	398 469	1 829 783	1 437 571
Baja California Sur	50 970	3 656	43 829	3 485	369 544	29 974	208 412	131 158
Campeche	41 608	3 709	35 570	2 329	317 303	33 936	193 703	89 664
Coahuila	444 692	56 805	365 108	22 779	3 396 883	479 249	2 085 810	831 824
Colima	49 412	4 743	41 735	2 934	402 097	52 293	238 103	111 701
Chiapas	69 495	4 010	61 881	3 604	477 995	42 546	298 237	137 212
Chihuahua	412 876	53 423	314 166	45 287	3 977 166	460 511	1 911 728	1 604 927
Ciudad de México a/	1 466 207	184 687	1 219 606	61 914	10 239 260	1 403 087	6 464 595	2 371 578
Durango	102 785	14 103	81 183	7 499	961 879	140 482	538 384	283 013
Guanajuato	283 049	23 392	243 051	16 606	2 363 819	250 443	1 471 699	641 677
Guerrero	92 126	4 132	83 488	4 506	600 058	39 960	389 138	170 960
Hidalgo	116 898	8 969	101 896	6 033	802 794	79 863	496 925	226 006
Jalisco	743 092	103 550	597 097	42 445	5 685 306	746 518	3 370 297	1 568 491
México b/	1 094 892	233 342	812 950	48 600	7 865 701	1 712 493	4 303 829	1 849 379
Michoacán	158 668	17 019	134 169	7 480	1 132 284	136 969	708 592	286 723
Morelos	138 283	7 660	124 631	5 992	859 571	72 587	561 900	225 084
Nayarit	46 521	3 189	40 942	2 390	349 822	27 279	232 030	90 513
Nuevo León	512 153	82 591	400 620	28 942	4 644 255	818 765	2 735 010	1 090 480
Oaxaca	91 226	6 794	79 530	4 902	616 784	55 665	374 336	186 783
Puebla	253 390	28 187	208 277	16 926	1 928 788	224 879	1 066 641	637 268
Querétaro	119 550	8 466	99 978	11 106	1 032 039	85 462	533 032	413 545
Quintana Roo	95 538	3 922	84 432	7 184	696 005	42 536	379 809	273 660
San Luis Potosí	182 238	20 743	152 009	9 486	1 350 994	179 545	820 810	350 639
Sinaloa	215 811	30 509	172 962	12 340	1 766 533	259 142	1 040 471	466 920
Sonora	284 955	35 885	229 496	19 574	2 295 788	287 044	1 292 814	715 930
Tabasco	54 602	2 789	48 791	3 022	399 313	29 187	256 668	113 458
Tamaulipas	336 519	44 218	262 112	30 189	2 985 765	422 186	1 469 267	1 094 312
Tlaxcala	44 841	4 258	37 017	3 566	365 210	39 136	191 234	134 840
Veracruz c/	310 638	34 941	261 315	14 382	2 319 231	326 069	1 440 832	552 330
Yucatán	178 544	12 233	157 507	8 804	1 077 701	127 921	618 123	331 657
Zacatecas	67 580	4 949	58 576	4 055	496 193	41 248	300 803	154 142
2018								
Total	**9 200 666**	**2 028 892**	**6 912 320**	**259 454**	**78 415 485**	**14 177 866**	**42 503 820**	**21 733 799**
Aguascalientes	164 656	30 442	129 353	4 861	1 381 356	192 493	782 370	406 493
Baja California	429 737	104 565	310 793	14 379	3 791 371	642 128	1 946 576	1 202 667
Baja California Sur	100 249	23 414	74 019	2 816	757 496	135 042	387 145	235 309
Campeche	61 172	7 984	51 757	1 431	463 465	67 643	275 748	120 074
Coahuila	341 107	66 814	263 226	11 067	3 097 485	460 212	1 711 098	926 175
Colima	85 461	20 959	62 411	2 091	651 987	138 107	339 430	174 450
Chiapas	141 569	15 411	122 658	3 500	994 906	121 518	579 704	293 684
Chihuahua	447 145	88 718	344 316	14 111	4 471 066	751 428	2 537 856	1 181 782
Ciudad de México a/	1 052 589	230 793	800 174	21 622	7 803 095	1 379 460	4 611 619	1 812 016
Durango	89 295	23 373	62 068	3 854	1 026 108	192 054	510 657	323 397
Guanajuato	461 542	109 501	336 986	15 055	4 383 523	833 660	2 287 222	1 262 641
Guerrero	88 174	14 057	71 725	2 392	674 469	98 615	375 786	200 068
Hidalgo	115 789	30 001	82 674	3 114	992 731	211 589	519 781	261 361
Jalisco	799 882	215 284	560 988	23 610	7 223 974	1 496 222	3 751 986	1 975 766
México b/	1 174 581	317 476	833 073	24 032	8 955 056	2 013 900	4 927 861	2 013 295
Michoacán	220 203	42 575	171 046	6 582	1 796 074	261 827	983 154	551 093
Morelos	117 912	19 106	95 777	3 029	848 845	121 570	472 915	254 360
Nayarit	87 588	19 686	65 471	2 431	669 135	122 992	343 123	203 020
Nuevo León	458 404	93 873	345 827	18 704	4 897 842	724 793	2 605 240	1 567 809
Oaxaca	104 494	15 980	85 399	3 115	888 947	128 069	499 842	261 036
Puebla	259 085	60 550	190 861	7 674	2 251 929	430 176	1 178 041	643 712
Querétaro	225 505	38 574	178 997	7 934	1 960 615	295 642	999 840	665 133
Quintana Roo	213 232	34 716	172 203	6 313	1 583 299	230 623	823 013	529 663
San Luis Potosí	214 847	59 231	149 258	6 358	2 083 586	465 987	1 084 323	533 276
Sinaloa	255 387	65 953	181 133	8 301	2 312 334	479 021	1 137 301	696 012
Sonora	326 737	81 822	236 141	8 774	2 845 197	609 967	1 501 107	734 123
Tabasco	92 618	13 847	76 197	2 574	658 504	100 075	342 326	216 103
Tamaulipas	351 075	74 465	265 297	11 313	3 423 988	617 756	1 860 291	945 941
Tlaxcala	39 268	6 355	30 965	1 948	405 359	53 830	188 068	163 461
Veracruz c/	374 947	58 649	307 084	9 214	2 969 646	473 905	1 723 551	772 190
Yucatán	211 728	24 369	183 031	4 328	1 324 074	184 550	776 826	362 698
Zacatecas	94 688	20 349	71 412	2 927	828 023	143 012	440 020	244 991

(Continúa)

Certificados y días de incapacidad tramitados en el Instituto Mexicano del Seguro Social por delegación según rama de seguro 2000, 2018 y 2019

Cuadro 5.28

Delegación	Certificados				Días			
	Total	Riesgo de trabajo	Enferme-dad	Materni-dad	Total	Riesgo de trabajo	Enferme-dad	Materni-dad
2019								
Total	**9 434 149**	**2 017 848**	**7 163 062**	**253 239**	**79 903 857**	**14 268 638**	**44 399 285**	**21 235 934**
Aguascalientes	156 738	30 872	120 990	4 876	1 364 970	202 192	754 102	408 676
Baja California	453 747	110 015	329 755	13 977	3 976 936	694 546	2 112 131	1 170 259
Baja California Sur	96 772	24 578	69 397	2 797	764 886	146 027	384 404	234 455
Campeche	62 221	8 405	52 369	1 447	482 574	70 422	290 681	121 471
Coahuila	330 999	61 703	258 419	10 877	3 031 326	419 506	1 699 786	912 034
Colima	87 922	20 101	65 784	2 037	678 691	132 121	375 775	170 795
Chiapas	145 740	16 013	126 340	3 387	1 036 555	131 548	620 518	284 489
Chihuahua	449 226	89 380	346 086	13 760	4 509 960	761 525	2 595 171	1 153 264
Ciudad de México a/	1 049 657	226 057	802 865	20 735	7 812 283	1 361 775	4 711 028	1 739 480
Durango	88 200	22 957	61 421	3 822	1 041 082	190 799	529 326	320 957
Guanajuato	463 210	105 137	342 975	15 098	4 441 222	835 587	2 338 212	1 267 423
Guerrero	91 152	13 654	75 182	2 316	678 299	94 172	389 925	194 202
Hidalgo	118 934	32 486	83 348	3 100	1 011 539	222 333	529 276	259 930
Jalisco	899 978	204 792	672 529	22 657	7 612 825	1 465 890	4 248 012	1 898 923
México b/	1 147 568	304 183	820 528	22 857	8 873 724	1 956 689	4 999 179	1 917 856
Michoacán	222 581	43 758	172 481	6 342	1 819 053	275 005	1 012 310	531 738
Morelos	132 512	17 360	112 155	2 997	878 006	114 879	511 465	251 662
Nayarit	98 302	19 814	76 121	2 367	700 910	121 882	381 041	197 987
Nuevo León	453 422	99 261	335 217	18 944	4 986 815	781 423	2 615 556	1 589 836
Oaxaca	110 678	15 434	92 306	2 938	887 206	124 900	515 949	246 357
Puebla	257 836	59 335	191 125	7 376	2 245 890	427 280	1 200 427	618 183
Querétaro	234 060	41 449	184 892	7 719	2 039 529	308 168	1 083 999	647 362
Quintana Roo	228 256	36 808	185 181	6 267	1 630 816	243 441	861 138	526 237
San Luis Potosí	222 960	54 777	161 957	6 226	2 114 316	432 418	1 159 401	522 497
Sinaloa	269 843	73 301	187 921	8 621	2 490 552	532 950	1 234 694	722 908
Sonora	327 028	82 462	235 887	8 679	2 923 426	633 037	1 563 535	726 854
Tabasco	99 578	14 244	82 939	2 395	683 821	106 576	376 195	201 050
Tamaulipas	374 672	75 992	287 465	11 215	3 566 587	608 579	2 019 109	938 899
Tlaxcala	41 155	7 133	32 177	1 845	408 515	56 427	197 208	154 880
Veracruz c/	392 471	59 104	324 939	8 428	2 989 749	476 043	1 806 854	706 852
Yucatán	227 929	25 514	198 216	4 199	1 355 827	187 652	815 633	352 542
Zacatecas	98 802	21 769	74 095	2 938	865 967	152 846	467 245	245 876

a/ Comprende las delegaciones Ciudad de México norte y Ciudad de México sur.
b/ Comprende las delegaciones México oriente y México poniente.
c/ Comprende las delegaciones Veracruz norte y Veracruz sur.
Fuente: IMSS. *Memoria Estadística* (varios años).

Asesorías especializadas, inconformidades y dictámenes médicos atendidos y concluidos por la Comisión Nacional de Arbitraje Médico por entidad federativa 2000, 2017 y 2018

Cuadro 5.29

Entidad federativa	Asesorías especia-lizadas a/	Inconformidades atendidas b/						Dictámenes atendidos b/			
		En proceso al inicio del año	Recibidas durante el año			Con-cluidas c/	En proceso al término del año	En proceso al inicio del año	Recibidos durante el año	Con-cluidos	En proceso al término del año
			Total	Gestiones inmediatas	Quejas						
2000											
Estados Unidos Mexicanos	**1 672**	**527**	**2 607**	**692**	**1 915**	**2 689**	**445**	**214**	**644**	**742**	**116**
Aguascalientes	12	9	31	0	31	23	17	2	12	7	7
Baja California	31	11	26	6	20	30	7	5	11	14	2
Baja California Sur	4	2	7	0	7	6	3	0	4	4	0
Campeche	7	1	7	0	7	6	2	2	3	5	0
Coahuila de Zaragoza	30	9	28	8	20	28	9	3	18	15	6
Colima	1	0	10	1	9	7	3	1	6	5	2
Chiapas	22	8	18	2	16	21	5	3	14	15	2
Chihuahua	38	9	50	13	37	39	20	0	18	10	8
Ciudad de México	822	235	1 571	467	1 104	1 649	157	87	239	292	34
Durango	20	3	20	3	17	18	5	9	13	20	2
Guanajuato	32	23	55	5	50	59	19	6	14	18	2
Guerrero	13	6	23	3	20	18	11	4	4	8	0
Hidalgo	23	6	25	4	21	22	9	3	10	12	1
Jalisco	105	26	70	10	60	72	24	5	17	16	6
México	194	73	292	103	189	317	48	20	36	51	5
Michoacán de Ocampo	27	13	23	5	18	30	6	2	21	19	4
Morelos	22	6	26	3	23	19	13	3	4	6	1
Nayarit	4	2	5	2	3	5	2	2	4	5	1
Nuevo León	18	9	24	3	21	26	7	4	20	21	3
Oaxaca	22	5	25	3	22	22	8	3	11	13	1
Puebla	30	12	27	5	22	34	5	5	28	31	2
Querétaro	43	7	27	8	19	30	4	8	10	15	3
Quintana Roo	8	2	17	5	12	13	6	1	5	5	1
San Luis Potosí	13	9	37	5	32	34	12	2	12	12	2
Sinaloa	11	4	15	5	10	14	5	5	23	23	5
Sonora	25	7	28	0	28	24	11	7	6	12	1
Tabasco	11	8	30	9	21	34	4	1	8	8	1
Tamaulipas	30	5	21	8	13	21	5	4	32	30	6
Tlaxcala	9	3	8	1	7	11	0	1	5	5	1
Veracruz de Ignacio de la Llave	32	13	46	4	42	45	14	11	19	29	1
Yucatán	5	0	8	1	7	7	1	2	10	8	4
Zacatecas	3	1	7	0	7	5	3	3	7	8	2
No especificado	5	0	0	0	0	0	0	0	0	0	0

(Continúa)

INEGI. Anuario estadístico y geográfico por entidad federativa 2020. 2021.

Asesorías especializadas, inconformidades y dictámenes médicos atendidos y concluidos por la Comisión Nacional de Arbitraje Médico por entidad federativa 2000, 2017 y 2018

Cuadro 5.29

Entidad federativa	Asesorías especia-lizadas a/	Inconformidades atendidas b/						Dictámenes atendidos b/			
		En proceso al inicio del año	Recibidas durante el año			Con-cluidas c/	En proceso al término del año	En proceso al inicio del año	Recibidos durante el año	Con-cluidos	En proceso al término del año
			Total	Gestiones inmediatas	Quejas						
2017											
Estados Unidos Mexicanos	**3 499**	**1 471**	**2 728**	**1 312**	**1 416**	**3 276**	**923**	**121**	**153**	**227**	**47**
Aguascalientes	5	7	9	6	3	18	-2	3	1	3	1
Baja California	19	7	23	19	4	25	5	4	8	13	-1
Baja California Sur	16	20	9	3	6	15	14	4	3	6	1
Campeche	7	7	4	1	3	5	6	0	0	0	0
Coahuila de Zaragoza	26	17	21	9	12	15	23	0	1	1	0
Colima	7	5	11	6	5	9	7	2	0	2	0
Chiapas	16	20	18	2	16	28	10	0	1	1	0
Chihuahua	39	24	28	8	20	34	18	4	4	7	1
Ciudad de México	613	882	1 684	753	931	2 004	562	36	61	81	16
Durango	20	7	11	3	8	13	5	7	7	12	2
Guanajuato	31	9	41	20	21	60	-10	3	2	5	0
Guerrero	21	6	13	5	8	14	5	0	0	0	0
Hidalgo	15	19	30	16	14	37	12	1	1	2	0
Jalisco	51	15	36	18	18	41	10	6	3	9	0
México	174	222	441	286	155	519	144	8	15	18	5
Michoacán de Ocampo	20	9	9	6	3	10	8	1	0	1	0
Morelos	21	13	17	6	11	24	6	4	2	6	0
Nayarit	10	0	2	1	1	2	0	1	0	1	0
Nuevo León	15	15	17	4	13	23	9	0	1	1	0
Oaxaca	20	9	14	11	3	18	5	0	1	1	0
Puebla	19	3	9	4	5	10	2	2	5	7	0
Querétaro	15	7	20	14	6	22	5	2	3	5	0
Quintana Roo	47	27	42	20	22	47	22	0	1	0	1
San Luis Potosí	23	0	33	5	28	47	-14	0	1	0	1
Sinaloa	12	8	9	8	1	14	3	1	1	2	0
Sonora	22	3	12	7	5	10	5	3	2	5	0
Tabasco	10	14	18	8	10	23	9	0	0	0	0
Tamaulipas	30	7	31	14	17	37	1	2	7	7	2
Tlaxcala	7	7	16	2	14	15	8	1	0	1	0
Veracruz de Ignacio de la Llave	47	30	58	35	23	67	21	5	5	9	1
Yucatán	18	37	33	10	23	54	16	3	6	8	1
Zacatecas	10	10	9	2	7	16	3	9	2	10	1
No especificado	2 093	5	0	0	0	0	5	9	9	3	15

(Continúa)

Asesorías especializadas, inconformidades y dictámenes médicos atendidos y concluidos por la Comisión Nacional de Arbitraje Médico por entidad federativa 2000, 2017 y 2018

Cuadro 5.29

Entidad federativa	Asesorías especia-lizadas a/	Inconformidades atendidas b/						Dictámenes atendidos b/			
		En proceso al inicio del año	Recibidas durante el año			Con-cluidas c/	En proceso al término del año	En proceso al inicio del año	Recibidos durante el año	Con-cluidos	En proceso al término del año
			Total	Gestiones inmediatas	Quejas						
2018 P/											
Estados Unidos Mexicanos	**2 856**	**923**	**2 710**	**1 370**	**1 340**	**3 013**	**620**	**47**	**150**	**163**	**34**
Aguascalientes	2	-2	4	3	1	7	-5	1	1	2	0
Baja California	20	5	22	14	8	22	5	-1	9	8	0
Baja California Sur	7	14	7	2	5	7	14	1	1	2	0
Campeche	2	6	4	1	3	8	2	0	3	1	2
Coahuila de Zaragoza	28	23	18	5	13	23	18	0	1	1	0
Colima	2	7	2	1	1	5	4	0	1	0	1
Chiapas	11	10	9	1	8	8	11	0	1	1	0
Chihuahua	28	18	27	5	22	29	16	1	5	7	-1
Ciudad de México	840	562	1 696	828	868	1 913	345	16	64	74	6
Durango	14	5	9	3	6	11	3	2	3	3	2
Guanajuato	30	-10	44	22	22	41	-7	0	3	2	1
Guerrero	3	5	7	4	3	13	-1	0	0	0	0
Hidalgo	14	12	26	16	10	30	8	0	3	3	0
Jalisco	33	10	38	20	18	38	10	0	2	1	1
México	209	144	496	311	185	505	135	5	14	17	2
Michoacán de Ocampo	24	8	14	9	5	17	5	0	1	0	1
Morelos	5	6	23	15	8	26	3	0	3	3	0
Nayarit	3	0	4	1	3	4	0	0	2	1	1
Nuevo León	6	9	20	7	13	23	6	0	0	0	0
Oaxaca	12	5	12	9	3	11	6	0	5	5	0
Puebla	13	2	14	4	10	12	4	0	4	3	1
Querétaro	10	5	9	6	3	13	1	0	1	1	0
Quintana Roo	20	22	37	20	17	44	15	1	1	2	0
San Luis Potosí	24	-14	32	4	28	40	-22	1	0	1	0
Sinaloa	6	3	9	5	4	9	3	0	1	1	0
Sonora	22	5	13	8	5	15	3	0	1	1	0
Tabasco	3	9	5	2	3	7	7	0	0	0	0
Tamaulipas	28	1	23	9	14	21	3	2	9	11	0
Tlaxcala	3	8	4	0	4	16	-4	0	1	1	0
Veracruz de Ignacio de la Llave	24	21	50	29	21	56	15	1	3	3	1
Yucatán	12	16	24	3	21	29	11	1	3	3	1
Zacatecas	10	3	8	3	5	9	2	1	4	5	0
No especificado	1 388	5	0	0	0	1	4	15	0	0	15

a/ La información registrada se refiere a la entidad federativa de ubicación de la unidad médica implicada.
b/ La información registrada se refiere a la entidad federativa de residencia habitual del usuario.
c/ Comprende quejas y gestiones inmediatas.
Fuente: CONAMED. Sistema de Atención de Quejas Médicas y Dictámenes.

6. Gobierno

INEGI. Anuario estadístico y geográfico por entidad federativa 2020. 2021.

Personal en instituciones de las administraciones públicas estatales por entidad federativa según sexo y régimen de contratación 2017 y 2018

Cuadro 6.1

Entidad federativa	Sexo			Régimen de contratación		
	Total	Hombres	Mujeres	Confianza	Base o sindicalizado	Otro
2017						
Estados Unidos Mexicanos	**2 501 501**	**1 157 470**	**1 344 031**	**391 711**	**1 819 160**	**290 040**
Aguascalientes	26 259	12 840	13 419	3 415	16 299	6 545
Baja California	54 030	24 684	29 346	7 701	39 012	7 317
Baja California Sur	23 458	10 395	13 063	4 343	15 548	3 567
Campeche	24 673	12 061	12 612	6 081	17 700	892
Coahuila de Zaragoza	26 383	13 350	13 033	11 826	9 154	5 403
Colima	22 968	10 262	12 706	2 487	15 541	4 940
Chiapas	46 948	26 292	20 656	22 149	23 444	1 355
Chihuahua	94 610	40 350	54 260	4 616	73 790	16 204
Ciudad de México	218 504	141 437	77 067	58 287	156 413	3 804
Durango	53 207	25 241	27 966	5 657	41 402	6 148
Guanajuato	112 378	44 843	67 535	19 359	82 836	10 183
Guerrero	116 421	51 657	64 764	13 619	89 357	13 445
Hidalgo	86 416	37 019	49 397	20 968	55 120	10 328
Jalisco	150 049	65 198	84 851	17 307	111 307	21 435
México	297 973	117 403	180 570	31 267	229 524	37 182
Michoacán de Ocampo	77 992	38 382	39 610	4 206	52 167	21 619
Morelos	18 872	8 635	10 237	3 049	7 439	8 384
Nayarit	35 951	15 589	20 362	3 660	29 255	3 036
Nuevo León	151 029	61 859	89 170	20 440	110 378	20 211
Oaxaca	39 492	23 520	15 972	10 489	20 159	8 844
Puebla	42 987	20 111	22 876	8 510	32 009	2 468
Querétaro	39 697	16 484	23 213	6 804	25 350	6 953
Quintana Roo	40 554	19 926	20 628	11 777	21 682	7 095
San Luis Potosí	61 083	26 767	34 316	2 645	46 845	11 593
Sinaloa	26 910	13 280	13 630	7 357	19 014	539
Sonora	104 071	46 361	57 710	11 620	81 365	11 086
Tabasco	84 128	41 542	42 586	17 956	58 004	8 168
Tamaulipas	89 272	39 074	50 198	15 084	66 955	7 233
Tlaxcala	26 957	11 977	14 980	4 407	21 128	1 422
Veracruz de Ignacio de la Llave	191 521	83 022	108 499	16 719	168 673	6 129
Yucatán	69 428	34 941	34 487	12 686	44 674	12 068
Zacatecas	47 280	22 968	24 312	5 220	37 616	4 444
2018						
Estados Unidos Mexicanos	**2 507 558**	**1 145 844**	**1 361 714**	**390 994**	**1 693 322**	**423 242**
Aguascalientes	36 366	15 861	20 505	3 267	27 325	5 774
Baja California	55 407	24 984	30 423	7 814	38 800	8 793
Baja California Sur	24 216	10 623	13 593	4 586	15 602	4 028
Campeche	24 703	11 957	12 746	6 145	17 680	878
Coahuila de Zaragoza	26 213	13 180	13 033	13 104	8 844	4 265
Colima	23 560	10 491	13 069	2 585	16 324	4 651
Chiapas	46 969	26 134	20 835	22 141	23 252	1 576
Chihuahua	97 022	41 044	55 978	16 166	2 258	78 598
Ciudad de México	244 912	153 410	91 502	87 074	115 390	42 448
Durango	58 459	27 013	31 446	8 593	42 952	6 914
Guanajuato	114 227	45 304	68 923	17 040	83 818	13 369
Guerrero	118 519	52 611	65 908	14 059	90 160	14 300
Hidalgo	88 172	37 636	50 536	21 656	55 093	11 423
Jalisco	146 958	62 447	84 511	14 792	110 847	21 319
México	299 971	116 585	183 386	14 024	237 252	48 695
Michoacán de Ocampo	81 122	39 822	41 300	3 726	56 825	20 571
Morelos	38 668	14 949	23 719	3 562	28 335	6 771
Nayarit	37 362	16 163	21 199	3 887	29 892	3 583
Nuevo León	107 148	46 115	61 033	7 430	86 242	13 476
Oaxaca	39 529	23 323	16 206	7 944	20 327	11 258
Puebla	43 182	20 181	23 001	8 701	32 098	2 383
Querétaro	39 082	15 692	23 390	4 440	18 998	15 644
Quintana Roo	41 992	20 312	21 680	12 141	21 530	8 321
San Luis Potosí	61 229	26 831	34 398	2 657	46 956	11 616
Sinaloa	28 334	13 322	15 012	8 265	19 616	453
Sonora	68 829	29 232	39 597	9 346	47 541	11 942
Tabasco	85 981	41 533	44 448	14 634	60 729	10 618
Tamaulipas	84 279	36 372	47 907	15 157	63 761	5 361
Tlaxcala	33 739	14 288	19 451	5 056	26 275	2 408
Veracruz de Ignacio de la Llave	194 733	83 259	111 474	15 377	168 107	11 249
Yucatán	67 869	32 218	35 651	11 255	43 679	12 935
Zacatecas	48 806	22 952	25 854	4 370	36 814	7 622

Nota: La categoría Otro incluye personal contratado bajo el régimen eventual, honorarios u otro.

Fuente: Para 2017 y 2018: INEGI. Censo Nacional de Gobierno, Seguridad Pública y Sistema Penitenciario Estatales (varios años).

Bienes inmuebles en instituciones de las administraciones públicas estatales por entidad federativa según tipo de propiedad 2017 y 2018

Cuadro 6.2

Entidad federativa	Total	Propios	Rentados	Otro	No especificado
2017					
Estados Unidos Mexicanos	**202 031**	**156 606**	**6 463**	**38 962**	**0**
Aguascalientes	2 183	1 259	75	849	0
Baja California	15 395	10 458	170	4 767	0
Baja California Sur	973	749	96	128	0
Campeche	1 356	1 347	7	2	0
Coahuila de Zaragoza	3 826	3 421	185	220	0
Colima	579	579	0	0	0
Chiapas	1 407	1 375	32	0	0
Chihuahua	5 414	2 245	314	2 855	0
Ciudad de México	8 384	8 322	62	0	0
Durango	4 725	4 298	210	217	0
Guanajuato	7 935	7 687	248	0	0
Guerrero	12 242	11 835	374	33	0
Hidalgo	7 118	6 058	271	789	0
Jalisco	12 139	11 272	445	422	0
México	12 769	12 102	418	249	0
Michoacán de Ocampo	10 641	3 472	393	6 776	0
Morelos	2 042	385	86	1 571	0
Nayarit	3 067	2 128	186	753	0
Nuevo León	6 678	3 363	298	3 017	0
Oaxaca	723	285	376	62	0
Puebla	10 179	4 986	0	5 193	0
Querétaro	4 157	382	121	3 654	0
Quintana Roo	3 329	2 235	184	910	0
San Luis Potosí	7 044	6 651	276	117	0
Sinaloa	1 864	1 659	205	0	0
Sonora	15 959	15 959	0	0	0
Tabasco	6 494	5 139	211	1 144	0
Tamaulipas	4 106	3 638	315	153	0
Tlaxcala	1 444	1 364	58	22	0
Veracruz de Ignacio de la Llave	20 549	19 041	536	972	0
Yucatán	2 820	2 232	120	468	0
Zacatecas	4 490	680	191	3 619	0
2018					
Estados Unidos Mexicanos	**218 306**	**161 664**	**6 629**	**50 013**	**0**
Aguascalientes	2 120	1 209	60	851	0
Baja California	16 356	11 521	162	4 673	0
Baja California Sur	975	734	93	148	0
Campeche	1 451	1 358	91	2	0
Coahuila de Zaragoza	3 763	3 077	151	535	0
Colima	572	563	6	3	0
Chiapas	1 433	1 393	40	0	0
Chihuahua	6 174	2 433	350	3 391	0
Ciudad de México	3 346	3 284	62	0	0
Durango	4 616	4 055	189	372	0
Guanajuato	8 278	8 052	220	6	0
Guerrero	12 286	11 869	377	40	0
Hidalgo	6 936	5 879	282	775	0
Jalisco	13 290	11 754	841	695	0
México	14 023	12 672	433	918	0
Michoacán de Ocampo	4 114	4 058	56	0	0
Morelos	3 384	1 377	61	1 946	0
Nayarit	3 140	2 155	208	777	0
Nuevo León	6 350	3 678	280	2 392	0
Oaxaca	16 768	1 443	231	15 094	0
Puebla	10 385	5 000	0	5 385	0
Querétaro	4 419	391	129	3 899	0
Quintana Roo	2 864	2 179	195	490	0
San Luis Potosí	7 143	6 718	283	142	0
Sinaloa	1 908	1 777	131	0	0
Sonora	23 278	22 830	240	208	0
Tabasco	6 599	4 793	178	1 628	0
Tamaulipas	4 041	3 587	358	96	0
Tlaxcala	1 727	1 458	57	212	0
Veracruz de Ignacio de la Llave	20 694	19 199	554	941	0
Yucatán	849	475	101	273	0
Zacatecas	5 024	693	210	4 121	0

Fuente: Para 2017 y 2018: INEGI. Censo Nacional de Gobierno, Seguridad Pública y Sistema Penitenciario Estatales (varios años).

Disponibilidad de mecanismos de transparencia, acceso a la información pública y protección de datos personales en la administración pública estatal según tipo 2018

Cuadro 6.3

Entidad federativa	Tipo de mecanismo						
	Normativa para regular el acceso a la información pública	Normativa para regular la protección de datos personales	Sistemas para la recepción y atención de solicitudes de acceso a la información pública y de protección de datos personales	Programa de capacitación para el personal sobre transparencia, el derecho de acceso a la información pública y protección de datos personales	Portal de Obligaciones de Transparencia	Módulos de orientación ciudadana	Otros
2018							
Estados Unidos Mexicanos	**32**	**32**	**32**	**26**	**32**	**23**	**9**
Aguascalientes	1	1	1	1	1	0	0
Baja California	1	1	1	1	1	1	0
Baja California Sur	1	1	1	0	1	1	0
Campeche	1	1	1	0	1	1	0
Coahuila de Zaragoza	1	1	1	1	1	0	0
Colima	1	1	1	1	1	1	1
Chiapas	1	1	1	1	1	0	0
Chihuahua	1	1	1	1	1	1	1
Ciudad de México	1	1	1	1	1	0	1
Durango	1	1	1	1	1	1	0
Guanajuato	1	1	1	0	1	1	0
Guerrero	1	1	1	1	1	1	1
Hidalgo	1	1	1	1	1	0	0
Jalisco	1	1	1	1	1	1	1
México	1	1	1	1	1	1	0
Michoacán de Ocampo	1	1	1	1	1	1	1
Morelos	1	1	1	1	1	1	0
Nayarit	1	1	1	1	1	0	0
Nuevo León	1	1	1	0	1	0	0
Oaxaca	1	1	1	1	1	1	0
Puebla	1	1	1	1	1	1	1
Querétaro	1	1	1	0	1	0	0
Quintana Roo	1	1	1	1	1	1	1
San Luis Potosí	1	1	1	1	1	1	0
Sinaloa	1	1	1	1	1	1	0
Sonora	1	1	1	1	1	1	0
Tabasco	1	1	1	0	1	1	0
Tamaulipas	1	1	1	1	1	1	1
Tlaxcala	1	1	1	1	1	0	0
Veracruz de Ignacio de la Llave	1	1	1	1	1	1	0
Yucatán	1	1	1	1	1	1	0
Zacatecas	1	1	1	1	1	1	0

Nota: El contenido del cuadro fue modificado debido a que en el Censo Nacional de Gobierno, Seguridad Pública y Sistema Penitenciario Estatales 2019 no se indaga sobre la disponibilidad de información pública y de libre acceso en las administraciones públicas estatales.
El número 1 corresponde a la disponibilidad del mecanismo durante el periodo de referencia y 0 al no disponible.

Fuente: INEGI. Dirección General de Estadísticas de Gobierno, Seguridad Pública y Justicia. *Censo Nacional de Gobierno, Seguridad Pública y Sistema* Penitenciario Estatales 2019. Módulo 1: Administración Pública de la Entidad Federativa.

INEGI. Anuario estadístico y geográfico por entidad federativa 2020. 2021.

7. Seguridad y justicia

INEGI. Anuario estadístico y geográfico por entidad federativa 2020. 2021.

Agencias y agentes del Ministerio Público del fuero federal por entidad federativa 2017 y 2018

Cuadro 7.1

Entidad federativa	Agencias	Agentes b/
2017		
Estados Unidos Mexicanos	**171**	**1 977**
Aguascalientes	1	28
Baja California	6	89
Baja California Sur	6	14
Campeche	3	23
Coahuila de Zaragoza	6	44
Colima	3	21
Chiapas	10	69
Chihuahua	7	93
Ciudad de México a/	5	254
Durango	3	38
Guanajuato	8	84
Guerrero	6	48
Hidalgo	4	32
Jalisco	9	150
México	8	123
Michoacán de Ocampo	7	60
Morelos	2	41
Nayarit	5	26
Nuevo León	6	83
Oaxaca	6	48
Puebla	4	69
Querétaro	2	44
Quintana Roo	4	36
San Luis Potosí	4	24
Sinaloa	6	71
Sonora	11	78
Tabasco	3	29
Tamaulipas	7	101
Tlaxcala	1	25
Veracruz de Ignacio de la Llave	13	83
Yucatán	3	27
Zacatecas	2	22
2018		
Estados Unidos Mexicanos	**178**	**1 174**
Aguascalientes	1	32
Baja California	7	38
Baja California Sur	6	13
Campeche	3	17
Coahuila de Zaragoza	6	21
Colima	3	14
Chiapas	9	37
Chihuahua	7	47
Ciudad de México a/	14	111
Durango	3	38
Guanajuato	8	25
Guerrero	5	20
Hidalgo	4	28
Jalisco	8	131
México	8	46
Michoacán de Ocampo	7	34
Morelos	2	39
Nayarit	5	13
Nuevo León	6	81
Oaxaca	6	30
Puebla	4	71
Querétaro	2	34
Quintana Roo	4	33
San Luis Potosí	4	20
Sinaloa	6	24
Sonora	11	45
Tabasco	3	12
Tamaulipas	7	30
Tlaxcala	1	24
Veracruz de Ignacio de la Llave	13	25
Yucatán	3	23
Zacatecas	2	18

Nota: Cifras al 31 de diciembre de cada año.
a/ No maneja agencias, únicamente mesas investigadoras distribuidas en diferentes áreas de competencia.
b/ A partir de 2016 incluye agentes y fiscales del Ministerio Público
Fuente: INEGI. Censo Nacional de Procuración de Justicia Federal (varios años).

Delitos registrados en carpetas de investigación abiertas en las agencias del Ministerio Público de la Federación por entidad federativa 2017 y 2018

Cuadro 7.2
1a. parte

Entidad federativa	Total	Contra el medio ambiente, el equilibrio ecológico y la gestión ambiental	En materia de armas de fuego y explosivos	Delincuencia organizada	En materia de vías de comunicación y correspondencia	Delitos por hechos de corrupción
2017						
Estados Unidos Mexicanos	**96 035**	**1 213**	**13 660**	**222**	**2 666**	**3 128**
Aguascalientes	764	9	181	3	24	13
Baja California	3 881	47	1 180	0	23	83
Baja California Sur	715	46	130	0	14	25
Campeche	461	61	49	0	44	10
Coahuila de Zaragoza	1 503	8	156	1	22	48
Colima	762	21	165	0	28	32
Chiapas	2 072	80	142	0	208	168
Chihuahua	2 886	34	764	2	28	46
Ciudad de México	15 845	12	887	0	10	362
Durango	1 303	32	187	0	36	39
Guanajuato	5 624	23	956	3	130	18
Guerrero	1 549	32	436	14	49	61
Hidalgo	2 118	25	234	0	53	17
Jalisco	5 098	53	680	3	30	69
México	5 452	47	830	0	297	126
Michoacán de Ocampo	2 885	71	1 147	10	68	222
Morelos	1 780	31	247	2	236	75
Nayarit	624	27	80	1	8	103
Nuevo León	3 449	26	378	0	51	212
Oaxaca	2 532	88	571	2	382	101
Puebla	4 353	27	411	0	128	25
Querétaro	2 331	24	263	4	73	10
Quintana Roo	1 429	104	136	0	11	83
San Luis Potosí	1 404	18	319	1	47	30
Sinaloa	3 226	28	680	1	29	103
Sonora	3 120	22	497	1	91	71
Tabasco	1 290	13	170	0	133	31
Tamaulipas	3 148	8	1 027	0	20	201
Tlaxcala	832	24	96	0	27	11
Veracruz de Ignacio de la Llave	5 030	30	371	1	254	91
Yucatán	552	54	21	0	68	52
Zacatecas	816	9	234	1	37	14
Sector central	7 201	79	35	172	7	576

(Continúa)

Delitos registrados en carpetas de investigación abiertas en las agencias del Ministerio Público de la Federación por entidad federativa 2017 y 2018

Cuadro 7.2
1a. parte

Entidad federativa	Total	Contra el medio ambiente, el equilibrio ecológico y la gestión ambiental	En materia de armas de fuego y explosivos	Delincuencia organizada	En materia de vías de comunicación y correspondencia	Delitos por hechos de corrupción
2018 P/						
Estados Unidos Mexicanos	**112 917**	**1 334**	**13 834**	**199**	**4 206**	**2 740**
Aguascalientes	753	11	195	0	50	22
Baja California	5 564	48	1 550	0	135	81
Baja California Sur	924	27	47	0	8	15
Campeche	586	71	47	0	55	38
Coahuila de Zaragoza	1 393	17	184	1	97	27
Colima	745	25	225	0	51	26
Chiapas	2 284	85	176	0	158	110
Chihuahua	3 343	44	841	0	48	57
Ciudad de México	17 569	20	895	0	35	325
Durango	1 551	39	128	1	121	75
Guanajuato	5 983	23	1 082	0	144	46
Guerrero	1 619	19	482	8	165	82
Hidalgo	4 248	18	267	0	21	41
Jalisco	6 919	74	583	1	64	70
México	7 746	55	807	0	312	118
Michoacán de Ocampo	3 626	57	940	2	273	157
Morelos	1 779	20	224	0	249	90
Nayarit	755	44	87	0	16	38
Nuevo León	4 643	27	378	1	85	100
Oaxaca	3 160	98	666	3	577	80
Puebla	4 427	28	511	3	257	85
Querétaro	3 016	29	318	0	166	28
Quintana Roo	1 421	105	232	0	15	61
San Luis Potosí	1 576	24	335	0	55	34
Sinaloa	2 813	13	457	0	72	82
Sonora	2 686	32	498	0	93	27
Tabasco	2 363	14	158	0	166	40
Tamaulipas	3 472	14	848	3	49	121
Tlaxcala	1 593	18	96	0	95	26
Veracruz de Ignacio de la Llave	6 972	46	314	1	344	104
Yucatán	811	100	24	0	86	56
Zacatecas	947	10	210	0	138	11
Sector central	5 630	79	29	175	6	467

INEGI. Anuario estadístico y geográfico por entidad federativa 2020. 2021.

Delitos registrados en carpetas de investigación abiertas en las agencias del Ministerio Público de la Federación por entidad federativa 2017 y 2018

Cuadro 7.2
2a. parte y última

Entidad federativa	En materia de instituciones de crédito, inversión, fianzas y seguros	Contra la salud relacionados con narcóticos	En materia fiscal	Contra el patrimonio	Falsedad y falsificación	En materia de derechos de autor y de propiedad industrial	Otros delitos
2017							
Estados Unidos Mexicanos	**8 094**	**6 324**	**3 307**	**36 682**	**3 822**	**767**	**16 150**
Aguascalientes	18	110	32	166	49	16	143
Baja California	23	578	143	1 353	111	43	297
Baja California Sur	90	74	56	178	20	4	78
Campeche	0	15	22	161	17	11	71
Coahuila de Zaragoza	27	167	103	555	36	2	378
Colima	2	41	29	303	43	5	93
Chiapas	6	149	50	620	103	76	470
Chihuahua	74	447	402	527	75	15	472
Ciudad de México	6 595	366	167	4 524	1 326	26	1 570
Durango	4	154	47	485	59	7	253
Guanajuato	45	190	87	3 478	151	24	519
Guerrero	7	330	41	267	27	13	272
Hidalgo	9	19	24	1 560	62	13	102
Jalisco	64	584	139	2 286	201	148	841
México	141	244	107	2 862	242	32	524
Michoacán de Ocampo	12	352	78	547	91	7	280
Morelos	10	34	44	818	46	6	231
Nayarit	2	41	20	165	17	27	133
Nuevo León	70	161	131	1 773	151	11	485
Oaxaca	9	56	49	529	55	6	684
Puebla	19	76	103	3 090	68	14	392
Querétaro	504	138	50	827	68	12	358
Quintana Roo	13	148	120	433	73	20	288
San Luis Potosí	3	198	69	535	36	15	133
Sinaloa	7	519	74	1 435	36	3	311
Sonora	12	581	352	869	71	9	544
Tabasco	4	7	28	497	36	3	368
Tamaulipas	20	291	133	1 112	29	4	303
Tlaxcala	4	9	18	506	34	16	87
Veracruz de Ignacio de la Llave	9	24	133	3 562	81	12	462
Yucatán	7	59	34	89	24	27	117
Zacatecas	6	62	32	301	19	10	91
Sector central	278	100	390	269	365	130	4 800

(Continúa)

Delitos registrados en carpetas de investigación abiertas en las agencias del Ministerio Público de la Federación por entidad federativa 2017 y 2018

Cuadro 7.2
2a. parte y última

Entidad federativa	En materia de instituciones de crédito, inversión, fianzas y seguros	Contra la salud relacionados con narcóticos	En materia fiscal	Contra el patrimonio	Falsedad y falsificación	En materia de derechos de autor y de propiedad industrial	Otros delitos
2018 P/							
Estados Unidos Mexicanos	**10 229**	**6 432**	**2 878**	**51 553**	**4 344**	**458**	**14 710**
Aguascalientes	13	96	32	179	26	3	126
Baja California	19	778	173	2 071	185	32	492
Baja California Sur	58	97	40	406	39	5	182
Campeche	2	16	14	191	24	8	120
Coahuila de Zaragoza	14	149	126	457	54	2	265
Colima	0	48	23	239	34	3	71
Chiapas	6	115	56	933	134	6	505
Chihuahua	40	353	272	1 184	68	11	425
Ciudad de México	8 641	383	215	4 303	1 145	7	1 600
Durango	31	142	72	686	66	0	190
Guanajuato	50	196	69	3 753	165	66	389
Guerrero	5	246	56	251	56	5	244
Hidalgo	7	34	19	3 601	57	3	180
Jalisco	271	748	156	3 589	357	51	955
México	150	308	118	4 772	381	8	717
Michoacán de Ocampo	14	258	42	1 436	93	5	349
Morelos	7	26	50	898	44	3	168
Nayarit	4	83	19	255	21	22	166
Nuevo León	33	220	80	3 160	239	3	317
Oaxaca	7	73	32	960	39	18	607
Puebla	18	86	42	2 996	79	8	314
Querétaro	490	185	45	1 380	145	8	222
Quintana Roo	17	122	71	537	45	13	203
San Luis Potosí	3	288	57	572	24	24	160
Sinaloa	12	466	73	1 186	79	11	362
Sonora	3	419	310	919	62	2	321
Tabasco	3	9	15	1 702	20	1	235
Tamaulipas	25	197	140	1 564	37	2	472
Tlaxcala	8	10	14	1 161	33	12	120
Veracruz de Ignacio de la Llave	18	48	129	5 420	85	21	442
Yucatán	9	55	24	213	51	20	173
Zacatecas	2	66	68	339	13	7	83
Sector central	249	112	226	240	444	68	3 535

Nota: Incluye delitos registrados en averiguaciones previas iniciadas
Fuente: INEGI. *Censo Nacional de Procuración de Justicia Federal* (varios años).

INEGI. Anuario estadístico y geográfico por entidad federativa 2020. 2021.

Órdenes de aprehensión giradas a la Policía Judicial Federal por entidad federativa según situación 2017 y 2018

Cuadro 7.3

Entidad federativa	Pendientes del año anterior	Recibidas durante el año a/	Reingresos	Cumplimen-tadas	Canceladas	Pendientes al final del año
2017						
Estados Unidos Mexicanos	**15 463**	**3 970**	**26**	**2 679**	**3 470**	**13 247**
Aguascalientes	58	47	0	40	3	62
Baja California	1 022	265	2	192	151	940
Baja California Sur	124	47	0	20	20	131
Campeche	107	15	0	19	26	77
Coahuila de Zaragoza	194	25	0	28	23	168
Colima	98	78	0	47	19	110
Chiapas	461	89	0	65	91	391
Chihuahua	755	277	0	139	153	738
Ciudad de México	1 760	411	2	229	252	1 683
Durango	203	32	3	37	37	164
Guanajuato	432	180	0	138	88	385
Guerrero	467	85	0	40	89	422
Hidalgo	118	48	1	37	23	106
Jalisco	1 141	204	1	173	215	958
México	1 063	275	3	220	227	889
Michoacán de Ocampo	553	305	0	143	82	629
Morelos	185	45	0	20	43	165
Nayarit	99	10	0	12	15	81
Nuevo León	305	111	0	73	58	280
Oaxaca	480	47	0	137	68	322
Puebla	546	185	9	126	116	489
Querétaro	79	102	2	29	12	138
Quintana Roo	339	291	0	142	31	457
San Luis Potosí	138	66	0	43	27	132
Sinaloa	470	63	0	32	88	413
Sonora	999	255	1	148	193	914
Tabasco	90	43	0	28	35	70
Tamaulipas	806	79	0	41	129	715
Tlaxcala	28	39	0	15	7	45
Veracruz de Ignacio de la Llave	2 163	160	2	193	1 125	999
Yucatán	33	32	0	28	5	32
Zacatecas	145	59	0	45	19	140
Sector central	2	0	0	ND	ND	2

(Continúa)

Órdenes de aprehensión giradas a la Policía Judicial Federal por entidad federativa según situación 2017 y 2018

Cuadro 7.3

Entidad federativa	Pendientes del año anterior	Recibidas durante el año a/	Reingresos	Cumplimen-tadas	Canceladas	Pendientes al final del año
2018 P/						
Estados Unidos Mexicanos	**11 435**	**776**	**51**	**1 078**	**2 362**	**8 762**
Aguascalientes	47	3	0	5	11	34
Baja California	791	22	0	49	145	617
Baja California Sur	101	9	0	11	22	76
Campeche	74	6	0	8	13	59
Coahuila de Zaragoza	148	6	1	17	35	102
Colima	64	2	0	13	14	39
Chiapas	355	10	0	62	84	219
Chihuahua	606	29	1	17	107	510
Ciudad de México	1 599	113	0	165	258	1 279
Durango	137	3	0	8	36	96
Guanajuato	275	9	0	17	70	197
Guerrero	341	11	0	12	76	264
Hidalgo	80	13	0	13	23	57
Jalisco	890	36	39	92	157	690
México	822	81	0	100	251	549
Michoacán de Ocampo	458	59	1	56	67	395
Morelos	142	22	0	14	54	96
Nayarit	79	7	0	4	13	69
Nuevo León	229	30	3	34	38	187
Oaxaca	303	21	0	12	49	262
Puebla	324	9	0	45	54	234
Querétaro	71	4	0	6	17	51
Quintana Roo	443	37	2	119	41	320
San Luis Potosí	103	6	0	13	29	67
Sinaloa	366	8	1	23	59	292
Sonora	792	61	0	35	191	626
Tabasco	63	6	0	8	11	50
Tamaulipas	642	41	2	29	72	582
Tlaxcala	27	2	0	1	5	23
Veracruz de Ignacio de la Llave	955	80	1	76	334	622
Yucatán	22	27	0	12	13	24
Zacatecas	84	3	0	2	13	72
Sector central	2	0	0	0	0	2

Nota: Se consideran órdenes giradas por instancias locales y foráneas. A partir de 2012 entra en operación la policía federal ministerial sustituyendo a la policía judicial federal.
a/ Se refiere a las órdenes giradas.
Fuente: INEGI. Censo Nacional de Procuración de Justicia Federal (varios años).

Averiguaciones previas registradas y/o carpetas de investigación abiertas por presuntos delitos denunciados ante las agencias del Ministerio Público de la Federación por entidad federativa 2017 y 2018

Cuadro 7.4

Entidad federativa	En trámite	Despachadas a/	Pendientes al final del año
2017			
Estados Unidos Mexicanos	**255 468**	**186 370**	**54 366**
Aguascalientes	1 940	1 608	118
Baja California	7 592	5 374	812
Baja California Sur	1 685	1 446	83
Campeche	2 306	2 143	100
Coahuila de Zaragoza	3 401	2 837	366
Colima	2 508	2 006	288
Chiapas	4 880	4 253	482
Chihuahua	7 625	5 174	1 380
Ciudad de México	37 715	29 642	7 413
Durango	3 828	3 281	347
Guanajuato	10 682	8 726	780
Guerrero	5 456	4 769	352
Hidalgo	4 643	3 799	523
Jalisco	11 851	9 763	1 263
México	16 426	12 205	3 506
Michoacán de Ocampo	9 180	7 370	743
Morelos	4 132	3 433	344
Nayarit	2 304	2 156	75
Nuevo León	8 276	6 502	1 343
Oaxaca	5 739	4 330	977
Puebla	7 148	5 119	1 168
Querétaro	6 036	5 096	615
Quintana Roo	5 469	4 863	386
San Luis Potosí	3 749	2 984	523
Sinaloa	8 430	7 362	537
Sonora	6 729	5 869	178
Tabasco	3 808	3 075	574
Tamaulipas	11 624	10 938	454
Tlaxcala	1 918	1 587	193
Veracruz de Ignacio de la Llave	8 632	6 936	1 234
Yucatán	1 567	1 416	90
Zacatecas	1 569	1 039	333
Sector central b/	36 620	9 269	26 786

(Continúa)

Averiguaciones previas registradas y/o carpetas de investigación abiertas por presuntos delitos denunciados ante las agencias del Ministerio Público de la Federación por entidad federativa 2017 y 2018

Cuadro 7.4

Entidad federativa	En trámite	Despachadas a/	Pendientes al final del año
2018 P/			
Estados Unidos Mexicanos	**242 853 c/**	**172 318**	**53 768**
Aguascalientes	612	1 026	94
Baja California	2 808	5 257	1 302
Baja California Sur	1 006	1 564	265
Campeche	632	933	209
Coahuila de Zaragoza	1 533	2 350	386
Colima	1 022	1 248	134
Chiapas	4 107	5 958	184
Chihuahua	3 308	4 288	1 210
Ciudad de México	13 311	23 413	6 638
Durango	1 673	2 764	272
Guanajuato	6 411	10 073	1 060
Guerrero	743	1 479	473
Hidalgo	2 098	3 991	1 878
Jalisco	7 085	11 223	1 938
México	8 130	12 007	2 548
Michoacán de Ocampo	4 808	7 011	553
Morelos	1 023	2 117	456
Nayarit	1 925	2 413	186
Nuevo León	4 684	7 246	1 641
Oaxaca	2 512	4 728	442
Puebla	2 692	5 380	979
Querétaro	2 478	4 151	982
Quintana Roo	1 529	2 306	336
San Luis Potosí	1 352	2 179	504
Sinaloa	5 267	7 380	208
Sonora	2 413	4 305	157
Tabasco	1 647	3 366	442
Tamaulipas	7 923	10 155	967
Tlaxcala	1 035	2 052	339
Veracruz de Ignacio de la Llave	3 983	8 673	1 723
Yucatán	655	1 316	92
Zacatecas	871	1 337	240
Sector central b/	28 660	8 629	24 930

a/ Incluye las averiguaciones previas despachadas y carpetas de investigación determinadas y judicializadas que fueron iniciadas en ejercicios anteriores, así como los reingresos.

b/ Comprende información de la Dirección General de Control de Averiguaciones Previas; Visitaduría General; Fiscalía Especial para la Atención de Delitos Electorales; Subprocuraduría de Derechos Humanos, Atención a las Víctimas y Servicios a la Comunidad; Subprocuraduría de Investigación Especializada en Delitos Federales; Subprocuraduría de Investigación Especializada en Delincuencia Organizada; Subprocuraduría Jurídica y de Asuntos Internacionales; Fiscalía Especial para la Atención de Delitos Contra la Libertad de Expresión; y Fiscalía Especial para los Delitos de Violencia contra las Mujeres y Trata de Personas.

c/ El total incluye 112 917 averiguaciones previas y/o carpetas de investigación iniciadas y abiertas durante el año debido a que en 2018 la información no está disponible por entidad federativa.

Fuente: INEGI. Censo Nacional de Procuración de Justicia Federal (varios años).

INEGI. Anuario estadístico y geográfico por entidad federativa 2020. 2021.

Principales delitos registrados en averiguaciones previas iniciadas y/o carpetas de investigación abiertas en el Ministerio Público del fuero común por entidad federativa 2017 y 2018

Cuadro 7.5
1a. parte

Entidad federativa	Total	Robo a/	Lesiones	Daño a la propiedad	Fraude	Amenazas	Violencia familiar
2017							
Estados Unidos Mexicanos	**1 788 622**	**717 043**	**190 083**	**121 411**	**59 053**	**78 035**	**164 913**
Aguascalientes	33 548	15 255	4 252	3 348	1 155	2 308	1 102
Baja California	102 220	52 167	8 078	5 137	1 380	2 411	8 431
Baja California Sur	23 938	10 763	1 933	1 949	874	1 084	1 983
Campeche	2 202 f/	912	166	55	10	20	64
Coahuila de Zaragoza	54 738	10 094	5 383	7 365	960	2 855	8 949
Colima	24 424	6 667	1 796	2 530	1 543	2 272	2 401
Chiapas	25 364	9 481	2 014	1 561	545	504	3 506
Chihuahua	68 819	17 853	4 793	6 970	2 504	2 849	11 613
Ciudad de México	204 078	103 110	11 273	10 826	11 904	9 304	18 360
Durango	34 851	11 037	4 907	3 096	2 210	2 023	6 126
Guanajuato	117 857	39 809	11 807	9 220	1 981	7 080	11 253
Guerrero	32 799	10 286	3 378	1 809	638	1 457	2 696
Hidalgo	43 666	14 368	6 089	3 381	1 766	3 438	4 398
Jalisco	117 554	40 698	13 672	9 488	7 124	9 804	9 524
México	291 003	137 489	47 145	8 983	4 423	0	6 662
Michoacán de Ocampo	41 539	18 268	6 500	2 412	1 218	2 082	1 156
Morelos	11 648	4 206	3 093	32	187	429	321
Nayarit	3 195	571	155	76	130	53	428
Nuevo León	83 974	16 877	8 826	9 330	3 343	5 280	17 145
Oaxaca	36 405	11 838	4 871	2 411	1 008	1 662	4 642
Puebla	50 897	29 853	2 643	796	2 454	549	6 328
Querétaro	47 923	26 744	5 527	4 517	1 661	1 936	624
Quintana Roo	26 518	11 441	2 131	3 397	966	919	2 633
San Luis Potosí	35 003	11 826	4 298	4 011	1 117	1 929	5 692
Sinaloa	23 357	9 849	2 192	1 434	430	314	2 639
Sonora	25 776	10 538	2 334	1 572	888	909	2 471
Tabasco	60 395	25 551	5 837	2 975	1 047	3 964	6 596
Tamaulipas	46 174	15 998	4 047	3 939	1 426	2 276	6 806
Tlaxcala	6 910	5 365	301	136	119	29	24
Veracruz de Ignacio de la Llave	68 619	28 515	7 164	5 001	2 122	3 438	6 196
Yucatán	24 437	2 265	1 792	2 011	1 034	4 298	2 510
Zacatecas	18 791	7 349	1 686	1 643	886	559	1 634

(Continúa)

Principales delitos registrados en averiguaciones previas iniciadas y/o carpetas de investigación abiertas en el Ministerio Público del fuero común por entidad federativa 2017 y 2018

Cuadro 7.5
1a. parte

Entidad federativa	Total	Robo a/	Lesiones	Daño a la propiedad	Fraude	Amenazas	Violencia familiar
2018							
Estados Unidos Mexicanos	**1 788 622**	**717 043**	**190 083**	**121 411**	**59 053**	**78 035**	**164 913**
Aguascalientes	33 548	15 255	4 252	3 348	1 155	2 308	1 102
Baja California	102 220	52 167	8 078	5 137	1 380	2 411	8 431
Baja California Sur	23 938	10 763	1 933	1 949	874	1 084	1 983
Campeche	2 202 f/	912	166	55	10	20	64
Coahuila de Zaragoza	54 738	10 094	5 383	7 365	960	2 855	8 949
Colima	24 424	6 667	1 796	2 530	1 543	2 272	2 401
Chiapas	25 364	9 481	2 014	1 561	545	504	3 506
Chihuahua	68 819	17 853	4 793	6 970	2 504	2 849	11 613
Ciudad de México	204 078	103 110	11 273	10 826	11 904	9 304	18 360
Durango	34 851	11 037	4 907	3 096	2 210	2 023	6 126
Guanajuato	117 857	39 809	11 807	9 220	1 981	7 080	11 253
Guerrero	32 799	10 286	3 378	1 809	638	1 457	2 696
Hidalgo	43 666	14 368	6 089	3 381	1 766	3 438	4 398
Jalisco	117 554	40 698	13 672	9 488	7 124	9 804	9 524
México	291 003	137 489	47 145	8 983	4 423	0	6 662
Michoacán de Ocampo	41 539	18 268	6 500	2 412	1 218	2 082	1 156
Morelos	11 648	4 206	3 093	32	187	429	321
Nayarit	3 195	571	155	76	130	53	428
Nuevo León	83 974	16 877	8 826	9 330	3 343	5 280	17 145
Oaxaca	36 405	11 838	4 871	2 411	1 008	1 662	4 642
Puebla	50 897	29 853	2 643	796	2 454	549	6 328
Querétaro	47 923	26 744	5 527	4 517	1 661	1 936	624
Quintana Roo	26 518	11 441	2 131	3 397	966	919	2 633
San Luis Potosí	35 003	11 826	4 298	4 011	1 117	1 929	5 692
Sinaloa	23 357	9 849	2 192	1 434	430	314	2 639
Sonora	25 776	10 538	2 334	1 572	888	909	2 471
Tabasco	60 395	25 551	5 837	2 975	1 047	3 964	6 596
Tamaulipas	46 174	15 998	4 047	3 939	1 426	2 276	6 806
Tlaxcala	6 910	5 365	301	136	119	29	24
Veracruz de Ignacio de la Llave	68 619	28 515	7 164	5 001	2 122	3 438	6 196
Yucatán	24 437	2 265	1 792	2 011	1 034	4 298	2 510
Zacatecas	18 791	7 349	1 686	1 643	886	559	1 634

Principales delitos registrados en averiguaciones previas iniciadas y/o carpetas de investigación abiertas en el Ministerio Público del fuero común por entidad federativa 2017 y 2018

Cuadro 7.5
2a. parte y última

Entidad federativa	Homicidio	Delitos sexuales seleccionados b/	Despojo	Secuestro c/	Delitos contra la libertad personal d/	Otros delitos del fuero común e/
2017						
Estados Unidos Mexicanos	**41 599**	**34 242**	**22 767**	**1 167**	**11 915**	**346 116**
Aguascalientes	258	477	279	6	60	5 048
Baja California	2 429	2 119	1 070	13	621	18 364
Baja California Sur	717	361	382	3	168	3 721
Campeche	149	195	6	6	4	337
Coahuila de Zaragoza	474	923	435	15	17	17 268
Colima	791	310	385	3	5	5 721
Chiapas	1 502	956	391	21	185	4 698
Chihuahua	2 009	2 214	788	15	261	16 950
Ciudad de México	1 889	2 045	3 427	40	896	31 004
Durango	441	584	542	15	83	3 787
Guanajuato	3 366	1 478	842	4	309	30 708
Guerrero	2 868	498	428	69	225	8 447
Hidalgo	705	974	1 099	21	1 537	5 890
Jalisco	2 165	2 979	1 997	15	689	19 399
México	3 048	3 776	2 597	173	803	75 904
Michoacán de Ocampo	2 335	558	600	30	363	6 017
Morelos	287	2 060	24	42	0	967
Nayarit	286	128	63	2	105	1 198
Nuevo León	1 099	1 924	832	35	567	18 716
Oaxaca	1 745	1 005	591	50	251	6 331
Puebla	1 678	1 157	938	36	271	4 194
Querétaro	472	669	449	11	26	5 287
Quintana Roo	497	645	516	20	402	2 951
San Luis Potosí	710	942	442	28	407	3 601
Sinaloa	1 967	404	271	14	1 062	2 781
Sonora	1 115	629	387	2	214	4 717
Tabasco	888	513	490	77	141	12 316
Tamaulipas	1 651	887	566	137	1 069	7 372
Tlaxcala	323	77	36	8	20	472
Veracruz de Ignacio de la Llave	2 960	1 784	1 340	186	809	9 104
Yucatán	85	635	292	0	38	9 477
Zacatecas	690	336	262	70	307	3 369

(Continúa)

Principales delitos registrados en averiguaciones previas iniciadas y/o carpetas de investigación abiertas en el Ministerio Público del fuero común por entidad federativa 2017 y 2018

Cuadro 7.5
2a. parte y última

Entidad federativa	Homicidio	Delitos sexuales seleccionados b/	Despojo	Secuestro c/	Delitos contra la libertad personal d/	Otros delitos del fuero común e/
2018						
Estados Unidos Mexicanos	**41 599**	**34 242**	**22 767**	**1 167**	**11 915**	**346 116**
Aguascalientes	258	477	279	6	60	5 048
Baja California	2 429	2 119	1 070	13	621	18 364
Baja California Sur	717	361	382	3	168	3 721
Campeche	149	195	6	6	4	337
Coahuila de Zaragoza	474	923	435	15	17	17 268
Colima	791	310	385	3	5	5 721
Chiapas	1 502	956	391	21	185	4 698
Chihuahua	2 009	2 214	788	15	261	16 950
Ciudad de México	1 889	2 045	3 427	40	896	31 004
Durango	441	584	542	15	83	3 787
Guanajuato	3 366	1 478	842	4	309	30 708
Guerrero	2 868	498	428	69	225	8 447
Hidalgo	705	974	1 099	21	1 537	5 890
Jalisco	2 165	2 979	1 997	15	689	19 399
México	3 048	3 776	2 597	173	803	75 904
Michoacán de Ocampo	2 335	558	600	30	363	6 017
Morelos	287	2 060	24	42	0	967
Nayarit	286	128	63	2	105	1 198
Nuevo León	1 099	1 924	832	35	567	18 716
Oaxaca	1 745	1 005	591	50	251	6 331
Puebla	1 678	1 157	938	36	271	4 194
Querétaro	472	669	449	11	26	5 287
Quintana Roo	497	645	516	20	402	2 951
San Luis Potosí	710	942	442	28	407	3 601
Sinaloa	1 967	404	271	14	1 062	2 781
Sonora	1 115	629	387	2	214	4 717
Tabasco	888	513	490	77	141	12 316
Tamaulipas	1 651	887	566	137	1 069	7 372
Tlaxcala	323	77	36	8	20	472
Veracruz de Ignacio de la Llave	2 960	1 784	1 340	186	809	9 104
Yucatán	85	635	292	0	38	9 477
Zacatecas	690	336	262	70	307	3 369

Nota: La selección de delitos fue realizada con base en una frecuencia del 85 por a nivel nacional sobre el total de delitos registrados; las categorías se establecen con base en la Norma técnica para la clasificación nacional de delitos del fuero común para fines estadísticos (NT) publicada en el Diario Oficial el 21 de febrero de 2011. Una averiguación previa puede incluir uno o más delitos. En 2012 se refiere a presuntos delitos consumados.

a/ Con base en la NT y de acuerdo con lo reportado por cada entidad, puede incluir: robos en casa habitación, de vehículo, a transeúntes, a transportistas, a institución bancaria, a negocios, de ganado, de maquinaria y otros robos.

b/ Con base en la NT y de acuerdo con lo reportado por cada entidad, puede incluir: abuso sexual, violación simple, violación equiparada y otros delitos que atentan contra la libertad y seguridad sexual.

c/ Con base en la NT y de acuerdo con lo reportado por cada entidad, puede incluir: secuestro exprés.

d/ Con base en la NT y de acuerdo con lo reportado por cada entidad, puede incluir: privación de la libertad, tráfico de menores y otros contra la libertad personal.

e/ Con base en la NT y de acuerdo con lo reportado por cada entidad, puede incluir: otros delitos que atentan contra la vida y la integridad corporal, abuso de confianza, extorsión, otros delitos contra la familia, corrupción de menores, trata de personas, otros delitos contra la sociedad, narcomenudeo, allanamiento de morada, evasión de presos y otros delitos contra el patrimonio.

f/ La suma de los delitos no coincide con el total por 278 casos en los que no se especificó el tipo de delito.

INEGI. *Censo Nacional de Procuración de Justicia Estatal. Módulo 2: Procuración de Justicia* (varios años).

INEGI. Anuario estadístico y geográfico por entidad federativa 2020. 2021.

Averiguaciones previas iniciadas y/o carpetas de investigación abiertas por entidad federativa según condición de presentación del presunto responsable 2017 y 2018

Cuadro 7.6

Entidad federativa	Total	Con presunto responsable	Sin presunto responsable	Mixta	No especificado
2017					
Estados Unidos Mexicanos	**1 768 112**	**415 006**	**1 002 686**	**53 388**	**297 032**
Aguascalientes	31 705	1 882	0	29 823	0
Baja California	102 220	ND	ND	ND	102 220
Baja California Sur	23 938	ND	ND	ND	23 938
Campeche	1 924	787	940	197	0
Coahuila de Zaragoza	57 787	21 314	36 473	0	0
Colima	24 424	2 630	254	21 540	0
Chiapas	24 002	2 408	21 594	0	0
Chihuahua	68 819	49 197	19 622	0	0
Ciudad de México	204 078	96 993	107 085	0	0
Durango	34 851	18 762	16 089	0	0
Guanajuato	116 223	9 080	107 143	0	0
Guerrero	25 434	6 851	18 583	0	0
Hidalgo	42 238	2 400	2 005	0	37 833
Jalisco	117 554	53 171	64 383	0	0
México	291 003	29 902	261 101	0	0
Michoacán de Ocampo	41 539	3 516	38 023	0	0
Morelos	11 648	1 845	9 803	0	0
Nayarit	3 195	851	1 410	0	934
Nuevo León	82 292	69 926	12 366	0	0
Oaxaca	38 284	2 277	36 003	4	0
Puebla	50 897	4 428	46 469	0	0
Querétaro	52 326	4 293	859	0	47 174
Quintana Roo	26 518	1 490	25 028	0	0
San Luis Potosí	33 817	2 431	29 562	1 824	0
Sinaloa	21 832	855	385	0	20 592
Sonora	23 886	11 288	12 598	ND	0
Tabasco	55 072	1 479	53 593	ND	0
Tamaulipas	46 174	2 039	44 135	ND	0
Tlaxcala	6 910	646	6 264	0	0
Veracruz de Ignacio de la Llave	64 341	ND	ND	ND	64 341
Yucatán	24 390	4 447	19 943	0	0
Zacatecas	18 791	7 818	10 973	0	0

(Continúa)

Averiguaciones previas iniciadas y/o carpetas de investigación abiertas por entidad federativa según condición de presentación del presunto responsable 2017 y 2018

Cuadro 7.6

Entidad federativa	Total	Con presunto responsable	Sin presunto responsable	Mixta	No especificado
2018					
Estados Unidos Mexicanos	**1 874 707**	**691 952**	**1 021 018**	**9 054**	**152 683**
Aguascalientes	36 204	3 744	32 460	0	0
Baja California	95 343	0	0	0	95 343
Baja California Sur	23 482	11 108	12 374	0	0
Campeche	1 911	784	1 127	0	0
Coahuila de Zaragoza	57 146	24 245	32 901	0	0
Colima	24 628	13 472	11 156	0	0
Chiapas	27 032	1 979	25 053	0	0
Chihuahua	68 898	47 450	21 448	0	0
Ciudad de México	255 313	102 832	152 481	0	0
Durango	31 138	5 504	25 634	0	0
Guanajuato	131 456	11 891	119 565	0	0
Guerrero	25 439	9 455	15 984	0	0
Hidalgo	49 232	1 578	47 654	0	0
Jalisco	128 293	20 294	99 341	8 583	75
México	275 746	275 746	0	0	0
Michoacán de Ocampo	44 923	4 159	40 764	0	0
Morelos	50 349	7 910	42 439	0	0
Nayarit	4 585	793	3 792	0	0
Nuevo León	79 591	66 591	13 000	0	0
Oaxaca	41 985	3 358	38 627	0	0
Puebla	61 172	4 392	56 780	0	0
Querétaro	56 569	4 686	51 883	0	0
Quintana Roo	34 043	2 483	31 560	0	0
San Luis Potosí	38 212	2 004	36 208	0	0
Sinaloa	21 280	710	20 570	0	0
Sonora	17 176	8 500	8 651	25	0
Tabasco	52 437	49 422	3 015	0	0
Tamaulipas	43 466	1 764	41 256	446	0
Tlaxcala	6 325	544	5 781	0	0
Veracruz de Ignacio de la Llave	57 265	0	0	0	57 265
Yucatán	13 190	3 815	9 375	0	0
Zacatecas	20 878	739	20 139	0	0

Nota: Se refiere únicamente a las averiguaciones previas y carpetas de investigación derivadas de denuncias y querellas que tuvo conocimiento el Ministerio Público del fuero común durante el año. Los totales corresponden a la suma de las cifras proporcionadas por las procuradurías o fiscalías generales de justicia que contaron con datos o elementos para responder sobre este tema.

Fuente: INEGI. *Censo Nacional de Procuración de Justicia Estatal. Módulo 2: Procuración de Justicia* (varios años).

Centros penitenciarios y capacidad instalada por entidad federativa 2017 y 2018

Cuadro 7.7

Entidad federativa	Centros penitenciarios	Capacidad instalada (Camas)			
		Total	Población sentenciada a/	Población en proceso b/	Población sentenciada y población en proceso de recibir sentencia c/
2017					
Estados Unidos Mexicanos	**256**	**173 717**	**76 599**	**61 741**	**35 377**
Aguascalientes	4	1 885	609	NA	1 276
Baja California	5	14 827	10 833	3 994	NA
Baja California Sur	4	1 178	382	256	540
Campeche	2	1 782	888	894	NA
Coahuila de Zaragoza	5	3 146	2 075	1 071	NA
Colima	3	3 653	NA	NA	3 653
Chiapas	15	4 968	NA	NA	4 968
Chihuahua	9	7 616	6 853	763	NA
Ciudad de México	13	27 549	8 349	19 200	NA
Durango	3	2 092	1 293	799	NA
Guanajuato	10	5 802	3 348	2 454	NA
Guerrero	15	3 575	NA	NA	3 575
Hidalgo	12	2 719	NA	NA	2 719
Jalisco	12	9 971	1 678	2 208	6 085
México	22	13 047	7 606	5 441	NA
Michoacán de Ocampo	11	5 424	2 293	3 131	NA
Morelos	5	2 746	1 441	1 305	NA
Nayarit	1	962	NA	NA	962
Nuevo León	4	7 015	4 395	2 620	NA
Oaxaca	12	4 041	1 460	1 381	1 200
Puebla	3	3 751	2 461	1 290	NA
Querétaro	4	3 361	2 619	742	NA
Quintana Roo	3	2 166	518	1 648	NA
San Luis Potosí	6	3 474	1 734	1 740	NA
Sinaloa	3	6 544	4 335	2 209	NA
Sonora	13	6 826	2 328	1 015	3 483
Tabasco	8	3 201	2 096	1 105	NA
Tamaulipas	7	7 000	62	22	6 916
Tlaxcala	2	1 028	482	546	NA
Veracruz de Ignacio de la Llave	17	6 976	3 726	3 250	NA
Yucatán	4	2 949	1 456	1 493	NA
Zacatecas	19	2 443	1 279	1 164	NA

(Continúa)

Centros penitenciarios y capacidad instalada por entidad federativa 2017 y 2018

Cuadro 7.7

Entidad federativa	Centros penitenciarios	Capacidad instalada (Camas)			
		Total	Población sentenciada a/	Población en proceso b/	Población sentenciada y población en proceso de recibir sentencia c/
2018					
Estados Unidos Mexicanos	**255**	**181 432**	**77 707**	**70 411**	**33 314**
Aguascalientes	4	1 885	1 002	883	NA
Baja California	5	16 065	12 071	3 994	NA
Baja California Sur	4	1 863	711	1 152	NA
Campeche	2	1 782	888	894	NA
Coahuila de Zaragoza	5	3 104	1 627	1 477	NA
Colima	3	3 653	1 787	1 866	NA
Chiapas	15	4 961	NA	NA	4 961
Chihuahua	9	7 143	4 297	2 846	NA
Ciudad de México	13	27 549	8 349	19 200	NA
Durango	3	2 125	1 326	799	NA
Guanajuato	10	5 856	3 371	2 485	NA
Guerrero	15	3 610	NA	NA	3 610
Hidalgo	12	3 478	NA	NA	3 478
Jalisco	12	13 060	6 062	6 998	NA
México	22	13 047	7 614	5 433	NA
Michoacán de Ocampo	11	5 424	2 293	3 131	NA
Morelos	5	2 746	1 441	1 305	NA
Nayarit	2	1 057	NA	NA	1 057
Nuevo León	4	8 335	2 235	1 230	4 870
Oaxaca	12	3 523	536	616	2 371
Puebla	3	3 576	2 293	1 283	NA
Querétaro	4	3 403	2 091	1 312	NA
Quintana Roo	3	2 204	805	1 399	NA
San Luis Potosí	6	3 474	1 734	1 740	NA
Sinaloa	3	6 466	3 912	2 554	NA
Sonora	13	7 960	4 241	1 326	2 393
Tabasco	8	3 658	NA	NA	3 658
Tamaulipas	7	7 000	62	22	6 916
Tlaxcala	2	1 027	482	545	NA
Veracruz de Ignacio de la Llave	17	7 016	3 766	3 250	NA
Yucatán	4	2 949	1 456	1 493	NA
Zacatecas	17	2 433	1 255	1 178	NA

Nota: Incluye centros penitenciarios que son responsabilidad del gobierno estatal; no considera los centros penitenciarios que son responsabilidad de los gobiernos municipales y/o del gobierno federal. Los totales corresponden a la suma de las cifras proporcionadas por las administraciones públicas de las entidades federativas que contaron con datos o elementos para responder sobre este tema.

a/ Se refiere a los espacios con los que contaba el centro, al 31 de diciembre del año de cada año, para las personas con sentencia de primera instancia y/o ejecutoriada, y que en ese momento aún tenían la posibilidad de interponer algún medio de impugnación.

b/ Se refiere a los espacios con los que contaba el centro, al 31 de diciembre de cada año, para las personas que se encontraban en proceso de recibir sentencia de primera instancia, incluyendo los espacios para personas que se encontraban pendientes de ser puestos a disposición del juez correspondiente.

c/ Se refiere a los espacios en los que converge población sentenciada y población en proceso de recibir sentencia. De 2010 a 2014 es información "No especificada".

Fuente: INEGI. *Censo Nacional de Gobierno, Seguridad Pública y Sistema Penitenciario Estatales. Módulo 3: Sistema Penitenciario* (varios años).

INEGI. Anuario estadístico y geográfico por entidad federativa 2020. 2021.

Centros penitenciarios y personal adscrito por entidad federativa 2017 y 2018

Cuadro 7.8

Entidad federativa	Centros penitenciarios	Personal adscrito			
		Total	Directivo de administración u operación a/	Custodios y/o vigilantes	Personal de apoyo
2017					
Estados Unidos Mexicanos	**256**	**36 176**	**8 662**	**22 458**	**5 056**
Aguascalientes	4	474	159	275	40
Baja California	5	1 425	302	1 032	91
Baja California Sur	4	453	52	308	93
Campeche	2	224	74	147	3
Coahuila de Zaragoza	5	297	72	198	27
Colima	3	415	117	294	4
Chiapas	15	1 607	705	902	0
Chihuahua	9	1 272	277	995	0
Ciudad de México	13	6 217	639	3 297	2 281
Durango	3	496	115	140	241
Guanajuato	10	2 068	295	1 564	209
Guerrero	15	691	130	460	101
Hidalgo	12	386	69	259	58
Jalisco	12	2 173	712	1 399	62
México	22	3 803	1 009	2 791	3
Michoacán de Ocampo	11	1 986	256	1 255	475
Morelos	5	951	217	519	215
Nayarit	1	317	39	232	46
Nuevo León	4	1 335	421	914	0
Oaxaca	12	797	342	442	13
Puebla	3	1 157	354	803	0
Querétaro	4	515	97	350	68
Quintana Roo	3	225	98	124	3
San Luis Potosí	6	828	307	508	13
Sinaloa	3	667	347	320	0
Sonora	13	1 178	289	697	192
Tabasco	8	1 094	256	491	347
Tamaulipas	7	852	221	493	138
Tlaxcala	2	191	58	123	10
Veracruz de Ignacio de la Llave	17	1 045	426	548	71
Yucatán	4	535	97	213	225
Zacatecas	19	502	110	365	27

(Continúa)

Centros penitenciarios y personal adscrito por entidad federativa 2017 y 2018

Cuadro 7.8

Entidad federativa	Centros penitenciarios	Personal adscrito			
		Total	Directivo de administración u operación a/	Custodios y/o vigilantes	Personal de apoyo
2018					
Estados Unidos Mexicanos	**255**	**35 593**	**8 795**	**21 896**	**4 902**
Aguascalientes	4	395	129	254	12
Baja California	5	1 321	375	944	2
Baja California Sur	4	388	124	249	15
Campeche	2	221	80	137	4
Coahuila de Zaragoza	5	283	71	187	25
Colima	3	401	142	259	0
Chiapas	15	1 654	765	837	52
Chihuahua	9	1 297	299	998	0
Ciudad de México	13	6 022	591	3 007	2 424
Durango	3	549	128	159	262
Guanajuato	10	2 058	327	1 539	192
Guerrero	15	762	139	544	79
Hidalgo	12	388	66	282	40
Jalisco	12	2 092	749	1 282	61
México	22	3 636	1 000	2 636	0
Michoacán de Ocampo	11	1 997	260	1 251	486
Morelos	5	854	191	478	185
Nayarit	2	351	54	272	25
Nuevo León	4	1 308	386	922	0
Oaxaca	12	770	295	444	31
Puebla	3	1 130	262	780	88
Querétaro	4	521	134	353	34
Quintana Roo	3	195	104	79	12
San Luis Potosí	6	787	307	471	9
Sinaloa	3	672	360	312	0
Sonora	13	1 140	269	685	186
Tabasco	8	1 063	252	676	135
Tamaulipas	7	1 151	244	626	281
Tlaxcala	2	194	65	116	13
Veracruz de Ignacio de la Llave	17	983	396	502	85
Yucatán	4	496	102	256	138
Zacatecas	17	514	129	359	26

Nota: Se incluye registros de los centros que son responsabilidad de las administraciones públicas estatales o del Distrito Federal. Los totales corresponden a la suma de las cifras proporcionadas por las administraciones públicas de las entidades federativas que contaron con datos o elementos para responder sobre este tema.

a/ Incluye personas clasificadas como personal técnico o de operación que realizaron labores especializadas en el ámbito de la reinserción, y/o aquellos que además monitorean las condiciones adecuadas de reclusión de los internos para acceder a los servicios de reinserción y de alimentación, que a partir de 2015 se identificaron por separado del personal directivo.

Fuente: INEGI. *Censo Nacional de Gobierno, Seguridad Pública y Sistema Penitenciario Estatales. Módulo 3: Sistema Penitenciario* (varios años).

INEGI. Anuario estadístico y geográfico por entidad federativa 2020. 2021.

Población interna penitenciaria por entidad federativa según fuero 2000, 2017 y 2018

Cuadro 7.9
1a. parte

Entidad federativa	2000 Total	2000 Fuero federal	2000 Fuero común	2017 Total	2017 Fuero federal	2017 Fuero común
Estados Unidos Mexicanos	**154 765**	**41 647**	**113 118**	**320 895**	**35 826**	**285 069**
Aguascalientes	839	194	645	1 684	241	1 443
Baja California	10 554	4 249	6 305	24 368	3 812	20 556
Baja California Sur	1 031	471	560	1 689	418	1 271
Campeche	1 079	259	820	1 367	116	1 251
Coahuila de Zaragoza	3 501	1 277	2 224	2 168	39	2 129
Colima	1 739	417	1 322	2 484	315	2 169
Chiapas	4 828	1 156	3 672	4 507	153	4 354
Chihuahua	5 867	2 715	3 152	8 803	860	7 943
Ciudad de México	21 854	3 303	18 551	45 526	4 107	41 419
Durango	2 821	1 083	1 738	3 481	98	3 383
Guanajuato	3 326	1 181	2 145	6 065	546	5 519
Guerrero	3 292	899	2 393	5 776	850	4 926
Hidalgo	1 746	155	1 591	6 005	389	5 616
Jalisco	6 085	1 280	4 805	19 707	3 084	16 623
México	9 219	870	8 349	102 264	8 544	93 720
Michoacán de Ocampo	7 877	1 968	5 909	5 080	665	4 415
Morelos	2 242	436	1 806	3 802	524	3 278
Nayarit	2 281	617	1 664	2 008	87	1 921
Nuevo León	4 863	1 295	3 568	10 714	2 416	8 298
Oaxaca	5 053	1 037	4 016	4 182	429	3 753
Puebla	5 435	484	4 951	6 294	557	5 737
Querétaro	1 267	210	1 057	2 651	255	2 396
Quintana Roo	1 440	419	1 021	3 408	432	2 976
San Luis Potosí	2 288	779	1 509	3 149	291	2 858
Sinaloa	6 207	2 617	3 590	7 336	1 824	5 512
Sonora	9 771	4 049	5 722	9 680	820	8 860
Tabasco	4 466	581	3 885	3 837	170	3 667
Tamaulipas	7 962	3 812	4 150	7 624	2 331	5 293
Tlaxcala	584	43	541	737	66	671
Veracruz de Ignacio de la Llave	9 018	1 123	7 895	9 689	259	9 430
Yucatán	1 930	173	1 757	1 829	105	1 724
Zacatecas	1 153	565	588	2 981	1 023	1 958
Centros federales a/	3 147	1 930	1 217	ND	ND	ND

Población interna penitenciaria por entidad federativa según fuero 2000, 2017 y 2018

Cuadro 7.9
2a. parte y última

Entidad federativa	2018		
	Total	Fuero federal	Fuero común
Estados Unidos Mexicanos	**279 270**	**36 213**	**243 057**
Aguascalientes	1 829	243	1 586
Baja California	23 818	4 915	18 903
Baja California Sur	1 404	240	1 164
Campeche	1 225	77	1 148
Coahuila de Zaragoza	2 163	29	2 134
Colima	1 732	214	1 518
Chiapas	3 841	143	3 698
Chihuahua	10 470	1 227	9 243
Ciudad de México	46 742	3 891	42 851
Durango	3 824	75	3 749
Guanajuato	6 864	478	6 386
Guerrero	5 505	793	4 712
Hidalgo	6 314	381	5 933
Jalisco	21 691	3 380	18 311
México	60 654	9 031	51 623
Michoacán de Ocampo	4 924	551	4 373
Morelos	3 234	655	2 579
Nayarit	1 953	40	1 913
Nuevo León	10 082	2 136	7 946
Oaxaca	3 958	234	3 724
Puebla	6 915	679	6 236
Querétaro	2 471	205	2 266
Quintana Roo	3 050	333	2 717
San Luis Potosí	3 190	350	2 840
Sinaloa	6 353	1 512	4 841
Sonora	9 154	713	8 441
Tabasco	3 951	73	3 878
Tamaulipas	6 976	1 975	5 001
Tlaxcala	709	125	584
Veracruz de Ignacio de la Llave	9 313	409	8 904
Yucatán	1 821	86	1 735
Zacatecas	3 140	1 020	2 120

Nota: La información se refiere a la población reclusa al 31 de diciembre. a partir de 2010 sólo considera penales a cargo de los gobiernos estatales, razón por la cual la información no es comparable con periodos anteriores. En 2015 y 2016 la información corresponde a delitos cometidos por la población interna penitenciaria.

a/ Se refiere a no distribuidos geográficamente.

Fuente: Para 2000: PR. *Sexto Informe de Gobierno, 2012. Anexo.*
Para 2017 y 2018: INEGI. *Censo Nacional de Gobierno, Seguridad Pública y Sistema Penitenciario Estatales. Módulo 3: Sistema Penitenciario* (varios años).

INEGI. Anuario estadístico y geográfico por entidad federativa 2020. 2021.

Centros de tratamiento o internamiento para adolescentes y capacidad instalada por entidad federativa
2017 y 2018

Cuadro 7.10

Entidad federativa	Centros a/	Capacidad instalada (Camas)			
		Total	Adolescentes sentenciados b/	Adolescentes en proceso c/	Adolescentes sentenciados y adolescentes en proceso de recibir sentencia en proceso d/
2017					
Estados Unidos Mexicanos	**54**	**8 374**	**5 038**	**2 570**	**766**
Aguascalientes	1	108	37	71	NA
Baja California	3	678	405	273	NA
Baja California Sur	1	110	86	24	NA
Campeche	1	150	75	75	NA
Coahuila de Zaragoza	2	84	42	42	NA
Colima	1	250	NA	NA	250
Chiapas	2	490	312	178	NA
Chihuahua	2	644	590	54	NA
Ciudad de México	6	930	696	234	NA
Durango	2	201	201	0	NA
Guanajuato	1	274	123	151	NA
Guerrero	1	284	142	142	NA
Hidalgo	1	100	NA	NA	100
Jalisco	2	469	196	273	NA
México	1	500	226	274	NA
Michoacán de Ocampo	1	183	176	7	NA
Morelos	1	142	NA	NA	142
Nayarit	1	112	NA	NA	112
Nuevo León	2	300	250	50	NA
Oaxaca	1	162	NA	NA	162
Puebla	1	135	81	54	NA
Querétaro	1	83	41	42	NA
Quintana Roo	1	7	3	4	NA
San Luis Potosí	1	140	90	50	NA
Sinaloa	1	220	190	30	NA
Sonora	6	504	296	208	NA
Tabasco	1	117	78	39	NA
Tamaulipas	5	263	168	95	NA
Tlaxcala	1	90	50	40	NA
Veracruz de Ignacio de la Llave	1	240	156	84	NA
Yucatán	1	246	200	46	NA
Zacatecas	1	158	128	30	NA

(Continúa)

Centros de tratamiento o internamiento para adolescentes y capacidad instalada por entidad federativa 2017 y 2018

Cuadro 7.10

Entidad federativa	Centros a/	Capacidad instalada (Camas)			
		Total	Adolescentes sentenciados b/	Adolescentes en proceso c/	Adolescentes sentenciados y adolescentes en proceso de recibir sentencia en proceso d/
2018					
Estados Unidos Mexicanos	**54**	**7 418**	**4 298**	**2 589**	**531**
Aguascalientes	1	108	37	71	NA
Baja California	3	678	405	273	NA
Baja California Sur	1	110	86	24	NA
Campeche	1	150	75	75	NA
Coahuila de Zaragoza	2	84	42	42	NA
Colima	2	162	108	54	NA
Chiapas	2	490	312	178	NA
Chihuahua	2	644	590	54	NA
Ciudad de México	6	437	218	219	NA
Durango	2	65	0	0	65
Guanajuato	1	274	123	151	NA
Guerrero	1	284	142	142	NA
Hidalgo	1	100	NA	NA	100
Jalisco	2	469	196	273	NA
México	1	500	226	274	NA
Michoacán de Ocampo	1	183	176	7	NA
Morelos	1	142	NA	NA	142
Nayarit	1	62	NA	NA	62
Nuevo León	1	120	59	61	NA
Oaxaca	1	162	NA	NA	162
Puebla	1	135	81	54	NA
Querétaro	1	89	61	28	NA
Quintana Roo	1	10	9	1	NA
San Luis Potosí	1	120	90	30	NA
Sinaloa	1	220	185	35	NA
Sonora	6	504	296	208	NA
Tabasco	1	119	69	50	NA
Tamaulipas	5	263	176	87	NA
Tlaxcala	1	90	50	40	NA
Veracruz de Ignacio de la Llave	1	240	156	84	NA
Yucatán	1	246	200	46	NA
Zacatecas	1	158	130	28	NA

Nota: Se refiere a los centros que son responsabilidad de los gobiernos estatales o de la Ciudad de México. Los totales corresponden a la suma de las cifras proporcionadas por las administraciones públicas de las entidades federativas que contaron con datos o elementos para responder sobre este tema.

a/ Los centros pueden ser: de tratamiento o internamiento, escuelas de readaptación social, comunidades o albergues, centros especializados y de otros tipos; sólo se hace referencia a los declarados por los gobiernos de los estados.

b/ Se refiere a los espacios con los que contaba el Centro, al 31 de diciembre de cada año, para los adolescentes con resolución firme, incluyendo los espacios para adolescentes que aún tenían posibilidad de interponer algún medio de impugnación.

c/ Se refiere a los espacios con los que contaba el centro para los adolescentes que se encontraban en proceso de dictarles resolución, incluyendo los espacios para adolescentes que se encontraban pendientes de ser puestos a disposición del consejero, juez u homólogo.

d/ Se refiere a los espacios en los que convergen adolescentes con resolución y en proceso de recibir resolución.

Fuente: INEGI. *Censo Nacional de Gobierno, Seguridad Pública y Sistema Penitenciario Estatales. Módulo 3: Sistema Penitenciario* (varios años).

INEGI. Anuario estadístico y geográfico por entidad federativa 2020. 2021.

Centros de tratamiento o internamiento para adolescentes y personal adscrito por entidad federativa 2017 y 2018

Cuadro 7.11

Entidad federativa	Centros	Personal adscrito			
		Total	Directivo de administración u operación a/	Vigilantes u homólogos	Personal de apoyo
2017					
Estados Unidos Mexicanos	**54**	**4 336**	**1 494**	**2 295**	**547**
Aguascalientes	1	44	15	29	0
Baja California	3	194	68	114	12
Baja California Sur	1	57	16	25	16
Campeche	1	31	20	9	2
Coahuila de Zaragoza	2	34	13	21	0
Colima	1	66	20	30	16
Chiapas	2	140	55	85	0
Chihuahua	2	182	47	135	0
Ciudad de México	6	824	225	507	92
Durango	2	108	27	51	30
Guanajuato	1	153	39	92	22
Guerrero	1	90	49	37	4
Hidalgo	1	18	6	9	3
Jalisco	2	304	65	192	47
México	1	174	33	121	20
Michoacán de Ocampo	1	124	51	50	23
Morelos	1	104	22	52	30
Nayarit	1	86	68	18	0
Nuevo León	2	181	49	91	41
Oaxaca	1	105	44	27	34
Puebla	1	139	34	72	33
Querétaro	1	63	17	33	13
Quintana Roo	1	40	22	16	2
San Luis Potosí	1	127	34	66	27
Sinaloa	1	75	35	40	0
Sonora	6	205	98	107	0
Tabasco	1	171	102	69	0
Tamaulipas	5	136	52	72	12
Tlaxcala	1	30	11	17	2
Veracruz de Ignacio de la Llave	1	120	39	37	44
Yucatán	1	138	75	41	22
Zacatecas	1	73	43	30	0

(Continúa)

Centros de tratamiento o internamiento para adolescentes y personal adscrito por entidad federativa 2017 y 2018

Cuadro 7.11

Entidad federativa	Centros	Personal adscrito			
		Total	Directivo de administración u operación a/	Vigilantes u homólogos	Personal de apoyo
2018					
Estados Unidos Mexicanos	**54**	**3 898**	**1 516**	**1 941**	**441**
Aguascalientes	1	41	13	28	0
Baja California	3	151	57	93	1
Baja California Sur	1	58	17	23	18
Campeche	1	51	38	9	4
Coahuila de Zaragoza	2	28	10	18	0
Colima	2	61	18	27	16
Chiapas	2	118	43	75	0
Chihuahua	2	174	39	135	0
Ciudad de México	6	637	224	346	67
Durango	2	110	27	55	28
Guanajuato	1	167	41	91	35
Guerrero	1	96	37	39	20
Hidalgo	1	19	7	10	2
Jalisco	2	245	37	158	50
México	1	127	52	75	0
Michoacán de Ocampo	1	101	43	50	8
Morelos	1	68	24	35	9
Nayarit	1	88	29	17	42
Nuevo León	1	175	85	83	7
Oaxaca	1	107	83	23	1
Puebla	1	126	44	66	16
Querétaro	1	59	28	31	0
Quintana Roo	1	49	32	17	0
San Luis Potosí	1	124	37	59	28
Sinaloa	1	64	38	26	0
Sonora	6	206	103	103	0
Tabasco	1	160	104	56	0
Tamaulipas	5	128	55	65	8
Tlaxcala	1	33	11	18	4
Veracruz de Ignacio de la Llave	1	116	42	34	40
Yucatán	1	128	80	37	11
Zacatecas	1	83	18	39	26

a/ Incluye personas clasificadas como personal técnico o de operación que realizaron labores especializadas en el ámbito de la reinserción, y/o aquellos que además monitorean las condiciones adecuadas de reclusión de los internos para acceder a los servicios de reinserción y de alimentación, que a partir de 2015 se identificaron por separado del personal directivo.

Fuente: INEGI. *Censo Nacional de Gobierno, Seguridad Pública y Sistema Penitenciario Estatales. Módulo 3: Sistema Penitenciario* (varios años).

INEGI. Anuario estadístico y geográfico por entidad federativa 2020. 2021.

Adolescentes internados en los centros de tratamiento o internamiento por entidad federativa según sexo 2017 y 2018

Cuadro 7.12

Entidad federativa	2017			2018		
	Total	Hombres	Mujeres	Total	Hombres	Mujeres
Estados Unidos Mexicanos	**1 624**	**1 521**	**103**	**1 587**	**1 474**	**113**
Aguascalientes	25	24	1	28	28	0
Baja California	75	73	2	62	57	5
Baja California Sur	8	7	1	9	8	1
Campeche	23	21	2	27	24	3
Coahuila de Zaragoza	37	34	3	31	30	1
Colima	7	6	1	11	10	1
Chiapas	15	15	0	15	15	0
Chihuahua	117	111	6	118	107	11
Ciudad de México	153	147	6	265	255	10
Durango	25	25	0	10	9	1
Guanajuato	37	36	1	31	30	1
Guerrero	52	52	0	66	59	7
Hidalgo	23	20	3	26	22	4
Jalisco	148	144	4	80	76	4
México	149	131	18	177	158	19
Michoacán de Ocampo	2	2	0	2	2	0
Morelos	45	37	8	34	30	4
Nayarit	17	15	2	14	14	0
Nuevo León	65	57	8	26	23	3
Oaxaca	45	41	4	38	34	4
Puebla	38	36	2	29	29	0
Querétaro	43	40	3	32	30	2
Quintana Roo	7	6	1	14	13	1
San Luis Potosí	14	14	0	9	9	0
Sinaloa	12	11	1	15	15	0
Sonora	207	200	7	191	179	12
Tabasco	61	56	5	48	46	2
Tamaulipas	24	21	3	27	25	2
Tlaxcala	6	6	0	6	6	0
Veracruz de Ignacio de la Llave	40	35	5	38	32	6
Yucatán	21	20	1	34	32	2
Zacatecas	83	78	5	74	67	7

Nota: Comprende las diferentes instituciones orientadas a la readaptación social de los infractores menores de edad, cuya denominación puede variar en cada entidad federativa.
A partir del 2012 se incluyen ingresos por primera vez, reincidentes y reingresos.

Fuente: INEGI. *Censo Nacional de Gobierno, Seguridad Pública y Sistema Penitenciario Estatales. Módulo 3: Sistema Penitenciario* (varios años).

Defunciones accidentales y violentas por ámbito geográfico de ocurrencia según lugar donde ocurrió la lesión 2018 y 2019

Cuadro 7.13

Ámbito geográfico	Total	Vivienda particular	Vivienda colectiva	Escuela u oficina públicas	Áreas deportivas	Calle o carretera	Área comercial	Área industrial	Granja	Otro	No especificado
2018											
Total	**84 454**	**13 443**	**253**	**198**	**160**	**39 649**	**1 332**	**579**	**2 026**	**6 859**	**19 955**
Aguascalientes	702	160	0	1	1	276	8	5	17	31	203
Baja California	4 472	548	7	7	4	1 083	30	10	36	234	2 513
Baja California Sur	528	105	3	0	2	254	17	11	11	74	51
Campeche	441	87	1	0	2	191	3	3	15	18	121
Coahuila de Zaragoza	1 264	307	4	3	2	546	9	19	18	75	281
Colima	1 044	131	3	3	1	593	36	4	17	69	187
Chiapas	1 566	248	14	9	2	891	30	8	68	98	198
Chihuahua	4 623	906	14	9	8	2 222	95	20	155	335	859
Ciudad de México	4 671	749	22	15	13	2 005	123	54	27	145	1 518
Durango	924	172	0	2	1	458	13	9	30	77	162
Guanajuato	5 944	922	10	7	14	3 483	80	29	106	508	785
Guerrero	3 276	280	10	3	5	2 100	45	10	53	236	534
Hidalgo	1 375	237	1	8	2	676	14	8	36	113	280
Jalisco	6 357	809	20	19	4	2 181	42	22	148	895	2 217
México	8 149	1 642	32	25	12	3 889	146	69	101	725	1 508
Michoacán de Ocampo	4 014	530	6	10	5	2 033	43	17	209	255	906
Morelos	1 544	162	1	3	2	689	23	3	39	109	513
Nayarit	992	131	3	2	5	492	5	5	38	142	169
Nuevo León	2 656	633	3	12	6	1 288	82	61	27	156	388
Oaxaca	2 185	329	9	8	8	920	67	16	101	175	552
Puebla	3 243	539	8	5	6	1 735	44	18	87	283	518
Querétaro	1 042	214	7	8	2	575	14	19	32	62	109
Quintana Roo	1 497	216	3	1	1	620	36	22	9	190	399
San Luis Potosí	1 799	315	2	1	6	844	17	14	72	87	441
Sinaloa	2 550	242	5	5	3	1 474	38	10	27	331	415
Sonora	2 372	484	8	6	5	1 090	19	11	82	288	379
Tabasco	1 448	229	9	2	3	870	13	23	41	73	185
Tamaulipas	2 383	382	2	6	3	1 229	56	8	55	163	479
Tlaxcala	593	89	3	1	3	326	13	11	17	16	114
Veracruz de Ignacio de la Llave	3 610	511	12	3	11	1 558	97	25	167	338	888
Yucatán	886	237	1	2	0	359	3	6	8	89	181
Zacatecas	1 556	260	11	4	5	875	31	6	67	132	165
En el extranjero	4 043	577	19	7	11	1 575	35	20	100	301	1 398
No especificado	705	60	0	1	2	249	5	3	10	36	339

(Continúa)

Defunciones accidentales y violentas por ámbito geográfico de ocurrencia según lugar donde ocurrió la lesión 2018 y 2019

Cuadro 7.13

Ámbito geográfico	Total	Vivienda particular	Vivienda colectiva	Escuela u oficina públicas	Áreas deportivas	Calle o carretera	Área comercial	Área industrial	Granja	Otro	No especificado
2019 P/											
Total	**83 882**	**13 841**	**302**	**223**	**139**	**38 489**	**1 428**	**550**	**1 914**	**6 834**	**20 162**
Aguascalientes	710	161	3	1	2	251	7	5	6	43	231
Baja California	4 416	501	14	11	10	1 694	83	19	37	401	1 646
Baja California Sur	437	95	6	2	0	213	9	3	13	56	40
Campeche	446	96	1	1	1	143	2	3	19	45	135
Coahuila de Zaragoza	1 366	382	4	3	0	516	17	20	31	79	314
Colima	1 004	166	6	0	1	534	12	8	31	84	162
Chiapas	1 900	332	7	0	1	1 045	36	6	105	139	229
Chihuahua	4 578	783	18	7	2	1 982	92	13	124	263	1 294
Ciudad de México	4 586	717	25	11	14	1 790	130	36	21	149	1 693
Durango	892	202	2	2	0	419	7	11	30	54	165
Guanajuato	6 549	1 029	17	8	11	3 671	71	34	78	593	1 037
Guerrero	3 024	304	3	7	4	1 850	66	7	67	234	482
Hidalgo	1 623	291	6	3	5	735	20	18	75	130	340
Jalisco	5 897	835	12	26	5	1 921	28	30	134	646	2 260
México	8 328	1 717	45	21	18	3 851	162	75	80	805	1 554
Michoacán de Ocampo	4 529	631	11	1	7	2 144	69	25	192	321	1 128
Morelos	1 738	167	4	0	1	972	49	6	33	114	392
Nayarit	875	137	5	3	2	346	11	6	36	122	207
Nuevo León	2 693	691	5	4	3	1 368	74	55	34	151	308
Oaxaca	2 362	348	11	7	7	908	89	14	98	164	716
Puebla	3 127	601	14	40	5	1 552	46	17	99	287	466
Querétaro	1 080	256	7	6	1	567	24	12	24	72	111
Quintana Roo	1 508	242	12	1	1	666	40	16	10	152	368
San Luis Potosí	1 788	335	7	2	5	830	15	15	51	65	463
Sinaloa	2 540	298	12	8	2	1 378	54	13	41	392	342
Sonora	2 844	597	7	4	4	1 426	17	12	61	335	381
Tabasco	1 616	209	10	4	4	948	18	13	36	107	267
Tamaulipas	2 280	338	8	15	12	1 196	22	12	53	215	409
Tlaxcala	624	84	2	1	1	372	10	7	17	35	95
Veracruz de Ignacio de la Llave	4 010	565	3	9	5	1 341	89	12	156	253	1 577
Yucatán	911	242	2	2	1	326	4	13	8	74	239
Zacatecas	1 621	284	7	5	2	848	28	6	60	135	246
No especificado	1 980	205	6	8	2	686	27	8	54	119	865

Fuente: INEGI. *Estadísticas de Mortalidad.*

Defunciones accidentales y violentas por ámbito geográfico de ocurrencia según tipo de defunción
2000, 2018 y 2019

Cuadro 7.14

Ámbito geográfico	Total	Accidente	Homicidio	Suicidio	Otros a/
2000					
Total	**52 129**	**35 329**	**10 788**	**3 475**	**2 537**
Aguascalientes	431	380	17	31	3
Baja California	1 943	1 380	440	93	30
Baja California Sur	253	188	28	34	3
Campeche	382	231	66	63	22
Coahuila de Zaragoza	987	729	121	100	37
Colima	295	191	58	35	11
Chiapas	2 206	1 670	429	74	33
Chihuahua	2 304	1 470	596	229	9
Ciudad de México	4 370	2 536	930	341	563
Durango	669	447	162	49	11
Guanajuato	2 285	1 801	233	180	71
Guerrero	2 075	1 150	804	68	53
Hidalgo	1 117	914	95	62	46
Jalisco	3 493	2 585	476	296	136
México	5 145	2 898	2 013	189	45
Michoacán de Ocampo	2 704	1 667	597	142	298
Morelos	863	540	238	36	49
Nayarit	580	430	109	23	18
Nuevo León	1 517	1 243	111	144	19
Oaxaca	2 083	1 223	709	76	75
Puebla	2 586	2 002	405	108	71
Querétaro	817	618	105	42	52
Quintana Roo	520	351	74	55	40
San Luis Potosí	1 200	773	275	109	43
Sinaloa	1 598	1 019	458	73	48
Sonora	1 400	1 041	202	131	26
Tabasco	1 242	970	93	169	10
Tamaulipas	1 582	1 112	264	138	68
Tlaxcala	431	351	56	13	11
Veracruz de Ignacio de la Llave	3 149	1 915	423	218	593
Yucatán	708	523	45	105	35
Zacatecas	758	638	82	35	3
En el extranjero	436	343	74	14	5
2018					
Total	**84 454**	**34 857**	**37 089**	**6 821**	**5 687**
Aguascalientes	702	464	77	140	21
Baja California	4 472	1 322	2 855	208	87
Baja California Sur	528	280	181	59	8
Campeche	441	286	76	70	9
Coahuila de Zaragoza	1 264	813	220	212	19
Colima	1 044	297	683	52	12
Chiapas	1 566	888	519	147	12
Chihuahua	4 623	1 466	2 754	377	26
Ciudad de México	4 671	1 062	1 457	228	1 924
Durango	924	636	150	121	17
Guanajuato	5 944	1 837	3 412	512	183
Guerrero	3 276	1 012	2 164	64	36
Hidalgo	1 375	872	302	112	89
Jalisco	6 357	2 384	2 773	656	544
México	8 149	3 336	3 134	572	1 107
Michoacán de Ocampo	4 014	1 361	1 970	247	436
Morelos	1 544	526	818	93	107
Nayarit	992	525	363	68	36
Nuevo León	2 656	1 360	840	327	129
Oaxaca	2 185	867	1 099	144	75
Puebla	3 243	1 635	1 173	320	115
Querétaro	1 042	666	227	139	10
Quintana Roo	1 497	516	822	127	32
San Luis Potosí	1 799	1 015	529	205	50
Sinaloa	2 550	1 295	1 107	137	11
Sonora	2 372	1 166	905	278	23
Tabasco	1 448	722	528	142	56
Tamaulipas	2 383	1 019	1 073	167	124
Tlaxcala	593	393	144	53	3
Veracruz de Ignacio de la Llave	3 610	1 758	1 458	247	147
Yucatán	886	580	57	236	13
Zacatecas	1 556	714	714	100	28
En el extranjero	4 043	1 518	2 103	248	174
No especificado	705	266	402	13	24

(Continúa)

Defunciones accidentales y violentas por ámbito geográfico de ocurrencia según tipo de defunción
2000, 2018 y 2019

Cuadro 7.14

Ámbito geográfico	Total	Accidente	Homicidio	Suicidio	Otros a/
2019 P/					
Total	**83 882**	**33 525**	**36 662**	**7 225**	**6 470**
Aguascalientes	710	426	96	161	27
Baja California	4 416	1 336	2 762	176	142
Baja California Sur	437	278	95	62	2
Campeche	446	256	79	97	14
Coahuila de Zaragoza	1 366	804	279	264	19
Colima	1 004	247	706	41	10
Chiapas	1 900	1 042	620	197	41
Chihuahua	4 578	1 447	2 666	421	44
Ciudad de México	4 586	913	1 283	226	2 164
Durango	892	561	166	130	35
Guanajuato	6 549	1 888	3 855	503	303
Guerrero	3 024	993	1 907	75	49
Hidalgo	1 623	853	478	121	171
Jalisco	5 897	2 199	2 481	610	607
México	8 328	2 987	3 224	710	1 407
Michoacán de Ocampo	4 529	1 433	2 420	330	346
Morelos	1 738	511	1 050	93	84
Nayarit	875	548	213	81	33
Nuevo León	2 693	1 295	981	329	88
Oaxaca	2 362	967	1 143	165	87
Puebla	3 127	1 450	1 242	347	88
Querétaro	1 080	661	221	181	17
Quintana Roo	1 508	619	718	134	37
San Luis Potosí	1 788	980	508	240	60
Sinaloa	2 540	1 242	1 126	154	18
Sonora	2 844	1 174	1 367	273	30
Tabasco	1 616	740	688	130	58
Tamaulipas	2 280	1 112	863	184	121
Tlaxcala	624	363	190	62	9
Veracruz de Ignacio de la Llave	4 010	2 101	1 446	264	199
Yucatán	911	607	46	247	11
Zacatecas	1 621	791	678	118	34
No especificado	1 980	701	1 065	99	115

Nota: Comprende secuelas.
a/ Incluye operaciones legales y de guerra, y se ignora.
Fuente: INEGI. *Estadísticas de Mortalidad.*

Defunciones accidentales y violentas por ámbito geográfico de ocurrencia según edad del fallecido
2000, 2018 y 2019

Cuadro 7.15

Ámbito geográfico	Total	Menores de 15 años	De 15 a 19 años	De 20 a 24 años	De 25 a 29 años	De 30 a 34 años	De 35 a 39 años	De 40 a 49 años	De 50 a 59 años	De 60 y más años	No especificado
2000											
Total	**52 129**	**6 373**	**4 347**	**5 819**	**5 622**	**4 696**	**4 294**	**6 527**	**4 460**	**9 309**	**682**
Aguascalientes	431	68	46	40	35	31	20	48	25	113	5
Baja California	1 943	257	145	231	251	240	208	229	147	194	41
Baja California Sur	253	31	14	39	31	24	26	36	18	30	4
Campeche	382	42	17	53	49	20	39	60	33	62	7
Coahuila de Zaragoza	987	111	100	116	106	84	67	125	81	188	9
Colima	295	32	34	26	31	34	22	35	27	49	5
Chiapas	2 206	221	178	294	243	215	198	289	214	296	58
Chihuahua	2 304	256	226	273	281	235	210	299	196	292	36
Ciudad de México	4 370	382	341	466	500	410	334	548	390	986	13
Durango	669	61	65	101	80	76	54	71	61	94	6
Guanajuato	2 285	379	244	264	221	143	135	219	166	480	34
Guerrero	2 075	182	140	208	238	188	200	295	224	374	26
Hidalgo	1 117	164	90	100	108	83	86	125	106	249	6
Jalisco	3 493	491	278	390	362	295	219	364	277	765	52
México	5 145	684	441	621	552	479	459	721	430	736	22
Michoacán de Ocampo	2 704	374	240	279	264	237	212	304	250	531	13
Morelos	863	101	75	87	88	70	71	112	70	164	25
Nayarit	580	70	50	74	58	53	62	64	45	97	7
Nuevo León	1 517	194	120	160	170	123	125	193	125	279	28
Oaxaca	2 083	240	140	186	185	190	192	330	183	391	46
Puebla	2 586	383	201	262	235	219	191	346	225	495	29
Querétaro	817	124	80	82	78	67	56	94	57	164	15
Quintana Roo	520	53	32	63	73	52	60	69	43	52	23
San Luis Potosí	1 200	174	100	151	103	79	80	135	112	260	6
Sinaloa	1 598	155	128	167	218	178	118	216	119	292	7
Sonora	1 400	207	97	155	161	126	109	175	111	241	18
Tabasco	1 242	141	121	158	148	104	126	151	103	170	20
Tamaulipas	1 582	164	121	202	213	153	145	180	117	257	30
Tlaxcala	431	80	38	39	35	30	29	51	27	91	11
Veracruz de Ignacio de la Llave	3 149	341	283	288	289	273	287	424	328	581	55
Yucatán	708	81	48	69	60	57	54	91	71	171	6
Zacatecas	758	118	62	76	74	68	62	79	57	147	15
En el extranjero	436	12	52	99	82	60	38	49	22	18	4
2018											
Total	**84 454**	**4 000**	**5 908**	**9 800**	**10 272**	**9 071**	**8 273**	**12 893**	**7 985**	**12 498**	**3 754**
Aguascalientes	702	60	53	78	63	57	46	89	77	171	8
Baja California	4 472	131	210	480	555	589	563	922	440	378	204
Baja California Sur	528	28	25	59	65	73	45	85	47	84	17
Campeche	441	19	27	52	45	48	32	58	56	101	3
Coahuila de Zaragoza	1 264	96	100	133	138	110	121	177	133	252	4
Colima	1 044	26	55	113	146	142	122	171	87	116	66
Chiapas	1 566	79	105	187	180	153	141	233	181	276	31
Chihuahua	4 623	193	363	494	549	480	500	690	360	495	499
Ciudad de México	4 671	147	258	492	613	509	462	773	555	842	20
Durango	924	62	71	84	94	72	65	159	106	207	4
Guanajuato	5 944	231	507	837	851	770	660	867	419	604	198
Guerrero	3 276	97	274	453	455	325	343	496	323	398	112
Hidalgo	1 375	108	92	139	142	131	114	179	141	310	19
Jalisco	6 357	267	418	693	778	701	548	885	516	769	782
México	8 149	675	582	966	996	857	742	1 178	779	1 213	161
Michoacán de Ocampo	4 014	182	325	496	496	420	407	624	319	595	150
Morelos	1 544	55	105	209	196	172	155	235	139	256	22
Nayarit	992	61	75	96	110	110	97	145	99	166	33
Nuevo León	2 656	145	153	234	296	261	255	439	313	523	37
Oaxaca	2 185	84	127	236	249	253	195	377	263	394	7
Puebla	3 243	185	240	392	378	348	290	454	318	541	97
Querétaro	1 042	87	96	132	107	107	98	147	109	158	1
Quintana Roo	1 497	49	108	247	230	202	144	229	133	149	6
San Luis Potosí	1 799	96	164	212	223	161	150	229	183	361	20
Sinaloa	2 550	104	144	309	299	285	237	417	246	411	98
Sonora	2 372	70	136	209	311	217	293	422	218	391	105
Tabasco	1 448	62	100	180	193	165	153	235	144	173	43
Tamaulipas	2 383	113	189	293	275	224	224	361	233	392	79
Tlaxcala	593	27	37	62	62	47	54	86	67	151	0
Veracruz de Ignacio de la Llave	3 610	129	282	424	410	375	356	561	369	649	55
Yucatán	886	31	43	83	83	103	75	125	98	244	1
Zacatecas	1 556	94	146	199	186	144	139	186	127	274	61
En el extranjero	4 043	175	245	442	406	383	378	585	330	397	702
No especificado	705	32	53	85	92	77	69	74	57	57	109

(Continúa)

Defunciones accidentales y violentas por ámbito geográfico de ocurrencia según edad del fallecido 2000, 2018 y 2019

Cuadro 7.15

Ámbito geográfico	Total	Menores de 15 años	De 15 a 19 años	De 20 a 24 años	De 25 a 29 años	De 30 a 34 años	De 35 a 39 años	De 40 a 49 años	De 50 a 59 años	De 60 y más años	No especificado
2019 P/											
Total	**83 882**	**3 478**	**5 685**	**9 899**	**10 693**	**9 353**	**8 157**	**12 988**	**7 891**	**12 802**	**2 936**
Aguascalientes	710	51	44	70	81	67	60	111	61	157	8
Baja California	4 416	109	189	454	548	520	483	828	408	394	483
Baja California Sur	437	24	20	38	52	50	36	69	43	75	30
Campeche	446	19	22	48	50	38	41	76	53	95	4
Coahuila de Zaragoza	1 366	73	80	169	160	136	123	179	122	307	17
Colima	1 004	20	58	121	147	137	91	172	76	120	62
Chiapas	1 900	87	126	224	242	203	187	267	172	338	54
Chihuahua	4 578	176	365	672	615	573	462	699	396	498	122
Ciudad de México	4 586	140	233	490	604	520	498	751	497	839	14
Durango	892	58	62	93	102	68	71	111	109	217	1
Guanajuato	6 549	237	552	927	993	839	681	919	447	662	292
Guerrero	3 024	78	213	344	388	365	289	477	275	472	123
Hidalgo	1 623	75	127	184	203	150	155	233	158	308	30
Jalisco	5 897	242	409	722	746	668	569	904	549	802	286
México	8 328	557	602	944	1 060	857	783	1 285	814	1 219	207
Michoacán de Ocampo	4 529	148	345	556	620	561	474	686	372	598	169
Morelos	1 738	43	121	230	221	214	191	266	173	257	22
Nayarit	875	59	45	87	84	74	71	134	89	209	23
Nuevo León	2 693	88	147	297	322	269	259	432	297	524	58
Oaxaca	2 362	97	150	237	263	243	259	383	249	473	8
Puebla	3 127	147	255	378	394	331	280	461	298	526	57
Querétaro	1 080	64	60	127	132	118	101	180	104	183	11
Quintana Roo	1 508	58	107	241	241	197	164	219	124	152	5
San Luis Potosí	1 788	86	123	190	201	155	147	224	213	426	23
Sinaloa	2 540	62	170	267	282	265	232	400	237	428	197
Sonora	2 844	111	147	294	322	328	317	505	248	387	185
Tabasco	1 616	67	108	161	241	207	168	278	177	183	26
Tamaulipas	2 280	92	165	286	262	232	195	306	218	373	151
Tlaxcala	624	36	48	75	89	55	59	76	61	122	3
Veracruz de Ignacio de la Llave	4 010	169	246	426	492	428	360	649	464	753	23
Yucatán	911	25	28	95	103	98	74	147	94	244	3
Zacatecas	1 621	84	170	213	192	148	119	236	147	270	42
No especificado	1 980	96	148	239	241	239	158	325	146	191	197

Fuente: INEGI. *Estadísticas de Mortalidad.*

Plantíos ilícitos destruidos y superficie erradicada en el combate a los delitos contra la salud por entidad federativa 2000, 2017 y 2018

Cuadro 7.16
1a. parte

Entidad federativa	2000				2017			
	Plantíos destruidos		Superficie erradicada (ha)		Plantíos destruidos		Superficie erradicada (ha)	
	Marihuana	Amapola-adormidera (Opiáceos)	Marihuana	Amapola-adormidera (Opiáceos)	Marihuana	Amapola-adormidera (Opiáceos)	Marihuana	Amapola-adormidera (Opiáceos)
Estados Unidos Mexicanos	**386 071**	**182 137**	**31 061.4**	**15 717.9**	**34 610**	**201 871**	**4 191.0**	**28 829.0**
Aguascalientes	2	0	NS	0.0	0	0	0.0	0.0
Baja California	423	0	22.3	0.0	214	189	25.6	26.2
Baja California Sur	20	0	1.8	0.0	0	0	0.0	0.0
Campeche	78	15	26.1	3.9	0	0	0.0	0.0
Coahuila de Zaragoza	45	15	4.4	1.2	0	0	0.0	0.0
Colima	3 406	0	204.2	0.0	4	1	0.2	0.0
Chiapas	374	33	33.7	1.6	7	3	0.8	0.8
Chihuahua	45 272	7 162	4 469.2	735.5	6 820	42 738	767.1	6 082.8
Ciudad de México	1	0	NS	0.0	0	0	0.0	0.0
Durango	56 388	14 809	4 728.5	1 523.9	4 402	44 019	733.1	8 152.3
Guanajuato	529	2	36.5	0.2	3	0	3.8	0.0
Guerrero	60 725	123 943	5 020.2	10 858.2	602	70 780	82.1	8 243.4
Hidalgo	5	0	0.2	0.0	0	0	0.0	0.0
Jalisco	22 171	442	1 934.7	59.7	1 147	133	203.3	28.0
México	7 526	470	396.8	30.8	9	25	0.0	9.7
Michoacán de Ocampo	70 559	3 255	4 217.1	235.7	812	121	81.3	19.8
Morelos	612	84	38.1	6.1	0	1	0.0	0.6
Nayarit	9 122	1 462	832.9	188.9	800	4 940	152.1	1 126.1
Nuevo León	33	0	3.5	0.0	0	0	0.0	0.0
Oaxaca	27 315	19 920	1 108.3	1 070.1	10 467	14 678	705.0	1 551.7
Puebla	395	2 153	15.8	96.2	2	29	0.1	3.5
Querétaro	12	0	0.6	0.0	0	0	0.0	0.0
Quintana Roo	19	0	0.3	0.0	0	0	0.0	0.0
San Luis Potosí	33	0	3.4	0.0	0	0	0.0	0.0
Sinaloa	70 348	7 670	7 134.5	822.7	8 728	23 941	1 356.9	3 533.5
Sonora	7 107	88	567.3	9.6	452	151	66.4	29.6
Tabasco	53	0	5.0	0.0	0	0	0.0	0.0
Tamaulipas	0	0	0.0	0.0	0	0	0.0	0.0
Tlaxcala	11	7	0.7	0.3	0	1	0.0	0.2
Veracruz de Ignacio de la Llave	359	54	30.9	1.8	6	18	0.9	3.4
Yucatán	4	0	0.1	0.0	0	0	0.0	0.0
Zacatecas	3 124	553	224.6	71.4	135	103	12.4	17.3

INEGI. Anuario estadístico y geográfico por entidad federativa 2020. 2021.

Plantíos ilícitos destruidos y superficie erradicada en el combate a los delitos contra la salud por entidad federativa 2000, 2017 y 2018

Cuadro 7.16
2a. parte y última

Entidad federativa	2018 P/			
	Plantíos destruidos		Superficie erradicada (ha)	
	Marihuana	Amapola-adormidera (Opiáceos)	Marihuana	Amapola-adormidera (Opiáceos)
Estados Unidos Mexicanos	**28 929**	**193 174**	**2 263.7**	**21 675.3**
Aguascalientes	0	0	0.0	0.0
Baja California	124	27	40.7	4.8
Baja California Sur	0	0	0.0	0.0
Campeche	0	0	0.0	0.0
Coahuila de Zaragoza	1	0	0.0	0.0
Colima	0	0	0.0	0.0
Chiapas	1	0	1.2	0.0
Chihuahua	2 670	35 436	359.8	4 431.5
Ciudad de México	0	0	0.0	0.0
Durango	2 417	30 777	329.7	4 928.0
Guanajuato	1	0	0.0	0.0
Guerrero	704	90 522	75.4	7 521.8
Hidalgo	0	0	0.0	0.0
Jalisco	430	89	51.8	23.2
México	0	0	0.0	0.0
Michoacán de Ocampo	353	68	28.5	8.9
Morelos	0	0	0.0	0.0
Nayarit	94	4 303	24.2	1 433.0
Nuevo León	0	0	0.0	0.0
Oaxaca	16 496	13 725	614.9	850.2
Puebla	0	0	0.0	0.0
Querétaro	0	0	0.0	0.0
Quintana Roo	2	0	0.0	0.0
San Luis Potosí	0	0	0.0	0.0
Sinaloa	5 412	18 149	687.5	2 452.8
Sonora	46	4	13.1	1.5
Tabasco	1	0	0.2	0.0
Tamaulipas	0	0	0.0	0.0
Tlaxcala	0	0	0.0	0.0
Veracruz de Ignacio de la Llave	0	0	0.0	0.0
Yucatán	0	0	0.0	0.0
Zacatecas	177	74	36.6	19.5

Fuente: Para 2000 : PGR. CENAPI. *Sistema Estadístico Uniforme para el Análisis de la Delincuencia* .
Para 2017 y 2018: INEGI. *Censo Nacional de Procuración de Justicia Federal 2018* .

Volumen asegurado de drogas en el combate a los delitos contra la salud por entidad federativa 2000, 2017 y 2018

Cuadro 7.17

Entidad federativa	Cocaína (kg) a/	Marihuana (kg)			Amapola-adormidera (Opiáceos) (kg)				Psicotró-picos (Unidades)
		Hojas	Hashis	Semillas	Goma	Semillas	Heroína	Morfina	
2000									
Estados Unidos Mexicanos	**23 195.8**	**2 054 324.2**	**NS**	**10 354.8**	**469.4**	**1 036.3**	**299.1**	**4.5**	**3 418 369**
Aguascalientes	0.6	305.3	0.0	0.4	0.0	0.0	0.0	0.0	155
Baja California	365.3	88 919.8	0.0	4.9	0.0	0.0	72.7	0.0	489 913
Baja California Sur	1.8	26 932.3	0.0	1.8	0.0	0.0	0.0	0.0	25
Campeche	0.6	152.3	0.0	11.4	0.0	0.0	0.0	0.0	5
Coahuila de Zaragoza	21.2	12 645.5	0.0	0.1	0.0	0.0	0.4	0.0	546
Colima	77.4	1 905.6	0.0	22.3	20.9	0.0	NS	0.0	38 880
Chiapas	1 319.6	124.6	NS	1.8	0.7	NS	2.3	0.0	27
Chihuahua	159.6	182 027.3	0.0	419.7	5.6	19.8	15.2	0.0	68 703
Ciudad de México	288.2	9 514.8	0.0	NS	47.4	0.0	28.2	4.5	41 093
Durango	57.2	180 756.3	0.0	721.6	33.7	83.1	4.7	0.0	450
Guanajuato	9.5	1 015.4	0.0	NS	0.0	0.0	0.1	0.0	420
Guerrero	2 782.5	73 889.3	0.0	911.0	127.8	423.9	0.4	0.0	31
Hidalgo	0.4	1 167.8	0.0	0.0	0.0	0.0	0.0	0.0	16
Jalisco	92.8	127 534.1	0.0	191.6	20.1	11.3	2.7	0.0	167 129
México	316.0	4 412.0	0.0	20.0	0.0	0.3	0.0	0.0	586
Michoacán de Ocampo	2 747.9	148 920.7	0.0	1 247.6	24.5	5.5	10.2	0.0	982 178
Morelos	1 413.8	6 893.2	0.0	0.0	0.0	0.0	0.0	0.0	150
Nayarit	204.0	62 306.2	0.0	87.2	34.9	21.5	0.6	0.0	5 038
Nuevo León	64.2	57 069.9	0.0	84.1	0.0	0.0	2.2	0.0	823
Oaxaca	235.6	161 817.6	0.0	4 070.4	66.2	370.9	0.7	0.0	0
Puebla	NS	1 155.3	0.0	0.0	0.0	0.0	0.1	0.0	40
Querétaro	11.9	400.6	0.0	0.0	0.0	0.0	2.2	0.0	505
Quintana Roo	1 254.3	359.0	0.0	6.2	0.0	0.0	0.6	0.0	388
San Luis Potosí	370.9	53 916.4	0.0	0.0	0.0	0.0	34.7	0.0	82 550
Sinaloa	4 477.5	395 288.2	0.0	2 424.0	72.8	91.9	55.3	0.0	1 451 587
Sonora	2 406.3	257 538.9	0.0	114.9	0.4	2.8	26.4	0.0	85 388
Tabasco	2.4	318.6	0.0	0.5	0.0	0.0	0.0	0.0	0
Tamaulipas	268.1	128 497.1	0.0	0.2	9.2	0.0	12.1	0.0	612
Tlaxcala	NS	4.9	0.0	0.0	0.0	0.0	0.0	0.0	0
Veracruz de Ignacio de la Llave	3 443.1	8 000.5	0.0	7.8	5.3	0.3	0.0	0.0	935
Yucatán	1.2	43.0	0.0	0.0	0.0	0.0	0.0	0.0	60
Zacatecas	801.8	60 491.6	0.0	5.4	0.0	5.0	27.4	0.0	136
2017									
Estados Unidos Mexicanos	**11 996.2**	**399 617.9**	**7.1**	**1 716.0**	**763.9**	**1 167.5**	**320.3**	**5.6**	**68 882**
Aguascalientes	8.8	1 636.4	0.0	0.0	0.0	0.0	2.6	0.0	2 220
Baja California	296.6	48 718.4	3.0	22.0	0.6	0.0	128.1	0.0	1 460
Baja California Sur	859.9	4 974.1	0.0	0.0	0.0	0.0	22.6	0.0	437
Campeche	0.0	342.7	0.0	0.0	0.0	0.0	0.0	0.0	0
Coahuila de Zaragoza	1.1	15 986.8	0.0	0.0	0.0	0.0	4.1	0.0	20
Colima	246.9	27.2	0.0	0.0	0.0	0.0	0.0	0.0	5
Chiapas	4 156.3	1 004.2	0.0	0.0	0.0	0.0	3.4	1.5	0
Chihuahua	364.7	29 160.7	0.0	7.8	27.4	11.5	0.2	0.0	115
Ciudad de México	38.6	2 297.4	0.5	11.4	0.1	0.0	5.0	2.0	13 100
Durango	0.6	37 964.9	0.0	188.3	41.6	317.6	0.0	0.0	0
Guanajuato	381.3	293.6	0.0	0.0	0.0	0.0	0.0	0.0	88
Guerrero	3.6	6 993.2	0.0	67.6	406.6	87.8	0.6	0.0	0
Hidalgo	0.0	7.1	0.0	0.0	0.0	0.0	0.0	0.0	10
Jalisco	3.9	14 529.0	0.2	35.9	0.0	2.5	0.4	0.0	1 384
México	0.3	1 219.3	0.0	0.0	0.0	0.0	0.0	0.0	432
Michoacán de Ocampo	827.9	8 174.9	0.0	120.4	0.0	0.0	0.0	0.0	7 030
Morelos	0.0	0.3	0.0	0.0	0.0	0.0	0.0	0.0	0
Nayarit	0.1	2 682.5	0.0	4.0	183.0	4.0	0.0	0.0	0
Nuevo León	21.8	22 170.6	2.6	0.0	0.0	0.0	0.0	0.0	1 729
Oaxaca	1 831.9	2 923.8	0.3	33.5	1.4	2.7	0.2	0.0	0
Puebla	1.9	91.6	0.0	0.3	0.0	0.0	9.6	0.0	40
Querétaro	162.5	104.9	0.0	0.0	0.0	0.0	0.0	0.0	612
Quintana Roo	67.8	647.1	0.0	0.0	0.0	0.0	0.0	0.0	5 247
San Luis Potosí	57.2	3 006.9	0.0	5.0	0.0	0.0	0.0	0.0	384
Sinaloa	25.5	78 718.2	0.5	1 031.9	70.5	741.3	36.1	0.0	1 152
Sonora	1 325.0	37 222.4	0.0	187.3	32.7	0.0	107.2	2.1	1 080
Tabasco	0.2	349.6	0.0	0.0	0.0	0.0	0.0	0.0	0
Tamaulipas	829.6	54 753.5	0.0	0.0	0.0	0.0	0.0	0.0	25
Tlaxcala	0.0	10.0	0.0	0.0	0.0	0.0	0.0	0.0	145
Veracruz de Ignacio de la Llave	481.6	1 008.5	0.0	0.0	0.0	0.0	0.0	0.0	98
Yucatán	0.2	654.3	0.0	0.0	0.0	0.0	0.0	0.0	32 022
Zacatecas	0.2	21 943.9	0.0	0.6	0.0	0.0	0.0	0.0	47

(Continúa)

Volumen asegurado de drogas en el combate a los delitos contra la salud por entidad federativa 2000, 2017 y 2018

Cuadro 7.17

Entidad federativa	Cocaína (kg) a/	Marihuana (kg)			Amapola-adormidera (Opiáceos) (kg)				Psicotró-picos (Unidades)
		Hojas	Hashis	Semillas	Goma	Semillas	Heroína	Morfina	
2018 P/									
Estados Unidos Mexicanos	**16 489.8**	**206 043.4**	**2.3**	**591.1**	**337.2**	**529.4**	**491.9**	**0.0**	**59 022**
Aguascalientes	0.1	45.4	0.0	0.0	0.0	0.0	0.0	0.0	33
Baja California	467.6	41 410.8	0.3	5.4	0.2	0.0	303.9	0.0	39 254
Baja California Sur	1.0	315.8	0.0	0.0	0.0	0.0	2.0	0.0	110
Campeche	145.1	17.4	0.0	0.0	0.0	0.0	0.0	0.0	0
Coahuila de Zaragoza	5.0	3 459.8	0.0	0.5	0.0	0.0	0.0	0.0	0
Colima	170.0	164.8	0.0	0.3	0.0	0.0	0.1	0.0	0
Chiapas	1 326.2	250.1	0.0	0.0	0.0	0.0	0.0	0.0	15
Chihuahua	102.6	4 505.8	0.0	0.0	0.0	0.0	0.4	0.0	35
Ciudad de México	275.8	1 547.6	1.8	0.0	0.0	0.0	7.7	0.0	6 269
Durango	0.2	17 757.2	0.0	37.1	70.0	82.4	1.3	0.0	21
Guanajuato	0.9	127.0	0.0	0.0	0.0	0.0	0.0	0.0	89
Guerrero	8 219.4	3 317.4	0.0	3.4	108.8	366.6	0.2	0.0	0
Hidalgo	0.0	0.8	0.0	0.0	0.0	0.0	0.0	0.0	0
Jalisco	0.6	5 752.9	0.1	47.4	4.4	0.0	0.4	0.0	339
México	0.3	730.9	0.1	0.0	0.0	0.0	0.0	0.0	98
Michoacán de Ocampo	1 625.9	2 799.1	0.0	1.8	0.0	0.0	0.0	0.0	1 380
Morelos	0.0	85.1	0.0	0.0	0.0	0.0	0.0	0.0	41
Nayarit	0.1	1 708.7	0.0	1.2	8.2	7.9	0.0	0.0	0
Nuevo León	2.7	13 404.1	0.0	0.0	0.0	0.0	0.0	0.0	399
Oaxaca	3.4	2 590.6	0.0	100.9	0.4	5.0	0.1	0.0	0
Puebla	2.8	91.6	0.0	0.0	0.0	0.0	0.0	0.0	32
Querétaro	0.7	101.6	0.0	0.0	0.0	0.0	0.6	0.0	0
Quintana Roo	1 748.7	214.0	0.0	0.0	0.0	0.0	0.0	0.0	0
San Luis Potosí	2.1	1 151.8	0.0	0.1	0.0	0.0	1.2	0.0	2 100
Sinaloa	528.0	33 360.5	0.0	382.2	143.7	67.5	2.5	0.0	29
Sonora	1 060.9	19 269.6	0.0	10.9	1.6	0.0	142.6	0.0	6 812
Tabasco	0.2	208.6	0.0	0.0	0.0	0.0	0.0	0.0	120
Tamaulipas	254.8	40 895.1	0.0	0.0	0.0	0.0	15.6	0.0	231
Tlaxcala	0.0	13.1	0.0	0.0	0.0	0.0	0.0	0.0	0
Veracruz de Ignacio de la Llave	527.9	1 247.8	0.0	0.0	0.0	0.0	13.3	0.0	1 342
Yucatán	0.1	216.1	0.0	0.0	0.0	0.0	0.0	0.0	269
Zacatecas	17.1	9 282.5	0.0	0.0	0.0	0.0	0.0	0.0	4

a/ Se refiere a Clorhidrato.

Fuente: Para 2000: PGR. CENAPI. *Sistema Estadístico Uniforme para el Análisis de la Delincuencia* .
Para 2017 y 2018: INEGI. *Censo Nacional de Procuración de Justicia Federal (varios años).*

Armas y municiones aseguradas en el combate a los delitos contra la salud por entidad federativa 2000, 2017 y 2018

Cuadro 7.18

Entidad federativa	2000				2017				2018 P/			
	Armas			Muni-	Armas			Muni-	Armas			Muni-
	Total	Largas	Cortas	ciones	Total	Largas a/	Cortas b/	ciones	Total	Largas a/	Cortas b/	ciones
Estados Unidos Mexicanos	**1 712**	**615**	**1 097**	**70 568**	**6 901**	**4 011**	**2 890**	**809 237**	**6 452**	**3 405**	**3 047**	**0**
Aguascalientes	1	1	0	15	8	3	5	10 828	8	2	6	0
Baja California	130	67	63	7 449	243	101	142	18 990	413	184	229	0
Baja California Sur	7	5	2	69	121	38	83	3 761	62	30	32	0
Campeche	1	1	0	33	9	5	4	91	18	11	7	0
Coahuila de Zaragoza	5	3	2	677	26	7	19	2 667	18	10	8	0
Colima	6	3	3	70	99	18	81	1 354	91	27	64	0
Chiapas	9	4	5	227	74	34	40	7 113	85	25	60	0
Chihuahua	118	48	70	2 228	183	97	86	19 605	112	85	27	0
Ciudad de México	15	13	2	554	359	38	321	6 984	555	40	515	0
Durango	56	22	34	509	143	68	75	7 593	116	50	66	0
Guanajuato	20	11	9	2 300	152	36	116	6 313	534	179	355	0
Guerrero	56	16	40	2 521	539	326	213	49 939	459	231	228	0
Hidalgo	1	1	0	7	17	1	16	517	36	9	27	0
Jalisco	42	28	14	576	124	50	74	10 346	242	141	101	0
México	30	17	13	2 509	120	32	88	4 864	47	20	27	0
Michoacán de Ocampo	391	149	242	10 681	807	490	317	67 335	709	498	211	0
Morelos	3	2	1	25	33	14	19	396	49	16	33	0
Nayarit	27	12	15	661	125	91	34	19 569	62	33	29	0
Nuevo León	45	15	30	1 002	311	211	100	43 444	120	82	38	0
Oaxaca	360	36	324	2 818	83	48	35	2 900	90	30	60	0
Puebla	2	2	0	0	96	38	58	1 545	100	44	56	0
Querétaro	3	3	0	15	20	2	18	890	23	6	17	0
Quintana Roo	9	4	5	135	50	14	36	3 202	14	3	11	0
San Luis Potosí	4	3	1	16	77	26	51	9 082	75	26	49	0
Sinaloa	88	28	60	2 426	928	636	292	109 746	374	209	165	0
Sonora	121	50	71	3 395	345	190	155	100 579	329	200	129	0
Tabasco	9	7	2	26	95	24	71	2 064	115	48	67	0
Tamaulipas	136	50	86	29 330	1 431	1 274	157	287 164	1 313	1 059	254	0
Tlaxcala	0	0	0	0	9	2	7	164	15	5	10	0
Veracruz de Ignacio de la Llave	11	8	3	235	176	46	130	4 403	161	29	132	0
Yucatán	1	1	0	8	5	2	3	52	3	1	2	0
Zacatecas	5	5	0	51	93	49	44	5 737	104	72	32	0

a/ A partir de 2015 se refiere a armas ligeras que son usadas por un grupo de dos o tres personas, aunque algunas pueden ser utilizadas por una sola persona. Comprende ametralladoras pesadas; lanzagranadas portátiles, con y sin soporte; cañones antiaéreos portátiles; cañones antitanque portátiles; fusiles sin retroceso; lanzadores portátiles de misiles antitanque y sistemas de cohetes; lanzadores portátiles de sistemas de misiles, entre otras.

b/ A partir de 2015 se refiere a armas pequeñas destinadas al uso personal. Comprende revólveres y pistolas automáticas; fusiles y carabinas; metralletas; fusiles de asalto; ametralladoras ligeras, entre otras.

Fuente: Para 2000: PGR. CENAPI. *Sistema Estadístico Uniforme para el Análisis de la Delincuencia* .
Para 2017 y 2018: INEGI. *Censo Nacional de Procuración de Justicia Federal (varios años)* .

INEGI. Anuario estadístico y geográfico por entidad federativa 2020. 2021.

Vehículos terrestres, aéreos y marítimos asegurados en el combate a los delitos contra la salud por entidad federativa 2000, 2017 y 2018

Cuadro 7.19

Entidad federativa	2000			2017			2018 P/		
	Terrestres	Aéreos	Marítimos	Terrestres	Aéreos	Marítimos	Terrestres	Aéreos	Marítimos
Estados Unidos Mexicanos	**3 134**	**39**	**124**	**14 950**	**23**	**57**	**13 896**	**20**	**80**
Aguascalientes	9	0	0	21	0	0	20	0	0
Baja California	367	2	30	360	12	4	432	11	5
Baja California Sur	66	0	9	174	0	5	112	0	1
Campeche	6	0	0	38	0	2	51	0	0
Coahuila de Zaragoza	89	0	1	107	0	0	60	0	0
Colima	25	0	0	374	0	0	175	0	3
Chiapas	28	0	1	110	3	11	136	1	20
Chihuahua	260	1	0	387	0	0	151	0	0
Ciudad de México	14	0	0	76	0	0	92	0	0
Durango	86	2	0	170	0	0	132	0	0
Guanajuato	20	0	0	1 189	1	0	1 552	0	0
Guerrero	40	0	2	728	0	3	633	0	21
Hidalgo	7	0	0	378	0	0	866	0	0
Jalisco	111	0	0	530	0	5	626	1	0
México	34	1	0	401	0	0	472	0	0
Michoacán de Ocampo	179	2	3	1 815	0	1	1 056	0	16
Morelos	11	1	0	93	0	0	102	0	0
Nayarit	50	0	1	109	0	1	102	0	0
Nuevo León	155	0	0	262	0	0	182	0	0
Oaxaca	35	0	2	158	2	4	567	0	4
Puebla	6	0	0	1 802	0	0	2 154	0	0
Querétaro	12	0	0	188	0	0	260	0	0
Quintana Roo	14	0	5	46	1	2	23	1	6
San Luis Potosí	120	0	0	130	0	0	78	0	0
Sinaloa	260	8	11	1 598	1	11	597	0	3
Sonora	578	21	26	585	2	1	469	5	1
Tabasco	13	0	0	280	0	0	368	1	0
Tamaulipas	375	1	26	1 573	1	2	1 160	0	0
Tlaxcala	0	0	0	140	0	0	321	0	0
Veracruz de Ignacio de la Llave	43	0	7	906	0	1	798	0	0
Yucatán	6	0	0	19	0	4	4	0	0
Zacatecas	115	0	0	203	0	0	145	0	0

Fuente: Para 2000: PGR. CENAPI. *Sistema Estadístico Uniforme para el Análisis de la Delincuencia* .
Para 2017 y 2018: INEGI. *Censo Nacional de Procuración de Justicia Federal (varios años)* .

Personas nacionales y extranjeras detenidas en el combate a los delitos contra la salud por entidad federativa
2000, 2017 y 2018

Cuadro 7.20

Entidad federativa	2000		2017		2018 P/	
	Nacionales	Extranjeros	Nacionales	Extranjeros	Nacionales	Extranjeros
Estados Unidos Mexicanos	**11 188**	**236**	**21 627**	**237**	**19 651**	**221**
Aguascalientes	44	1	65	0	77	1
Baja California	1 101	42	4 421	35	5 504	73
Baja California Sur	270	14	293	3	228	2
Campeche	37	1	57	0	84	0
Coahuila de Zaragoza	325	4	142	8	95	1
Colima	141	9	2 012	2	1 559	2
Chiapas	140	19	209	24	279	7
Chihuahua	647	14	2 524	6	1 578	11
Ciudad de México	734	8	605	27	625	14
Durango	246	2	987	0	632	0
Guanajuato	254	0	507	2	1 040	2
Guerrero	274	3	1 239	0	827	24
Hidalgo	21	0	80	0	131	0
Jalisco	632	7	279	3	315	1
México	320	0	665	3	375	0
Michoacán de Ocampo	980	1	2 033	1	1 957	1
Morelos	34	2	129	0	167	1
Nayarit	169	2	118	0	103	0
Nuevo León	815	8	470	9	263	2
Oaxaca	157	7	154	0	274	4
Puebla	36	0	360	0	217	0
Querétaro	66	2	534	0	604	5
Quintana Roo	160	18	128	19	87	5
San Luis Potosí	163	13	152	0	118	0
Sinaloa	542	3	616	3	507	2
Sonora	1 409	10	915	15	638	25
Tabasco	167	2	319	3	232	3
Tamaulipas	726	30	821	57	518	32
Tlaxcala	4	0	70	0	57	0
Veracruz de Ignacio de la Llave	337	2	492	16	444	2
Yucatán	53	0	74	0	22	1
Zacatecas	184	12	157	1	94	0

Fuente: Para 2000: PGR. CENAPI. *Sistema Estadístico Uniforme para el Análisis de la Delincuencia* .
Para 2017 y 2018: INEGI. *Censo Nacional de Procuración de Justicia Federal (varios años)* .

INEGI. Anuario estadístico y geográfico por entidad federativa 2020. 2021.

Personas detenidas y asaltos en carreteras de jurisdicción federal por entidad federativa 2017 y 2018

Cuadro 7.21

Entidad federativa	Personas detenidas	Asaltos			
		Autobuses a/	Vehículos particulares	Camiones de carga b/	Otro
2017					
Estados Unidos Mexicanos	**187**	**60**	**93**	**252**	**29**
Aguascalientes	0	0	0	1	0
Baja California	6	1	3	1	2
Baja California Sur	0	0	0	0	0
Campeche	0	1	0	2	0
Coahuila de Zaragoza	0	0	2	1	0
Colima	0	0	0	5	0
Chiapas	2	3	8	3	7
Chihuahua	0	0	1	1	0
Ciudad de México c/	63	27	13	16	5
Durango	0	0	0	0	0
Guanajuato	18	0	7	34	2
Guerrero	7	1	11	0	1
Hidalgo	3	2	1	1	0
Jalisco	3	1	2	23	0
México	2	1	0	3	1
Michoacán de Ocampo	2	1	0	4	0
Morelos	4	1	1	5	1
Nayarit	0	0	2	0	0
Nuevo León	3	1	2	2	0
Oaxaca	6	2	4	16	0
Puebla	19	0	8	23	1
Querétaro	11	0	3	23	0
Quintana Roo	2	1	0	0	0
San Luis Potosí	7	5	3	24	1
Sinaloa	2	0	6	2	0
Sonora	1	0	0	1	5
Tabasco	3	3	4	2	1
Tamaulipas	0	0	2	0	0
Tlaxcala	12	1	0	17	0
Veracruz de Ignacio de la Llave	11	7	9	42	2
Yucatán	0	0	0	0	0
Zacatecas	0	1	1	0	0

(Continúa)

Personas detenidas y asaltos en carreteras de jurisdicción federal por entidad federativa 2017 y 2018

Cuadro 7.21

Entidad federativa	Personas detenidas	Asaltos			
		Autobuses a/	Vehículos particulares	Camiones de carga b/	Otro
2018					
Estados Unidos Mexicanos	**198**	**54**	**83**	**143**	**31**
Aguascalientes	0	0	0	0	0
Baja California	0	0	3	0	3
Baja California Sur	1	0	0	0	2
Campeche	0	0	0	1	0
Coahuila de Zaragoza	0	0	0	1	0
Colima	0	0	0	0	0
Chiapas	2	10	4	0	0
Chihuahua	1	1	0	0	0
Ciudad de México d/	80	24	10	13	8
Durango	0	1	0	0	2
Guanajuato	26	1	9	14	1
Guerrero	4	1	11	0	0
Hidalgo	2	3	0	2	0
Jalisco	12	0	5	25	2
México	8	0	2	1	2
Michoacán de Ocampo	0	0	5	7	0
Morelos	1	0	5	2	2
Nayarit	0	0	0	1	0
Nuevo León	5	1	3	2	0
Oaxaca	5	0	2	6	0
Puebla	20	2	2	21	0
Querétaro	4	0	1	2	1
Quintana Roo	0	0	0	0	0
San Luis Potosí	3	1	3	8	2
Sinaloa	0	0	0	0	0
Sonora	1	0	1	3	2
Tabasco	2	5	2	5	1
Tamaulipas	6	0	1	2	0
Tlaxcala	7	0	2	6	1
Veracruz de Ignacio de la Llave	8	3	12	19	2
Yucatán	0	0	0	1	0
Zacatecas	0	1	0	1	0

a/ Se refiere a transporte de pasaje en general.
b/ Se refiere a los asaltos a unidades del Servicio Público de Autotransporte Federal de Carga.
c/ Se refiere al área metropolitana.
d/ Considera los municipios de Chalco, Cuautitlán Izcalli, Ecatepec y Texcoco, del estado de México, en razón de la competencia terrirorial de la unidad administrativa generad
Fuente: INEGI. Censo Nacional de Seguridad Pública Federal (varios años).

INEGI. Anuario estadístico y geográfico por entidad federativa 2020. 2021.

Indicadores de siniestralidad y acciones de la Policía Federal por entidad federativa 2017 y 2018

Cuadro 7.22

Entidad federativa	Indicadores de siniestralidad				Acciones				
	Accidentes	Lesionados	Muertos	Daños materiales (Miles de pesos)	Actas convenio	Partes informativos	Infracciones	Ayudas al público	Kilómetros patrullados (Miles)
2017									
Estados Unidos Mexicanos	**11 883**	**8 909**	**2 922**	**1 015 737**	**160**	**0**	**579 256**	**2 930 318**	**286 993**
Aguascalientes	179	204	49	10 326	8	ND	3 947	9 615	1 144
Baja California	377	239	83	22 546	0	ND	15 550	89 142	3 653
Baja California Sur	201	140	47	9 593	1	ND	8 839	41 142	1 687
Campeche	194	112	33	16 843	2	ND	8 318	23 415	2 209
Coahuila de Zaragoza	172	158	69	9 955	2	ND	20 141	28 893	3 596
Colima	160	118	29	16 908	2	ND	10 314	36 283	1 645
Chiapas	676	421	116	48 868	18	ND	11 627	73 514	4 041
Chihuahua	456	301	124	46 060	7	ND	19 179	95 481	4 705
Ciudad de México a/	76	102	22	8 184	7	ND	60 105	555 533	10 999
Durango	225	294	76	25 938	0	ND	9 265	29 870	1 925
Guanajuato	661	673	186	61 793	1	ND	57 345	167 221	6 184
Guerrero	395	312	132	31 712	4	ND	18 123	149 244	6 989
Hidalgo	259	133	53	22 056	7	ND	21 000	56 332	3 672
Jalisco	493	334	192	47 077	11	ND	34 001	165 246	9 316
México	591	472	197	65 024	1	ND	22 843	76 003	4 575
Michoacán de Ocampo	471	259	131	45 810	14	ND	12 971	90 781	5 987
Morelos	213	121	23	18 776	4	ND	15 342	97 888	2 074
Nayarit	252	117	53	31 419	1	ND	12 805	24 243	1 847
Nuevo León	584	360	116	69 316	18	ND	20 616	112 851	6 155
Oaxaca	307	297	50	22 173	2	ND	6 378	52 694	3 362
Puebla	372	286	121	29 758	2	ND	28 103	179 867	9 907
Querétaro	354	166	56	25 337	0	ND	17 896	90 792	2 861
Quintana Roo	185	91	53	12 699	2	ND	9 619	62 686	2 008
San Luis Potosí	419	291	139	44 171	0	ND	16 857	63 872	5 405
Sinaloa	322	303	96	26 311	4	ND	25 484	116 205	6 362
Sonora	261	313	81	30 344	2	ND	28 673	103 957	149 232
Tabasco	437	163	45	25 291	3	ND	6 204	25 554	2 051
Tamaulipas	427	441	135	51 570	7	ND	11 639	95 139	7 002
Tlaxcala	238	167	17	14 197	7	ND	14 296	44 104	2 296
Veracruz de Ignacio de la Llave	1 292	891	270	116 798	14	ND	17 274	121 851	9 876
Yucatán	185	168	30	16 116	9	ND	5 073	19 187	1 361
Zacatecas	449	462	98	39 147	0	ND	9 429	31 713	2 868

(Continúa)

Indicadores de siniestralidad y acciones de la Policía Federal por entidad federativa 2017 y 2018

Cuadro 7.22

Entidad federativa	Indicadores de siniestralidad				Acciones				
	Accidentes	Lesionados	Muertos	Daños materiales (Miles de pesos)	Actas convenio	Partes informativos	Infracciones	Ayudas al público	Kilómetros patrullados (Miles)
2018									
Estados Unidos Mexicanos	**12 238**	**8 738**	**2 991**	**1 174 100 200**	**157**	**ND**	**641 874**	**3 281 961**	**145 762 942**
Aguascalientes	212	197	37	14 979 600	3	ND	3 879	10 772	1 185 796
Baja California	477	241	112	29 739 200	1	ND	18 179	89 209	3 499 770
Baja California Sur	196	149	59	11 797 500	0	ND	7 356	42 122	1 846 288
Campeche	193	76	48	14 984 300	1	ND	11 083	45 618	2 673 038
Coahuila de Zaragoza	239	150	75	21 158 500	5	ND	23 293	37 336	3 918 691
Colima	139	135	50	10 045 000	0	ND	11 262	32 833	1 602 944
Chiapas	584	278	100	42 082 900	15	ND	10 802	86 050	4 839 789
Chihuahua	315	331	108	26 438 500	1	ND	27 444	109 219	5 138 573
Ciudad de México b/	167	198	76	16 814 300	8	ND	61 657	561 030	10 060 018
Durango	190	219	71	19 078 000	0	ND	10 884	35 928	2 035 228
Guanajuato	670	555	166	67 236 400	0	ND	62 854	198 789	6 898 487
Guerrero	461	352	123	46 728 930	4	ND	21 001	179 175	7 227 096
Hidalgo	441	250	63	46 395 500	32	ND	11 753	53 606	3 962 673
Jalisco	513	357	150	53 637 200	3	ND	36 622	172 564	7 115 261
México	502	398	165	59 549 500	0	ND	24 339	74 322	4 526 501
Michoacán de Ocampo	464	297	111	53 684 000	4	ND	14 265	81 901	5 495 361
Morelos	174	78	42	11 225 500	0	ND	21 792	178 178	1 851 034
Nayarit	275	217	88	34 875 000	0	ND	11 572	30 631	1 957 901
Nuevo León	614	455	130	88 152 700	35	ND	23 551	161 400	5 523 557
Oaxaca	279	195	59	19 803 000	5	ND	9 718	64 454	3 729 188
Puebla	489	333	142	49 705 020	6	ND	35 379	185 399	6 790 276
Querétaro	383	135	49	41 384 100	2	ND	15 503	79 651	4 912 213
Quintana Roo	215	183	47	17 048 000	0	ND	12 555	58 245	1 817 033
San Luis Potosí	461	364	146	43 791 500	0	ND	17 009	72 243	5 256 613
Sinaloa	286	257	69	31 143 500	1	ND	29 784	140 235	7 241 604
Sonora	217	272	77	30 806 000	0	ND	29 804	126 569	8 097 641
Tabasco	559	156	55	34 076 300	11	ND	5 922	27 626	2 611 276
Tamaulipas	385	351	147	39 646 700	0	ND	18 506	112 850	7 615 552
Tlaxcala	283	204	49	25 645 600	8	ND	16 321	45 524	2 487 878
Veracruz de Ignacio de la Llave	1 217	805	230	120 011 150	11	ND	18 959	122 189	9 585 459
Yucatán	178	144	48	13 420 000	0	ND	7 205	26 541	1 382 457
Zacatecas	460	406	99	39 016 800	1	ND	11 621	39 752	2 877 746

a/ Se refiere al área metropolitana.

b/ Considera los municipios de Chalco, Cuautitlán Izcalli, Ecatepec y Texcoco, del estado de México, en razón de la competencia territorial de la unidad administrativa generadora.

Fuente: Censo Nacional de Seguridad Pública Federal (varios años).

INEGI. Anuario estadístico y geográfico por entidad federativa 2020. 2021.

Accidentes de tránsito terrestre, muertos y heridos en carreteras de jurisdicción federal por entidad federativa 2017 y 2018

Cuadro 7.23

Entidad federativa	Accidentes				Muertos	Lesionados
	Total	Fatal a/	No fatal b/	Sólo daños c/		
2017						
Estados Unidos Mexicanos	**11 883**	**2 206**	**3 363**	**6 314**	**2 922**	**8 909**
Aguascalientes	179	36	80	63	49	204
Baja California	377	64	107	206	83	239
Baja California Sur	201	42	62	97	47	140
Campeche	194	26	47	121	33	112
Coahuila de Zaragoza	172	51	58	63	69	158
Colima	160	27	66	67	29	118
Chiapas	676	79	132	465	116	421
Chihuahua	456	107	130	219	124	301
Ciudad de México	76	22	34	20	22	102
Durango	225	53	94	78	76	294
Guanajuato	661	145	246	270	186	673
Guerrero	395	64	103	228	132	312
Hidalgo	259	42	55	162	53	133
Jalisco	493	133	92	268	192	334
México	591	146	159	286	197	472
Michoacán de Ocampo	471	96	78	297	131	259
Morelos	213	16	51	146	23	121
Nayarit	252	43	45	164	53	117
Nuevo León	584	86	132	366	116	360
Oaxaca	307	37	124	146	50	297
Puebla	372	96	97	179	121	286
Querétaro	354	44	69	241	56	166
Quintana Roo	185	45	39	101	53	91
San Luis Potosí	419	112	114	193	139	291
Sinaloa	322	78	126	118	96	303
Sonora	261	65	113	83	81	313
Tabasco	437	38	78	321	45	163
Tamaulipas	427	96	143	188	135	441
Tlaxcala	238	15	65	158	17	167
Veracruz de Ignacio de la Llave	1 292	214	380	698	270	891
Yucatán	185	17	74	94	30	168
Zacatecas	449	71	170	208	98	462

(Continúa)

Accidentes de tránsito terrestre, muertos y heridos en carreteras de jurisdicción federal por entidad federativa 2017 y 2018

Cuadro 7.23

Entidad federativa	Accidentes				Muertos	Lesionados
	Total	Fatal a/	No fatal b/	Sólo daños c/		
2018						
Estados Unidos Mexicanos	**12 238**	**2 284**	**3 226**	**6 728**	**2 991**	**8 738**
Aguascalientes	212	30	99	83	37	197
Baja California	477	91	102	284	112	241
Baja California Sur	196	44	64	88	59	149
Campeche	193	36	23	134	48	76
Coahuila de Zaragoza	239	50	70	119	75	150
Colima	139	34	60	45	50	135
Chiapas	584	77	94	413	100	278
Chihuahua	315	76	115	124	108	331
Ciudad de México	167	49	52	66	76	198
Durango	190	56	70	64	71	219
Guanajuato	670	129	234	307	166	555
Guerrero	461	81	122	258	123	352
Hidalgo	441	50	99	292	63	250
Jalisco	513	125	106	282	150	357
México	502	129	115	258	165	398
Michoacán de Ocampo	464	86	81	297	111	297
Morelos	174	30	29	115	42	78
Nayarit	275	54	61	160	88	217
Nuevo León	614	107	172	335	130	455
Oaxaca	279	37	76	166	59	195
Puebla	489	111	108	270	142	333
Querétaro	383	42	67	274	49	135
Quintana Roo	215	39	58	118	47	183
San Luis Potosí	461	110	141	210	146	364
Sinaloa	286	58	103	125	69	257
Sonora	217	66	84	67	77	272
Tabasco	559	44	54	461	55	156
Tamaulipas	385	111	127	147	147	351
Tlaxcala	283	35	83	165	49	204
Veracruz de Ignacio de la Llave	1 217	187	333	697	230	805
Yucatán	178	37	58	83	48	144
Zacatecas	460	73	166	221	99	406

a/ Se refiere a todo accidente de tránsito en el cual una o más personas fallecen en el lugar del evento.
b/ Se refiere a todo accidente de tránsito en el cual una o más personas resultan con lesiones con o sin consecuencia de muerte.
c/ Se refiere a todo accidente en el que se ocasionaron daños materiales a vehículos automotores, propiedad del estado, inmueble particular y otros, sin que se presentaran personas muertas o lesionadas.
Fuente: Censo Nacional de Seguridad Pública Federal (varios años).

Accidentes de tránsito terrestre en carreteras de jurisdicción federal por entidad federativa según agente directo y causa del accidente 2017 y 2018

Cuadro 7.24
1a. parte

Entidad federativa	Circunstancias que contribuyeron del conductor									
	Velocidad excesiva	Invadió carril	Impru-dencia	No guardó distancia	No cedió el paso	Viró indebi-damente	Dormi-tando	Rebasó indebida-mente	Estado de ebrie-dad	Otras
2017										
Estados Unidos Mexicanos	**4 009**	**1 869**	**1 616**	**1 338**	**794**	**592**	**469**	**228**	**82**	**244**
Aguascalientes	49	25	14	16	35	9	7	2	0	3
Baja California	163	41	37	34	30	10	10	3	5	7
Baja California Sur	94	18	22	21	8	8	4	4	8	2
Campeche	71	24	51	15	8	8	17	0	2	0
Coahuila de Zaragoza	60	22	19	21	3	6	6	3	1	12
Colima	38	17	18	24	10	15	10	3	0	3
Chiapas	53	131	238	80	35	43	24	27	10	8
Chihuahua	153	44	62	29	32	11	28	49	5	16
Ciudad de México	38	14	10	7	3	1	2	0	0	0
Durango	80	28	14	13	10	9	12	2	0	10
Guanajuato	202	107	115	99	73	26	25	6	2	5
Guerrero	156	94	49	29	25	16	5	2	2	7
Hidalgo	91	37	29	45	9	27	6	2	0	9
Jalisco	138	102	70	74	28	17	14	8	1	14
México	295	71	54	52	34	40	10	6	5	8
Michoacán de Ocampo	75	92	91	59	21	24	13	12	1	6
Morelos	99	41	15	29	18	14	2	1	8	2
Nayarit	87	57	15	20	8	13	11	3	0	2
Nuevo León	201	55	56	67	22	54	37	14	1	12
Oaxaca	103	89	54	42	22	10	9	9	6	4
Puebla	132	92	22	52	17	17	8	11	4	9
Querétaro	170	33	37	66	16	22	7	6	6	1
Quintana Roo	67	27	15	20	19	10	9	1	2	5
San Luis Potosí	161	68	65	44	42	26	15	2	2	4
Sinaloa	61	47	51	37	25	22	31	3	0	14
Sonora	78	51	67	15	21	3	28	8	2	12
Tabasco	140	38	62	66	58	20	23	4	1	2
Tamaulipas	185	75	38	21	36	24	7	6	2	17
Tlaxcala	126	24	9	42	17	9	4	6	1	4
Veracruz de Ignacio de la Llave	411	253	122	160	62	52	54	11	4	21
Yucatán	21	16	53	22	18	8	10	9	0	18
Zacatecas	211	36	42	17	29	18	21	5	1	7
2018										
Estados Unidos Mexicanos	**1 915**	**2 077**	**2 617**	**1 727**	**775**	**802**	**460**	**298**	**73**	**208**
Aguascalientes	17	19	40	32	44	12	17	4	0	5
Baja California	102	81	68	64	34	25	15	3	2	10
Baja California Sur	63	19	33	18	13	14	8	2	3	3
Campeche	8	34	62	16	6	13	19	2	0	4
Coahuila de Zaragoza	25	42	54	29	13	11	9	1	1	11
Colima	12	26	41	20	2	8	5	2	0	0
Chiapas	32	134	243	64	29	29	15	9	14	5
Chihuahua	3	46	86	26	26	15	9	45	2	5
Ciudad de México	66	17	22	27	5	11	4	1	0	0
Durango	16	41	30	13	10	17	15	2	0	1
Guanajuato	61	95	159	143	81	36	25	8	7	8
Guerrero	94	127	58	40	17	31	16	13	8	5
Hidalgo	111	61	88	92	14	39	15	3	1	7
Jalisco	42	85	139	83	27	29	15	8	1	11
México	128	57	69	88	24	64	15	7	2	2
Michoacán de Ocampo	10	71	145	50	19	18	16	10	0	9
Morelos	23	30	25	38	10	30	1	3	2	2
Nayarit	39	70	23	35	8	24	4	10	0	6
Nuevo León	35	58	117	83	37	100	28	79	1	17
Oaxaca	18	108	72	38	5	12	11	6	11	4
Puebla	92	129	70	74	22	30	9	14	3	7
Querétaro	92	33	51	116	15	32	13	3	0	5
Quintana Roo	43	45	36	35	16	10	9	7	2	7
San Luis Potosí	146	95	95	49	32	25	11	2	5	8
Sinaloa	16	42	64	34	32	22	23	7	1	5
Sonora	30	39	80	23	14	8	11	6	0	3
Tabasco	25	39	265	90	57	7	19	2	1	7
Tamaulipas	82	67	67	35	37	22	10	8	1	4
Tlaxcala	109	37	18	46	23	23	5	5	0	7
Veracruz de Ignacio de la Llave	199	250	202	167	50	58	55	19	1	21
Yucatán	23	21	37	27	15	6	10	1	1	11
Zacatecas	153	59	58	32	38	21	23	6	3	8

Accidentes de tránsito terrestre en carreteras de jurisdicción federal por entidad federativa según agente directo y causa del accidente 2017 y 2018

Cuadro 7.24
2a. parte

Entidad federativa	Circunstancias que contribuyeron del vehículo									
	Neumáticos	Malas condiciones mecánicas	Frenos	Malas condiciones electromecá	Dirección	Carga mal sujeta	Suspensión	Ejes	Luces	Otras
2017										
Estados Unidos Mexicanos	**143**	**284**	**151**	**59**	**22**	**35**	**15**	**11**	**10**	**22**
Aguascalientes	0	2	0	0	1	0	1	0	0	1
Baja California	1	7	3	0	2	0	2	0	0	0
Baja California Sur	1	4	0	0	1	0	1	0	0	0
Campeche	1	5	0	0	2	0	0	0	0	0
Coahuila de Zaragoza	2	7	0	0	0	0	0	0	1	2
Colima	2	4	2	1	0	1	0	0	0	1
Chiapas	7	19	9	10	3	1	1	1	0	2
Chihuahua	2	9	2	3	0	2	1	0	0	0
Ciudad de México	1	1	2	0	0	0	0	0	0	0
Durango	4	7	13	2	0	0	0	2	1	2
Guanajuato	6	14	2	1	0	2	3	2	0	0
Guerrero	3	7	7	0	0	2	0	0	0	0
Hidalgo	6	7	1	1	0	0	0	0	0	0
Jalisco	6	8	6	2	1	0	0	0	2	0
México	4	6	13	1	1	3	0	0	0	1
Michoacán de Ocampo	7	11	12	3	0	1	0	0	1	0
Morelos	2	2	4	1	0	0	0	0	0	0
Nayarit	7	7	8	2	1	0	0	0	0	1
Nuevo León	16	16	6	6	0	12	2	1	0	4
Oaxaca	5	6	1	1	1	0	0	0	0	0
Puebla	5	14	4	2	0	1	0	2	0	0
Querétaro	3	8	0	1	1	4	0	1	0	1
Quintana Roo	5	3	0	0	0	0	0	0	0	0
San Luis Potosí	5	10	1	2	0	0	0	1	0	0
Sinaloa	6	10	2	4	1	0	2	1	1	0
Sonora	5	2	1	0	0	1	1	0	2	0
Tabasco	7	7	1	3	0	0	0	0	0	0
Tamaulipas	5	11	1	2	2	2	0	0	0	4
Tlaxcala	1	3	5	1	1	0	0	0	0	0
Veracruz de Ignacio de la Llave	10	62	43	9	3	2	0	0	2	1
Yucatán	1	5	0	1	0	0	0	0	0	1
Zacatecas	7	0	2	0	1	1	1	0	0	1
2018										
Estados Unidos Mexicanos	**524**	**359**	**156**	**49**	**28**	**30**	**21**	**11**	**6**	**22**
Aguascalientes	12	2	1	1	1	2	1	0	1	0
Baja California	15	4	1	2	1	1	0	0	0	0
Baja California Sur	5	1	3	0	0	0	0	0	1	0
Campeche	12	3	1	0	1	0	2	1	0	0
Coahuila de Zaragoza	15	10	2	1	2	1	1	0	1	4
Colima	2	11	1	1	1	2	1	0	0	0
Chiapas	11	18	7	5	2	0	1	0	0	1
Chihuahua	18	5	3	2	0	0	1	0	0	1
Ciudad de México	4	5	3	0	0	2	0	0	0	0
Durango	17	5	5	2	1	0	0	0	1	1
Guanajuato	37	15	2	2	2	2	2	2	0	1
Guerrero	31	19	10	3	2	1	3	0	0	1
Hidalgo	30	8	3	1	0	2	0	0	0	0
Jalisco	23	15	3	2	3	2	1	1	0	1
México	18	17	12	1	1	0	1	0	0	3
Michoacán de Ocampo	19	10	11	3	1	0	1	2	0	3
Morelos	8	2	5	1	0	0	0	0	0	0
Nayarit	12	12	12	1	1	1	1	0	0	0
Nuevo León	5	14	8	3	4	7	0	0	0	1
Oaxaca	10	6	2	1	0	0	0	0	0	0
Puebla	24	17	4	3	0	0	1	1	0	3
Querétaro	11	11	5	3	1	2	0	1	0	1
Quintana Roo	4	2	1	0	0	0	0	0	0	1
San Luis Potosí	13	16	0	0	0	0	1	0	0	0
Sinaloa	18	16	10	2	1	0	0	0	0	0
Sonora	14	4	1	1	0	0	1	0	1	0
Tabasco	23	11	2	2	0	0	1	0	0	0
Tamaulipas	19	14	1	0	0	0	0	1	1	0
Tlaxcala	7	4	2	0	0	1	0	0	0	0
Veracruz de Ignacio de la Llave	54	71	32	6	2	4	0	1	0	0
Yucatán	12	5	2	0	0	0	0	0	0	0
Zacatecas	21	6	1	0	1	0	1	1	0	0

Accidentes de tránsito terrestre en carreteras de jurisdicción federal por entidad federativa según agente directo y causa del accidente 2017 y 2018

Cuadro 7.24
3a. parte

Entidad federativa	Circunstancias que contribuyeron del camino						
	Mojado	Resbaloso	Irrupción de ganado	Objetos en el camino	Desperfectos	Falta de señales	Otras
2017							
Estados Unidos Mexicanos	**993**	**758**	**133**	**150**	**87**	**44**	**68**
Aguascalientes	7	5	1	2	2	0	0
Baja California	14	12	2	3	0	0	4
Baja California Sur	0	0	3	3	1	0	1
Campeche	14	10	6	3	2	1	1
Coahuila de Zaragoza	8	6	0	1	0	0	0
Colima	8	1	0	7	1	1	0
Chiapas	87	65	0	1	9	4	3
Chihuahua	25	17	9	20	1	1	2
Ciudad de México	17	15	0	0	0	0	0
Durango	10	7	9	3	0	0	0
Guanajuato	25	22	2	2	7	5	7
Guerrero	30	16	6	6	3	2	5
Hidalgo	24	19	0	3	0	0	0
Jalisco	33	23	6	8	3	1	4
México	75	50	0	8	1	5	5
Michoacán de Ocampo	46	27	2	6	6	0	3
Morelos	32	17	0	3	0	0	0
Nayarit	24	18	5	3	0	0	2
Nuevo León	56	52	4	10	2	1	3
Oaxaca	29	18	0	4	7	3	3
Puebla	43	35	2	8	0	0	1
Querétaro	31	12	2	5	2	2	2
Quintana Roo	12	10	0	2	0	0	1
San Luis Potosí	43	39	7	6	0	2	2
Sinaloa	7	4	5	2	1	0	4
Sonora	9	8	8	0	4	4	3
Tabasco	44	42	3	8	3	0	0
Tamaulipas	36	31	13	3	0	4	2
Tlaxcala	25	21	0	3	1	0	0
Veracruz de Ignacio de la Llave	144	126	12	9	25	6	5
Yucatán	10	8	6	2	0	0	0
Zacatecas	25	22	20	6	6	2	5
2018							
Estados Unidos Mexicanos	**1 028**	**761**	**132**	**179**	**105**	**51**	**79**
Aguascalientes	14	12	2	3	0	0	1
Baja California	20	17	2	7	1	2	2
Baja California Sur	1	0	5	1	1	0	0
Campeche	23	17	2	3	5	1	1
Coahuila de Zaragoza	13	12	1	1	0	0	1
Colima	9	5	2	6	2	0	2
Chiapas	59	50	8	12	3	3	4
Chihuahua	19	11	6	5	0	3	2
Ciudad de México	25	15	1	1	2	2	6
Durango	6	4	4	1	3	1	0
Guanajuato	25	15	4	5	3	9	2
Guerrero	40	33	9	13	7	2	3
Hidalgo	48	31	1	8	2	2	5
Jalisco	42	32	9	6	2	1	5
México	59	31	0	7	1	2	3
Michoacán de Ocampo	40	24	4	13	3	2	2
Morelos	25	15	0	2	1	0	1
Nayarit	23	17	0	5	1	0	2
Nuevo León	69	56	5	7	3	0	6
Oaxaca	11	6	0	1	5	2	1
Puebla	48	27	2	6	3	2	2
Querétaro	40	26	0	8	5	2	5
Quintana Roo	5	4	0	4	0	1	1
San Luis Potosí	51	45	11	4	0	0	0
Sinaloa	4	4	4	5	2	0	1
Sonora	3	2	1	4	2	3	4
Tabasco	50	48	6	10	4	1	0
Tamaulipas	36	19	2	3	0	0	5
Tlaxcala	37	32	0	1	1	0	2
Veracruz de Ignacio de la Llave	135	109	8	18	29	10	7
Yucatán	17	15	2	0	2	0	1
Zacatecas	31	27	31	9	12	0	2

Accidentes de tránsito terrestre en carreteras de jurisdicción federal por entidad federativa según agente directo y causa del accidente 2017 y 2018

Cuadro 7.24
4a. parte y última

Entidad federativa	Agente natural								
	Lluvia	Niebla	Vientos fuertes	Humo	Nieve	Granizo	Inundación	Tolvanera	Otros
2017									
Estados Unidos Mexicanos	**841**	**146**	**22**	**15**	**8**	**4**	**2**	**4**	**5**
Aguascalientes	6	1	0	0	0	0	0	0	0
Baja California	15	2	10	0	0	0	0	1	0
Baja California Sur	0	0	0	0	0	0	0	0	0
Campeche	13	0	0	1	0	0	0	0	0
Coahuila de Zaragoza	7	3	1	1	1	0	0	0	0
Colima	6	1	0	0	0	0	0	0	0
Chiapas	72	5	2	0	0	0	0	0	1
Chihuahua	26	0	3	0	3	0	0	2	0
Ciudad de México	9	0	0	0	0	0	0	0	0
Durango	10	0	0	0	0	0	0	0	0
Guanajuato	20	0	0	0	0	0	0	0	0
Guerrero	26	0	0	0	0	0	1	0	1
Hidalgo	21	9	0	0	0	0	0	0	0
Jalisco	23	4	0	3	0	0	0	0	1
México	60	6	0	1	0	3	0	0	0
Michoacán de Ocampo	36	0	1	2	0	1	0	0	0
Morelos	14	2	1	0	0	0	0	0	0
Nayarit	19	3	0	1	0	0	0	0	0
Nuevo León	51	17	0	0	0	0	0	0	0
Oaxaca	24	2	0	0	0	0	0	0	1
Puebla	39	13	0	0	0	0	0	0	0
Querétaro	28	1	0	0	0	0	0	0	0
Quintana Roo	11	1	0	0	0	0	0	0	0
San Luis Potosí	39	7	2	0	0	0	0	1	0
Sinaloa	6	4	0	3	0	0	0	0	0
Sonora	6	2	0	0	0	0	0	0	0
Tabasco	43	10	0	2	0	0	0	0	0
Tamaulipas	31	4	0	0	0	0	0	0	0
Tlaxcala	19	2	0	0	0	0	0	0	0
Veracruz de Ignacio de la Llave	130	46	0	1	4	0	0	0	1
Yucatán	9	1	0	0	0	0	0	0	0
Zacatecas	22	0	2	0	0	0	1	0	0
2018									
Estados Unidos Mexicanos	**866**	**146**	**24**	**18**	**4**	**5**	**5**	**1**	**316**
Aguascalientes	13	0	0	0	0	1	1	1	1
Baja California	16	3	11	0	1	0	0	0	0
Baja California Sur	1	0	0	0	0	0	0	0	0
Campeche	15	0	0	0	0	0	0	0	0
Coahuila de Zaragoza	9	4	0	1	0	0	0	0	0
Colima	9	0	0	1	0	0	0	0	0
Chiapas	54	7	7	0	1	0	1	0	0
Chihuahua	14	0	0	0	0	0	0	0	0
Ciudad de México	23	1	0	0	0	2	0	0	5
Durango	7	1	0	0	0	0	0	0	3
Guanajuato	0	0	0	0	0	1	1	0	27
Guerrero	32	0	0	0	0	0	0	0	21
Hidalgo	44	7	0	1	0	1	1	0	27
Jalisco	34	1	0	3	0	0	0	0	13
México	59	4	0	0	1	0	0	0	10
Michoacán de Ocampo	38	1	0	3	0	0	0	0	15
Morelos	22	0	0	0	0	0	0	0	6
Nayarit	23	1	0	0	0	0	1	0	14
Nuevo León	55	24	1	1	0	0	0	0	26
Oaxaca	11	1	4	0	0	0	0	0	6
Puebla	34	21	0	2	0	0	0	0	8
Querétaro	37	1	0	0	0	0	0	0	0
Quintana Roo	5	0	0	0	0	0	0	0	0
San Luis Potosí	40	7	0	0	1	0	0	0	6
Sinaloa	5	2	1	0	0	0	0	0	8
Sonora	2	0	0	0	0	0	0	0	13
Tabasco	41	0	0	2	0	0	0	0	27
Tamaulipas	31	4	0	0	0	0	0	0	14
Tlaxcala	29	2	0	0	0	0	0	0	5
Veracruz de Ignacio de la Llave	121	51	0	4	0	0	0	0	41
Yucatán	15	2	0	0	0	0	0	0	3
Zacatecas	27	1	0	0	0	0	0	0	17

Nota: Un accidente puede ocurrir por la coincidencia de más de un agente y causa.
Fuente: Censo Nacional de Seguridad Pública Federal (varios años).

8. Trabajo

INEGI. Anuario estadístico y geográfico por entidad federativa 2020. 2021.

Población de 15 y más años por sexo y entidad federativa según condición de actividad 2019

Cuadro 8.1

Sexo Entidad federativa	Población de 15 y más años	Población económicamente activa			Población no económicamente activa		
		Total	Ocupados	Desocupados	Total	Disponible	No disponible
Total							
Estados Unidos Mexicanos	**94 622 874**	**56 951 215**	**54 936 719**	**2 014 496**	**37 671 659**	**5 658 651**	**32 013 008**
Aguascalientes	996 946	588 764	567 023	21 741	408 182	59 224	348 958
Baja California	2 809 391	1 759 204	1 714 761	44 443	1 050 187	129 776	920 411
Baja California Sur	639 818	439 382	419 935	19 447	200 436	16 061	184 375
Campeche	714 471	439 591	424 296	15 295	274 880	39 339	235 541
Coahuila de Zaragoza	2 295 687	1 400 849	1 331 998	68 851	894 838	80 227	814 611
Colima	588 921	389 043	375 312	13 731	199 878	41 597	158 281
Chiapas	3 765 660	2 136 995	2 059 075	77 920	1 628 665	284 623	1 344 042
Chihuahua	2 855 873	1 747 996	1 688 897	59 099	1 107 877	174 880	932 997
Ciudad de México	7 254 429	4 527 377	4 294 085	233 292	2 727 052	440 616	2 286 436
Durango	1 338 771	802 992	768 946	34 046	535 779	122 700	413 079
Guanajuato	4 402 764	2 649 112	2 550 814	98 298	1 753 652	383 486	1 370 166
Guerrero	2 610 773	1 532 496	1 510 925	21 571	1 078 277	85 804	992 473
Hidalgo	2 228 501	1 333 080	1 296 808	36 272	895 421	111 554	783 867
Jalisco	6 207 833	3 848 747	3 734 233	114 514	2 359 086	234 306	2 124 780
México	13 650 169	8 073 781	7 705 744	368 037	5 576 388	545 308	5 031 080
Michoacán de Ocampo	3 465 448	2 101 163	2 040 217	60 946	1 364 285	249 714	1 114 571
Morelos	1 548 947	850 101	830 103	19 998	698 846	138 939	559 907
Nayarit	957 445	626 462	601 615	24 847	330 983	82 926	248 057
Nuevo León	4 164 615	2 524 253	2 435 564	88 689	1 640 362	176 045	1 464 317
Oaxaca	2 974 665	1 830 507	1 807 041	23 466	1 144 158	221 259	922 899
Puebla	4 760 420	2 885 115	2 805 222	79 893	1 875 305	374 548	1 500 757
Querétaro	1 598 468	856 609	817 363	39 246	741 859	60 016	681 843
Quintana Roo	1 320 357	884 865	861 019	23 846	435 492	63 745	371 747
San Luis Potosí	2 101 289	1 244 475	1 209 446	35 029	856 814	139 384	717 430
Sinaloa	2 340 240	1 406 790	1 365 141	41 649	933 450	211 920	721 530
Sonora	2 326 798	1 469 205	1 408 272	60 933	857 593	106 399	751 194
Tabasco	1 798 569	1 081 870	1 003 355	78 515	716 699	150 278	566 421
Tamaulipas	2 766 679	1 733 612	1 675 945	57 667	1 033 067	139 045	894 022
Tlaxcala	993 239	618 451	593 760	24 691	374 788	77 072	297 716
Veracruz de Ignacio de la Llave	6 276 199	3 409 811	3 321 854	87 957	2 866 388	570 949	2 295 439
Yucatán	1 707 136	1 083 215	1 064 101	19 114	623 921	69 236	554 685
Zacatecas	1 162 353	675 302	653 849	21 453	487 051	77 675	409 376
Hombres							
Estados Unidos Mexicanos	**44 983 768**	**34 670 206**	**33 449 817**	**1 220 389**	**10 313 562**	**1 835 229**	**8 478 333**
Aguascalientes	473 087	359 552	345 636	13 916	113 535	19 023	94 512
Baja California	1 374 772	1 063 066	1 030 802	32 264	311 706	52 800	258 906
Baja California Sur	323 164	260 564	250 796	9 768	62 600	6 495	56 105
Campeche	342 994	272 453	264 900	7 553	70 541	11 816	58 725
Coahuila de Zaragoza	1 116 205	857 748	816 984	40 764	258 457	29 600	228 857
Colima	278 199	219 420	213 142	6 278	58 779	14 315	44 464
Chiapas	1 750 707	1 458 388	1 416 451	41 937	292 319	69 689	222 630
Chihuahua	1 381 598	1 078 421	1 043 604	34 817	303 177	58 552	244 625
Ciudad de México	3 416 893	2 580 779	2 448 612	132 167	836 114	163 794	672 320
Durango	634 776	492 334	474 281	18 053	142 442	43 458	98 984
Guanajuato	2 032 019	1 585 665	1 524 955	60 710	446 354	112 336	334 018
Guerrero	1 219 798	912 346	899 514	12 832	307 452	26 696	280 756
Hidalgo	1 035 577	792 501	771 796	20 705	243 076	42 313	200 763
Jalisco	2 974 850	2 321 645	2 248 965	72 680	653 205	75 882	577 323
México	6 490 795	4 922 001	4 691 581	230 420	1 568 794	204 418	1 364 376
Michoacán de Ocampo	1 665 852	1 321 373	1 281 862	39 511	344 479	70 275	274 204
Morelos	722 547	512 747	499 586	13 161	209 800	46 025	163 775
Nayarit	466 957	367 550	351 249	16 301	99 407	32 066	67 341
Nuevo León	2 048 383	1 559 030	1 499 919	59 111	489 353	64 967	424 386
Oaxaca	1 354 440	1 040 436	1 026 638	13 798	314 004	66 213	247 791
Puebla	2 221 429	1 749 743	1 701 155	48 588	471 686	121 700	349 986
Querétaro	758 622	528 245	500 695	27 550	230 377	20 293	210 084
Quintana Roo	646 456	538 825	522 761	16 064	107 631	23 469	84 162
San Luis Potosí	999 765	775 522	754 069	21 453	224 243	40 329	183 914
Sinaloa	1 144 194	861 524	836 444	25 080	282 670	72 699	209 971
Sonora	1 155 356	885 003	844 788	40 215	270 353	44 516	225 837
Tabasco	867 344	681 074	634 483	46 591	186 270	51 815	134 455
Tamaulipas	1 333 214	1 054 365	1 021 990	32 375	278 849	42 492	236 357
Tlaxcala	465 139	359 709	347 229	12 480	105 430	25 696	79 734
Veracruz de Ignacio de la Llave	2 919 207	2 178 138	2 126 364	51 774	741 069	138 125	602 944
Yucatán	817 090	653 062	644 117	8 945	164 028	20 771	143 257
Zacatecas	552 339	426 977	414 449	12 528	125 362	22 591	102 771

(Continúa)

Población de 15 y más años por sexo y entidad federativa según condición de actividad 2019

Cuadro 8.1

Sexo Entidad federativa	Población de 15 y más años	Población económicamente activa			Población no económicamente activa		
		Total	Ocupados	Desocupados	Total	Disponible	No disponible
Mujeres							
Estados Unidos Mexicanos	**49 639 106**	**22 281 009**	**21 486 902**	**794 107**	**27 358 097**	**3 823 422**	**23 534 675**
Aguascalientes	523 859	229 212	221 387	7 825	294 647	40 201	254 446
Baja California	1 434 619	696 138	683 959	12 179	738 481	76 976	661 505
Baja California Sur	316 654	178 818	169 139	9 679	137 836	9 566	128 270
Campeche	371 477	167 138	159 396	7 742	204 339	27 523	176 816
Coahuila de Zaragoza	1 179 482	543 101	515 014	28 087	636 381	50 627	585 754
Colima	310 722	169 623	162 170	7 453	141 099	27 282	113 817
Chiapas	2 014 953	678 607	642 624	35 983	1 336 346	214 934	1 121 412
Chihuahua	1 474 275	669 575	645 293	24 282	804 700	116 328	688 372
Ciudad de México	3 837 536	1 946 598	1 845 473	101 125	1 890 938	276 822	1 614 116
Durango	703 995	310 658	294 665	15 993	393 337	79 242	314 095
Guanajuato	2 370 745	1 063 447	1 025 859	37 588	1 307 298	271 150	1 036 148
Guerrero	1 390 975	620 150	611 411	8 739	770 825	59 108	711 717
Hidalgo	1 192 924	540 579	525 012	15 567	652 345	69 241	583 104
Jalisco	3 232 983	1 527 102	1 485 268	41 834	1 705 881	158 424	1 547 457
México	7 159 374	3 151 780	3 014 163	137 617	4 007 594	340 890	3 666 704
Michoacán de Ocampo	1 799 596	779 790	758 355	21 435	1 019 806	179 439	840 367
Morelos	826 400	337 354	330 517	6 837	489 046	92 914	396 132
Nayarit	490 488	258 912	250 366	8 546	231 576	50 860	180 716
Nuevo León	2 116 232	965 223	935 645	29 578	1 151 009	111 078	1 039 931
Oaxaca	1 620 225	790 071	780 403	9 668	830 154	155 046	675 108
Puebla	2 538 991	1 135 372	1 104 067	31 305	1 403 619	252 848	1 150 771
Querétaro	839 846	328 364	316 668	11 696	511 482	39 723	471 759
Quintana Roo	673 901	346 040	338 258	7 782	327 861	40 276	287 585
San Luis Potosí	1 101 524	468 953	455 377	13 576	632 571	99 055	533 516
Sinaloa	1 196 046	545 266	528 697	16 569	650 780	139 221	511 559
Sonora	1 171 442	584 202	563 484	20 718	587 240	61 883	525 357
Tabasco	931 225	400 796	368 872	31 924	530 429	98 463	431 966
Tamaulipas	1 433 465	679 247	653 955	25 292	754 218	96 553	657 665
Tlaxcala	528 100	258 742	246 531	12 211	269 358	51 376	217 982
Veracruz de Ignacio de la Llave	3 356 992	1 231 673	1 195 490	36 183	2 125 319	432 824	1 692 495
Yucatán	890 046	430 153	419 984	10 169	459 893	48 465	411 428
Zacatecas	610 014	248 325	239 400	8 925	361 689	55 084	306 605

Nota: La información corresponde al segundo trimestre. Las cifras se calcularon con factores de expansión ajustados a la proyecciones demográficas oficiales elaboradas por el CONAPO con base en los resultados definitivos del Censo de Población y Vivienda 2010.

Fuente: INEGI. *Encuesta Nacional de Ocupación y Empleo. Consulta interactiva de indicadores estratégicos (Info-Laboral).* En: www.inegi.org.mx (29 de agosto de 2019).

Población ocupada por sexo y entidad federativa según sector de actividad económica 2019

Cuadro 8.2
1a. parte

Entidad federativa	Total					Hombres				
	Población ocupada	Primario a/	Secundario b/	Terciario c/	No especificado	Población ocupada	Primario a/	Secundario b/	Terciario c/	No especificado
Estados Unidos Mexicanos	**54 936 719**	**6 731 266**	**13 881 626**	**34 014 070**	**309 757**	**33 449 817**	**5 966 534**	**10 234 340**	**17 038 767**	**210 176**
Aguascalientes	567 023	23 058	196 360	347 037	568	345 636	20 849	144 027	180 433	327
Baja California	1 714 761	80 245	534 437	1 021 485	78 594	1 030 802	56 301	364 702	551 802	57 997
Baja California Sur	419 935	30 738	79 302	308 877	1 018	250 796	24 839	63 914	161 368	675
Campeche	424 296	83 500	87 949	251 387	1 460	264 900	78 288	60 453	125 381	778
Coahuila de Zaragoza	1 331 998	56 437	538 448	728 143	8 970	816 984	50 329	390 181	371 441	5 033
Colima	375 312	49 958	65 628	257 050	2 676	213 142	40 648	50 010	121 158	1 326
Chiapas	2 059 075	653 047	402 326	993 522	10 180	1 416 451	617 292	332 057	458 689	8 413
Chihuahua	1 688 897	139 241	627 381	892 460	29 815	1 043 604	130 255	427 850	464 911	20 588
Ciudad de México	4 294 085	20 611	688 834	3 563 806	20 834	2 448 612	16 910	504 152	1 919 119	8 431
Durango	768 946	103 265	215 715	445 961	4 005	474 281	95 704	160 589	214 689	3 299
Guanajuato	2 550 814	244 114	974 178	1 326 869	5 653	1 524 955	208 918	693 590	620 726	1 721
Guerrero	1 510 925	412 550	264 365	833 423	587	899 514	354 094	163 866	380 967	587
Hidalgo	1 296 808	255 084	339 500	699 955	2 269	771 796	205 086	244 717	319 815	2 178
Jalisco	3 734 233	304 185	1 020 826	2 394 130	15 092	2 248 965	265 357	779 422	1 192 185	12 001
México	7 705 744	408 216	1 912 296	5 368 262	16 970	4 691 581	362 540	1 499 628	2 815 863	13 550
Michoacán de Ocampo	2 040 217	494 975	431 384	1 111 931	1 927	1 281 862	437 707	336 863	505 365	1 927
Morelos	830 103	98 035	167 832	562 918	1 318	499 586	91 094	137 456	269 980	1 056
Nayarit	601 615	105 698	108 199	384 609	3 109	351 249	98 137	78 931	171 868	2 313
Nuevo León	2 435 564	42 642	775 650	1 613 662	3 610	1 499 919	38 385	601 526	857 873	2 135
Oaxaca	1 807 041	529 110	381 604	890 401	5 926	1 026 638	433 453	207 566	384 125	1 494
Puebla	2 805 222	615 758	692 686	1 489 119	7 659	1 701 155	502 899	509 015	685 482	3 759
Querétaro	817 363	41 947	265 273	509 519	624	500 695	37 626	199 417	263 536	116
Quintana Roo	861 019	46 032	132 261	680 995	1 731	522 761	40 759	107 562	373 206	1 234
San Luis Potosí	1 209 446	192 245	342 222	667 711	7 268	754 069	175 254	250 678	322 960	5 177
Sinaloa	1 365 141	199 178	274 033	880 730	11 200	836 444	178 988	208 030	439 844	9 582
Sonora	1 408 272	191 776	382 578	815 115	18 803	844 788	158 237	261 556	410 746	14 249
Tabasco	1 003 355	167 412	185 070	648 473	2 400	634 483	158 888	141 299	332 961	1 335
Tamaulipas	1 675 945	126 290	502 526	1 015 141	31 988	1 021 990	120 964	354 368	523 937	22 721
Tlaxcala	593 760	67 220	213 363	311 418	1 759	347 229	58 545	144 494	143 159	1 031
Veracruz de Ignacio de la Llave	3 321 854	703 598	629 131	1 984 834	4 291	2 126 364	683 427	495 381	947 095	461
Yucatán	1 064 101	107 292	287 646	665 401	3 762	644 117	100 920	196 813	344 229	2 155
Zacatecas	653 849	137 809	162 623	349 726	3 691	414 449	123 841	124 227	163 854	2 527

Población ocupada por sexo y entidad federativa según sector de actividad económica 2019

Cuadro 8.2
2a. parte y última

Entidad federativa	Mujeres				
	Población ocupada	Primario a/	Secundario b/	Terciario c/	No especificado
Estados Unidos Mexicanos	**21 486 902**	**764 732**	**3 647 286**	**16 975 303**	**99 581**
Aguascalientes	221 387	2 209	52 333	166 604	241
Baja California	683 959	23 944	169 735	469 683	20 597
Baja California Sur	169 139	5 899	15 388	147 509	343
Campeche	159 396	5 212	27 496	126 006	682
Coahuila de Zaragoza	515 014	6 108	148 267	356 702	3 937
Colima	162 170	9 310	15 618	135 892	1 350
Chiapas	642 624	35 755	70 269	534 833	1 767
Chihuahua	645 293	8 986	199 531	427 549	9 227
Ciudad de México	1 845 473	3 701	184 682	1 644 687	12 403
Durango	294 665	7 561	55 126	231 272	706
Guanajuato	1 025 859	35 196	280 588	706 143	3 932
Guerrero	611 411	58 456	100 499	452 456	0
Hidalgo	525 012	49 998	94 783	380 140	91
Jalisco	1 485 268	38 828	241 404	1 201 945	3 091
México	3 014 163	45 676	412 668	2 552 399	3 420
Michoacán de Ocampo	758 355	57 268	94 521	606 566	0
Morelos	330 517	6 941	30 376	292 938	262
Nayarit	250 366	7 561	29 268	212 741	796
Nuevo León	935 645	4 257	174 124	755 789	1 475
Oaxaca	780 403	95 657	174 038	506 276	4 432
Puebla	1 104 067	112 859	183 671	803 637	3 900
Querétaro	316 668	4 321	65 856	245 983	508
Quintana Roo	338 258	5 273	24 699	307 789	497
San Luis Potosí	455 377	16 991	91 544	344 751	2 091
Sinaloa	528 697	20 190	66 003	440 886	1 618
Sonora	563 484	33 539	121 022	404 369	4 554
Tabasco	368 872	8 524	43 771	315 512	1 065
Tamaulipas	653 955	5 326	148 158	491 204	9 267
Tlaxcala	246 531	8 675	68 869	168 259	728
Veracruz de Ignacio de la Llave	1 195 490	20 171	133 750	1 037 739	3 830
Yucatán	419 984	6 372	90 833	321 172	1 607
Zacatecas	239 400	13 968	38 396	185 872	1 164

Nota: La información corresponde al segundo trimestre. Las cifras se calcularon con factores de expansión ajustados a las proyecciones demográficas oficiales elaboradas por el CONAPO, con base en los resultados definitivos del Censo de Población y Vivienda 2010.

a/ Comprende agricultura, ganadería, silvicultura, caza y pesca.

b/ Comprende industria extractiva y de la electricidad, industria manufacturera y construcción.

c/ Comprende comercio; restaurantes y servicios de alojamiento; transportes, comunicaciones, correo y almacenamiento; servicios profesionales, financieros, y corporativos; servicios sociales; servicios diversos; y, gobierno y organismos internacionales.

Fuente: INEGI. *Encuesta Nacional de Ocupación y Empleo. Consulta interactiva de indicadores estratégicos (Info-Laboral).* En: www.inegi.org.mx (29 de agosto de 2019).

Población ocupada por sexo y entidad federativa según posición en la ocupación 2019

Cuadro 8.3

Sexo Entidad federativa	Población ocupada	Empleadores	Trabajadores por cuenta propia	Trabajadores subordinados y remunerados	Trabajadores no remune-rados
Total					
Estados Unidos Mexicanos	**54 936 719**	**2 587 598**	**12 484 318**	**37 410 133**	**2 454 670**
Aguascalientes	567 023	27 359	80 100	445 137	14 427
Baja California	1 714 761	80 121	279 369	1 336 068	19 203
Baja California Sur	419 935	26 794	65 058	322 423	5 660
Campeche	424 296	19 702	111 332	265 992	27 270
Coahuila de Zaragoza	1 331 998	53 748	192 713	1 059 985	25 552
Colima	375 312	25 799	60 157	276 584	12 772
Chiapas	2 059 075	133 643	753 285	938 840	233 307
Chihuahua	1 688 897	68 499	260 488	1 333 061	26 849
Ciudad de México	4 294 085	207 375	946 396	3 055 652	84 662
Durango	768 946	42 461	154 494	545 827	26 164
Guanajuato	2 550 814	122 850	477 299	1 858 283	92 382
Guerrero	1 510 925	56 955	584 991	688 193	180 786
Hidalgo	1 296 808	63 048	330 110	832 293	71 357
Jalisco	3 734 233	231 678	638 134	2 751 552	112 869
México	7 705 744	224 577	1 764 917	5 447 829	268 421
Michoacán de Ocampo	2 040 217	141 914	460 489	1 325 315	112 499
Morelos	830 103	33 531	207 308	556 906	32 358
Nayarit	601 615	43 171	143 174	376 944	38 326
Nuevo León	2 435 564	78 082	388 999	1 924 167	44 316
Oaxaca	1 807 041	69 903	724 242	793 988	218 908
Puebla	2 805 222	139 658	751 279	1 641 083	273 202
Querétaro	817 363	43 723	161 092	593 153	19 395
Quintana Roo	861 019	33 485	156 250	640 926	30 358
San Luis Potosí	1 209 446	50 367	290 219	799 724	69 136
Sinaloa	1 365 141	94 182	255 611	974 167	41 181
Sonora	1 408 272	65 493	213 133	1 093 994	35 652
Tabasco	1 003 355	58 138	258 270	638 119	48 828
Tamaulipas	1 675 945	77 459	318 976	1 232 958	46 552
Tlaxcala	593 760	21 616	141 335	389 233	41 576
Veracruz de Ignacio de la Llave	3 321 854	147 115	915 142	2 144 927	114 670
Yucatán	1 064 101	65 143	259 816	700 816	38 326
Zacatecas	653 849	40 009	140 140	425 994	47 706
Hombres					
Estados Unidos Mexicanos	**33 449 817**	**2 061 309**	**7 336 906**	**23 006 144**	**1 045 458**
Aguascalientes	345 636	21 099	47 152	271 944	5 441
Baja California	1 030 802	64 874	156 355	801 866	7 707
Baja California Sur	250 796	20 414	38 390	190 584	1 408
Campeche	264 900	14 177	64 784	170 595	15 344
Coahuila de Zaragoza	816 984	43 179	109 958	654 900	8 947
Colima	213 142	18 647	27 785	163 106	3 604
Chiapas	1 416 451	114 809	529 902	612 003	159 737
Chihuahua	1 043 604	57 146	164 988	809 501	11 969
Ciudad de México	2 448 612	150 342	552 189	1 714 806	31 275
Durango	474 281	32 805	88 235	342 535	10 706
Guanajuato	1 524 955	102 925	252 621	1 143 468	25 941
Guerrero	899 514	42 427	340 640	417 827	98 620
Hidalgo	771 796	49 604	183 186	517 801	21 205
Jalisco	2 248 965	190 724	375 677	1 648 287	34 277
México	4 691 581	166 011	1 063 396	3 380 015	82 159
Michoacán de Ocampo	1 281 862	113 180	261 126	865 038	42 518
Morelos	499 586	27 055	123 309	335 847	13 375
Nayarit	351 249	33 616	77 318	223 680	16 635
Nuevo León	1 499 919	65 084	229 541	1 188 854	16 440
Oaxaca	1 026 638	56 071	397 314	487 471	85 782
Puebla	1 701 155	123 326	436 719	1 021 034	120 076
Querétaro	500 695	33 009	100 073	360 202	7 411
Quintana Roo	522 761	26 794	91 069	391 592	13 306
San Luis Potosí	754 069	40 025	179 738	502 602	31 704
Sinaloa	836 444	77 792	148 843	593 309	16 500
Sonora	844 788	50 211	117 236	662 094	15 247
Tabasco	634 483	45 306	140 221	428 941	20 015
Tamaulipas	1 021 990	63 094	190 826	743 061	25 009
Tlaxcala	347 229	17 822	81 889	231 698	15 820
Veracruz de Ignacio de la Llave	2 126 364	117 105	540 332	1 415 252	53 675
Yucatán	644 117	50 313	138 827	440 597	14 380
Zacatecas	414 449	32 323	87 267	275 634	19 225

(Continúa)

Población ocupada por sexo y entidad federativa según posición en la ocupación 2019

Cuadro 8.3

Sexo Entidad federativa	Población ocupada	Empleadores	Trabajadores por cuenta propia	Trabajadores subordinados y remunerados	Trabajadores no remune-rados
Mujeres					
Estados Unidos Mexicanos	**21 486 902**	**526 289**	**5 147 412**	**14 403 989**	**1 409 212**
Aguascalientes	221 387	6 260	32 948	173 193	8 986
Baja California	683 959	15 247	123 014	534 202	11 496
Baja California Sur	169 139	6 380	26 668	131 839	4 252
Campeche	159 396	5 525	46 548	95 397	11 926
Coahuila de Zaragoza	515 014	10 569	82 755	405 085	16 605
Colima	162 170	7 152	32 372	113 478	9 168
Chiapas	642 624	18 834	223 383	326 837	73 570
Chihuahua	645 293	11 353	95 500	523 560	14 880
Ciudad de México	1 845 473	57 033	394 207	1 340 846	53 387
Durango	294 665	9 656	66 259	203 292	15 458
Guanajuato	1 025 859	19 925	224 678	714 815	66 441
Guerrero	611 411	14 528	244 351	270 366	82 166
Hidalgo	525 012	13 444	146 924	314 492	50 152
Jalisco	1 485 268	40 954	262 457	1 103 265	78 592
México	3 014 163	58 566	701 521	2 067 814	186 262
Michoacán de Ocampo	758 355	28 734	199 363	460 277	69 981
Morelos	330 517	6 476	83 999	221 059	18 983
Nayarit	250 366	9 555	65 856	153 264	21 691
Nuevo León	935 645	12 998	159 458	735 313	27 876
Oaxaca	780 403	13 832	326 928	306 517	133 126
Puebla	1 104 067	16 332	314 560	620 049	153 126
Querétaro	316 668	10 714	61 019	232 951	11 984
Quintana Roo	338 258	6 691	65 181	249 334	17 052
San Luis Potosí	455 377	10 342	110 481	297 122	37 432
Sinaloa	528 697	16 390	106 768	380 858	24 681
Sonora	563 484	15 282	95 897	431 900	20 405
Tabasco	368 872	12 832	118 049	209 178	28 813
Tamaulipas	653 955	14 365	128 150	489 897	21 543
Tlaxcala	246 531	3 794	59 446	157 535	25 756
Veracruz de Ignacio de la Llave	1 195 490	30 010	374 810	729 675	60 995
Yucatán	419 984	14 830	120 989	260 219	23 946
Zacatecas	239 400	7 686	52 873	150 360	28 481

Nota: La información corresponde al segundo trimestre. Las cifras se calcularon con factores de expansión ajustados a las proyecciones demográficas oficiales elaboradas por el CONAPO, con base en los resultados definitivos del Censo de Población y Vivienda 2010.

Fuente: INEGI. *Encuesta Nacional de Ocupación y Empleo. Consulta interactiva de indicadores estratégicos (Info-Laboral).* En: www.inegi.org.mx (29 de agosto de 2019).

Población ocupada por sexo y entidad federativa según nivel de ingreso 2019

Cuadro 8.4

Sexo Entidad federativa	Población ocupada	Hasta un salario mínimo	Más de 1 hasta 2 salarios mínimos	Más de 2 hasta 3 salarios mínimos	Más de 3 hasta 5 salarios mínimos	Más de 5 salarios mínimos	No recibe ingresos a/	No especi-ficado
Total								
Estados Unidos Mexicanos	**54 936 719**	**10 891 594**	**17 552 729**	**9 919 901**	**4 437 659**	**1 831 552**	**3 219 868**	**7 083 416**
Aguascalientes	567 023	46 025	166 554	93 463	41 714	12 656	14 978	191 633
Baja California	1 714 761	324 607	766 852	181 228	61 982	19 367	19 203	341 522
Baja California Sur	419 935	48 876	94 165	96 943	86 476	44 286	5 660	43 529
Campeche	424 296	118 648	135 153	65 006	40 027	23 070	31 237	11 155
Coahuila de Zaragoza	1 331 998	182 614	452 916	329 249	157 040	84 651	27 603	97 925
Colima	375 312	56 364	110 383	87 286	47 235	17 622	12 820	43 602
Chiapas	2 059 075	943 262	502 279	172 412	104 856	37 293	284 373	14 600
Chihuahua	1 688 897	319 237	605 245	302 445	153 470	86 647	32 595	189 258
Ciudad de México	4 294 085	720 617	1 167 266	761 767	473 272	255 991	84 662	830 510
Durango	768 946	136 250	298 375	155 337	68 008	28 564	27 333	55 079
Guanajuato	2 550 814	398 419	833 457	591 453	196 547	69 409	109 062	352 467
Guerrero	1 510 925	405 537	430 546	158 386	68 904	14 460	356 965	76 127
Hidalgo	1 296 808	396 884	397 316	189 389	71 024	25 601	105 513	111 081
Jalisco	3 734 233	387 458	1 164 637	1 083 886	487 820	166 061	118 859	325 512
México	7 705 744	1 147 758	2 929 189	1 572 849	469 634	155 427	303 944	1 126 943
Michoacán de Ocampo	2 040 217	377 767	794 891	392 030	168 669	47 053	154 048	105 759
Morelos	830 103	141 590	207 318	79 074	17 135	5 172	33 326	346 488
Nayarit	601 615	123 750	180 553	136 181	65 447	19 167	44 740	31 777
Nuevo León	2 435 564	229 087	575 463	640 702	330 595	192 703	45 516	421 498
Oaxaca	1 807 041	618 805	408 578	176 434	78 464	23 832	380 518	120 410
Puebla	2 805 222	687 307	891 233	396 467	159 681	57 879	307 696	304 959
Querétaro	817 363	69 861	191 856	195 945	101 007	32 760	36 502	189 432
Quintana Roo	861 019	116 651	241 442	217 280	125 146	45 603	44 942	69 955
San Luis Potosí	1 209 446	259 691	330 835	170 689	87 212	46 091	110 113	204 815
Sinaloa	1 365 141	184 647	438 003	322 111	146 696	49 902	41 181	182 601
Sonora	1 408 272	257 372	434 794	230 024	118 109	60 766	35 652	271 555
Tabasco	1 003 355	271 241	292 654	154 681	93 226	37 184	57 061	97 308
Tamaulipas	1 675 945	502 345	585 758	187 579	93 232	48 870	50 868	207 293
Tlaxcala	593 760	163 405	205 548	74 699	25 805	11 522	47 565	65 216
Veracruz de Ignacio de la Llave	3 321 854	886 392	1 195 627	442 895	175 409	56 611	185 387	379 533
Yucatán	1 064 101	247 994	340 287	183 813	83 121	38 087	61 595	109 204
Zacatecas	653 849	121 133	183 556	78 198	40 696	17 245	48 351	164 670
Hombres								
Estados Unidos Mexicanos	**33 449 817**	**5 056 135**	**10 690 365**	**7 125 836**	**3 039 765**	**1 313 919**	**1 771 522**	**4 452 275**
Aguascalientes	345 636	15 621	96 247	68 975	29 468	9 053	5 992	120 280
Baja California	1 030 802	142 027	472 164	131 571	42 697	13 934	7 707	220 702
Baja California Sur	250 796	21 399	47 656	61 444	63 471	27 448	1 408	27 970
Campeche	264 900	59 831	87 570	47 615	26 866	16 989	19 164	6 865
Coahuila de Zaragoza	816 984	82 884	249 189	235 319	114 854	60 762	10 998	62 978
Colima	213 142	18 420	56 693	61 525	33 328	12 463	3 652	27 061
Chiapas	1 416 451	621 567	362 813	126 941	66 705	22 038	207 496	8 891
Chihuahua	1 043 604	151 009	359 466	213 574	108 889	63 970	15 290	131 406
Ciudad de México	2 448 612	312 980	665 660	484 803	290 048	173 967	31 275	489 879
Durango	474 281	62 760	178 985	116 364	44 679	22 008	11 875	37 610
Guanajuato	1 524 955	142 227	494 363	430 931	144 814	48 604	42 621	221 395
Guerrero	899 514	161 930	258 364	113 455	43 576	11 789	267 461	42 939
Hidalgo	771 796	193 406	249 192	143 241	48 332	18 980	55 361	63 284
Jalisco	2 248 965	144 334	616 930	777 755	343 238	121 023	40 267	205 418
México	4 691 581	499 465	1 782 998	1 157 782	306 720	116 163	115 476	712 977
Michoacán de Ocampo	1 281 862	162 141	510 500	309 042	118 748	33 170	81 865	66 396
Morelos	499 586	60 244	134 166	64 222	11 606	2 963	14 343	212 042
Nayarit	351 249	48 843	102 855	94 659	46 168	14 166	23 049	21 509
Nuevo León	1 499 919	95 116	301 638	446 641	231 765	144 535	17 640	262 584
Oaxaca	1 026 638	259 380	271 139	125 796	48 379	16 704	233 084	72 156
Puebla	1 701 155	324 989	577 770	288 764	113 673	46 873	151 340	197 746
Querétaro	500 695	24 777	97 604	141 011	68 940	23 891	24 086	120 386
Quintana Roo	522 761	51 868	134 741	143 905	90 894	32 198	27 229	41 926
San Luis Potosí	754 069	133 547	209 496	115 053	59 798	33 117	70 806	132 252
Sinaloa	836 444	77 251	249 382	236 672	103 336	36 911	16 500	116 392
Sonora	844 788	117 537	263 291	157 400	81 224	43 430	15 247	166 659
Tabasco	634 483	145 132	192 211	112 058	63 684	30 072	28 248	63 078
Tamaulipas	1 021 990	255 664	363 543	136 587	67 985	35 170	29 325	133 716
Tlaxcala	347 229	72 142	131 596	56 526	18 667	7 125	21 659	39 514
Veracruz de Ignacio de la Llave	2 126 364	444 251	836 188	329 082	119 914	34 896	123 539	238 494
Yucatán	644 117	96 170	217 066	136 513	58 510	26 667	37 649	71 542
Zacatecas	414 449	57 223	118 889	60 610	28 789	12 840	19 870	116 228

(Continúa)

Población ocupada por sexo y entidad federativa según nivel de ingreso 2019

Cuadro 8.4

Sexo Entidad federativa	Población ocupada	Hasta un salario mínimo	Más de 1 hasta 2 salarios mínimos	Más de 2 hasta 3 salarios mínimos	Más de 3 hasta 5 salarios mínimos	Más de 5 salarios mínimos	No recibe ingresos a/	No especi-ficado
Mujeres								
Estados Unidos Mexicanos	**21 486 902**	**5 835 459**	**6 862 364**	**2 794 065**	**1 397 894**	**517 633**	**1 448 346**	**2 631 141**
Aguascalientes	221 387	30 404	70 307	24 488	12 246	3 603	8 986	71 353
Baja California	683 959	182 580	294 688	49 657	19 285	5 433	11 496	120 820
Baja California Sur	169 139	27 477	46 509	35 499	23 005	16 838	4 252	15 559
Campeche	159 396	58 817	47 583	17 391	13 161	6 081	12 073	4 290
Coahuila de Zaragoza	515 014	99 730	203 727	93 930	42 186	23 889	16 605	34 947
Colima	162 170	37 944	53 690	25 761	13 907	5 159	9 168	16 541
Chiapas	642 624	321 695	139 466	45 471	38 151	15 255	76 877	5 709
Chihuahua	645 293	168 228	245 779	88 871	44 581	22 677	17 305	57 852
Ciudad de México	1 845 473	407 637	501 606	276 964	183 224	82 024	53 387	340 631
Durango	294 665	73 490	119 390	38 973	23 329	6 556	15 458	17 469
Guanajuato	1 025 859	256 192	339 094	160 522	51 733	20 805	66 441	131 072
Guerrero	611 411	243 607	172 182	44 931	25 328	2 671	89 504	33 188
Hidalgo	525 012	203 478	148 124	46 148	22 692	6 621	50 152	47 797
Jalisco	1 485 268	243 124	547 707	306 131	144 582	45 038	78 592	120 094
México	3 014 163	648 293	1 146 191	415 067	162 914	39 264	188 468	413 966
Michoacán de Ocampo	758 355	215 626	284 391	82 988	49 921	13 883	72 183	39 363
Morelos	330 517	81 346	73 152	14 852	5 529	2 209	18 983	134 446
Nayarit	250 366	74 907	77 698	41 522	19 279	5 001	21 691	10 268
Nuevo León	935 645	133 971	273 825	194 061	98 830	48 168	27 876	158 914
Oaxaca	780 403	359 425	137 439	50 638	30 085	7 128	147 434	48 254
Puebla	1 104 067	362 318	313 463	107 703	46 008	11 006	156 356	107 213
Querétaro	316 668	45 084	94 252	54 934	32 067	8 869	12 416	69 046
Quintana Roo	338 258	64 783	106 701	73 375	34 252	13 405	17 713	28 029
San Luis Potosí	455 377	126 144	121 339	55 636	27 414	12 974	39 307	72 563
Sinaloa	528 697	107 396	188 621	85 439	43 360	12 991	24 681	66 209
Sonora	563 484	139 835	171 503	72 624	36 885	17 336	20 405	104 896
Tabasco	368 872	126 109	100 443	42 623	29 542	7 112	28 813	34 230
Tamaulipas	653 955	246 681	222 215	50 992	25 247	13 700	21 543	73 577
Tlaxcala	246 531	91 263	73 952	18 173	7 138	4 397	25 906	25 702
Veracruz de Ignacio de la Llave	1 195 490	442 141	359 439	113 813	55 495	21 715	61 848	141 039
Yucatán	419 984	151 824	123 221	47 300	24 611	11 420	23 946	37 662
Zacatecas	239 400	63 910	64 667	17 588	11 907	4 405	28 481	48 442

Nota: La información corresponde al segundo trimestre. Las cifras se calcularon con factores de expansión ajustados a las proyecciones demográficas oficiales elaboradas por el CONAPO, con base en los resultados definitivos del Censo de Población y Vivienda 2010.

a/ Incluye a la población ocupada no remunerada y a la que recibe únicamente ingreso no monetario (autoconsumo).

Fuente: INEGI. *Encuesta Nacional de Ocupación y Empleo. Consulta interactiva de indicadores estratégicos (Info-Laboral).* En: www.inegi.org.mx (29 de agosto de 2019).

Población desocupada abierta por entidad federativa según sexo y nivel de instrucción 2019

Cuadro 8.5
1a. parte

Entidad federativa	Total					Hombres				
	Primaria incompleta	Primaria completa	Secundaria completa	Medio superior y superior	No especificado	Primaria incompleta	Primaria completa	Secundaria completa	Medio superior y superior	No especificado
Estados Unidos Mexicanos	**87 070**	**256 735**	**724 140**	**945 312**	**1 239**	**59 385**	**179 473**	**434 308**	**546 320**	**903**
Aguascalientes	547	2 774	8 131	10 289	0	403	2 016	5 291	6 206	0
Baja California	597	5 214	15 095	23 537	0	233	4 203	12 127	15 701	0
Baja California Sur	744	3 544	7 253	7 906	0	479	1 874	3 565	3 850	0
Campeche	724	1 322	5 039	8 210	0	389	774	2 261	4 129	0
Coahuila de Zaragoza	473	5 831	33 948	28 599	0	355	4 077	18 868	17 464	0
Colima	1 116	1 719	4 701	6 195	0	493	1 000	2 202	2 583	0
Chiapas	4 355	9 800	18 539	45 226	0	1 229	7 787	10 143	22 778	0
Chihuahua	1 250	9 051	24 965	23 833	0	1 250	7 492	13 051	13 024	0
Ciudad de México	6 875	26 787	65 671	133 959	0	3 195	18 268	25 417	85 287	0
Durango	899	4 369	15 870	12 908	0	592	3 498	7 606	6 357	0
Guanajuato	9 850	14 860	38 325	35 263	0	5 876	11 706	24 713	18 415	0
Guerrero	1 770	1 888	5 379	12 534	0	1 770	1 361	3 659	6 042	0
Hidalgo	675	4 442	19 206	11 949	0	573	1 654	12 302	6 176	0
Jalisco	1 498	17 259	49 097	46 660	0	1 498	12 444	34 288	24 450	0
México	17 909	40 184	139 281	170 663	0	13 578	25 634	95 260	95 948	0
Michoacán de Ocampo	5 698	16 733	15 130	23 385	0	4 400	13 042	7 294	14 775	0
Morelos	744	3 426	5 724	10 104	0	466	2 352	3 895	6 448	0
Nayarit	2 528	2 994	10 593	8 732	0	2 218	2 190	6 968	4 925	0
Nuevo León	1 622	9 104	51 059	26 508	396	1 622	6 559	32 211	18 323	396
Oaxaca	1 044	4 356	7 728	10 338	0	666	3 081	3 391	6 660	0
Puebla	3 700	12 366	14 421	49 406	0	1 548	7 308	10 884	28 848	0
Querétaro	469	6 276	13 691	18 810	0	362	5 494	9 249	12 445	0
Quintana Roo	1 086	1 527	6 926	14 307	0	824	1 083	5 238	8 919	0
San Luis Potosí	2 014	3 420	15 127	13 781	687	1 522	2 448	9 678	7 298	507
Sinaloa	2 347	6 857	10 107	22 338	0	1 860	5 001	5 584	12 635	0
Sonora	1 470	9 503	24 586	25 374	0	1 470	5 869	16 168	16 708	0
Tabasco	3 331	9 610	24 848	40 726	0	2 850	7 503	13 217	23 021	0
Tamaulipas	1 707	7 897	21 991	25 916	156	1 216	2 946	12 345	15 868	0
Tlaxcala	1 026	3 123	9 526	11 016	0	559	2 041	4 800	5 080	0
Veracruz de Ignacio de la Llave	6 818	7 149	25 328	48 662	0	4 115	6 517	14 413	26 729	0
Yucatán	1 155	1 080	7 389	9 490	0	745	925	3 001	4 274	0
Zacatecas	1 029	2 270	9 466	8 688	0	1 029	1 326	5 219	4 954	0

Población desocupada abierta por entidad federativa según sexo y nivel de instrucción 2019

Cuadro 8.5
2a. parte y última

Entidad federativa	Mujeres				
	Primaria incompleta	Primaria completa	Secundaria completa	Medio superior y superior	No especificado
Estados Unidos Mexicanos	**27 685**	**77 262**	**289 832**	**398 992**	**336**
Aguascalientes	144	758	2 840	4 083	0
Baja California	364	1 011	2 968	7 836	0
Baja California Sur	265	1 670	3 688	4 056	0
Campeche	335	548	2 778	4 081	0
Coahuila de Zaragoza	118	1 754	15 080	11 135	0
Colima	623	719	2 499	3 612	0
Chiapas	3 126	2 013	8 396	22 448	0
Chihuahua	0	1 559	11 914	10 809	0
Ciudad de México	3 680	8 519	40 254	48 672	0
Durango	307	871	8 264	6 551	0
Guanajuato	3 974	3 154	13 612	16 848	0
Guerrero	0	527	1 720	6 492	0
Hidalgo	102	2 788	6 904	5 773	0
Jalisco	0	4 815	14 809	22 210	0
México	4 331	14 550	44 021	74 715	0
Michoacán de Ocampo	1 298	3 691	7 836	8 610	0
Morelos	278	1 074	1 829	3 656	0
Nayarit	310	804	3 625	3 807	0
Nuevo León	0	2 545	18 848	8 185	0
Oaxaca	378	1 275	4 337	3 678	0
Puebla	2 152	5 058	3 537	20 558	0
Querétaro	107	782	4 442	6 365	0
Quintana Roo	262	444	1 688	5 388	0
San Luis Potosí	492	972	5 449	6 483	180
Sinaloa	487	1 856	4 523	9 703	0
Sonora	0	3 634	8 418	8 666	0
Tabasco	481	2 107	11 631	17 705	0
Tamaulipas	491	4 951	9 646	10 048	156
Tlaxcala	467	1 082	4 726	5 936	0
Veracruz de Ignacio de la Llave	2 703	632	10 915	21 933	0
Yucatán	410	155	4 388	5 216	0
Zacatecas	0	944	4 247	3 734	0

Nota: La información corresponde al segundo trimestre. Las cifras se calcularon con factores de expansión ajustados a las proyecciones demográficas oficiales elaboradas por el CONAPO, con base en los resultados definitivos del Censo de Población y Vivienda 2010.

Fuente: INEGI. *Encuesta Nacional de Ocupación y Empleo. Consulta interactiva de indicadores estratégicos (Info-Laboral).* En: www.inegi.org.mx (29 de agosto de 2019).

Personal ocupado remunerado en la industria manufacturera por entidad federativa según tipo 2018 y 2019

Cuadro 8.6

Promedio mensual

Entidad federativa	Personal ocupado remunerado			Personal ocupado dependiente de la razón social			Personal ocupado suministrado por otra razón social		
	Total	Obreros	Empleados	Total	Obreros	Empleados	Total	Obreros	Empleados
2018 P/									
Estados Unidos Mexicanos	**3 670 415**	**2 976 453**	**693 962**	**2 810 545**	**2 314 082**	**496 463**	**859 871**	**662 371**	**197 500**
Aguascalientes	84 241	67 433	16 809	72 755	58 538	14 217	11 487	8 895	2 592
Baja California	323 308	288 110	35 197	300 031	267 103	32 929	23 276	21 008	2 269
Baja California Sur	1 664	1 069	595	1 375	838	537	289	231	59
Campeche	7 048	6 205	843	6 367	5 702	665	682	504	178
Coahuila de Zaragoza	304 502	261 923	42 579	205 451	180 089	25 362	99 051	81 834	17 217
Colima	7 283	5 507	1 776	4 171	3 709	462	3 112	1 799	1 314
Chiapas	14 334	11 784	2 550	7 974	6 275	1 699	6 360	5 509	851
Chihuahua	408 894	366 281	42 613	366 652	330 274	36 379	42 242	36 008	6 234
Ciudad de México	138 390	94 937	43 453	100 697	69 590	31 106	37 694	25 347	12 346
Durango	55 461	48 972	6 489	43 982	39 737	4 245	11 479	9 235	2 244
Guanajuato	244 577	201 633	42 944	173 421	144 988	28 434	71 155	56 646	14 510
Guerrero	1 829	1 437	392	1 072	787	285	757	650	107
Hidalgo	57 316	43 366	13 950	41 371	31 111	10 259	15 946	12 255	3 691
Jalisco	251 820	175 799	76 020	180 249	128 581	51 668	71 571	47 218	24 352
México	353 473	260 427	93 046	230 706	170 074	60 632	122 767	90 353	32 414
Michoacán de Ocampo	31 555	23 672	7 883	17 033	13 446	3 587	14 522	10 226	4 296
Morelos	28 925	20 662	8 263	19 633	14 127	5 506	9 293	6 536	2 757
Nayarit	4 894	3 313	1 582	4 546	3 032	1 514	348	281	67
Nuevo León	365 732	289 962	75 771	249 176	194 921	54 255	116 557	95 041	21 516
Oaxaca	9 847	6 983	2 864	8 508	6 104	2 403	1 339	878	461
Puebla	120 832	93 941	26 891	92 190	73 557	18 633	28 641	20 384	8 257
Querétaro	135 024	100 729	34 295	90 139	69 256	20 883	44 885	31 473	13 412
Quintana Roo	2 556	1 757	798	2 045	1 342	704	511	416	95
San Luis Potosí	110 514	88 022	22 492	77 289	61 787	15 503	33 225	26 235	6 990
Sinaloa	31 884	26 121	5 763	19 067	15 895	3 172	12 817	10 226	2 591
Sonora	127 952	109 054	18 899	104 786	89 245	15 542	23 166	19 809	3 357
Tabasco	7 867	6 315	1 552	7 034	5 792	1 242	833	523	310
Tamaulipas	266 338	232 793	33 545	245 586	216 809	28 776	20 752	15 984	4 768
Tlaxcala	37 861	29 993	7 868	27 886	21 756	6 131	9 975	8 237	1 738
Veracruz de Ignacio de la Llave	68 280	51 719	16 561	52 644	40 313	12 331	15 636	11 406	4 230
Yucatán	38 003	30 935	7 067	28 913	23 880	5 033	9 090	7 055	2 034
Zacatecas	28 215	25 597	2 617	27 797	25 427	2 370	418	171	247

(Continúa)

Personal ocupado remunerado en la industria manufacturera por entidad federativa según tipo 2018 y 2019

Cuadro 8.6

Promedio mensual

Entidad federativa	Personal ocupado remunerado			Personal ocupado dependiente de la razón social			Personal ocupado suministrado por otra razón social		
	Total	Obreros	Empleados	Total	Obreros	Empleados	Total	Obreros	Empleados
2019 P/									
Estados Unidos Mexicanos	**3 711 818**	**3 005 824**	**705 994**	**2 854 311**	**2 347 902**	**506 409**	**857 507**	**657 922**	**199 585**
Aguascalientes	85 687	68 388	17 299	74 960	60 162	14 798	10 727	8 226	2 501
Baja California	328 360	292 175	36 185	306 242	272 647	33 595	22 118	19 528	2 590
Baja California Sur	1 667	1 060	607	1 371	844	527	296	216	80
Campeche	7 150	6 270	880	6 538	5 818	720	612	452	160
Coahuila de Zaragoza	302 061	258 945	43 116	203 010	177 185	25 825	99 051	81 760	17 291
Colima	6 530	4 800	1 730	4 834	4 186	648	1 696	614	1 082
Chiapas	14 277	11 710	2 567	8 056	6 265	1 791	6 221	5 445	776
Chihuahua	414 726	371 501	43 225	373 664	336 934	36 730	41 062	34 567	6 495
Ciudad de México	136 781	93 338	43 443	99 224	68 146	31 078	37 557	25 192	12 365
Durango	58 818	52 611	6 207	45 922	41 943	3 979	12 896	10 668	2 228
Guanajuato	250 376	206 533	43 843	176 647	147 767	28 880	73 729	58 766	14 963
Guerrero	1 625	1 234	391	987	701	286	638	533	105
Hidalgo	57 624	43 734	13 890	40 994	30 924	10 070	16 630	12 810	3 820
Jalisco	264 218	183 401	80 817	193 123	137 015	56 108	71 095	46 386	24 709
México	351 001	258 407	92 594	228 095	168 161	59 934	122 906	90 246	32 660
Michoacán de Ocampo	32 620	24 591	8 029	17 530	13 786	3 744	15 090	10 805	4 285
Morelos	28 495	20 073	8 422	19 287	13 805	5 482	9 208	6 268	2 940
Nayarit	4 760	3 194	1 566	4 329	2 839	1 490	431	355	76
Nuevo León	366 225	289 860	76 365	250 931	196 098	54 833	115 294	93 762	21 532
Oaxaca	9 396	6 715	2 681	8 049	5 724	2 325	1 347	991	356
Puebla	118 706	92 593	26 113	90 831	72 678	18 153	27 875	19 915	7 960
Querétaro	138 153	102 536	35 617	92 774	71 274	21 500	45 379	31 262	14 117
Quintana Roo	2 542	1 811	731	1 988	1 343	645	554	468	86
San Luis Potosí	114 985	90 906	24 079	83 718	66 566	17 152	31 267	24 340	6 927
Sinaloa	31 997	26 291	5 706	19 465	16 202	3 263	12 532	10 089	2 443
Sonora	128 766	109 508	19 258	104 341	88 552	15 789	24 425	20 956	3 469
Tabasco	7 669	6 143	1 526	6 862	5 641	1 221	807	502	305
Tamaulipas	269 629	234 931	34 698	249 468	219 821	29 647	20 161	15 110	5 051
Tlaxcala	37 589	29 808	7 781	29 038	22 841	6 197	8 551	6 967	1 584
Veracruz de Ignacio de la Llave	69 454	52 983	16 471	51 784	39 579	12 205	17 670	13 404	4 266
Yucatán	39 482	32 242	7 240	30 203	25 078	5 125	9 279	7 164	2 115
Zacatecas	30 449	27 532	2 917	30 046	27 377	2 669	403	155	248

Nota: Las cifras de la EMIM tienen una cobertura de 239 clases actividad económica (SCIAN 2013). Las estadísticas presentadas en este cuadro corresponden a datos muestrales con diseño determinístico, sin expansión. Incluye los establecimientos con programa de la Industria Manufacturera, Maquiladora y de Servicios de Exportación (IMMEX). Fuente: INEGI. *Encuesta Mensual de la Industria Manufacturera. Base 2013.*

Horas trabajadas por el personal ocupado en la industria manufacturera por entidad federativa según tipo
2018 y 2019

Cuadro 8.7

Miles de horas

Entidad federativa	Horas trabajadas por el personal ocupado remunerado			Horas trabajadas por el personal ocupado dependiente de la razón social			Horas trabajadas por el personal ocupado suministrado por otra razón social		
	Total	Obreros	Empleados	Total	Obreros	Empleados	Total	Obreros	Empleados
2018									
Estados Unidos Mexicanos	**8 652 416**	**6 990 882**	**1 661 534**	**6 572 373**	**5 386 328**	**1 186 045**	**2 080 043**	**1 604 554**	**475 489**
Aguascalientes	198 226	159 723	38 503	169 674	137 586	32 088	28 552	22 137	6 415
Baja California	742 504	658 497	84 007	688 069	609 740	78 329	54 435	48 757	5 679
Baja California Sur	4 234	2 690	1 544	3 510	2 119	1 391	724	571	153
Campeche	17 228	15 093	2 135	15 490	13 819	1 671	1 738	1 274	464
Coahuila de Zaragoza	718 744	616 431	102 313	484 231	422 557	61 674	234 513	193 874	40 639
Colima	17 039	12 621	4 418	9 215	8 096	1 119	7 824	4 525	3 299
Chiapas	34 604	28 220	6 384	19 990	15 659	4 331	14 614	12 561	2 053
Chihuahua	873 968	775 830	98 138	782 216	698 677	83 539	91 752	77 153	14 599
Ciudad de México	322 305	222 526	99 779	232 826	162 073	70 753	89 479	60 453	29 026
Durango	126 084	110 623	15 461	98 812	88 703	10 109	27 272	21 920	5 352
Guanajuato	581 382	479 035	102 347	407 452	340 712	66 740	173 930	138 323	35 607
Guerrero	4 467	3 403	1 065	2 732	1 981	752	1 735	1 422	313
Hidalgo	133 374	100 574	32 801	94 611	70 622	23 989	38 764	29 952	8 811
Jalisco	613 534	426 282	187 253	438 825	310 647	128 177	174 710	115 635	59 075
México	835 139	618 676	216 463	545 247	403 970	141 277	289 892	214 706	75 186
Michoacán de Ocampo	81 151	60 666	20 485	42 587	33 581	9 006	38 564	27 085	11 479
Morelos	68 032	48 662	19 370	46 145	33 284	12 861	21 887	15 378	6 509
Nayarit	11 928	7 981	3 946	11 008	7 231	3 776	920	750	170
Nuevo León	895 080	710 138	184 943	606 002	473 546	132 456	289 078	236 592	52 486
Oaxaca	23 471	16 665	6 806	20 010	14 404	5 606	3 461	2 261	1 200
Puebla	287 184	224 834	62 350	215 148	171 950	43 198	72 036	52 885	19 151
Querétaro	316 927	235 858	81 070	209 465	160 674	48 792	107 462	75 184	32 278
Quintana Roo	6 872	4 719	2 153	5 576	3 677	1 899	1 296	1 042	254
San Luis Potosí	278 135	221 915	56 221	190 690	152 286	38 405	87 445	69 629	17 816
Sinaloa	72 947	58 682	14 265	43 111	35 181	7 930	29 836	23 501	6 335
Sonora	304 827	257 791	47 035	246 353	207 722	38 630	58 474	50 069	8 405
Tabasco	20 033	16 034	3 999	18 006	14 743	3 263	2 027	1 291	736
Tamaulipas	633 485	552 558	80 927	584 565	514 750	69 815	48 920	37 808	11 112
Tlaxcala	91 403	71 750	19 653	67 880	52 681	15 199	23 523	19 069	4 454
Veracruz de Ignacio de la Llave	176 269	134 428	41 841	134 275	103 339	30 936	41 995	31 089	10 905
Yucatán	94 293	76 872	17 421	72 105	59 619	12 486	22 188	17 253	4 935
Zacatecas	67 546	61 107	6 439	66 548	60 701	5 847	998	406	592

(Continúa)

INEGI. Anuario estadístico y geográfico por entidad federativa 2020. 2021.

Horas trabajadas por el personal ocupado en la industria manufacturera por entidad federativa según tipo
2018 y 2019

Cuadro 8.7

Miles de horas

Entidad federativa	Horas trabajadas por el personal ocupado remunerado			Horas trabajadas por el personal ocupado dependiente de la razón social			Horas trabajadas por el personal ocupado suministrado por otra razón social		
	Total	Obreros	Empleados	Total	Obreros	Empleados	Total	Obreros	Empleados
2019 P/									
Estados Unidos Mexicanos	**8 675 979**	**6 992 256**	**1 683 724**	**6 613 969**	**5 411 089**	**1 202 880**	**2 062 011**	**1 581 167**	**480 844**
Aguascalientes	197 989	159 455	38 534	171 859	139 422	32 437	26 130	20 033	6 097
Baja California	755 974	668 870	87 104	704 580	623 913	80 667	51 395	44 957	6 437
Baja California Sur	4 210	2 659	1 551	3 472	2 126	1 346	738	533	205
Campeche	17 443	15 164	2 279	15 894	14 034	1 860	1 549	1 130	419
Coahuila de Zaragoza	700 112	597 372	102 740	470 687	408 579	62 108	229 425	188 793	40 632
Colima	14 510	10 273	4 237	10 273	8 742	1 531	4 237	1 531	2 706
Chiapas	33 610	27 124	6 486	20 148	15 525	4 623	13 462	11 599	1 863
Chihuahua	870 762	772 543	98 219	781 598	698 615	82 983	89 164	73 928	15 236
Ciudad de México	318 366	218 479	99 887	228 900	158 280	70 620	89 466	60 199	29 267
Durango	130 966	116 301	14 665	99 896	90 605	9 291	31 070	25 696	5 374
Guanajuato	594 918	490 547	104 371	415 878	348 241	67 637	179 040	142 306	36 734
Guerrero	3 981	2 933	1 048	2 506	1 759	747	1 475	1 174	301
Hidalgo	133 173	100 608	32 565	93 051	69 646	23 405	40 122	30 962	9 160
Jalisco	637 573	440 829	196 744	463 353	327 182	136 171	174 221	113 647	60 573
México	826 804	611 081	215 723	537 164	397 446	139 718	289 640	213 635	76 005
Michoacán de Ocampo	83 709	62 826	20 883	43 593	34 231	9 362	40 116	28 595	11 521
Morelos	66 130	46 666	19 464	44 481	31 970	12 511	21 649	14 696	6 953
Nayarit	11 788	7 809	3 979	10 648	6 866	3 782	1 140	943	197
Nuevo León	890 722	704 805	185 917	607 722	474 469	133 253	283 000	230 337	52 663
Oaxaca	22 397	16 054	6 342	18 940	13 498	5 441	3 457	2 556	901
Puebla	282 515	222 365	60 150	213 403	171 451	41 952	69 112	50 914	18 198
Querétaro	321 847	237 895	83 952	214 796	164 853	49 943	107 051	73 042	34 009
Quintana Roo	6 890	4 876	2 014	5 458	3 700	1 758	1 432	1 176	256
San Luis Potosí	287 272	227 215	60 057	204 577	161 967	42 610	82 695	65 248	17 447
Sinaloa	72 882	58 749	14 133	43 210	35 093	8 117	29 672	23 656	6 016
Sonora	307 010	258 920	48 090	246 574	207 060	39 514	60 436	51 860	8 576
Tabasco	19 356	15 390	3 965	17 387	14 150	3 236	1 969	1 240	729
Tamaulipas	626 816	543 798	83 018	578 803	507 440	71 363	48 013	36 358	11 655
Tlaxcala	89 327	70 120	19 207	68 822	53 742	15 080	20 505	16 378	4 127
Veracruz de Ignacio de la Llave	177 844	136 476	41 368	130 656	100 157	30 499	47 187	36 318	10 869
Yucatán	98 139	80 162	17 977	75 669	62 813	12 856	22 470	17 349	5 121
Zacatecas	70 945	63 890	7 056	69 972	63 512	6 461	973	378	595

Nota: Las cifras de la EMIM tienen una cobertura de 239 clases actividad económica (SCIAN 2013). Las estadísticas presentadas en este cuadro corresponden a datos muestrales con diseño determinístico, sin expansión. Incluye los establecimientos con programa de la Industria Manufacturera, Maquiladora y de Servicios de Exportación (IMMEX).

Fuente: INEGI. *Encuesta Mensual de la Industria Manufacturera. Base 2013.*

Personal ocupado en las empresas constructoras por entidad federativa
2018 y 2019
Promedio mensual

Cuadro 8.8

Entidad federativa	Total	Dependiente de la razón social				No dependiente de la razón social
		Total	Obreros	Empleados	Personal no remunerado a/	
2018 P/						
Estados Unidos Mexicanos	**524 507**	**444 207**	**335 186**	**99 181**	**9 841**	**80 299**
Aguascalientes	8 566	7 708	5 860	1 606	243	858
Baja California	16 779	15 336	11 603	3 499	234	1 443
Baja California Sur	3 269	2 673	1 646	795	231	596
Campeche	7 899	5 545	3 458	2 031	55	2 354
Coahuila de Zaragoza	21 145	17 202	13 893	3 066	244	3 943
Colima	6 943	6 493	4 935	1 331	227	450
Chiapas	5 005	4 899	3 088	1 478	332	106
Chihuahua	23 202	21 588	17 423	3 758	407	1 614
Ciudad de México	64 607	35 736	26 056	8 890	790	28 871
Durango	7 900	7 241	5 839	1 275	126	659
Guanajuato	28 536	28 319	23 332	4 570	417	217
Guerrero	3 511	3 479	2 295	983	201	32
Hidalgo	10 708	10 665	8 022	2 313	330	43
Jalisco	37 203	31 225	25 173	5 712	340	5 978
México	14 280	11 404	7 258	3 283	863	2 877
Michoacán de Ocampo	8 245	7 074	4 936	1 859	279	1 171
Morelos	2 093	1 923	1 292	533	99	170
Nayarit	4 791	3 882	2 818	910	153	909
Nuevo León	52 511	45 165	33 991	10 931	243	7 345
Oaxaca	2 878	2 852	1 249	989	615	26
Puebla	15 727	12 590	9 018	3 042	530	3 137
Querétaro	17 251	17 036	13 323	3 294	419	216
Quintana Roo	7 751	5 660	4 004	1 599	56	2 092
San Luis Potosí	15 487	14 902	11 008	3 619	276	585
Sinaloa	18 069	16 198	13 268	2 629	301	1 871
Sonora	28 326	23 348	18 341	4 827	180	4 977
Tabasco	13 845	10 424	6 152	4 081	190	3 421
Tamaulipas	25 665	23 506	18 420	4 618	467	2 160
Tlaxcala	1 719	1 711	1 314	267	129	8
Veracruz de Ignacio de la Llave	23 989	22 073	16 577	5 020	476	1 916
Yucatán	18 635	18 461	13 313	4 929	219	174
Zacatecas	7 976	7 894	6 281	1 443	170	82

(Continúa)

Personal ocupado en las empresas constructoras por entidad federativa 2018 y 2019

Promedio mensual

Cuadro 8.8

Entidad federativa	Total	Dependiente de la razón social				No dependiente de la razón social
		Total	Obreros	Empleados	Personal no remunerado a/	
2019 P/						
Estados Unidos Mexicanos	**506 800**	**426 183**	**325 417**	**90 998**	**9 769**	**80 617**
Aguascalientes	8 660	8 020	6 231	1 556	233	639
Baja California	17 753	16 412	12 710	3 542	161	1 341
Baja California Sur	2 770	2 151	1 361	582	208	619
Campeche	9 212	6 580	4 773	1 741	67	2 631
Coahuila de Zaragoza	17 511	13 440	10 450	2 779	212	4 071
Colima	6 085	6 078	4 742	1 161	175	7
Chiapas	4 274	4 218	2 358	1 571	289	56
Chihuahua	19 070	17 749	13 830	3 494	425	1 321
Ciudad de México	60 635	38 731	28 043	9 917	771	21 905
Durango	7 859	6 797	5 473	1 133	191	1 063
Guanajuato	25 437	25 199	20 139	4 660	400	238
Guerrero	2 766	2 754	1 690	878	185	12
Hidalgo	11 757	11 532	8 641	2 526	365	224
Jalisco	37 091	30 928	24 811	5 743	374	6 163
México	15 867	12 679	8 089	3 794	796	3 186
Michoacán de Ocampo	6 800	5 884	3 927	1 646	312	916
Morelos	1 740	1 630	1 039	489	102	109
Nayarit	3 681	3 026	2 147	716	164	654
Nuevo León	55 696	44 960	35 691	9 041	229	10 736
Oaxaca	2 772	2 747	1 057	1 043	646	25
Puebla	14 696	11 976	9 195	2 287	494	2 720
Querétaro	14 694	14 400	10 823	3 084	494	293
Quintana Roo	8 541	5 019	3 456	1 505	58	3 520
San Luis Potosí	14 104	13 769	10 295	3 183	291	335
Sinaloa	16 015	14 297	11 808	2 180	309	1 718
Sonora	26 081	21 838	17 533	4 159	147	4 244
Tabasco	12 505	7 798	5 150	2 456	192	4 707
Tamaulipas	25 635	21 720	17 426	3 900	395	3 914
Tlaxcala	1 654	1 647	1 266	255	126	7
Veracruz de Ignacio de la Llave	30 108	27 301	22 092	4 650	559	2 807
Yucatán	18 593	18 323	13 920	4 160	244	270
Zacatecas	6 742	6 578	5 252	1 168	158	164

Nota: La información se genera con un diseño de muestreo probabilístico y estratificado. Se utiliza como variable de estratificación una componente principal conformada por el personal ocupado y el valor de producción. Tiene como referencia de marco, el directorio de empresas proveniente del Marco Estadístico de Unidades Económicas (MENUE) y de los resultados definitivos de los Censos Económicos 2014 (CE 2014) cuya actividad económica correspondió al sector 23 Construcción según el Sistema de Clasificación Industrial de América del Norte (SCIAN) 2013.

a/ Se refiere a propietarios, familiares y otros trabajadores no remunerados.

Fuente: INEGI. *Encuesta Nacional de Empresas Constructoras. Base 2013.*

Índice de personal ocupado en las empresas comerciales al por mayor y al por menor en términos reales por entidad federativa 2018 y 2019

Cuadro 8.9

Base 2013=100.0

Entidad federativa	Al por mayor		Al por menor	
	2018 P/	2019 P/	2018 P/	2019 P/
Total	**114.3**	**116.6**	**104.7**	**104.1**
Aguascalientes	120.3	121.5	121.5	125.0
Baja California	119.8	126.2	127.6	136.0
Baja California Sur	129.9	139.0	125.1	121.4
Campeche	114.0	114.2	141.9	143.9
Coahuila de Zaragoza	125.1	130.0	107.7	110.8
Colima	117.7	114.0	137.9	140.6
Chiapas	105.6	107.9	142.4	145.4
Chihuahua	112.9	115.6	124.5	120.8
Ciudad de México	108.6	109.3	109.8	108.2
Durango	114.6	119.3	123.2	124.7
Guanajuato	114.1	118.6	133.1	137.2
Guerrero	119.7	120.4	107.1	107.3
Hidalgo	143.9	144.2	124.0	121.4
Jalisco	110.0	112.6	110.8	112.7
México	129.6	134.6	108.3	107.3
Michoacán de Ocampo	109.1	112.3	118.7	118.0
Morelos	117.5	115.6	128.6	130.7
Nayarit	108.6	106.5	137.7	138.5
Nuevo León	121.3	121.5	120.3	123.2
Oaxaca	111.1	116.1	131.7	132.2
Puebla	125.3	131.4	131.6	135.3
Querétaro	116.4	122.0	131.8	139.7
Quintana Roo	111.3	113.5	138.3	141.0
San Luis Potosí	142.2	145.5	121.3	128.4
Sinaloa	113.3	116.3	123.0	121.9
Sonora	118.8	121.5	117.0	120.9
Tabasco	110.4	112.4	118.8	117.5
Tamaulipas	101.5	100.7	117.9	116.8
Tlaxcala	128.5	145.9	110.6	127.1
Veracruz de Ignacio de la Llave	107.7	109.8	119.3	120.6
Yucatán	127.0	134.7	131.1	138.4
Zacatecas	116.1	117.9	116.9	118.3

Nota: La cifra anual corresponde al promedio simple aritmético de los datos mensuales.

Fuente: INEGI. *Encuesta Mensual sobre Empresas Comerciales. Base 2013.*

Tasa de participación económica por sexo y entidad federativa según grupo de edad 2019

Cuadro 8.10

Sexo Entidad federativa	Total	15 a 19 años	20 a 29 años	30 a 39 años	40 a 49 años	50 a 59 años	60 y más años
Total							
Estados Unidos Mexicanos	**60.2**	**31.0**	**67.2**	**75.9**	**75.7**	**67.1**	**34.0**
Aguascalientes	59.1	29.3	69.8	75.9	74.5	68.1	25.3
Baja California	62.6	25.3	69.7	79.5	78.6	69.8	30.8
Baja California Sur	68.7	34.1	77.3	85.2	80.7	71.2	37.8
Campeche	61.5	31.0	66.2	76.0	77.4	66.4	37.9
Coahuila de Zaragoza	61.0	29.5	72.9	78.8	76.6	66.1	28.9
Colima	66.1	41.8	75.8	83.5	79.5	70.6	34.8
Chiapas	56.7	37.7	59.3	64.1	67.8	62.7	44.3
Chihuahua	61.2	32.7	70.7	78.9	77.5	66.3	27.0
Ciudad de México	62.4	19.3	67.5	85.0	81.6	73.2	33.7
Durango	60.0	32.6	68.4	76.7	75.3	68.5	31.9
Guanajuato	60.2	36.3	70.2	72.9	73.7	66.8	30.6
Guerrero	58.7	31.7	62.1	72.4	74.1	66.2	42.3
Hidalgo	59.8	29.2	67.3	74.5	77.3	65.3	36.8
Jalisco	62.0	36.9	70.9	78.2	78.7	66.4	31.8
México	59.1	23.7	65.7	74.4	75.1	66.7	32.5
Michoacán de Ocampo	60.6	40.8	66.4	72.9	75.4	65.2	37.6
Morelos	54.9	24.1	60.1	72.2	73.5	64.6	29.6
Nayarit	65.4	44.4	72.6	82.1	80.1	69.9	39.3
Nuevo León	60.6	31.1	72.2	79.5	76.2	66.9	28.2
Oaxaca	61.5	41.9	64.6	75.9	73.7	70.7	42.0
Puebla	60.6	35.4	64.7	75.8	76.0	67.6	37.3
Querétaro	53.6	21.8	63.4	69.5	69.5	59.6	23.1
Quintana Roo	67.0	26.6	74.7	79.7	79.4	73.7	40.4
San Luis Potosí	59.2	35.2	67.3	74.8	73.2	65.0	35.8
Sinaloa	60.1	28.8	68.5	78.5	77.7	65.8	32.1
Sonora	63.1	35.3	72.3	80.5	78.9	70.1	32.6
Tabasco	60.2	26.4	67.3	72.1	75.7	64.6	39.9
Tamaulipas	62.7	32.3	72.7	78.9	76.7	71.3	33.8
Tlaxcala	62.3	31.5	67.3	78.4	77.3	70.3	37.7
Veracruz de Ignacio de la Llave	54.3	28.5	59.0	69.2	68.3	61.7	33.3
Yucatán	63.5	33.2	70.8	80.2	79.2	70.0	37.6
Zacatecas	58.1	37.6	64.2	71.1	72.2	61.8	34.6
Hombres							
Estados Unidos Mexicanos	**77.1**	**41.1**	**83.8**	**95.5**	**94.7**	**88.6**	**48.8**
Aguascalientes	76.0	38.4	86.4	95.8	95.5	89.5	36.8
Baja California	77.3	31.0	84.9	95.6	95.8	88.0	41.3
Baja California Sur	80.6	40.8	88.8	96.8	93.7	86.1	51.3
Campeche	79.4	39.8	84.9	96.6	97.3	89.9	53.7
Coahuila de Zaragoza	76.8	36.3	87.6	98.2	97.0	90.3	40.6
Colima	78.9	51.5	88.3	95.8	93.1	89.9	45.6
Chiapas	83.3	59.0	88.1	94.9	95.2	92.6	66.9
Chihuahua	78.1	44.2	87.4	96.5	96.2	87.6	40.8
Ciudad de México	75.5	25.7	76.2	97.0	94.6	90.1	49.5
Durango	77.6	45.4	85.3	94.1	96.0	89.8	48.2
Guanajuato	78.0	48.5	88.0	94.0	93.0	88.7	43.8
Guerrero	74.8	41.3	83.4	89.4	92.1	83.9	58.4
Hidalgo	76.5	40.0	82.8	94.1	95.9	89.5	51.8
Jalisco	78.0	45.3	87.4	95.4	94.9	88.1	46.1
México	75.8	29.7	80.2	96.9	96.3	90.4	44.9
Michoacán de Ocampo	79.3	57.3	85.4	93.6	95.7	87.6	53.6
Morelos	71.0	32.8	74.8	91.3	91.6	86.2	42.9
Nayarit	78.7	54.2	88.6	94.0	93.0	86.4	53.6
Nuevo León	76.1	38.6	84.7	97.1	96.5	89.2	38.9
Oaxaca	76.8	54.3	83.9	93.7	88.8	86.1	54.7
Puebla	78.8	48.8	83.5	95.9	97.3	90.9	52.2
Querétaro	69.6	28.5	78.4	92.7	90.1	79.8	34.5
Quintana Roo	83.4	34.0	89.5	98.1	96.7	92.5	60.5
San Luis Potosí	77.6	45.5	85.9	96.9	94.3	90.7	54.1
Sinaloa	75.3	40.3	85.2	94.2	92.8	84.4	45.7
Sonora	76.6	46.0	83.9	94.6	91.4	87.0	46.7
Tabasco	78.5	34.4	86.5	96.3	94.6	85.3	60.6
Tamaulipas	79.1	39.8	88.3	96.8	96.9	91.2	50.5
Tlaxcala	77.3	40.5	81.9	96.2	93.8	89.3	54.8
Veracruz de Ignacio de la Llave	74.6	40.6	82.1	93.8	91.5	85.1	49.4
Yucatán	79.9	44.5	86.0	97.4	96.9	91.7	55.4
Zacatecas	77.3	52.1	85.0	94.6	91.2	84.3	50.5

(Continúa)

Tasa de participación económica por sexo y entidad federativa según grupo de edad 2019

Cuadro 8.10

Sexo Entidad federativa	Total	15 a 19 años	20 a 29 años	30 a 39 años	40 a 49 años	50 a 59 años	60 y más años
Mujeres							
Estados Unidos Mexicanos	**44.9**	**20.4**	**51.5**	**58.5**	**58.8**	**48.9**	**21.4**
Aguascalientes	43.8	20.5	53.6	57.4	56.5	49.5	16.0
Baja California	48.5	19.4	54.9	63.1	62.2	52.7	22.4
Baja California Sur	56.5	26.6	65.9	72.4	68.0	56.3	24.8
Campeche	45.0	22.2	47.6	57.8	60.0	46.2	23.0
Coahuila de Zaragoza	46.0	21.2	58.2	61.0	58.8	44.5	18.7
Colima	54.6	31.8	64.2	72.3	69.2	52.1	25.6
Chiapas	33.7	17.2	37.2	39.4	43.6	35.9	21.8
Chihuahua	45.4	20.7	54.5	62.8	60.1	46.2	15.4
Ciudad de México	50.7	13.0	57.5	73.8	70.0	59.6	22.7
Durango	44.1	20.1	52.8	61.8	56.2	49.6	17.9
Guanajuato	44.9	25.3	54.5	55.3	56.7	48.4	20.2
Guerrero	44.6	20.9	43.7	57.9	60.3	51.5	28.0
Hidalgo	45.3	17.4	52.8	59.6	61.2	46.1	24.1
Jalisco	47.2	28.3	54.7	62.0	64.3	47.5	19.9
México	44.0	17.4	52.0	54.0	56.8	47.5	21.1
Michoacán de Ocampo	43.3	22.2	50.3	54.1	54.4	48.4	22.3
Morelos	40.8	15.5	45.9	57.1	57.4	44.7	19.5
Nayarit	52.8	32.6	57.0	71.2	68.3	55.5	26.1
Nuevo León	45.6	22.0	59.1	62.7	56.2	46.5	19.4
Oaxaca	48.8	29.4	49.6	61.1	60.8	58.6	31.6
Puebla	44.7	21.2	47.0	59.1	58.5	49.7	24.4
Querétaro	39.1	14.2	49.1	49.9	51.6	42.4	13.7
Quintana Roo	51.3	19.6	59.4	62.9	61.7	57.1	22.4
San Luis Potosí	42.6	23.0	51.0	57.2	54.2	44.2	18.2
Sinaloa	45.6	16.4	51.9	63.9	62.9	49.2	19.7
Sonora	49.9	24.0	59.2	67.2	66.9	54.0	20.3
Tabasco	43.0	17.4	49.2	52.4	58.4	44.9	20.5
Tamaulipas	47.4	23.8	56.9	63.5	58.7	52.8	20.0
Tlaxcala	49.0	21.7	53.7	63.9	64.5	52.7	23.5
Veracruz de Ignacio de la Llave	36.7	15.5	39.6	47.5	50.2	40.8	19.8
Yucatán	48.3	20.8	55.7	65.0	63.6	51.9	22.2
Zacatecas	40.7	21.6	45.4	49.9	56.1	42.7	20.3

Nota: La información corresponde al segundo trimestre de cada año. Las cifras se calcularon con factores de expansión ajustados a la proyecciones demográficas oficiales elaboradas por el CONAPO, con base en los resultados definitivos del Censo de Población y Vivienda 2010. No se presenta el rubro no especificado.

Fuente: INEGI. *Encuesta Nacional de Ocupación y Empleo. Consulta interactiva de indicadores estratégicos (Info-Laboral).* En: www.inegi.org.mx (29 de agosto de 2019).

Tasas complementarias de ocupación y desocupación por entidad federativa según sexo 2019

Cuadro 8.11

1a. parte

Entidad federativa	Total				Hombres			
	Tasa de desocupación	Tasa de presión general	Tasa de condiciones críticas de ocupación	Tasa de ocupación en el sector informal	Tasa de desocupación	Tasa de presión general	Tasa de condiciones críticas de ocupación	Tasa de ocupación en el sector informal
Estados Unidos Mexicanos	**3.5**	**7.1**	**18.9**	**27.8**	**3.5**	**7.5**	**20.1**	**26.8**
Aguascalientes	3.7	5.0	13.3	20.2	3.9	5.3	14.0	21.9
Baja California	2.5	4.0	25.4	19.4	3.0	4.6	25.4	19.9
Baja California Sur	4.4	11.4	8.6	18.2	3.7	11.9	9.3	19.1
Campeche	3.5	13.4	23.7	24.7	2.8	13.6	26.9	19.5
Coahuila de Zaragoza	4.9	9.1	13.9	20.1	4.8	9.1	14.9	19.5
Colima	3.5	7.5	11.8	18.4	2.9	7.0	11.9	16.7
Chiapas	3.6	13.1	38.6	27.2	2.9	14.6	42.2	21.1
Chihuahua	3.4	7.7	16.7	15.3	3.2	7.9	17.4	16.0
Ciudad de México	5.2	8.6	17.4	31.7	5.1	8.8	19.9	34.8
Durango	4.2	8.7	18.2	25.2	3.7	8.4	20.4	24.0
Guanajuato	3.7	6.3	19.2	27.0	3.8	6.8	19.7	27.0
Guerrero	1.4	2.9	24.1	35.8	1.4	3.3	23.4	28.1
Hidalgo	2.7	6.0	21.5	35.0	2.6	6.6	21.1	32.3
Jalisco	3.0	4.3	7.5	23.7	3.1	4.4	7.1	24.2
México	4.6	6.8	20.3	33.5	4.7	6.8	21.9	35.1
Michoacán de Ocampo	2.9	5.3	14.3	31.0	3.0	6.0	14.0	29.4
Morelos	2.4	3.3	14.6	34.2	2.6	3.9	15.5	35.6
Nayarit	4.0	8.4	15.1	27.0	4.4	9.7	14.7	23.2
Nuevo León	3.5	6.7	8.0	21.0	3.8	7.4	8.1	21.2
Oaxaca	1.3	7.3	25.4	38.8	1.3	8.5	27.7	29.1
Puebla	2.8	5.1	22.0	32.0	2.8	5.7	23.9	30.6
Querétaro	4.6	5.0	9.4	18.4	5.2	5.6	9.7	19.5
Quintana Roo	2.7	5.5	14.3	21.7	3.0	5.9	15.4	22.2
San Luis Potosí	2.8	5.5	14.6	24.8	2.8	5.6	15.4	22.9
Sinaloa	3.0	6.7	10.2	24.0	2.9	6.8	10.5	22.6
Sonora	4.1	8.3	15.7	18.8	4.5	8.7	16.3	18.1
Tabasco	7.3	18.1	21.5	32.8	6.8	19.9	24.0	27.2
Tamaulipas	3.3	9.3	24.6	20.9	3.1	9.6	26.2	20.3
Tlaxcala	4.0	11.4	27.8	40.3	3.5	11.8	28.2	39.8
Veracruz de Ignacio de la Llave	2.6	7.2	27.7	29.3	2.4	6.7	29.0	25.7
Yucatán	1.8	4.1	19.5	31.1	1.4	4.0	22.0	28.7
Zacatecas	3.2	7.3	15.8	23.4	2.9	7.5	17.6	22.5

Tasas complementarias de ocupación y desocupación por entidad federativa según sexo 2019

Cuadro 8.11
2a. parte y última

Entidad federativa	Mujeres			
	Tasa de desocupación	Tasa de presión general	Tasa de condiciones críticas de ocupación	Tasa de ocupación en el sector informal
Estados Unidos Mexicanos	**3.6**	**6.5**	**16.9**	**29.4**
Aguascalientes	3.4	4.4	12.1	17.6
Baja California	1.7	3.0	25.3	18.6
Baja California Sur	5.4	10.7	7.6	16.8
Campeche	4.6	13.0	18.3	33.3
Coahuila de Zaragoza	5.2	9.2	12.5	21.0
Colima	4.4	8.2	11.5	20.5
Chiapas	5.3	10.1	30.5	40.6
Chihuahua	3.6	7.2	15.4	14.1
Ciudad de México	5.2	8.4	14.1	27.7
Durango	5.1	9.2	14.7	27.2
Guanajuato	3.5	5.6	18.5	26.9
Guerrero	1.4	2.2	25.1	47.0
Hidalgo	2.9	5.3	22.2	39.0
Jalisco	2.7	4.2	8.2	23.0
México	4.4	6.7	17.8	30.9
Michoacán de Ocampo	2.7	4.3	14.6	33.7
Morelos	2.0	2.4	13.3	32.1
Nayarit	3.3	6.5	15.5	32.3
Nuevo León	3.1	5.6	7.7	20.7
Oaxaca	1.2	5.8	22.5	51.5
Puebla	2.8	4.1	19.0	34.1
Querétaro	3.6	4.0	9.1	16.6
Quintana Roo	2.2	4.9	12.6	20.9
San Luis Potosí	2.9	5.5	13.2	28.0
Sinaloa	3.0	6.6	9.8	26.2
Sonora	3.5	7.7	14.7	19.9
Tabasco	8.0	15.1	17.2	42.3
Tamaulipas	3.7	8.8	22.1	21.8
Tlaxcala	4.7	10.8	27.3	41.1
Veracruz de Ignacio de la Llave	2.9	8.1	25.4	35.7
Yucatán	2.4	4.2	15.6	34.6
Zacatecas	3.6	7.0	12.8	25.1

Nota: La información corresponde al segundo trimestre. Las cifras se calcularon con factores de expansión ajustados a las proyecciones demográficas oficiales elaboradas por el CONAPO, con base en los resultados definitivos del Censo de Población y Vivienda 2010.

Fuente: INEGI. *Encuesta Nacional de Ocupación y Empleo. Consulta interactiva de indicadores estratégicos (Info-Laboral).* En: www.inegi.org.mx (29 de agosto de 2019).

Trabajadores asegurados permanentes y eventuales urbanos en el Instituto Mexicano del Seguro Social por delegación según sector y división de actividad económica 2017 y 2018

Cuadro 8.12

Delegación	Total	Sector agropecuario	Sector industrial				Sector servicios			
		Agricultura, ganadería, silvicultura, caza y pesca	Industrias extractivas	Industrias de transformación	Construcción	Industria eléctrica, captación y suministro de agua potable	Comercio	Transportes y comunicaciones	Servicios para empresas, personas y el hogar	Servicios sociales y comunales
2017										
Total	**19 184 191**	**473 214**	**127 031**	**5 199 715**	**1 577 439**	**144 867**	**3 924 712**	**1 092 361**	**4 566 779**	**2 078 073**
Aguascalientes	303 867	5 541	1 514	113 253	22 697	696	47 462	20 592	45 469	46 643
Baja California	847 356	15 950	1 104	388 514	40 248	4 838	145 231	34 257	156 655	60 559
Baja California Sur	159 610	7 477	4 244	8 116	24 736	1 385	33 034	8 100	62 203	10 315
Campeche	119 736	4 989	1 973	11 712	18 467	1 291	23 162	14 844	20 051	23 247
Coahuila	745 290	15 649	15 343	358 751	54 829	5 753	111 861	34 353	94 359	54 392
Colima	128 528	7 963	2 015	13 835	10 360	2 006	25 072	15 283	23 065	28 929
Chiapas	218 598	14 019	458	20 645	15 017	2 992	62 928	7 966	39 125	55 448
Chihuahua	850 578	14 962	11 773	435 209	44 430	4 314	128 418	44 068	114 494	52 910
Ciudad de México a/	3 344 459	7 104	2 788	396 175	250 677	14 983	709 945	192 456	1 488 565	281 766
Durango	237 425	14 136	11 662	79 460	20 553	3 172	41 500	14 879	30 776	21 287
Guanajuato	937 859	23 878	4 467	393 627	78 222	8 017	154 649	48 982	146 440	79 577
Guerrero	162 697	523	2 373	9 961	13 682	3 285	49 305	5 526	61 254	16 788
Hidalgo	217 821	1 858	3 373	69 117	25 027	2 622	46 048	13 872	31 264	24 640
Jalisco	1 683 763	63 175	3 204	435 170	144 472	9 194	343 480	79 961	342 134	262 973
México b/	1 547 219	6 033	3 208	500 347	132 469	4 599	410 624	116 134	262 364	111 441
Michoacán	414 512	40 496	1 356	64 293	34 962	4 582	100 327	18 185	63 761	86 550
Morelos	204 264	10 076	203	44 016	14 907	1 813	44 662	6 576	38 909	43 102
Nayarit	133 133	11 224	481	12 493	12 785	1 634	28 734	5 224	40 367	20 191
Nuevo León	1 552 729	9 464	3 462	500 494	138 670	10 568	295 473	113 512	386 269	94 817
Oaxaca	207 662	4 371	1 523	14 731	17 956	2 551	49 318	10 525	44 125	62 562
Puebla	593 255	17 473	1 700	183 836	49 810	5 022	131 991	29 820	119 645	53 958
Querétaro	546 620	15 141	2 381	195 785	51 817	3 319	84 141	27 247	116 957	49 832
Quintana Roo	413 179	4 958	491	10 535	40 921	3 024	70 869	23 948	234 722	23 711
San Luis Potosí	414 250	12 640	4 797	164 068	34 439	2 473	62 094	20 499	59 266	53 974
Sinaloa	490 152	35 072	2 155	73 618	49 534	4 399	131 347	20 110	110 741	63 176
Sonora	548 591	31 599	14 983	171 396	52 403	5 599	110 002	26 445	98 056	38 108
Tabasco	165 288	7 177	3 202	12 394	18 661	1 521	59 610	10 978	36 386	15 359
Tamaulipas	655 992	13 443	2 049	277 400	47 385	9 802	118 364	52 203	88 690	46 656
Tlaxcala	96 668	370	118	49 592	5 854	601	16 765	3 045	10 243	10 080
Veracruz c/	711 009	43 098	4 197	93 406	58 355	13 324	173 244	50 898	115 901	158 586
Yucatán	357 831	10 588	1 302	62 442	34 990	3 688	84 845	16 347	66 768	76 861
Zacatecas	174 250	2 767	13 132	35 324	18 104	1 800	30 207	5 526	17 755	49 635
2018 P/										
Total	**19 827 419**	**486 330**	**127 936**	**5 427 557**	**1 587 288**	**145 915**	**4 046 033**	**1 150 796**	**4 742 395**	**2 113 169**
Aguascalientes	319 982	5 867	1 287	119 565	23 869	691	49 788	21 123	47 842	49 950
Baja California	887 786	17 608	873	408 447	43 041	4 827	148 983	35 250	166 298	62 459
Baja California Sur	169 386	7 813	3 873	7 933	27 684	1 354	34 884	9 351	65 608	10 886
Campeche	124 565	4 981	2 167	11 960	20 280	1 298	23 087	16 267	20 887	23 638
Coahuila	775 226	16 362	14 905	375 770	55 324	5 837	115 189	36 022	99 256	56 561
Colima	132 142	8 599	2 008	13 043	11 056	2 121	26 317	16 259	23 665	29 074
Chiapas	222 298	14 854	533	22 626	13 410	2 982	64 708	8 133	39 136	55 916
Chihuahua	879 303	15 630	11 584	450 545	44 742	4 320	131 829	48 307	118 339	54 007
Ciudad de México a/	3 410 841	6 630	2 765	411 490	237 981	15 463	710 012	199 739	1 546 090	280 671
Durango	243 296	14 379	11 596	81 436	20 369	3 195	43 022	15 135	32 200	21 964
Guanajuato	979 460	25 567	4 564	414 603	78 504	8 195	161 311	54 194	150 804	81 718
Guerrero	157 546	580	2 726	9 274	13 975	3 299	49 651	5 753	56 733	15 555
Hidalgo	226 696	1 935	4 040	72 521	25 534	2 635	48 034	15 132	31 872	24 993
Jalisco	1 722 871	66 267	2 703	451 686	141 254	9 458	354 114	82 734	353 147	261 508
México b/	1 625 472	6 226	2 849	509 995	131 639	4 713	439 443	127 275	286 686	116 646
Michoacán	428 301	39 423	1 387	68 118	37 537	4 480	106 643	18 415	63 590	88 708
Morelos	209 265	10 110	207	43 770	15 591	1 872	46 269	6 846	41 191	43 409
Nayarit	135 841	11 243	518	12 803	14 844	1 676	29 924	5 280	42 785	16 768
Nuevo León	1 607 733	9 938	3 539	523 467	143 141	10 660	306 761	117 854	393 638	98 735
Oaxaca	208 071	4 173	1 527	13 817	17 779	2 600	50 567	10 800	43 867	62 941
Puebla	614 802	17 878	1 798	188 782	49 835	5 142	136 288	31 154	128 727	55 198
Querétaro	573 911	15 752	1 976	207 319	54 094	3 313	88 739	28 892	122 927	50 899
Quintana Roo	446 531	4 724	595	11 058	51 405	2 993	73 819	27 178	249 566	25 193
San Luis Potosí	430 331	13 714	4 548	175 559	33 582	2 432	64 042	21 039	60 142	55 273
Sinaloa	506 962	35 162	1 852	78 285	48 996	4 286	136 840	20 152	117 022	64 367
Sonora	557 585	33 278	14 774	174 948	49 946	5 554	110 877	26 516	102 114	39 578
Tabasco	162 016	7 144	3 450	12 244	16 949	1 523	59 500	11 279	34 234	15 693
Tamaulipas	686 599	12 930	1 987	299 456	49 666	9 649	120 181	57 303	87 377	48 050
Tlaxcala	100 270	496	119	50 269	6 535	597	17 965	3 147	10 753	10 389
Veracruz c/	724 662	43 815	5 368	95 226	56 905	13 379	178 444	52 208	116 489	162 828
Yucatán	373 321	10 498	1 337	69 099	34 259	3 599	87 848	16 176	71 243	79 262
Zacatecas	184 348	2 754	14 481	42 443	17 562	1 772	30 954	5 883	18 167	50 332

Nota: Se refiere a los trabajadores permanentes, urbanos y del campo, y a los trabajadores eventuales urbanos afiliados en el IMSS.
a/ Comprende las delegaciones Ciudad de México norte y Ciudad de México sur.
b/ Comprende las delegaciones México oriente y México poniente.
c/ Comprende las delegaciones Veracruz norte y Veracruz sur.
Fuente: IMSS. *Consulta Dinámica de Información.* En: www.imss.gob.mx (30 de agosto de 2019).

Empresas, trabajadores y casos de riesgo de trabajo terminado por delegación 2000, 2018 y 2019

Cuadro 8.13

Delegación	Empresas con seguro de riesgo de trabajo a/	Trabajadores bajo seguro de riesgo de trabajo b/	Casos de riesgo de trabajo terminado c/			
			Total	Accidentes de trabajo	Accidentes en trayecto	Enfermedades de trabajo
2000						
Total	**776 020**	**12 418 761**	**454 089**	**356 725**	**91 807**	**5 557**
Aguascalientes	11 444	171 327	5 870	4 549	1 281	40
Baja California	35 158	610 380	19 098	16 343	2 738	17
Baja California Sur	8 478	80 339	2 617	2 404	207	6
Campeche	4 899	79 095	2 031	1 898	132	1
Coahuila	28 637	520 903	20 751	16 666	3 643	442
Colima	7 062	74 114	2 420	2 155	263	2
Chiapas	12 093	133 497	2 363	2 241	121	1
Chihuahua	33 907	711 547	16 970	13 247	3 524	199
Ciudad de México d/	105 054	2 263 497	99 443	68 243	29 882	1 318
Durango	11 837	180 121	6 764	5 703	1 054	7
Guanajuato	38 838	496 057	15 023	11 867	2 879	277
Guerrero	12 261	119 916	3 932	3 464	463	5
Hidalgo	11 050	145 988	5 659	4 137	853	669
Jalisco	66 905	972 927	45 284	35 864	9 270	150
México e/	48 645	1 020 018	47 824	34 131	11 978	1 715
Michoacán	23 629	238 820	6 151	5 537	534	80
Morelos	9 794	148 964	4 307	3 646	651	10
Nayarit	8 966	77 135	2 351	2 091	259	1
Nuevo León	54 172	936 100	40 371	34 298	6 034	39
Oaxaca	11 285	120 539	3 932	3 514	398	20
Puebla	22 522	420 488	13 146	9 757	3 265	124
Querétaro	14 724	245 509	6 174	5 016	1 126	32
Quintana Roo	10 448	166 216	4 050	3 647	402	1
San Luis Potosí	16 513	227 080	7 598	6 095	1 486	17
Sinaloa	31 038	314 186	11 266	9 933	1 328	5
Sonora	29 948	369 060	12 639	10 670	1 912	57
Tabasco	9 362	111 183	2 782	2 531	251	0
Tamaulipas	32 142	529 050	18 333	15 743	2 578	12
Tlaxcala	3 564	77 441	1 808	1 234	521	53
Veracruz f/	38 504	546 908	13 850	12 542	1 296	12
Yucatán	14 144	216 628	5 915	4 932	982	1
Zacatecas	8 997	93 728	3 367	2 627	496	244
2018						
Total	**961 196**	**19 516 567**	**555 010**	**398 740**	**141 088**	**15 182**
Aguascalientes	15 112	288 542	8 675	6 483	2 015	177
Baja California	39 373	910 191	26 734	20 658	5 150	926
Baja California Sur	12 165	183 408	6 789	6 142	475	172
Campeche	6 054	122 071	2 048	1 595	377	76
Coahuila	33 228	797 623	22 990	14 603	4 658	3 729
Colima	9 962	146 176	6 140	5 085	972	83
Chiapas	14 220	236 751	3 706	3 028	635	43
Chihuahua	38 270	892 473	20 665	14 970	5 075	620
Ciudad de México d/	114 577	2 194 630	55 514	37 188	17 526	800
Durango	13 851	270 598	7 110	5 751	1 243	116
Guanajuato	47 589	1 003 163	27 867	19 088	8 229	550
Guerrero	13 420	185 905	4 542	3 481	949	112
Hidalgo	14 844	261 124	8 533	6 070	2 120	343
Jalisco	91 700	1 591 012	64 669	47 338	16 544	787
México e/	69 312	2 364 490	79 637	50 889	27 342	1 406
Michoacán	34 224	476 323	13 012	10 814	2 004	194
Morelos	11 871	240 545	6 143	4 617	1 368	158
Nayarit	11 994	150 117	6 326	5 264	862	200
Nuevo León	66 217	1 506 321	31 902	24 685	6 543	674
Oaxaca	13 271	196 716	5 297	4 465	766	66
Puebla	31 659	625 663	19 246	13 135	5 899	212
Querétaro	23 589	531 440	11 168	8 058	3 028	82
Quintana Roo	15 754	431 758	11 315	9 308	1 597	410
San Luis Potosí	22 074	432 026	14 617	8 996	5 011	610
Sinaloa	37 952	544 670	15 381	11 824	3 045	512
Sonora	36 587	606 971	18 556	13 907	3 909	740
Tabasco	10 516	210 679	4 552	3 332	1 146	74
Tamaulipas	33 163	722 722	18 723	13 214	5 161	348
Tlaxcala	4 864	134 626	2 380	1 671	580	129
Veracruz f/	43 280	738 172	16 028	12 305	3 465	258
Yucatán	18 866	323 733	8 343	6 334	1 731	278
Zacatecas	11 638	195 928	6 402	4 442	1 663	297

(Continúa)

Empresas, trabajadores y casos de riesgo de trabajo terminado por delegación 2000, 2018 y 2019

Cuadro 8.13

Delegación	Empresas con seguro de riesgo de trabajo a/	Trabajadores bajo seguro de riesgo de trabajo b/	Casos de riesgo de trabajo terminado c/			
			Total	Accidentes de trabajo	Accidentes en trayecto	Enfermedades de trabajo
2019						
Total	**986 574**	**19 974 508**	**554 858**	**399 809**	**141 730**	**13 319**
Aguascalientes	15 678	297 692	8 999	6 533	2 238	228
Baja California	40 338	941 538	27 599	21 109	5 681	809
Baja California Sur	12 532	190 357	6 983	6 160	604	219
Campeche	6 016	125 682	1 966	1 489	425	52
Coahuila	34 150	807 187	21 489	14 209	4 523	2 757
Colima	10 298	146 483	5 967	5 024	825	118
Chiapas	14 266	247 970	3 875	3 193	642	40
Chihuahua	39 172	908 575	20 275	14 729	5 028	518
Ciudad de México d/	116 497	2 201 899	53 402	35 692	17 005	705
Durango	14 142	275 375	7 305	6 022	1 118	165
Guanajuato	48 417	1 033 654	27 975	18 838	8 475	662
Guerrero	13 495	190 065	4 522	3 445	983	94
Hidalgo	15 391	270 993	9 081	6 429	2 324	328
Jalisco	95 317	1 634 342	59 626	43 414	15 640	572
México e/	71 556	2 412 001	79 687	51 533	26 906	1 248
Michoacán	35 351	488 092	13 025	10 870	2 016	139
Morelos	12 000	243 547	5 555	4 001	1 384	170
Nayarit	12 438	157 547	6 524	5 518	845	161
Nuevo León	68 092	1 537 328	33 938	26 124	7 129	685
Oaxaca	13 705	203 805	5 034	4 218	748	68
Puebla	32 697	639 089	20 501	13 829	6 407	265
Querétaro	24 757	551 497	11 737	8 372	3 253	112
Quintana Roo	16 729	447 721	12 442	10 428	1 751	263
San Luis Potosí	22 645	444 880	13 705	8 433	4 801	471
Sinaloa	39 354	564 961	16 312	12 581	3 313	418
Sonora	37 494	618 880	18 011	13 511	3 914	586
Tabasco	10 551	217 876	4 721	3 539	1 126	56
Tamaulipas	33 555	739 122	20 131	14 689	5 116	326
Tlaxcala	5 073	140 004	2 513	1 712	674	127
Veracruz f/	43 594	754 041	16 120	12 540	3 371	209
Yucatán	19 501	339 917	8 843	6 628	1 870	345
Zacatecas	11 773	202 388	6 995	4 997	1 595	403

a/ Se refiere al promedio anual con base en el Informe mensual de patrones y cotizantes.

b/ Se refiere a la población de trabajadores bajo seguro de riesgo de trabajo y se determina con base en las horas de exposición al riesgo.

c/ Se refiere a aquéllos en los que el trabajador siniestrado haya sido dado de alta y declarado apto para continuar con sus labores, e igualmente, los casos en los que se inicie una incapacidad permanente, parcial o total y cuando ocurra la muerte.

d/ Comprende las delegaciones Ciudad de México norte y Ciudad de México sur.

e/ Comprende las delegaciones México oriente y México poniente.

f/ Comprende las delegaciones Veracruz norte y Veracruz sur.

Fuente: IMSS. *Memoria Estadística* (varios años).

INEGI. Anuario estadístico y geográfico por entidad federativa 2020. 2021.

Indicadores seleccionados por casos de riesgo de trabajo terminado por delegación 2000, 2018 y 2019

Cuadro 8.14

Delegación	2000			2018			2019		
	Casos de riesgo de trabajo por cada 100 trabajadores bajo seguro de riesgo de trabajo	Incapacidades permanentes por cada 1 000 trabajadores bajo seguro de riesgo de trabajo a/	Defunciones por cada 10 000 trabajadores bajo seguro de riesgo de trabajo	Casos de riesgo de trabajo por cada 100 trabajadores bajo seguro de riesgo de trabajo	Incapacidades permanentes por cada 1 000 trabajadores bajo seguro de riesgo de trabajo a/	Defunciones por cada 10 000 trabajadores bajo seguro de riesgo de trabajo	Casos de riesgo de trabajo por cada 100 trabajadores bajo seguro de riesgo de trabajo	Incapacidades permanentes por cada 1 000 trabajadores bajo seguro de riesgo de trabajo a/	Defunciones por cada 10 000 trabajadores bajo seguro de riesgo de trabajo
Total	**3.7**	**1.8**	**1.4**	**2.8**	**2.0**	**0.7**	**2.8**	**1.9**	**0.7**
Aguascalientes	3.4	1.3	1.2	3.0	1.3	0.7	3.0	1.7	0.7
Baja California	3.1	1.0	0.8	2.9	1.8	0.5	2.9	2.1	0.4
Baja California Sur	3.3	1.0	1.1	3.7	1.8	0.4	3.7	2.1	0.4
Campeche	2.6	1.0	1.6	1.7	1.8	0.2	1.6	1.9	0.6
Coahuila	4.0	4.2	1.1	2.9	8.2	0.7	2.7	6.9	0.6
Colima	3.3	1.7	2.2	4.2	1.0	1.2	4.1	1.4	0.9
Chiapas	1.8	0.9	1.9	1.6	0.8	0.8	1.6	0.9	0.7
Chihuahua	2.4	1.4	0.8	2.3	2.4	0.6	2.2	2.4	0.5
Ciudad de México b/	4.4	1.5	1.1	2.5	1.1	0.4	2.4	1.1	0.2
Durango	3.8	2.3	3.1	2.6	2.4	1.3	2.7	2.6	0.8
Guanajuato	3.0	2.2	1.8	2.8	1.7	1.0	2.7	1.7	1.1
Guerrero	3.3	0.4	1.9	2.4	1.3	1.0	2.4	1.1	1.2
Hidalgo	3.9	6.4	2.2	3.3	3.1	1.5	3.4	3.0	1.0
Jalisco	4.7	1.3	1.6	4.1	1.8	0.7	3.6	1.7	0.5
México c/	4.5	3.4	1.6	3.3	1.8	0.8	3.2	1.7	1.0
Michoacán	2.6	1.2	1.6	2.7	2.1	1.2	2.7	1.9	1.4
Morelos	2.9	1.0	1.4	2.6	1.4	0.5	2.3	1.3	0.9
Nayarit	3.0	1.1	1.9	4.2	1.8	0.9	4.1	1.7	0.7
Nuevo León	4.3	1.7	1.2	2.1	1.3	0.4	2.2	1.5	0.3
Oaxaca	3.3	1.0	1.8	2.7	1.0	1.0	2.5	0.9	0.9
Puebla	3.1	1.8	2.1	3.1	1.3	0.6	3.2	1.5	0.8
Querétaro	2.5	1.2	1.2	2.1	0.7	0.6	2.1	0.8	0.4
Quintana Roo	2.4	0.6	1.2	2.6	1.1	0.5	2.8	1.2	0.5
San Luis Potosí	3.3	1.8	1.8	3.4	3.1	1.2	3.1	3.0	0.9
Sinaloa	3.6	1.3	2.0	2.8	2.6	0.8	2.9	2.4	0.9
Sonora	3.4	0.8	0.9	3.1	2.8	0.7	2.9	2.8	0.6
Tabasco	2.5	0.7	1.8	2.2	0.8	1.2	2.2	0.7	1.2
Tamaulipas	3.5	1.7	1.5	2.6	1.9	0.6	2.7	2.1	0.6
Tlaxcala	2.3	2.2	1.5	1.8	1.6	1.0	1.8	1.7	0.7
Veracruz d/	2.5	1.3	1.7	2.2	1.5	0.9	2.2	1.7	0.8
Yucatán	2.7	1.1	1.1	2.6	0.9	0.5	2.6	1.0	0.5
Zacatecas	3.6	5.8	3.2	3.3	3.2	1.5	3.5	3.6	1.9

a/ Incluye incapacidades permanentes por casos de riesgo de trabajo ocurridos en años anteriores.
b/ Comprende las delegaciones Ciudad de México norte y Ciudad de México sur.
c/ Comprende las delegaciones México oriente y México poniente.
d/ Comprende las delegaciones Veracruz norte y Veracruz sur.
Fuente: IMSS. *Memoria Estadística,* 2000 y 2019.

INEGI. Anuario estadístico y geográfico por entidad federativa 2020. 2021.

Principales resultados de las estadísticas sobre relaciones laborales por entidad federativa 2000, 2018 y 2019

Cuadro 8.15

Entidad federativa	Convenios de trabajo fuera de juicio	Conflictos de trabajo a/	Emplazamientos a huelga b/	Emplazamientos locales a huelga solucionados	Huelgas estalladas b/	Huelgas solucionadas
2000						
Estados Unidos Mexicanos	**72 620**	**104 269**	**35 840**	**22 082**	**173**	**121**
Aguascalientes	1 998	897	190	99	0	0
Baja California	654	5 092	2 790	2 492	40	16
Baja California Sur	111	502	304	121	2	2
Campeche	388	608	103	19	1	2
Coahuila de Zaragoza	4 020	3 826	359	147	2	2
Colima	1 051	360	135	59	0	0
Chiapas	1 230	854	188	23	0	0
Chihuahua	2 553	6 526	238	33	3	1
Ciudad de México	5 831	22 687	4 520	2 772	21	22
Durango	1 938	1 440	475	308	2	2
Guanajuato	3 599	5 978	425	137	0	0
Guerrero	1 266	3 084	845	731	7	3
Hidalgo	1 048	504	825	617	2	0
Jalisco	3 902	4 469	5 637	734	60	48
México	1 850	6 835	4 124	4 624	7	0
Michoacán de Ocampo	1 171	1 735	608	184	2	2
Morelos	1 825	2 050	924	624	1	0
Nayarit	137	569	247	197	3	2
Nuevo León	3 610	11 218	3 882	3 326	0	9
Oaxaca	1 433	786	401	163	0	0
Puebla	3 915	2 962	1 408	1 044	4	0
Querétaro	2 165	2 395	658	536	1	1
Quintana Roo	1 132	1 832	559	429	1	0
San Luis Potosí	3 333	1 802	255	119	3	5
Sinaloa	2 352	2 136	298	174	1	0
Sonora	3 037	2 594	967	608	3	4
Tabasco	4 063	1 849	273	74	0	0
Tamaulipas	4 037	2 740	1 017	388	1	0
Tlaxcala	107	315	182	61	1	0
Veracruz de Ignacio de la Llave	5 456	3 602	2 578	1 163	3	0
Yucatán	2 885	1 590	177	70	0	0
Zacatecas	523	432	72	6	0	0
Más de una entidad federativa	NA	NA	176	NA	2	NA
2018						
Estados Unidos Mexicanos	**575 786**	**227 900**	**32 445**	**17 160**	**32**	**35**
Aguascalientes	6 510	3 050	108	36	0	0
Baja California	5 555	8 704	1 548	1 132	2	2
Baja California Sur	3 502	1 648	129	18	0	0
Campeche	8 476	1 465	158	4	0	0
Coahuila de Zaragoza	40 258	10 707	352	157	0	0
Colima	3 190	939	133	60	0	0
Chiapas	9 334	2 654	552	45	0	0
Chihuahua	28 782	11 008	166	25	0	0
Ciudad de México	35 543	33 842	3 213	1 390	6	21
Durango	12 912	2 292	513	290	0	0
Guanajuato	33 254	16 461	247	106	0	0
Guerrero	20 973	5 211	248	128	0	0
Hidalgo	4 561	1 878	504	268	2	0
Jalisco	63 067	22 415	6 952	2 060	14	4
México	14 343	13 959	5 529	4 105	0	0
Michoacán de Ocampo	5 464	5 304	327	146	6	6
Morelos	5 134	4 022	771	456	1	1
Nayarit	534	1 512	125	99	0	0
Nuevo León	8 696	18 250	1 627	1 404	0	0
Oaxaca	4 318	1 914	2 643	1 872	0	0
Puebla	11 386	4 629	1 722	1 179	0	0
Querétaro	11 699	8 445	966	606	0	0
Quintana Roo	16 320	4 514	276	156	0	0
San Luis Potosí	21 473	4 194	252	53	0	0
Sinaloa	20 467	5 195	216	65	0	0
Sonora	81 482	10 711	442	291	1	1
Tabasco	26 214	6 176	200	112	0	0
Tamaulipas	21 931	5 169	461	100	0	0
Tlaxcala	575	645	268	159	0	0
Veracruz de Ignacio de la Llave	18 237	5 582	775	396	0	0
Yucatán	29 331	4 329	293	200	0	0
Zacatecas	2 265	1 076	111	42	0	0
Más de una entidad federativa	NA	NA	618	NA	0	0

(Continúa)

Principales resultados de las estadísticas sobre relaciones laborales por entidad federativa 2000, 2018 y 2019

Cuadro 8.15

Entidad federativa	Convenios de trabajo fuera de juicio	Conflictos de trabajo a/	Emplazamientos a huelga b/	Emplazamientos locales a huelga solucionados	Huelgas estalladas b/	Huelgas solucionadas
2019						
Estados Unidos Mexicanos	**596 576**	**238 532**	**34 103**	**17 675**	**85**	**67**
Aguascalientes	7 820	3 847	63	15	0	0
Baja California	7 176	10 443	1 832	807	2	2
Baja California Sur	3 901	1 966	169	79	0	0
Campeche	9 274	1 200	161	0	2	2
Coahuila de Zaragoza	43 735	10 923	400	143	0	0
Colima	3 223	645	94	30	0	0
Chiapas	9 731	2 863	556	112	0	0
Chihuahua	33 268	11 683	182	23	0	0
Ciudad de México	23 206	33 752	3 416	2 121	7	16
Durango	15 982	2 461	626	238	0	0
Guanajuato	41 210	17 828	221	45	0	0
Guerrero	20 988	4 851	250	164	0	0
Hidalgo	5 270	2 077	425	219	2	0
Jalisco	64 143	22 236	7 702	2 004	18	4
México	18 614	15 404	5 871	3 868	2	1
Michoacán de Ocampo	5 744	5 428	305	71	0	0
Morelos	4 820	4 245	768	275	0	0
Nayarit	529	1 515	167	94	3	0
Nuevo León	8 913	20 033	1 632	1 300	0	0
Oaxaca	4 220	2 073	2 268	1 847	0	0
Puebla	11 515	5 225	1 959	1 854	0	0
Querétaro	11 805	9 203	1 044	752	0	0
Quintana Roo	17 694	5 177	277	172	0	0
San Luis Potosí	19 976	4 245	197	46	0	0
Sinaloa	19 663	5 135	287	107	2	2
Sonora	81 175	10 729	406	203	3	3
Tabasco	23 153	5 354	164	84	0	0
Tamaulipas	24 590	5 916	506	180	38	37
Tlaxcala	656	651	215	141	0	0
Veracruz de Ignacio de la Llave	19 242	5 893	910	510	0	0
Yucatán	33 334	4 425	249	147	0	0
Zacatecas	2 006	1 106	96	24	0	0
Más de una entidad federativa	0	0	685	0	6	0

Nota: Información proporcionada por las Juntas Locales y Federal de Conciliación y Arbitraje.

a/ Comprende conflictos individuales y colectivos.

b/ Comprende los ámbitos local y federal.

Fuente: INEGI. *Estadísticas sobre Relaciones Laborales de Jurisdicción Local y Federal.*

INEGI. Anuario estadístico y geográfico por entidad federativa 2020. 2021.

Convenios de trabajo fuera de juicio por entidad federativa según actividad económica 2000, 2018 y 2019

Cuadro 8.16

Entidad federativa	Total	Agricultura, ganadería, caza y pesca	Minería	Extracción de petróleo y gas	Industria manufacturera	Construcción	Electricidad y agua	Comercio	Transportes y comunicaciones	Servicios a/	Administración pública y defensa	No especificada
2000												
Estados Unidos Mexicanos	**72 620**	**2 634**	**96**	**5**	**16 714**	**3 397**	**396**	**19 282**	**5 227**	**21 161**	**978**	**2 730**
Aguascalientes	1 998	18	0	0	766	78	12	462	75	465	1	121
Baja California	654	5	0	0	169	26	79	123	21	216	4	11
Baja California Sur	111	7	15	0	9	7	7	21	2	43	0	0
Campeche	388	6	0	0	28	9	0	156	65	93	5	26
Coahuila de Zaragoza	4 020	117	34	0	804	244	31	1 048	396	989	112	245
Colima	1 051	103	0	0	64	68	0	146	60	561	0	49
Chiapas	1 230	182	1	0	47	93	8	409	40	448	2	0
Chihuahua	2 553	49	5	0	729	120	4	731	159	689	7	60
Ciudad de México	5 831	1	0	0	1 290	182	2	1 341	149	2 827	17	22
Durango	1 938	137	1	0	634	102	28	504	62	411	55	4
Guanajuato	3 599	29	1	0	1 292	157	3	817	241	880	4	175
Guerrero	1 266	4	0	0	68	72	6	353	66	620	43	34
Hidalgo	1 048	16	5	2	376	64	2	217	41	268	56	1
Jalisco	3 902	38	3	0	1 392	75	2	1 017	76	1 280	19	0
México	1 850	3	0	0	752	68	6	456	111	437	7	10
Michoacán de Ocampo	1 171	61	1	0	241	33	1	368	57	351	58	0
Morelos	1 825	23	2	0	105	100	3	158	697	619	13	105
Nayarit	137	10	0	0	10	3	0	26	18	70	0	0
Nuevo León	3 610	29	4	0	1 251	210	1	494	297	866	9	449
Oaxaca	1 433	29	0	0	254	53	2	517	70	401	72	35
Puebla	3 915	311	3	0	1 235	134	29	885	122	1 071	99	26
Querétaro	2 165	10	4	1	676	47	0	287	52	550	1	537
Quintana Roo	1 132	5	0	0	53	23	1	439	125	398	1	87
San Luis Potosí	3 333	60	2	1	1 177	112	27	773	157	753	28	243
Sinaloa	2 352	276	0	0	136	86	2	518	207	941	2	184
Sonora	3 037	469	0	0	446	151	13	1 007	199	711	28	13
Tabasco	4 063	263	9	0	310	416	0	1 891	191	974	0	9
Tamaulipas	4 037	53	2	1	970	247	121	978	470	893	61	241
Tlaxcala	107	1	0	0	57	3	0	16	2	28	0	0
Veracruz de Ignacio de la Llave	5 456	191	0	0	651	340	5	1 806	604	1 586	273	0
Yucatán	2 885	106	0	0	604	34	1	1 170	380	546	1	43
Zacatecas	523	22	4	0	118	40	0	148	15	176	0	0

(Continúa)

Convenios de trabajo fuera de juicio por entidad federativa según actividad económica 2000, 2018 y 2019

Cuadro 8.16

Entidad federativa	Total	Agricultura, ganadería, aprovechamiento forestal, caza y pesca	Minería	Extracción de petróleo y gas	Industria manufacturera	Construcción	Electricidad, agua y suministro de gas por ductos al consumidor final	Comercio al por mayor y al por menor	Transportes, correo y almacenamiento	Información en medios masivos	Servicios b/	Actividades del gobierno y organismos internacionales y extraterritoriales	No especificada
2018													
Estados Unidos Mexicanos	**575 786**	**7 782**	**2 923**	**44**	**84 098**	**34 110**	**2 805**	**131 978**	**39 420**	**5 621**	**253 342**	**11 149**	**2 514**
Aguascalientes	6 510	26	2	0	904	238	11	1 235	713	156	3 130	2	93
Baja California	5 555	58	1	0	1 165	156	4	1 296	312	103	2 447	13	0
Baja California Sur	3 502	110	66	0	39	498	12	1 001	64	0	1 699	13	0
Campeche	8 476	57	5	6	177	1 064	7	1 930	393	45	4 026	766	0
Coahuila de Zaragoza	40 258	646	797	0	9 070	1 927	240	6 674	4 072	315	15 251	697	569
Colima	3 190	137	9	0	157	216	2	768	479	15	1 386	15	6
Chiapas	9 334	502	5	4	638	279	12	2 696	285	17	4 848	27	21
Chihuahua	28 782	162	52	0	5 384	1 064	69	7 416	1 847	439	12 169	180	0
Ciudad de México	35 543	4	2	10	2 257	931	33	6 527	1 447	794	23 465	52	21
Durango	12 912	719	63	0	2 118	408	94	3 376	961	46	4 795	154	178
Guanajuato	33 254	47	18	0	11 307	1 039	179	5 777	2 425	266	11 570	620	6
Guerrero	20 973	7	91	0	426	453	118	3 810	379	271	14 320	1 090	8
Hidalgo	4 561	44	16	0	592	517	2	1 017	315	42	1 964	50	2
Jalisco	63 067	301	7	0	8 316	2 832	562	15 137	5 163	214	29 452	789	294
México	14 343	30	5	0	2 873	546	70	3 665	1 634	95	5 406	18	1
Michoacán de Ocampo	5 464	33	2	0	1 033	638	78	1 228	155	60	1 692	545	0
Morelos	5 134	170	0	0	391	78	20	754	424	56	2 557	684	0
Nayarit	534	6	0	0	33	60	6	143	7	5	218	56	0
Nuevo León	8 696	15	12	0	1 989	634	55	2 121	759	217	2 669	18	207
Oaxaca	4 318	5	17	0	316	137	1	1 445	187	40	1 648	271	251
Puebla	11 386	624	15	1	2 015	159	41	2 250	788	98	4 623	471	301
Querétaro	11 699	66	39	0	1 945	544	1	2 431	918	73	5 514	9	159
Quintana Roo	16 320	15	4	0	236	1 016	5	3 430	921	81	10 255	145	212
San Luis Potosí	21 473	121	98	0	4 535	948	309	3 088	2 123	179	8 005	2 066	1
Sinaloa	20 467	567	139	0	2 129	1 698	191	8 588	644	301	6 033	106	71
Sonora	81 482	2 469	558	0	14 202	5 739	248	19 521	2 928	426	34 981	410	0
Tabasco	26 214	73	692	0	1 226	4 072	0	6 901	1 329	247	11 641	33	0
Tamaulipas	21 931	34	1	8	3 882	1 257	250	4 654	4 512	197	6 058	1 027	51
Tlaxcala	575	3	0	0	75	8	1	148	10	20	270	37	3
Veracruz de Ignacio de la Llave	18 237	229	106	15	639	2 779	41	5 426	1 288	376	7 219	74	45
Yucatán	29 331	488	52	0	3 889	1 965	117	6 809	1 801	413	13 127	670	0
Zacatecas	2 265	14	49	0	140	210	26	716	137	14	904	41	14

(Continúa)

Convenios de trabajo fuera de juicio por entidad federativa según actividad económica 2000, 2018 y 2019

Cuadro 8.16

Entidad federativa	Total	Agricultura, ganadería, aprovechamiento forestal, caza y pesca	Minería	Extracción de petróleo y gas	Industria manufacturera	Construcción	Electricidad, agua y suministro de gas por ductos al consumidor final	Comercio al por mayor y al por menor	Transportes, correo y almacenamiento	Información en medios masivos	Servicios b/	Actividades del gobierno y organismos internacionales y extraterritoriales	No especificada
2019													
Estados Unidos Mexicanos	**596 576**	**8 351**	**3 243**	**11**	**103 498**	**34 420**	**2 744**	**127 889**	**41 745**	**5 758**	**254 996**	**9 610**	**4 311**
Aguascalientes	7 820	31	10	1	1 627	188	17	1 452	622	120	3 644	15	93
Baja California	7 176	56	8	0	2 295	254	10	1 201	344	135	2 719	28	126
Baja California Sur	3 901	121	2	0	39	500	19	865	75	6	2 259	14	1
Campeche	9 274	17	11	5	132	900	25	2 409	388	24	4 783	580	0
Coahuila de Zaragoza	43 735	485	885	0	10 762	2 433	119	6 978	4 116	439	15 744	815	959
Colima	3 223	171	5	0	150	265	19	689	520	14	1 354	31	5
Chiapas	9 731	1 131	2	0	847	411	13	2 446	371	23	4 207	63	217
Chihuahua	33 268	160	27	0	6 973	2 841	77	7 417	2 021	178	13 435	137	2
Ciudad de México	23 206	1	0	0	1 437	670	14	4 511	1 226	702	13 994	364	287
Durango	15 982	716	109	1	3 631	488	156	3 530	1 124	128	5 233	379	487
Guanajuato	41 210	61	6	0	16 097	1 405	237	7 194	3 028	304	12 288	587	3
Guerrero	20 988	5	76	0	439	501	98	3 707	519	192	14 423	1 028	0
Hidalgo	5 270	21	16	0	663	517	2	908	353	37	2 683	66	4
Jalisco	64 143	414	6	0	9 784	3 094	666	13 987	5 784	345	29 471	395	197
México	18 614	22	10	2	3 055	706	17	4 188	2 023	163	8 398	28	2
Michoacán de Ocampo	5 744	31	0	0	1 395	450	69	1 523	168	67	1 695	346	0
Morelos	4 820	38	0	0	275	83	7	608	372	27	3 287	77	46
Nayarit	529	0	0	0	12	64	4	108	21	0	295	25	0
Nuevo León	8 913	13	7	0	2 082	608	57	2 211	767	257	2 624	8	279
Oaxaca	4 220	4	2	0	272	313	3	1 410	206	36	1 649	29	296
Puebla	11 515	557	8	0	1 847	318	70	2 151	944	109	5 003	356	152
Querétaro	11 805	48	32	0	1 961	541	0	2 293	904	100	5 713	11	202
Quintana Roo	17 694	31	8	0	234	1 377	41	2 852	887	84	11 845	233	102
San Luis Potosí	19 976	134	83	0	5 303	868	245	3 301	1 949	134	6 919	1 040	0
Sinaloa	19 663	616	21	0	2 311	1 275	289	7 120	907	280	6 428	289	127
Sonora	81 175	2 601	748	0	16 742	5 491	161	17 373	2 978	473	33 899	708	1
Tabasco	23 153	48	936	0	580	2 484	0	6 868	920	320	10 986	10	1
Tamaulipas	24 590	28	0	0	7 508	730	175	4 149	4 722	162	5 601	878	637
Tlaxcala	656	5	0	0	49	27	7	128	17	5	376	42	0
Veracruz de Ignacio de la Llave	19 242	268	122	2	642	2 608	56	5 861	1 310	360	7 952	30	31
Yucatán	33 334	491	66	0	4 254	1 939	52	7 810	2 037	523	15 219	943	0
Zacatecas	2 006	26	37	0	100	71	19	641	122	11	870	55	54

Nota: Información proporcionada por las Juntas Locales de Conciliación y Arbitraje y por las Locales, Municipales y Regionales de Conciliación. A partir de 2001, los sectores de actividad económica corresponden a la clasificación del SCIAN.

a/ Incluye servicios financieros, comunales y sociales, profesionales y técnicos, de restaurantes y hoteles, personales, mantenimiento y otros.

b/ Incluye servicios financieros y de seguros, inmobiliarios y de alquiler de bienes muebles, profesionales, de apoyo a los negocios (incluye dirección de corporativos y empresas), educativos, de salud y de asistencia social, de esparcimiento y culturales, de hoteles y restaurantes, y otros servicios, excepto del gobierno.

Fuente: INEGI. *Estadísticas sobre Relaciones Laborales de Jurisdicción Local.*

Convenios de trabajo fuera de juicio por entidad federativa según motivo 2000, 2018 y 2019

Cuadro 8.17

Entidad federativa	Total de convenios	Motivo								
		Terminación de contrato	Retiro voluntario	Reinstalación	Indemnización	Firma y revisión de contrato	Aumento de salario	Participación de utilidades	Otros	No especificado
2000										
Estados Unidos Mexicanos	**72 620**	**25 284**	**41 842**	**184**	**8 997**	**511**	**3 847**	**548**	**628**	**146**
Aguascalientes	1 998	1 973	1	20	0	0	0	0	4	0
Baja California	654	281	98	0	227	2	0	1	28	18
Baja California Sur	111	50	26	1	29	1	0	0	4	0
Campeche	388	11	375	0	2	0	0	0	0	0
Coahuila de Zaragoza	4 020	1 841	1 711	18	339	1	0	1	108	2
Colima	1 051	280	702	8	233	1	0	1	1	1
Chiapas	1 230	93	993	6	125	2	0	6	6	0
Chihuahua	2 553	208	2 262	0	42	0	0	0	40	1
Ciudad de México	5 831	2 133	3 082	3	618	2	1	0	4	1
Durango	1 938	1 168	762	1	0	0	0	0	3	4
Guanajuato	3 599	1 182	2 317	1	1 020	0	0	1	2	2
Guerrero	1 266	84	1 108	0	4	4	0	0	65	5
Hidalgo	1 048	824	205	20	0	0	0	0	1	0
Jalisco	3 902	3 540	677	4	92	0	0	0	5	0
México	1 850	792	1 006	4	65	1	0	0	3	2
Michoacán de Ocampo	1 171	148	689	7	326	2	0	0	1	1
Morelos	1 825	14	1 706	1	30	0	0	0	65	14
Nayarit	137	34	6	0	33	58	0	0	10	0
Nuevo León	3 610	0	3 488	46	2 979	0	3 561	527	17	0
Oaxaca	1 433	49	1 156	4	167	0	0	1	51	7
Puebla	3 915	235	2 621	5	1 091	15	13	1	15	4
Querétaro	2 165	2 165	0	0	0	0	0	0	0	0
Quintana Roo	1 132	144	985	0	13	0	0	0	0	0
San Luis Potosí	3 333	2 157	969	2	230	0	0	1	14	0
Sinaloa	2 352	2 073	20	2	261	2	0	0	12	1
Sonora	3 037	2 323	168	1	99	73	269	7	43	73
Tabasco	4 063	102	4 043	4	116	0	0	0	3	0
Tamaulipas	4 037	503	2 859	4	255	347	3	0	59	10
Tlaxcala	107	107	0	0	0	0	0	0	0	0
Veracruz de Ignacio de la Llave	5 456	751	4 512	15	518	0	0	1	56	0
Yucatán	2 885	8	2 874	4	2	0	0	0	1	0
Zacatecas	523	11	421	3	81	0	0	0	7	0
2018										
Estados Unidos Mexicanos	**575 786**	**273 547**	**278 613**	**4 843**	**20 506**	**27**	**7 054**	**1 037**	**3 188**	**671**
Aguascalientes	6 510	6 507	3	0	0	1	0	0	0	0
Baja California	5 555	2 224	3 295	0	11	0	0	0	33	2
Baja California Sur	3 502	2 091	290	1	865	0	0	0	264	2
Campeche	8 476	8 466	92	65	153	0	0	0	0	0
Coahuila de Zaragoza	40 258	20 379	19 844	0	10	0	1	7	3	14
Colima	3 190	89	1 893	2	19	0	0	5	1 183	0
Chiapas	9 334	5 697	3 301	2	321	1	0	0	14	1
Chihuahua	28 782	954	27 220	233	2	6	7	38	322	0
Ciudad de México	35 543	35 236	103	2	1	0	0	0	6	195
Durango	12 912	12 912	0	0	0	0	0	0	0	0
Guanajuato	33 254	29 374	2 690	7	2 651	5	6	3	850	341
Guerrero	20 973	3 874	17 014	36	17	0	1	1	31	14
Hidalgo	4 561	180	3 972	6	403	0	0	0	0	0
Jalisco	63 067	17 767	45 039	26	173	3	0	3	57	5
México	14 343	8 054	6 289	0	0	0	0	0	0	0
Michoacán de Ocampo	5 464	1 456	1 950	1	2 032	0	0	0	17	10
Morelos	5 134	0	5 134	0	0	0	0	0	0	0
Nayarit	534	1	498	0	0	0	30	0	5	0
Nuevo León	8 696	635	0	4 360	6 189	0	6 959	903	0	76
Oaxaca	4 318	2 663	247	4	1 369	1	0	0	46	0
Puebla	11 386	11 120	148	0	61	1	33	1	21	1
Querétaro	11 699	0	11 699	0	0	0	0	0	0	0
Quintana Roo	16 320	6 610	9 687	3	31	0	1	18	5	7
San Luis Potosí	21 473	10 026	9 412	34	2 084	1	13	8	0	0
Sinaloa	20 467	13 957	6 495	2	4	5	1	0	6	0
Sonora	81 482	57 846	21 908	48	1 387	0	0	4	289	0
Tabasco	26 214	0	26 214	0	0	0	0	0	0	0
Tamaulipas	21 931	11 977	9 949	1	4	0	0	0	0	0
Tlaxcala	575	11	440	3	120	0	0	0	1	0
Veracruz de Ignacio de la Llave	18 237	3 418	12 258	7	2 599	2	2	3	29	3
Yucatán	29 331	11	29 277	0	0	0	0	42	5	0
Zacatecas	2 265	12	2 252	0	0	1	0	1	1	0

(Continúa)

INEGI. Anuario estadístico y geográfico por entidad federativa 2020. 2021.

Convenios de trabajo fuera de juicio por entidad federativa según motivo 2000, 2018 y 2019

Cuadro 8.17

Entidad federativa	Total de convenios	Motivo								
		Terminación de contrato	Retiro voluntario	Reinstalación	Indemnización	Firma y revisión de contrato	Aumento de salario	Participación de utilidades	Otros	No especificado
2019										
Estados Unidos Mexicanos	**598 610**	**277 712**	**282 756**	**2 350**	**28 006**	**66**	**93**	**220**	**2 829**	**4 578**
Aguascalientes	7 824	7 818	3	0	1	0	1	1	0	0
Baja California	7 179	7 012	150	0	2	0	0	0	14	1
Baja California Sur	3 910	1 542	280	1	1 808	3			274	2
Campeche	9 276	9 273	0	0	0	0	2	0	1	0
Coahuila de Zaragoza	43 735	16 803	18 489	0	8 317	0	0	4	75	47
Colima	4 931	1 613	556	1	1 810	1	1	153	795	1
Chiapas	9 768	4 164	5 098	3	471	8	0	0	24	0
Chihuahua	33 268	1 313	30 257	1 334	0	30	5	26	303	0
Ciudad de México	23 206	23 067	105	0	0	0	0	0	1	33
Durango	15 982	14 048	841	0	1 078	14	0	0	1	0
Guanajuato	41 233	38 436	101	2	147	1	5	0	130	2 411
Guerrero	20 988	380	20 557	27	3	0	0	0	19	2
Hidalgo	5 273	237	4 637	2	395	2	0	0	0	0
Jalisco	64 146	14 943	48 536	26	631	1	1	0	8	0
México	18 614	10 839	7 775	0	0	0	0	0	0	0
Michoacán de Ocampo	5 744	1 550	1 764	2	2 413	0	0	0	15	0
Morelos	4 820	0	4 820	0	0	0	0	0	0	0
Nayarit	530	3	478	0	2	0	37	1	9	0
Nuevo León	8 913	556	4 074	921	3 211	0	0	22	110	19
Oaxaca	4 232	2 550	213	5	1 444	1	0	0	19	0
Puebla	11 515	11 462	0	0	0	0	39	0	14	0
Querétaro	11 805	0	11 805	0	0	0	0	0	0	0
Quintana Roo	17 698	6 580	11 100	1	0	0	0	3	4	10
San Luis Potosí	20 019	5 430	13 134	16	1 430	0	2	4	3	0
Sinaloa	19 692	15 488	4 169	1	27	1	0	0	6	0
Sonora	81 175	62 029	17 067	0	1 201	0	0	2	876	0
Tabasco	23 153	0	23 153	0	0	0	0	0	0	0
Tamaulipas	24 592	16 493	6 029	0	4	0	0	2	25	2 039
Tlaxcala	656	11	554	2	71	0	0	0	17	1
Veracruz de Ignacio de la Llave	19 391	3 999	11 801	4	3 540	2	0	1	34	10
Yucatán	33 334	5	33 325	1	0	0	0	0	3	0
Zacatecas	2 008	68	1 885	1	0	2	0	1	49	2

Nota: Información proporcionada por las Juntas Locales de Conciliación y Arbitraje y por las Locales, Municipales y Regionales de Conciliación. La suma de los motivos puede ser mayor al total de convenios, ya que un convenio puede celebrarse por uno o más motivos.

Fuente: INEGI. *Estadísticas sobre Relaciones Laborales de Jurisdicción Local.*

Conflictos de trabajo individuales, colectivos y solucionados por entidad federativa 2000, 2018 y 2019

Cuadro 8.18
1a. parte

Entidad federativa	2000				2018			
	Conflictos de trabajo			Conflictos solucionados a/	Conflictos de trabajo			Conflictos solucionados a/
	Total	Individuales	Colectivos		Total	Individuales	Colectivos	
Estados Unidos Mexicanos	**104 269**	**103 199**	**1 070**	**70 210**	**227 900**	**226 886**	**1 014**	**143 507**
Aguascalientes	897	897	0	800	3 050	3 050	0	3 134
Baja California	5 092	5 082	10	3 479	8 704	8 704	0	1 474
Baja California Sur	502	500	2	212	1 648	1 648	0	1 036
Campeche	608	608	0	268	1 465	1 465	0	575
Coahuila de Zaragoza	3 826	3 826	0	2 077	10 707	10 618	89	6 941
Colima	360	327	33	210	939	875	64	722
Chiapas	854	854	0	639	2 654	2 654	0	1 039
Chihuahua	6 526	6 526	0	5 578	11 008	11 008	0	7 897
Ciudad de México	22 687	22 302	385	10 575	33 842	33 484	358	23 023
Durango	1 440	1 440	0	536	2 292	2 292	0	1 368
Guanajuato	5 978	5 973	5	4 926	16 461	16 452	9	10 446
Guerrero	3 084	2 992	92	1 359	5 211	5 210	1	3 066
Hidalgo	504	493	11	456	1 878	1 872	6	792
Jalisco	4 469	4 453	16	2 476	22 415	22 393	22	10 768
México	6 835	6 649	186	7 194	13 959	13 838	121	10 735
Michoacán de Ocampo	1 735	1 726	9	1 436	5 304	5 304	0	3 356
Morelos	2 050	2 050	0	1 161	4 022	4 000	22	2 246
Nayarit	569	569	0	336	1 512	1 512	0	473
Nuevo León	11 218	11 150	68	10 885	18 250	18 237	13	17 980
Oaxaca	786	780	6	978	1 914	1 914	0	1 325
Puebla	2 962	2 938	24	1 217	4 629	4 629	0	3 082
Querétaro	2 395	2 374	21	2 412	8 445	8 153	292	3 036
Quintana Roo	1 832	1 803	29	756	4 514	4 502	12	2 406
San Luis Potosí	1 802	1 797	5	1 232	4 194	4 194	0	2 646
Sinaloa	2 136	2 135	1	1 368	5 195	5 195	0	3 155
Sonora	2 594	2 594	0	1 438	10 711	10 711	0	5 138
Tabasco	1 849	1 693	156	850	6 176	6 174	2	4 229
Tamaulipas	2 740	2 739	1	1 725	5 169	5 169	0	2 436
Tlaxcala	315	313	2	157	645	645	0	485
Veracruz de Ignacio de la Llave	3 602	3 602	0	2 503	5 582	5 579	3	5 780
Yucatán	1 590	1 582	8	788	4 329	4 329	0	2 024
Zacatecas	432	432	0	183	1 076	1 076	0	694

INEGI. Anuario estadístico y geográfico por entidad federativa 2020. 2021.

Conflictos de trabajo individuales, colectivos y solucionados por entidad federativa 2000, 2018 y 2019

Cuadro 8.18
2a. parte y última

Entidad federativa	2019			
	Conflictos de trabajo			Conflictos solucionados a/
	Total	Individuales	Colectivos	
Estados Unidos Mexicanos	**238 532**	**237 067**	**1 465**	**148 699**
Aguascalientes	3 847	3 847	0	2 664
Baja California	10 443	10 443	0	1 318
Baja California Sur	1 966	1 966	0	1 173
Campeche	1 200	1 200	0	502
Coahuila de Zaragoza	10 923	10 804	119	8 269
Colima	645	593	52	826
Chiapas	2 863	2 863	0	1 355
Chihuahua	11 683	11 683	0	9 733
Ciudad de México	33 752	33 358	394	23 826
Durango	2 461	2 363	98	1 327
Guanajuato	17 828	17 827	1	12 890
Guerrero	4 851	4 834	17	3 170
Hidalgo	2 077	2 059	18	1 386
Jalisco	22 236	22 221	15	9 143
México	15 404	15 194	210	11 934
Michoacán de Ocampo	5 428	5 412	16	2 974
Morelos	4 245	4 201	44	1 986
Nayarit	1 515	1 515	0	554
Nuevo León	20 033	20 025	8	18 242
Oaxaca	2 073	2 073	0	996
Puebla	5 225	5 225	0	2 894
Querétaro	9 203	8 818	385	3 724
Quintana Roo	5 177	5 154	23	2 400
San Luis Potosí	4 245	4 245	0	2 680
Sinaloa	5 135	5 134	1	3 289
Sonora	10 729	10 729	0	5 358
Tabasco	5 354	5 354	0	3 152
Tamaulipas	5 916	5 860	56	2 786
Tlaxcala	651	651	0	976
Veracruz de Ignacio de la Llave	5 893	5 893	0	4 818
Yucatán	4 425	4 417	8	1 676
Zacatecas	1 106	1 106	0	678

Nota: Información proporcionada por las Juntas Locales de Conciliación y Arbitraje y por las Locales, Municipales y Regionales de Conciliación.
a/ El año de solución de los conflictos en algunos casos, no corresponde al de registro.
Fuente: INEGI. *Estadísticas sobre Relaciones Laborales de Jurisdicción Local.*

Conflictos de trabajo por entidad federativa según actividad económica 2000, 2018 y 2019

Cuadro 8.19

Entidad federativa	Total	Agricultura, ganadería, caza y pesca	Minería	Extracción de petróleo y gas	Industria manufacturera	Construcción	Electricidad y agua	Comercio	Transportes y comunicaciones	Servicios a/	Administración pública y defensa	No especificada
2000												
Estados Unidos Mexicanos	**104 269**	**1 967**	**109**	**7**	**22 697**	**9 887**	**206**	**22 515**	**6 824**	**34 465**	**887**	**4 705**
Aguascalientes	897	20	0	0	221	62	3	194	66	294	0	37
Baja California	5 092	73	1	0	1 450	488	30	1048	263	1 640	62	37
Baja California Sur	502	15	1	0	30	91	1	94	28	234	7	1
Campeche	608	13	0	0	47	63	0	162	41	234	21	27
Coahuila de Zaragoza	3 826	75	13	0	1111	397	3	710	266	957	19	275
Colima	360	24	1	0	34	66	2	60	22	141	0	10
Chiapas	854	99	0	0	39	110	2	227	69	301	6	1
Chihuahua	6 526	108	27	0	1 989	614	3	1 526	360	1 832	29	38
Ciudad de México	22 687	13	4	0	4 135	2 218	6	5 427	1 371	9 352	52	109
Durango	1 440	104	3	1	574	116	4	263	122	236	15	2
Guanajuato	5 978	117	0	0	2 236	600	6	1 124	333	1 318	10	234
Guerrero	3 084	37	3	0	151	355	22	606	166	1 395	243	106
Hidalgo	504	9	6	0	164	36	1	114	21	128	15	10
Jalisco	4 469	84	4	0	954	312	0	1017	243	1 840	14	1
México	6 835	37	4	0	2 047	468	64	1 741	340	1 890	72	172
Michoacán de Ocampo	1 735	63	3	1	190	213	14	497	110	620	24	0
Morelos	2 050	37	0	1	176	341	1	295	80	935	9	175
Nayarit	569	27	0	0	27	67	1	117	48	278	4	0
Nuevo León	11 218	83	17	1	3 188	951	11	1 335	868	2 937	60	1 767
Oaxaca	786	11	0	3	61	98	0	202	86	289	8	28
Puebla	2 962	52	0	0	776	346	6	590	219	936	14	23
Querétaro	2 395	39	0	0	695	51	1	290	116	712	12	479
Quintana Roo	1 832	5	0	0	44	75	5	360	122	872	9	340
San Luis Potosí	1 802	53	5	0	379	130	1	417	228	486	7	96
Sinaloa	2 136	185	1	0	107	235	7	520	115	688	8	270
Sonora	2 594	208	1	0	361	234	4	549	151	844	90	152
Tabasco	1 849	81	12	0	68	346	0	755	125	453	2	7
Tamaulipas	2 740	71	1	0	647	256	5	588	249	655	36	232
Tlaxcala	315	0	1	0	126	25	0	55	9	83	4	12
Veracruz de Ignacio de la Llave	3 602	125	0	0	306	387	2	984	484	1 281	33	0
Yucatán	1 590	72	0	0	322	88	1	524	84	434	1	64
Zacatecas	432	27	1	0	42	48	0	124	19	170	1	0

(Continúa)

INEGI. Anuario estadístico y geográfico por entidad federativa 2020. 2021.

Conflictos de trabajo por entidad federativa según actividad económica 2000, 2018 y 2019

Cuadro 8.19

Entidad federativa	Total	Agricultura, ganadería, aprovechamiento forestal, caza y pesca	Minería	Extracción de petróleo y gas	Industria manufacturera	Construcción	Electricidad, agua y suministro de gas por ductos al consumidor final	Comercio al por mayor y al por menor	Transportes, correo y almacenamiento	Información en medios masivos	Servicios b/	Actividades del gobierno y organismos internacionales y extraterritoriales	No especificada
2018													
Estados Unidos Mexicanos	**227 900**	**2 511**	**306**	**31**	**27 297**	**15 841**	**941**	**56 813**	**11 699**	**3 077**	**101 782**	**5 085**	**2 517**
Aguascalientes	3 050	41	6	0	389	195	18	634	184	62	1 204	195	122
Baja California	8 704	102	9	0	1 471	414	36	1 598	393	77	4 373	217	14
Baja California Sur	1 648	18	2	0	19	263	9	264	42	3	957	71	0
Campeche	1 465	8	2	24	42	73	9	272	41	20	642	332	0
Coahuila de Zaragoza	10 707	102	46	0	1 766	742	62	2 234	553	113	4 773	128	188
Colima	939	46	4	0	48	99	2	190	145	9	387	9	0
Chiapas	2 654	195	1	0	122	109	54	831	106	45	1 098	61	32
Chihuahua	11 008	103	17	0	3 093	578	19	2 285	582	139	4 073	99	20
Ciudad de México	33 842	7	0	1	2 237	2 241	36	9 281	1 062	488	18 281	104	104
Durango	2 292	139	13	1	357	123	8	526	107	15	920	35	48
Guanajuato	16 461	64	6	0	2 134	589	55	3 544	709	206	8 866	265	23
Guerrero	5 211	8	10	0	144	155	54	1 146	175	115	2 458	909	37
Hidalgo	1 878	8	0	0	179	45	1	345	69	17	1 183	8	23
Jalisco	22 415	384	3	0	2 972	2 242	47	5 619	1 353	197	9 427	79	92
México	13 959	51	8	0	2 211	837	29	3 992	965	250	5 597	14	5
Michoacán de Ocampo	5 304	186	1	0	547	261	36	1 749	164	110	2 110	140	0
Morelos	4 022	55	0	0	170	180	31	977	159	73	2 098	279	0
Nayarit	1 512	39	0	0	32	109	7	309	44	19	745	186	22
Nuevo León	18 250	44	21	0	3 816	1 958	81	3 617	1 467	348	5 804	69	1 025
Oaxaca	1 914	6	0	0	59	59	10	386	70	31	753	388	152
Puebla	4 629	56	1	0	422	353	5	1 154	308	75	1 880	213	162
Querétaro	8 445	99	20	0	1 232	752	1	1 534	533	93	3 891	49	241
Quintana Roo	4 514	19	0	0	82	391	3	957	190	37	2 724	24	87
San Luis Potosí	4 194	35	7	0	582	208	30	1 068	351	55	1 776	77	5
Sinaloa	5 195	157	4	0	282	418	65	1 581	176	73	2 314	69	56
Sonora	10 711	218	36	0	955	1 022	33	3 574	378	114	4 264	117	0
Tabasco	6 176	71	56	0	185	451	0	2 795	232	97	2 209	79	1
Tamaulipas	5 169	24	1	0	898	183	107	1 213	477	46	1 722	469	29
Tlaxcala	645	0	0	0	75	12	4	141	13	10	302	88	0
Veracruz de Ignacio de la Llave	5 582	98	14	5	355	364	30	1 734	394	96	2 430	46	16
Yucatán	4 329	102	2	0	348	314	42	981	184	33	2 075	246	2
Zacatecas	1 076	26	16	0	73	101	17	282	73	11	446	20	11

(Continúa)

Conflictos de trabajo por entidad federativa según actividad económica 2000, 2018 y 2019

Cuadro 8.19

Entidad federativa	Total	Agricultura, ganadería, aprovechamiento forestal, caza y pesca	Minería	Extracción de petróleo y gas	Industria manufacturera	Construcción	Electricidad, agua y suministro de gas por ductos al consumidor final	Comercio al por mayor y al por menor	Transportes, correo y almacenamiento	Información en medios masivos	Servicios b/	Actividades del gobierno y organismos internacionales y extraterritoriales	No especificada
2019													
Estados Unidos Mexicanos	**238 532**	**2 406**	**319**	**8**	**29 007**	**15 846**	**1 114**	**55 079**	**12 634**	**3 616**	**106 781**	**6 906**	**4 816**
Aguascalientes	3 847	26	6	1	529	270	23	799	289	53	1 688	27	136
Baja California	10 443	119	6	1	1 835	454	38	1 791	437	144	3 905	699	1 014
Baja California Sur	1 966	34	2	0	22	285	31	379	73	22	1 069	47	2
Campeche	1 200	3	5	0	26	105	1	254	38	15	596	157	0
Coahuila de Zaragoza	10 923	105	33	0	1 682	783	38	2 265	625	138	4 626	97	531
Colima	645	55	2	0	51	67	3	160	64	5	231	3	4
Chiapas	2 863	151	1	0	114	122	26	845	107	48	963	169	317
Chihuahua	11 683	82	13	0	2 992	635	8	2 451	653	148	4 597	104	0
Ciudad de México	33 752	5	1	1	2 088	2 185	15	8 674	1 111	527	18 539	266	340
Durango	2 461	142	14	0	343	157	20	530	141	20	829	55	210
Guanajuato	17 828	92	7	0	2 346	602	69	3 673	770	273	9 712	283	1
Guerrero	4 851	13	11	0	151	194	101	1 128	182	117	2 196	758	0
Hidalgo	2 077	3	0	0	96	76	1	324	84	26	1 434	2	31
Jalisco	22 236	369	9	0	2 642	2 238	57	5 125	1 682	254	9 385	292	183
México	15 404	60	2	1	2 523	801	53	3 069	1 076	325	7 462	24	8
Michoacán de Ocampo	5 428	114	0	0	567	277	51	1 955	150	185	2 004	125	0
Morelos	4 245	33	0	0	200	138	122	953	135	74	2 405	185	0
Nayarit	1 515	27	0	1	37	123	9	306	39	11	899	63	0
Nuevo León	20 033	31	15	0	4 434	1 865	80	4 090	1 487	397	6 849	60	725
Oaxaca	2 073	8	0	0	47	69	11	481	75	27	879	343	133
Puebla	5 225	59	0	0	511	305	25	1 252	368	86	2 281	276	62
Querétaro	9 203	76	7	0	1 263	643	4	1 676	520	63	4 174	42	735
Quintana Roo	5 177	24	6	0	105	567	14	1 095	220	56	2 928	24	138
San Luis Potosí	4 245	56	5	0	559	229	25	987	354	86	1 837	39	68
Sinaloa	5 135	141	3	0	262	422	120	1 356	166	82	2 399	169	15
Sonora	10 729	238	19	1	817	712	38	3 204	311	94	3 409	1 886	0
Tabasco	5 354	61	76	0	120	501	0	1 810	261	88	2 353	83	1
Tamaulipas	5 916	36	3	0	1 742	180	83	1 176	597	69	1 633	251	146
Tlaxcala	651	2	0	0	72	25	4	148	25	24	317	34	0
Veracruz de Ignacio de la Llave	5 893	108	50	2	301	428	12	1 757	364	99	2 722	42	8
Yucatán	4 425	99	7	0	465	300	11	1 078	159	44	1 987	275	0
Zacatecas	1 106	34	16	0	65	88	21	288	71	16	473	26	8

Nota: Información proporcionada por las Juntas Locales de Conciliación y Arbitraje y por las Locales, Municipales y Regionales de Conciliación. Comprende conflictos individuales y colectivos. A partir de 2001, los sectores de actividad económica corresponden a la clasificación del SCIAN.

a/ Incluye servicios financieros, comunales y sociales, profesionales y técnicos, de restaurantes y hoteles, personales, mantenimiento y otros.

b/ Incluye servicios financieros y de seguros, inmobiliarios y de alquiler de bienes muebles, profesionales, de apoyo a los negocios (dirección de corporativos y empresas), educativos, de salud y de asistencia social, de esparcimiento y culturales, de hoteles y restaurantes, y otros servicios, excepto del gobierno.

Fuente: INEGI. *Estadísticas sobre Relaciones Laborales de Jurisdicción Local.*

INEGI. Anuario estadístico y geográfico por entidad federativa 2020. 2021.

Trabajadores demandantes en conflictos de trabajo por entidad federativa según relación laboral 2000, 2018 y 2019

Cuadro 8.20

Entidad federativa	Total de demandantes	Con contrato				Sin contrato	Se ignora
		Total	Individual	Colectivo	Se ignora		
2000							
Estados Unidos Mexicanos	**153 249**	**107 072**	**77 781**	**16 484**	**12 807**	**3 779**	**42 398**
Aguascalientes	1 277	1 277	1 277	0	0	0	0
Baja California	7 517	3 683	1 221	733	1 729	4	3 830
Baja California Sur	700	552	544	4	4	45	103
Campeche	693	384	352	1	31	1	308
Coahuila de Zaragoza	5 171	2 144	1 350	27	767	1	3 026
Colima	742	341	216	112	13	223	178
Chiapas	1 496	1 166	250	3	913	306	24
Chihuahua	9 329	161	128	28	5	5	9 163
Ciudad de México	26 240	26 227	26 152	73	2	12	1
Durango	1 945	1 944	1 918	22	4	0	1
Guanajuato	7 789	4 922	4 623	210	89	218	2 649
Guerrero	3 585	2 548	310	221	2 017	358	679
Hidalgo	3 406	3 406	689	2 717	0	0	0
Jalisco	6 524	6 169	5 629	495	45	94	261
México	8 913	8 565	5 787	170	2 608	0	348
Michoacán de Ocampo	2 901	2 060	1 467	541	52	727	114
Morelos	2 851	2 525	1 807	319	399	0	326
Nayarit	759	563	369	27	167	4	192
Nuevo León	14 694	0	0	0	0	0	14 694
Oaxaca	1 147	653	406	8	239	6	488
Puebla	9 938	9 808	4 696	5 050	62	119	11
Querétaro	2 970	0	0	0	0	0	2 970
Quintana Roo	2 224	1 756	1 558	65	133	165	303
San Luis Potosí	2 620	2 497	2 173	10	314	94	29
Sinaloa	4 296	3 827	2 131	665	1 031	274	195
Sonora	3 413	3 175	3 125	2	48	0	238
Tabasco	8 003	8 002	3 457	4 545	0	1	0
Tamaulipas	3 522	2 529	1 659	71	799	34	959
Tlaxcala	980	980	626	354	0	0	0
Veracruz de Ignacio de la Llave	4 772	3 431	2 227	8	1 196	105	1 236
Yucatán	1 769	785	648	2	135	928	56
Zacatecas	1 063	992	986	1	5	55	16
2018							
Estados Unidos Mexicanos	**308 020**	**234 358**	**173 068**	**53 101**	**8 189**	**11 742**	**61 920**
Aguascalientes	3 076	3 072	3 065	6	1	3	1
Baja California	9 097	2 100	2 045	12	43	104	6 893
Baja California Sur	1 733	1 121	408	1	712	12	600
Campeche	1 995	1 995	1 974	21	0	0	0
Coahuila de Zaragoza	12 351	8 872	8 448	183	241	3 476	3
Colima	5 058	4 241	126	4 115	0	488	329
Chiapas	2 947	2 411	2 292	3	116	64	472
Chihuahua	12 863	4 719	711	6	4 002	221	7 923
Ciudad de México	38 518	38 431	37 477	953	1	0	87
Durango	2 546	1 814	1 813	1	0	1	731
Guanajuato	17 547	9 307	9 249	54	4	1 798	6 442
Guerrero	6 426	5 123	3 891	385	847	33	1 270
Hidalgo	2 523	2 523	2 015	508	0	0	0
Jalisco	24 918	24 510	24 234	15	261	355	53
México	15 004	15 004	15 004	0	0	0	0
Michoacán de Ocampo	6 680	4 693	4 628	61	4	173	1 814
Morelos	4 706	0	0	0	0	0	4 706
Nayarit	1 736	1 153	1 146	7	0	5	578
Nuevo León	23 674	0	0	0	0	0	23 674
Oaxaca	3 238	3 238	2 250	988	0	0	0
Puebla	5 073	3 485	3 477	6	2	1 579	9
Querétaro	53 839	53 839	8 305	45 534	0	0	0
Quintana Roo	4 849	4 054	4 054	0	0	62	733
San Luis Potosí	4 684	4 566	4 566	0	0	0	118
Sinaloa	5 576	3 131	3 060	57	14	336	2 109
Sonora	12 130	12 082	12 076	1	5	48	0
Tabasco	6 720	6 720	6 705	15	0	0	0
Tamaulipas	5 490	4 850	4 832	18	0	2	638
Tlaxcala	740	330	320	1	9	137	273
Veracruz de Ignacio de la Llave	6 419	1 344	1 206	137	1	2 797	2 278
Yucatán	4 669	4 435	2 500	9	1 926	48	186
Zacatecas	1 195	1 195	1 191	4	0	0	0

(Continúa)

Trabajadores demandantes en conflictos de trabajo por entidad federativa según relación laboral 2000, 2018 y 2019

Cuadro 8.20

Entidad federativa	Total de demandantes	Con contrato				Sin contrato	Se ignora
		Total	Individual	Colectivo	Se ignora		
2019							
Estados Unidos Mexicanos	**338 959**	**265 434**	**181 338**	**77 604**	**6 492**	**8 751**	**64 774**
Aguascalientes	3 901	3 898	3 868	30	0	3	0
Baja California	11 166	3 187	3 134	12	41	71	7 908
Baja California Sur	2 027	803	83	0	720	7	1 217
Campeche	1 366	1 365	1 304	61	0	1	0
Coahuila de Zaragoza	11 756	8 321	8 183	0	138	2 354	1 081
Colima	4 596	4 174	284	3 890	0	415	7
Chiapas	3 094	2 831	2 626	10	195	0	263
Chihuahua	13 038	4 301	0	0	4 301	139	8 598
Ciudad de México	39 425	38 899	37 205	1 693	1	152	374
Durango	4 649	4 648	2 687	1 961	0	0	1
Guanajuato	18 620	12 700	12 632	66	2	64	5 856
Guerrero	5 913	4 617	3 909	102	606	13	1 283
Hidalgo	3 016	3 016	2 211	805	0	0	0
Jalisco	22 551	22 174	22 003	171	0	374	3
México	16 785	16 785	16 785	0	0	0	0
Michoacán de Ocampo	6 164	4 207	4 093	108	6	177	1 780
Morelos	6 037	0	0	0	0	0	6 037
Nayarit	1 658	1 230	1 158	57	15	40	388
Nuevo León	23 976	0	0	0	0	0	23 976
Oaxaca	2 974	2 974	2 728	246	0	0	0
Puebla	5 532	4 965	4 955	10	0	563	4
Querétaro	77 254	77 254	9 080	68 174	0	0	0
Quintana Roo	5 759	4 605	4 232	117	256	94	1 060
San Luis Potosí	4 703	4 542	4 542	0	0	11	150
Sinaloa	5 332	4 012	3 952	43	17	285	1 035
Sonora	11 642	11 639	11 628	7	4	3	0
Tabasco	5 874	5 874	5 874	0	0	0	0
Tamaulipas	6 520	5 817	5 797	20	0	3	700
Tlaxcala	716	381	321	0	60	89	246
Veracruz de Ignacio de la Llave	6 907	1 401	1 400	1	0	2 791	2 715
Yucatán	4 777	3 583	3 446	7	130	1 102	92
Zacatecas	1 231	1 231	1 218	13	0	0	0

Nota: Información proporcionada por las Juntas Locales de Conciliación y Arbitraje y por las Locales, Municipales y Regionales de Conciliación. Comprende a demandantes en conflictos individuales y colectivos.

Fuente: INEGI. *Estadísticas sobre Relaciones Laborales de Jurisdicción Local.*

INEGI. Anuario estadístico y geográfico por entidad federativa 2020. 2021.

Conflictos de trabajo solucionados por entidad federativa según forma de solución 2000, 2018 y 2019

Cuadro 8.21

Entidad federativa	Total	Convenio	Laudo					Desisti-miento	Caduci-dad	Otras	No especi-ficada
			Total	Absolu-torio	Conde-natorio	Mixto	No espe-cificado				
2000											
Estados Unidos Mexicanos	**70 210**	**33 501**	**13 120**	**4 192**	**3 437**	**4 796**	**695**	**16 607**	**4 508**	**1 562**	**912**
Aguascalientes	800	434	125	14	38	73	0	188	53	0	0
Baja California	3 479	1 147	435	78	202	87	68	1 535	242	78	42
Baja California Sur	212	50	9	4	5	0	0	132	4	15	2
Campeche	268	25	6	0	6	0	0	230	0	7	0
Coahuila de Zaragoza	2 077	809	352	60	250	42	0	843	55	15	3
Colima	210	151	16	0	7	9	0	40	3	0	0
Chiapas	639	1	269	63	68	138	0	366	0	3	0
Chihuahua	5 578	3 336	240	30	39	17	154	662	37	561	742
Ciudad de México	10 575	5 924	3 283	1 098	356	1 808	21	1 323	26	5	14
Durango	536	420	58	7	11	40	0	52	0	1	5
Guanajuato	4 926	2 549	732	178	99	453	2	1 102	394	145	4
Guerrero	1 359	442	54	2	32	18	2	525	310	14	14
Hidalgo	456	273	126	68	57	0	1	34	0	23	0
Jalisco	2 476	789	476	79	199	198	0	1 156	20	35	0
México	7 194	3 594	576	278	254	43	1	896	2 128	0	0
Michoacán de Ocampo	1 436	710	455	123	155	177	0	237	16	18	0
Morelos	1 161	900	28	0	15	0	13	216	1	6	10
Nayarit	336	35	18	9	7	2	0	140	88	55	0
Nuevo León	10 885	4 646	3 092	1 110	346	1 257	379	2 247	694	206	0
Oaxaca	978	273	135	81	10	37	7	266	276	26	2
Puebla	1 217	752	107	28	41	2	36	279	23	52	4
Querétaro	2 412	1 795	89	35	51	1	2	505	21	2	0
Quintana Roo	756	518	55	8	47	0	0	172	1	10	0
San Luis Potosí	1 232	993	15	4	10	1	0	186	2	36	0
Sinaloa	1 368	210	197	116	55	22	4	916	35	6	4
Sonora	1 438	112	105	10	93	0	2	944	47	164	66
Tabasco	850	217	470	161	214	95	0	163	0	0	0
Tamaulipas	1 725	344	681	319	291	69	2	686	2	12	0
Tlaxcala	157	45	98	22	27	48	1	14	0	0	0
Veracruz de Ignacio de la Llave	2 503	1 348	695	194	359	142	0	374	28	58	0
Yucatán	788	567	103	7	90	6	0	118	0	0	0
Zacatecas	183	92	20	6	3	11	0	60	2	9	0
2018											
Estados Unidos Mexicanos	**143 507**	**72 180**	**16 351**	**5 073**	**7 488**	**3 333**	**457**	**37 924**	**9 703**	**6 997**	**352**
Aguascalientes	3 134	1 315	588	88	500	0	0	617	63	551	0
Baja California	1 474	873	137	23	35	32	47	417	11	36	0
Baja California Sur	1 036	519	190	65	120	0	5	276	20	29	2
Campeche	575	364	8	0	2	0	6	160	0	43	0
Coahuila de Zaragoza	6 941	3 075	1 206	299	376	524	7	1 951	440	258	11
Colima	722	380	31	6	14	9	2	136	145	30	0
Chiapas	1 039	529	108	17	56	30	5	343	0	57	2
Chihuahua	7 897	5 933	351	119	186	33	13	1 412	0	162	39
Ciudad de México	23 023	13 075	2 192	757	1 063	348	24	5 181	887	1 477	211
Durango	1 368	1 033	30	0	25	5	0	221	2	82	0
Guanajuato	10 446	6 442	232	31	60	139	2	2 405	850	507	10
Guerrero	3 066	1 751	189	38	128	21	2	897	66	162	1
Hidalgo	792	337	249	65	96	88	0	41	105	41	19
Jalisco	10 768	3 600	905	403	111	390	1	4 797	1 019	433	14
México	10 735	5 457	656	151	382	123	0	1 913	2 078	629	2
Michoacán de Ocampo	3 356	1 258	501	118	221	151	11	1 393	53	130	21
Morelos	2 246	1 409	26	15	11	0	0	809	0	2	0
Nayarit	473	163	1	0	0	1	0	286	0	23	0
Nuevo León	17 980	7 672	3 290	1 251	1 965	1	73	3 967	1 982	1 069	0
Oaxaca	1 325	485	399	57	51	284	7	216	155	70	0
Puebla	3 082	1 270	691	191	471	28	1	492	588	41	0
Querétaro	3 036	2 092	12	0	5	0	7	871	1	56	4
Quintana Roo	2 406	1 693	214	88	125	0	1	396	55	43	5
San Luis Potosí	2 646	1 190	1 022	536	484	0	2	287	7	139	1
Sinaloa	3 155	1 107	155	19	133	1	2	1 640	236	17	0
Sonora	5 138	2 016	71	0	21	49	1	2 875	0	176	0
Tabasco	4 229	1 526	785	143	44	598	0	1 918	0	0	0
Tamaulipas	2 436	955	834	225	419	173	17	614	0	29	4
Tlaxcala	485	296	46	19	27	0	0	100	5	38	0
Veracruz de Ignacio de la Llave	5 780	2 541	1 002	332	259	234	177	661	917	653	6
Yucatán	2 024	1 407	68	3	21	0	44	548	0	1	0
Zacatecas	694	417	162	14	77	71	0	84	18	13	0

(Continúa)

Conflictos de trabajo solucionados por entidad federativa según forma de solución 2000, 2018 y 2019

Cuadro 8.21

Entidad federativa	Total	Convenio	Laudo					Desisti-miento	Caduci-dad	Otras	No especi-ficada
			Total	Absolu-torio	Conde-natorio	Mixto	No espe-cificado				
2019											
Estados Unidos Mexicanos	**148 699**	**74 856**	**16 595**	**5 159**	**8 040**	**3 058**	**338**	**38 279**	**10 909**	**7 615**	**445**
Aguascalientes	2 664	1 182	585	12	569	1	3	555	26	316	0
Baja California	1 318	694	195	33	34	125	3	319	7	103	0
Baja California Sur	1 173	552	186	58	126	2	0	340	43	52	0
Campeche	502	299	2	1	0	0	1	186	0	13	2
Coahuila de Zaragoza	8 269	3 940	1 041	358	313	335	35	2 230	732	268	58
Colima	826	410	28	10	10	7	1	160	147	76	5
Chiapas	1 355	738	98	31	47	17	3	483	13	22	1
Chihuahua	9 733	6 716	615	218	366	31	0	1 724	325	335	18
Ciudad de México	23 826	14 931	2 295	905	1 059	316	15	4 720	709	926	245
Durango	1 327	935	87	2	80	5	0	196	0	107	2
Guanajuato	12 890	6 664	315	141	48	115	11	2 501	2 538	835	37
Guerrero	3 170	1 733	267	49	189	28	1	1 004	47	117	2
Hidalgo	1 386	796	403	91	109	194	9	41	37	109	0
Jalisco	9 143	2 960	618	328	157	130	3	5 022	228	306	9
México	11 934	5 536	809	279	397	132	1	2 274	2 583	726	6
Michoacán de Ocampo	2 974	1 099	444	104	197	142	1	1 119	68	242	2
Morelos	1 986	1 162	98	68	30	0	0	724	0	1	1
Nayarit	554	206	1	0	1	0	0	341	0	6	0
Nuevo León	18 242	7 855	3 177	1 183	1 756	225	13	4 017	1 475	1 718	0
Oaxaca	996	413	221	29	41	141	10	227	86	49	0
Puebla	2 894	1 187	779	267	488	24	0	492	398	38	0
Querétaro	3 724	1 820	310	92	199	0	19	1 066	177	314	37
Quintana Roo	2 400	1 670	221	6	214	0	1	456	2	51	0
San Luis Potosí	2 680	1 180	893	412	459	0	22	424	57	124	2
Sinaloa	3 289	1 206	62	14	36	12	0	1 729	239	49	4
Sonora	5 358	2 093	83	2	21	60	0	3 007	10	165	0
Tabasco	3 152	1 457	724	85	25	613	1	971	0	0	0
Tamaulipas	2 786	980	1 072	230	629	202	11	678	6	42	8
Tlaxcala	976	316	36	14	22	0	0	76	388	159	1
Veracruz de Ignacio de la Llave	4 818	2 652	689	124	286	120	159	616	531	325	5
Yucatán	1 676	1 133	56	1	43	0	12	483	0	4	0
Zacatecas	678	341	185	12	89	81	3	98	37	17	0

Nota: Información proporcionada por las Juntas Locales de Conciliación y Arbitraje y por las Locales, Municipales y Regionales de Conciliación. Comprende conflictos individuales y colectivos.

Fuente: INEGI. *Estadísticas sobre Relaciones Laborales de Jurisdicción Local.*

INEGI. Anuario estadístico y geográfico por entidad federativa 2020. 2021.

Emplazamientos a huelga y huelgas estalladas por entidad federativa según jurisdicción 2000, 2018 y 2019

Cuadro 8.22

Entidad federativa	Emplazamientos a huelga			Huelgas estalladas		
	Total	Local	Federal	Total	Local	Federal
2000						
Estados Unidos Mexicanos	**35 840**	**27 558**	**8 282**	**173**	**147**	**26**
Aguascalientes	190	108	82	0	0	0
Baja California	2 790	2 611	179	40	40	0
Baja California Sur	304	249	55	2	2	0
Campeche	103	35	68	1	1	0
Coahuila de Zaragoza	359	184	175	2	2	0
Colima	135	65	70	0	0	0
Chiapas	188	21	167	0	0	0
Chihuahua	238	65	173	3	3	0
Ciudad de México	4 520	2 707	1 813	21	19	2
Durango	475	418	57	2	2	0
Guanajuato	425	162	263	0	0	0
Guerrero	845	729	116	7	5	2
Hidalgo	825	638	187	2	0	2
Jalisco	5 637	5 299	338	60	58	2
México	4 124	2 994	1 130	7	0	7
Michoacán de Ocampo	608	325	283	2	2	0
Morelos	924	810	114	1	0	1
Nayarit	247	184	63	3	3	0
Nuevo León	3 882	3 707	175	0	0	0
Oaxaca	401	238	163	0	0	0
Puebla	1 408	1 075	333	4	0	4
Querétaro	658	538	120	1	1	0
Quintana Roo	559	484	75	1	1	0
San Luis Potosí	255	122	133	3	3	0
Sinaloa	298	165	133	1	0	1
Sonora	967	824	143	3	3	0
Tabasco	273	116	157	0	0	0
Tamaulipas	1 017	530	487	1	1	0
Tlaxcala	182	79	103	1	1	0
Veracruz de Ignacio de la Llave	2 578	1 966	612	3	0	3
Yucatán	177	105	72	0	0	0
Zacatecas	72	5	67	0	0	0
Más de una entidad	176	NA	176	2	NA	2
2018						
Estados Unidos Mexicanos	**32 445**	**25 260**	**7 185**	**32**	**32**	**0**
Aguascalientes	108	42	66	0	0	0
Baja California	1 548	1 361	187	2	2	0
Baja California Sur	129	39	90	0	0	0
Campeche	158	19	139	0	0	0
Coahuila de Zaragoza	352	210	142	0	0	0
Colima	133	55	78	0	0	0
Chiapas	552	427	125	0	0	0
Chihuahua	166	30	136	0	0	0
Ciudad de México	3 213	2 123	1 090	6	6	0
Durango	513	449	64	0	0	0
Guanajuato	247	114	133	0	0	0
Guerrero	248	184	64	0	0	0
Hidalgo	504	328	176	2	2	0
Jalisco	6 952	6 724	228	14	14	0
México	5 529	4 523	1 006	0	0	0
Michoacán de Ocampo	327	191	136	6	6	0
Morelos	771	664	107	1	1	0
Nayarit	125	85	40	0	0	0
Nuevo León	1 627	1 510	117	0	0	0
Oaxaca	2 643	1 905	738	0	0	0
Puebla	1 722	1 459	263	0	0	0
Querétaro	966	850	116	0	0	0
Quintana Roo	276	247	29	0	0	0
San Luis Potosí	252	94	158	0	0	0
Sinaloa	216	103	113	0	0	0
Sonora	442	294	148	1	1	0
Tabasco	200	121	79	0	0	0
Tamaulipas	461	209	252	0	0	0
Tlaxcala	268	204	64	0	0	0
Veracruz de Ignacio de la Llave	775	422	353	0	0	0
Yucatán	293	222	71	0	0	0
Zacatecas	111	52	59	0	0	0
Más de una entidad	618	NA	618	0	NA	0

(Continúa)

Emplazamientos a huelga y huelgas estalladas por entidad federativa según jurisdicción
2000, 2018 y 2019

Cuadro 8.22

Entidad federativa	Emplazamientos a huelga			Huelgas estalladas		
	Total	Local	Federal	Total	Local	Federal
2019						
Estados Unidos Mexicanos	**34 103**	**27 008**	**7 095**	**85**	**76**	**9**
Aguascalientes	63	12	51	0	0	0
Baja California	1 832	1 673	159	2	2	0
Baja California Sur	169	57	112	0	0	0
Campeche	161	55	106	2	2	0
Coahuila de Zaragoza	400	257	143	0	0	0
Colima	94	32	62	0	0	0
Chiapas	556	449	107	0	0	0
Chihuahua	182	23	159	0	0	0
Ciudad de México	3 416	2 165	1 251	7	7	0
Durango	626	549	77	0	0	0
Guanajuato	221	63	158	0	0	0
Guerrero	250	183	67	0	0	0
Hidalgo	425	250	175	2	1	1
Jalisco	7 702	7 511	191	18	18	0
México	5 871	4 903	968	2	0	2
Michoacán de Ocampo	305	167	138	0	0	0
Morelos	768	654	114	0	0	0
Nayarit	167	101	66	3	3	0
Nuevo León	1 632	1 511	121	0	0	0
Oaxaca	2 268	1 871	397	0	0	0
Puebla	1 959	1 685	274	0	0	0
Querétaro	1 044	903	141	0	0	0
Quintana Roo	277	242	35	0	0	0
San Luis Potosí	197	84	113	0	0	0
Sinaloa	287	169	118	2	2	0
Sonora	406	225	181	3	3	0
Tabasco	164	75	89	0	0	0
Tamaulipas	506	262	244	38	38	0
Tlaxcala	215	105	110	0	0	0
Veracruz de Ignacio de la Llave	910	565	345	0	0	0
Yucatán	249	165	84	0	0	0
Zacatecas	96	42	54	0	0	0
Más de una entidad	685	0	685	6	0	6

Nota: Información proporcionada por la Junta Federal de Conciliación y Arbitraje.
Fuente: INEGI. *Estadísticas sobre Relaciones Laborales de Jurisdicción Local y Federal.*

INEGI. Anuario estadístico y geográfico por entidad federativa 2020. 2021.

Emplazamientos a huelga de jurisdicción local por entidad federativa según actividad económica 2000, 2018 y 2019

Cuadro 8.23

Entidad federativa	Total	Agricultura, ganadería, caza y pesca	Minería	Extracción de petróleo y gas	Industria manufacturera	Construcción	Electricidad y agua	Comercio	Transportes y comunicaciones	Servicios a/	Administración pública y defensa	No especificada
2000												
Estados Unidos Mexicanos	**27 558**	**301**	**22**	**1**	**6 913**	**4 710**	**82**	**5 821**	**957**	**6 750**	**36**	**1 965**
Aguascalientes	108	0	0	0	23	28	0	13	9	31	0	4
Baja California	2 611	13	2	0	1 218	380	5	472	43	474	1	3
Baja California Sur	249	0	0	0	3	100	0	13	1	132	0	0
Campeche	35	0	0	0	13	0	0	8	0	14	0	0
Coahuila de Zaragoza	184	35	2	0	72	5	6	35	0	24	4	1
Colima	65	0	0	0	6	5	0	16	1	37	0	0
Chiapas	21	1	0	0	0	15	0	3	0	2	0	0
Chihuahua	65	1	0	0	39	0	2	4	3	16	0	0
Ciudad de México	2 707	0	0	0	932	139	0	643	45	882	1	65
Durango	418	36	2	0	165	58	5	86	7	58	1	0
Guanajuato	162	2	0	0	67	17	1	49	2	17	0	7
Guerrero	729	5	0	0	13	112	0	122	8	447	1	21
Hidalgo	638	11	1	0	145	228	1	41	139	72	0	0
Jalisco	5 299	30	0	0	1 122	217	1	1 986	226	1 710	6	1
México	2 994	13	6	0	798	217	0	228	34	406	0	1 292
Michoacán de Ocampo	325	5	1	0	57	90	10	84	5	73	0	0
Morelos	810	20	0	0	78	196	0	69	94	232	5	116
Nayarit	184	4	0	0	11	38	0	78	25	28	0	0
Nuevo León	3 707	28	7	0	990	327	1	856	120	1 003	1	374
Oaxaca	238	0	0	0	9	123	0	68	5	33	0	0
Puebla	1 075	4	0	0	329	428	1	150	20	136	0	7
Querétaro	538	10	0	0	313	27	0	59	7	99	0	23
Quintana Roo	484	1	0	1	5	92	1	132	12	236	0	4
San Luis Potosí	122	0	0	0	47	24	2	14	7	18	0	10
Sinaloa	165	14	0	0	18	23	9	32	5	54	1	9
Sonora	824	46	0	0	117	229	28	156	57	152	15	24
Tabasco	116	6	1	0	4	16	0	54	18	17	0	0
Tamaulipas	530	1	0	0	131	152	9	103	25	108	0	1
Tlaxcala	79	0	0	0	51	2	0	9	2	13	0	2
Veracruz de Ignacio de la Llave	1 966	4	0	0	115	1 417	0	213	34	183	0	0
Yucatán	105	10	0	0	22	5	0	23	3	41	0	1
Zacatecas	5	1	0	0	0	0	0	2	0	2	0	0

(Continúa)

Emplazamientos a huelga de jurisdicción local por entidad federativa según actividad económica 2000, 2018 y 2019

Cuadro 8.23

Entidad federativa	Total	Agricultura, ganadería, aprovechamiento forestal, caza y pesca	Minería	Extracción de petróleo y gas	Industria manufacturera	Construcción	Electricidad, agua y suministro de gas por ductos al consumidor final	Comercio al por mayor y al por menor	Transportes, correo y almacenamiento	Información en medios masivos	Servicios b/	Actividades del gobierno y organismos internacionales y extraterritoriales	No especificada
2018													
Estados Unidos Mexicanos	**25 260**	**250**	**20**	**0**	**3 212**	**7 996**	**89**	**4 717**	**616**	**82**	**8 052**	**50**	**176**
Aguascalientes	42	0	0	0	7	10	0	16	0	0	9	0	0
Baja California	1 361	18	3	0	236	250	6	247	49	5	543	3	1
Baja California Sur	39	0	0	0	0	10	0	1	0	0	26	2	0
Campeche	19	0	0	0	4	5	0	1	0	0	8	1	0
Coahuila de Zaragoza	210	1	0	0	90	11	6	24	5	2	69	1	1
Colima	55	0	0	0	2	27	0	5	2	0	19	0	0
Chiapas	427	1	2	0	16	183	1	42	1	1	123	6	51
Chihuahua	30	0	0	0	9	0	2	3	5	0	11	0	0
Ciudad de México	2 123	3	0	0	263	900	0	276	34	11	633	3	0
Durango	449	14	4	0	74	79	3	98	6	1	74	1	95
Guanajuato	114	0	0	0	25	37	3	20	2	0	27	0	0
Guerrero	184	0	1	0	0	9	1	20	0	0	153	0	0
Hidalgo	328	8	2	0	88	120	0	51	4	0	54	1	0
Jalisco	6 724	107	0	0	734	743	4	1 849	156	22	3 106	2	1
México	4 523	5	1	0	784	1 579	9	906	129	15	1 091	0	4
Michoacán de Ocampo	191	2	0	0	25	21	3	43	5	0	87	5	0
Morelos	664	19	0	0	76	103	3	98	34	5	324	2	0
Nayarit	85	4	0	0	14	17	0	29	2	0	19	0	0
Nuevo León	1 510	3	1	0	171	568	2	196	56	6	503	0	4
Oaxaca	1 905	0	0	0	20	1 599	2	131	4	1	141	1	6
Puebla	1 459	22	0	0	156	849	2	201	12	1	204	12	0
Querétaro	850	17	1	0	227	168	0	148	33	7	235	1	13
Quintana Roo	247	2	0	0	2	31	0	85	7	0	119	1	0
San Luis Potosí	94	1	0	0	22	32	3	15	9	0	10	2	0
Sinaloa	103	6	0	0	13	35	11	17	2	0	18	1	0
Sonora	294	10	0	0	43	66	2	33	15	3	122	0	0
Tabasco	121	1	0	0	2	49	0	7	5	0	57	0	0
Tamaulipas	209	0	0	0	16	117	10	28	4	1	30	3	0
Tlaxcala	204	0	0	0	42	82	3	26	6	0	44	1	0
Veracruz de Ignacio de la Llave	422	1	4	0	40	85	13	86	28	0	164	1	0
Yucatán	222	5	0	0	11	171	0	12	1	1	21	0	0
Zacatecas	52	0	1	0	0	40	0	3	0	0	8	0	0

(Continúa)

Emplazamientos a huelga de jurisdicción local por entidad federativa según actividad económica 2000, 2018 y 2019

Cuadro 8.23

Entidad federativa	Total	Agricultura, ganadería, aprovechamiento forestal, caza y pesca	Minería	Extracción de petróleo y gas	Industria manufacturera	Construcción	Electricidad, agua y suministro de gas por ductos al consumidor final	Comercio al por mayor y al por menor	Transportes, correo y almacenamiento	Información en medios masivos	Servicios b/	Actividades del gobierno y organismos internacionales y extraterritoriales	No especificada
2019													
Estados Unidos Mexicanos	**27 008**	**263**	**27**	**4**	**3 620**	**9 039**	**111**	**4 554**	**637**	**68**	**8 151**	**43**	**491**
Aguascalientes	12	0	0	0	4	2	0	1	1	0	4	0	0
Baja California	1 673	14	0	0	366	228	7	220	71	13	584	2	168
Baja California Sur	57	0	0	0	0	9	0	11	1		34	1	1
Campeche	55	0	0	0	2	8	0	29	0	0	16	0	0
Coahuila de Zaragoza	257	0	0	0	105	12	6	38	5	3	84	2	2
Colima	32	0	0	0	1	5	0	7	14	0	5	0	0
Chiapas	449	1	2	0	1	234	0	11	0	0	51	13	136
Chihuahua	23	0	0	0	8	0	4	2	3	0	6	0	0
Ciudad de México	2 165	0	0	0	240	895	6	260	31	15	713	3	2
Durango	549	23	0	0	94	92	4	114	8	1	58	1	154
Guanajuato	63	0	0	0	12	19	1	19	0	0	12	0	0
Guerrero	183	0	0	0	1	6	1	22	4	0	146	3	0
Hidalgo	250	1	3	0	76	72	0	43	5	0	50	0	0
Jalisco	7 511	163	6	0	983	996	3	1 934	133	5	3 283	0	5
México	4 903	12	2		716	2 006	4	861	137	7	1 154	2	2
Michoacán de Ocampo	167	1	2	0	28	9	3	34	7	0	81	2	0
Morelos	654	7	0	0	55	199	13	87	42	2	247	2	0
Nayarit	101	0	0	0	16	5	0	41	6	0	33	0	0
Nuevo León	1 511	2	0	1	213	596	1	192	47	6	453	0	0
Oaxaca	1 871	0	0	0	15	1 607	2	106	8	3	129	1	0
Puebla	1 685	9	1	0	116	1 236	8	106	10	3	193	3	0
Querétaro	903	12	2	0	276	168	0	169	28	4	222	1	21
Quintana Roo	242	0	0	0	0	28	0	39	2	0	172	1	0
San Luis Potosí	84	1	0	0	27	20	0	12	4	0	20	0	0
Sinaloa	169	5	0	0	14	90	15	13	3	0	28	1	0
Sonora	225	5	4	0	34	32	5	25	17	3	100	0	0
Tabasco	75	1	0	3	2	44	0	4	3	0	18	0	0
Tamaulipas	262	0	0	0	151	60	5	34	2	2	5	3	0
Tlaxcala	105	0	0	0	19	34	4	18	2	1	27	0	0
Veracruz de Ignacio de la Llave	565	6	4	0	35	175	19	87	42	0	195	2	0
Yucatán	165	0	0	0	6	141	0	7	0	0	11	0	0
Zacatecas	42	0	1	0	4	11	0	8	1	0	17	0	0

Nota: Información proporcionada por las Juntas Locales de Conciliación y Arbitraje y por las Locales, Municipales y Regionales de Conciliación. A partir de 2001, los sectores de actividad económica corresponden a la clasificación del SCIAN.

a/ Incluye servicios financieros, comunales y sociales, profesionales y técnicos, de restaurantes y hoteles, personales, mantenimiento y otros.

b/ Incluye servicios financieros y de seguros, inmobiliarios y de alquiler de bienes muebles, profesionales, de apoyo a los negocios (dirección de corporativos y empresas), educativos, de salud y de asistencia social, de esparcimiento y culturales, de hoteles y restaurantes, y otros servicios, excepto del gobierno.

Fuente: INEGI. *Estadísticas sobre Relaciones Laborales de Jurisdicción Local.*

Emplazamientos a huelga de jurisdicción local por entidad federativa según motivo 2000, 2018 y 2019

Cuadro 8.24

Entidad federativa	Total de emplazamientos	Motivo								
		Firma de contrato	Revisión de contrato	Incumplimiento de contrato	Revisión de salario	Reparto de utilidades	Apoyo a otra huelga	Desequilibrio entre los factores de la producción	Otros	No especificado
2000										
Estados Unidos Mexicanos	**27 558**	**15 616**	**6 704**	**3 121**	**2 067**	**5**	**1**	**102**	**33**	**37**
Aguascalientes	108	89	17	0	2	0	0	0	0	0
Baja California	2 611	2 364	86	130	17	0	0	2	0	15
Baja California Sur	249	136	66	27	17	0	0	0	3	0
Campeche	35	7	8	7	19	0	0	0	1	0
Coahuila de Zaragoza	184	15	32	4	59	0	0	86	3	2
Colima	65	13	29	14	23	0	0	0	0	0
Chiapas	21	7	13	1	0	0	0	0	0	0
Chihuahua	65	7	61	2	25	0	0	0	0	2
Ciudad de México	2 707	1 138	474	634	462	1	0	0	0	0
Durango	418	60	92	43	220	0	0	0	0	3
Guanajuato	162	71	59	10	25	0	0	0	0	0
Guerrero	729	305	161	104	137	3	0	0	19	3
Hidalgo	638	476	65	18	80	0	0	0	0	0
Jalisco	5 299	4 367	39	915	2	0	0	0	0	0
México	2 994	1 176	1 382	436	0	0	0	0	0	0
Michoacán de Ocampo	325	137	126	21	41	0	0	0	0	0
Morelos	810	566	110	45	89	0	0	0	1	0
Nayarit	184	87	79	17	1	0	0	0	0	0
Nuevo León	3 707	918	2 550	239	0	0	0	0	0	0
Oaxaca	238	152	31	9	42	0	0	0	3	1
Puebla	1 075	628	197	74	175	0	0	0	0	1
Querétaro	538	161	131	73	159	0	0	14	0	0
Quintana Roo	484	416	27	40	2	0	0	0	0	0
San Luis Potosí	122	67	31	11	13	0	0	0	0	0
Sinaloa	165	20	120	19	7	0	0	0	0	0
Sonora	824	527	166	80	50	0	1	0	1	6
Tabasco	116	54	38	21	0	0	0	0	0	3
Tamaulipas	530	147	140	37	205	1	0	0	1	1
Tlaxcala	79	3	38	13	25	0	0	0	0	0
Veracruz de Ignacio de la Llave	1 966	1 490	288	73	122	0	0	0	1	0
Yucatán	105	11	44	4	48	0	0	0	0	0
Zacatecas	5	1	4	0	0	0	0	0	0	0
2018										
Estados Unidos Mexicanos	**25 260**	**20 087**	**2 233**	**1 569**	**1 079**	**1**	**14**	**64**	**138**	**194**
Aguascalientes	42	34	8	0	0	0	0	0	0	0
Baja California	1 361	1 326	24	22	0	0	9	2	0	0
Baja California Sur	39	4	15	4	11	0	0	0	10	0
Campeche	19	8	2	1	7		0	0	3	0
Coahuila de Zaragoza	210	44	123	0	41	0	0	0	2	0
Colima	55	40	13	2	5	0	0	1	0	0
Chiapas	427	406	6	13	6	0	0	0	0	0
Chihuahua	30	3	16	2	19	0	0	0	0	0
Ciudad de México	2 123	1 628	16	307	165	0	0	0	3	4
Durango	449	158	50	7	34	0	1	0	16	185
Guanajuato	114	51	29	26	20	0	0	0	2	0
Guerrero	184	17	104	10	50	0	0	0	3	0
Hidalgo	328	192	6	13	116	0	0	0	1	0
Jalisco	6 724	6 207	1	517	1	0	0	0	0	0
México	4 523	3 510	732	208	0	0	0	0	73	0
Michoacán de Ocampo	191	56	54	38	42	0	0	0	1	0
Morelos	664	462	75	46	79	0	1	0	1	0
Nayarit	85	33	21	9	33	0	0	0	0	0
Nuevo León	1 510	1 381	69	60	0	0	0	0	0	0
Oaxaca	1 905	1 740	135	6	18	0	0	0	20	0
Puebla	1 459	1 145	142	34	141	0	0	0	0	0
Querétaro	850	567	127	30	65	0	0	61	0	0
Quintana Roo	247	141	96	5	0	0	0	0	0	5
San Luis Potosí	94	67	26	0	0	1	0	0	0	0
Sinaloa	103	48	29	13	25	0	0	0	0	0
Sonora	294	143	50	71	30	0	0	0	0	0
Tabasco	121	75	17	26	3	0	0	0	0	0
Tamaulipas	209	26	120	37	31	0	0	0	0	0
Tlaxcala	204	156	18	2	29	0	0	0	3	0
Veracruz de Ignacio de la Llave	422	164	94	59	105	0	0	0	0	0
Yucatán	222	207	11	1	3	0	0	0	0	0
Zacatecas	52	48	4	0	0	0	3	0	0	0

(Continúa)

INEGI. Anuario estadístico y geográfico por entidad federativa 2020. 2021.

Emplazamientos a huelga de jurisdicción local por entidad federativa según motivo 2000, 2018 y 2019

Cuadro 8.24

Entidad federativa	Total de emplazamientos	Motivo								
		Firma de contrato	Revisión de contrato	Incumplimiento de contrato	Revisión de salario	Reparto de utilidades	Apoyo a otra huelga	Desequilibrio entre los factores de la producción	Otros	No especificado
2019										
Estados Unidos Mexicanos	**27 008**	**21 410**	**2 618**	**1 622**	**1 240**	**3**	**5**	**64**	**141**	**54**
Aguascalientes	12	4	10	0	0	0	0	0	0	0
Baja California	1 673	1 665	3	3	1	0	1	0	1	0
Baja California Sur	57	14	10	13	11	0	0	0	6	3
Campeche	55	12	6	27	14	0	0	0	1	
Coahuila de Zaragoza	257	42	66	3	146	0	0	0	0	0
Colima	32	26	9	1	8	1	0	0	2	0
Chiapas	449	422	15	8	8	0	0	0	0	0
Chihuahua	23	3	13	1	16	0	0	0	0	0
Ciudad de México	2 165	1 494	7	360	162	0	0	0	96	46
Durango	549	475	33	0	41	0	0	0	0	0
Guanajuato	63	31	20	0	20	0	0	0	2	1
Guerrero	183	13	109	7	54	0	0	0	0	0
Hidalgo	250	129	5	15	100	0	0	1	1	0
Jalisco	7 511	6 984	11	527	0	1	0	0	0	0
México	4 903	3 913	693	297	0	0	1	0	0	0
Michoacán de Ocampo	167	21	58	29	56	0	0	0	4	0
Morelos	654	0	654	0	0	0	0	0	0	0
Nayarit	101	32	27	22	21	0	0	0	0	0
Nuevo León	1 511	1 348	87	76	27	0	0	0	0	0
Oaxaca	1 871	1 689	70	24	86	0	0	0	25	0
Puebla	1 685	1 372	153	31	129	0	1	0	0	0
Querétaro	903	703	48	23	66	0	0	63	0	0
Quintana Roo	242	124	90	24	1	0	0	0	2	1
San Luis Potosí	84	54	30	0	0	0	0	0	0	0
Sinaloa	169	115	40	12	16	1	0	0	0	0
Sonora	225	80	82	60	19	0	0	0	0	0
Tabasco	75	59	9	7	0	0	0	0	0	0
Tamaulipas	262	33	111	16	100	0	1	0	0	3
Tlaxcala	105	70	17		18	0	0	0	0	0
Veracruz de Ignacio de la Llave	565	289	121	35	120	0	0	0	0	0
Yucatán	165	155	9	1	0	0	0	0	0	0
Zacatecas	42	39	2	0	0	0	1	0	1	0

Nota: Información proporcionada por las Juntas Locales de Conciliación y Arbitraje y por las Locales, Municipales y Regionales de Conciliación. La suma de los motivos puede ser igual o mayor al total de emplazamientos, ya que un emplazamiento puede presentarse por uno o más motivos.

Fuente: INEGI. *Estadísticas sobre Relaciones Laborales de Jurisdicción Local.*

Emplazamientos a huelga solucionados de jurisdicción local por entidad federativa según forma de solución 2000, 2018 y 2019

Cuadro 8.25

Entidad federativa	Total	Convenio	Desisti-miento	Allana-miento	No cumplir Art. 927-II a/	No cumplir Art. 923 a/	Otras	No espe-cificado
2000								
Estados Unidos Mexicanos	**22 082**	**2 359**	**7 076**	**41**	**8 319**	**4 000**	**133**	**154**
Aguascalientes	99	24	44	0	23	8	0	0
Baja California	2 492	26	658	3	1 629	65	1	110
Baja California Sur	121	1	65	0	0	0	55	0
Campeche	19	2	5	0	1	11	0	0
Coahuila de Zaragoza	147	110	16	0	20	0	1	0
Colima	59	28	28	0	2	1	0	0
Chiapas	23	2	18	0	2	1	0	0
Chihuahua	33	19	7	0	1	2	1	3
Ciudad de México	2 772	230	1 682	0	416	444	0	0
Durango	308	187	112	0	0	9	0	0
Guanajuato	137	35	57	1	5	23	14	2
Guerrero	731	5	424	1	282	5	1	13
Hidalgo	617	71	221	0	165	160	0	0
Jalisco	734	0	280	0	414	40	0	0
México	4 624	73	989	2	1 156	2 369	30	5
Michoacán de Ocampo	184	88	26	16	23	31	0	0
Morelos	624	13	430	2	123	36	19	1
Nayarit	197	188	6	0	0	3	0	0
Nuevo León	3 326	4	505	0	2 817	0	0	0
Oaxaca	163	42	21	2	85	13	0	0
Puebla	1 044	267	195	1	474	100	0	7
Querétaro	536	391	75	0	43	18	9	0
Quintana Roo	429	2	254	7	33	133	0	0
San Luis Potosí	119	41	52	0	9	15	0	2
Sinaloa	174	3	171	0	0	0	0	0
Sonora	608	84	292	3	166	60	0	3
Tabasco	74	17	0	0	57	0	0	0
Tamaulipas	388	172	198	0	2	15	1	0
Tlaxcala	61	37	9	0	6	0	1	8
Veracruz de Ignacio de la Llave	1 163	148	211	3	364	437	0	0
Yucatán	70	46	23	0	1	0	0	0
Zacatecas	6	3	2	0	0	1	0	0
2018								
Estados Unidos Mexicanos	**17 160**	**1 113**	**5 776**	**694**	**3 619**	**4 334**	**1 519**	**105**
Aguascalientes	36	2	15	0	1	17	1	0
Baja California	1 132	1	274	0	82	68	680	27
Baja California Sur	18	3	3	0	5	3	4	0
Campeche	4	1	0	0	0	3	0	0
Coahuila de Zaragoza	157	90	61	0	0	3	3	0
Colima	60	3	11	2	11	13	20	0
Chiapas	45	0	0	0	0	0	0	45
Chihuahua	25	17	3	0	5	0	0	0
Ciudad de México	1 390	29	655	1	60	640	5	0
Durango	290	176	68	0	0	7	32	7
Guanajuato	106	15	17	0	4	50	19	1
Guerrero	128	3	32	0	91	2	0	0
Hidalgo	268	60	33	7	112	56	0	0
Jalisco	2 060	2	887	0	964	202	5	0
México	4 105	22	911	5	400	2 288	479	0
Michoacán de Ocampo	146	80	22	0	13	5	26	0
Morelos	456	28	404	0	0	5	0	19
Nayarit	99	6	70	1	14	8	0	0
Nuevo León	1 404	0	732	672	0	0	0	0
Oaxaca	1 872	77	467	3	980	302	43	0
Puebla	1 179	127	135	0	467	344	106	0
Querétaro	606	216	304	1	34	44	4	3
Quintana Roo	156	0	27	0	41	84	1	3
San Luis Potosí	53	18	6	0	10	3	16	0
Sinaloa	65	2	63	0	0	0	0	0
Sonora	291	43	114	0	123	10	1	0
Tabasco	112	10	22	0	17	62	1	0
Tamaulipas	100	12	84	1	1	0	2	0
Tlaxcala	159	27	52	0	4	69	7	0
Veracruz de Ignacio de la Llave	396	27	223	1	70	22	53	0
Yucatán	200	10	80	0	110	0	0	0
Zacatecas	42	6	1	0	0	24	11	0

(Continúa)

Emplazamientos a huelga solucionados de jurisdicción local por entidad federativa según forma de solución 2000, 2018 y 2019

Cuadro 8.25

Entidad federativa	Total	Convenio	Desisti-miento	Allana-miento	No cumplir Art. 927-II a/	No cumplir Art. 923 a/	Otras	No espe-cificado
2019								
Estados Unidos Mexicanos	**17 675**	**1 425**	**7 344**	**694**	**3 565**	**3 372**	**1 166**	**109**
Aguascalientes	15	3	5	0	0	6	1	0
Baja California	807	2	341	3	293	137	27	4
Baja California Sur	79	8	8	0	2	35	26	0
Campeche	0	0	0	0	0	0	0	0
Coahuila de Zaragoza	143	78	59	0	0	5	1	0
Colima	30	3	7	0	2	0	16	2
Chiapas	112	1	0	0	0	0	35	76
Chihuahua	23	20	2	0	1	0	0	0
Ciudad de México	2 121	80	1 098	10	110	823	0	0
Durango	238	41	180	1	0	7	7	2
Guanajuato	45	0	10	0	0	30	5	0
Guerrero	164	5	44	0	114		1	
Hidalgo	219	56	9	0	30	124	0	0
Jalisco	2 004	0	1 033	0	476	470	7	18
México	3 868	419	1 927	0	345	614	560	3
Michoacán de Ocampo	71	60	2	0	0	0	9	0
Morelos	275	22	233	0	17	1	1	1
Nayarit	94	20	47	0	17	8	2	0
Nuevo León	1 300	2	668	630	0	0	0	0
Oaxaca	1 847	94	500	26	1 079	147	1	0
Puebla	1 854	141	121	0	725	576	289	2
Querétaro	752	228	372	24	44	69	15	0
Quintana Roo	172	0	28	0	0	126	18	0
San Luis Potosí	46	0	24	0	13	5	4	0
Sinaloa	107	2	51	0	50	0	4	0
Sonora	203	34	75	0	63	31	0	0
Tabasco	84	8	5	0	13	51	7	0
Tamaulipas	180	21	141	0	0	4	14	0
Tlaxcala	141	35	27	0	16	61	2	0
Veracruz de Ignacio de la Llave	510	24	257	0	86	29	113	1
Yucatán	147	10	68	0	69	0	0	0
Zacatecas	24	8	2	0	0	13	1	0

Nota: Información proporcionada por las Juntas Locales de Conciliación y Arbitraje y por las Locales, Municipales y Regionales de Conciliación.

a/ Artículo referido a la Ley Federal del Trabajo.

Fuente: INEGI. *Estadísticas sobre Relaciones Laborales de Jurisdicción Local.*

Huelgas estalladas de jurisdicción local por entidad federativa según motivo 2000, 2018 y 2019

Cuadro 8.26

Entidad federativa	Total de huelgas	Motivo					
		Firma de contrato	Revisión de contrato	Incumplimiento de contrato	Revisión de salario	Otros a/	No especificado
2000							
Estados Unidos Mexicanos	**147**	**70**	**17**	**57**	**1**	**0**	**4**
Aguascalientes	0	0	0	0	0	0	0
Baja California	40	22	3	11	0	0	4
Baja California Sur	2	0	1	1	0	0	0
Campeche	1	0	0	1	0	0	0
Coahuila de Zaragoza	2	0	1	1	0	0	0
Colima	0	0	0	0	0	0	0
Chiapas	0	0	0	0	0	0	0
Chihuahua	3	2	2	1	0	0	0
Ciudad de México	19	3	3	13	0	0	0
Durango	2	0	1	1	0	0	0
Guanajuato	0	0	0	0	0	0	0
Guerrero	5	3	1	1	0	0	0
Hidalgo	0	0	0	0	0	0	0
Jalisco	58	33	0	25	0	0	0
México	0	0	0	0	0	0	0
Michoacán de Ocampo	2	1	1	0	0	0	0
Morelos	0	0	0	0	0	0	0
Nayarit	3	3	0	0	0	0	0
Nuevo León	0	0	0	0	0	0	0
Oaxaca	0	0	0	0	0	0	0
Puebla	0	0	0	0	0	0	0
Querétaro	1	0	0	0	1	0	0
Quintana Roo	1	1	0	0	0	0	0
San Luis Potosí	3	0	2	1	0	0	0
Sinaloa	0	0	0	0	0	0	0
Sonora	3	2	1	0	0	0	0
Tabasco	0	0	0	0	0	0	0
Tamaulipas	1	0	1	0	0	0	0
Tlaxcala	1	0	0	1	0	0	0
Veracruz de Ignacio de la Llave	0	0	0	0	0	0	0
Yucatán	0	0	0	0	0	0	0
Zacatecas	0	0	0	0	0	0	0
2018							
Estados Unidos Mexicanos	**32**	**10**	**2**	**19**	**1**	**0**	**0**
Aguascalientes	0	0	0	0	0	0	0
Baja California	2	2	0	0	0	0	0
Baja California Sur	0	0	0	0	0	0	0
Campeche	0	0	0	0	0	0	0
Coahuila de Zaragoza	0	0	0	0	0	0	0
Colima	0	0	0	0	0	0	0
Chiapas	0	0	0	0	0	0	0
Chihuahua	0	0	0	0	0	0	0
Ciudad de México	6	0	0	5	1	0	0
Durango	0	0	0	0	0	0	0
Guanajuato	0	0	0	0	0	0	0
Guerrero	0	0	0	0	0	0	0
Hidalgo	2	0	2	0	0	0	0
Jalisco	14	7	0	7	0	0	0
México	0	0	0	0	0	0	0
Michoacán de Ocampo	6	1	0	5	0	0	0
Morelos	1	0	0	1	0	0	0
Nayarit	0	0	0	0	0	0	0
Nuevo León	0	0	0	0	0	0	0
Oaxaca	0	0	0	0	0	0	0
Puebla	0	0	0	0	0	0	0
Querétaro	0	0	0	0	0	0	0
Quintana Roo	0	0	0	0	0	0	0
San Luis Potosí	0	0	0	0	0	0	0
Sinaloa	0	0	0	0	0	0	0
Sonora	1	0	0	1	0	0	0
Tabasco	0	0	0	0	0	0	0
Tamaulipas	0	0	0	0	0	0	0
Tlaxcala	0	0	0	0	0	0	0
Veracruz de Ignacio de la Llave	0	0	0	0	0	0	0
Yucatán	0	0	0	0	0	0	0
Zacatecas	0	0	0	0	0	0	0

(Continúa)

Huelgas estalladas de jurisdicción local por entidad federativa según motivo 2000, 2018 y 2019

Cuadro 8.26

Entidad federativa	Total de huelgas	Motivo					
		Firma de contrato	Revisión de contrato	Incumplimiento de contrato	Revisión de salario	Otros a/	No especificado
2019							
Estados Unidos Mexicanos	**76**	**17**	**8**	**14**	**37**	**0**	**0**
Aguascalientes	0	0	0	0	0	0	0
Baja California	2	1	1	0	0	0	0
Baja California Sur	0	0	0	0	0	0	0
Campeche	2	1	1	0	0	0	0
Coahuila de Zaragoza	0	0	0	0	0	0	0
Colima	0	0	0	0	0	0	0
Chiapas	0	0	0	0	0	0	0
Chihuahua	0	0	0	0	0	0	0
Ciudad de México	7	4	0	3	0	0	0
Durango	0	0	0	0	0	0	0
Guanajuato	0	0	0	0	0	0	0
Guerrero	0	0	0	0	0	0	0
Hidalgo	1	0	0	0	1	0	0
Jalisco	18	11	0	7	0	0	0
México	0	0	0	0	0	0	0
Michoacán de Ocampo	0	0	0	0	0	0	0
Morelos	0	0	0	0	0	0	0
Nayarit	3	0	1	2	0	0	0
Nuevo León	0	0	0	0	0	0	0
Oaxaca	0	0	0	0	0	0	0
Puebla	0	0	0	0	0	0	0
Querétaro	0	0	0	0	0	0	0
Quintana Roo	0	0	0	0	0	0	0
San Luis Potosí	0	0	0	0	0	0	0
Sinaloa	2	0	1	1	0	0	0
Sonora	3	0	2	1	0	0	0
Tabasco	0	0	0	0	0	0	0
Tamaulipas	38	0	2	0	36	0	0
Tlaxcala	0	0	0	0	0	0	0
Veracruz de Ignacio de la Llave	0	0	0	0	0	0	0
Yucatán	0	0	0	0	0	0	0
Zacatecas	0	0	0	0	0	0	0

Nota: Información proporcionada por las Juntas Locales de Conciliación y Arbitraje. La suma de los motivos puede ser mayor al total de huelgas, ya que una huelga puede estallar por uno o más motivos.

a/ Incluye reparto de utilidades, apoyo a otra huelga y desequilibrio entre los factores de la producción.

Fuente: INEGI. *Estadísticas sobre Relaciones Laborales de Jurisdicción Local.*

Huelgas estalladas de jurisdicción local por entidad federativa según organización obrera 2018 y 2019

Cuadro 8.27

Entidad federativa	Total	CTM	CROC	CROM	Independiente	COR	CGT	CRT	Otras	No especificada
2018										
Estados Unidos Mexicanos	**32**	**10**	**6**	**3**	**5**	**0**	**0**	**0**	**2**	**6**
Aguascalientes	0	0	0	0	0	0	0	0	0	0
Baja California	2	0	1	0	0	0	0	0	1	0
Baja California Sur	0	0	0	0	0	0	0	0	0	0
Campeche	0	0	0	0	0	0	0	0	0	0
Coahuila de Zaragoza	0	0	0	0	0	0	0	0	0	0
Colima	0	0	0	0	0	0	0	0	0	0
Chiapas	0	0	0	0	0	0	0	0	0	0
Chihuahua	0	0	0	0	0	0	0	0	0	0
Ciudad de México	6	1	0	0	0	0	0	0	0	5
Durango	0	0	0	0	0	0	0	0	0	0
Guanajuato	0	0	0	0	0	0	0	0	0	0
Guerrero	0	0	0	0	0	0	0	0	0	0
Hidalgo	2	0	0	0	2	0	0	0	0	0
Jalisco	14	7	3	2	0	0	0	0	1	1
México	0	0	0	0	0	0	0	0	0	0
Michoacán de Ocampo	6	1	2	1	2	0	0	0	0	0
Morelos	1	0	0	0	1	0	0	0	0	0
Nayarit	0	0	0	0	0	0	0	0	0	0
Nuevo León	0	0	0	0	0	0	0	0	0	0
Oaxaca	0	0	0	0	0	0	0	0	0	0
Puebla	0	0	0	0	0	0	0	0	0	0
Querétaro	0	0	0	0	0	0	0	0	0	0
Quintana Roo	0	0	0	0	0	0	0	0	0	0
San Luis Potosí	0	0	0	0	0	0	0	0	0	0
Sinaloa	0	0	0	0	0	0	0	0	0	0
Sonora	1	1	0	0	0	0	0	0	0	0
Tabasco	0	0	0	0	0	0	0	0	0	0
Tamaulipas	0	0	0	0	0	0	0	0	0	0
Tlaxcala	0	0	0	0	0	0	0	0	0	0
Veracruz de Ignacio de la Llave	0	0	0	0	0	0	0	0	0	0
Yucatán	0	0	0	0	0	0	0	0	0	0
Zacatecas	0	0	0	0	0	0	0	0	0	0
2019										
Estados Unidos Mexicanos	**76**	**54**	**5**	**1**	**5**	**0**	**0**	**0**	**5**	**6**
Aguascalientes	0	0	0	0	0	0	0	0	0	0
Baja California	2	0	1	1	0	0	0	0	0	0
Baja California Sur	0	0	0	0	0	0	0	0	0	0
Campeche	2	2	0	0	0	0	0	0	0	0
Coahuila de Zaragoza	0	0	0	0	0	0	0	0	0	0
Colima	0	0	0	0	0	0	0	0	0	0
Chiapas	0	0	0	0	0	0	0	0	0	0
Chihuahua	0	0	0	0	0	0	0	0	0	0
Ciudad de México	7	3	1	0	0	0	0	0	1	2
Durango	0	0	0	0	0	0	0	0	0	0
Guanajuato	0	0	0	0	0	0	0	0	0	0
Guerrero	0	0	0	0	0	0	0	0	0	0
Hidalgo	1	1	0	0	0	0	0	0	0	0
Jalisco	18	6	3	0	3	0	0	0	2	4
México	0	0	0	0	0	0	0	0	0	0
Michoacán de Ocampo	0	0	0	0	0	0	0	0	0	0
Morelos	0	0	0	0	0	0	0	0	0	0
Nayarit	3	1	0	0	0	0	0	0	2	0
Nuevo León	0	0	0	0	0	0	0	0	0	0
Oaxaca	0	0	0	0	0	0	0	0	0	0
Puebla	0	0	0	0	0	0	0	0	0	0
Querétaro	0	0	0	0	0	0	0	0	0	0
Quintana Roo	0	0	0	0	0	0	0	0	0	0
San Luis Potosí	0	0	0	0	0	0	0	0	0	0
Sinaloa	2	2	0	0	0	0	0	0	0	0
Sonora	3	1	0	0	2	0	0	0	0	0
Tabasco	0	0	0	0	0	0	0	0	0	0
Tamaulipas	38	38	0	0	0	0	0	0	0	0
Tlaxcala	0	0	0	0	0	0	0	0	0	0
Veracruz de Ignacio de la Llave	0	0	0	0	0	0	0	0	0	0
Yucatán	0	0	0	0	0	0	0	0	0	0
Zacatecas	0	0	0	0	0	0	0	0	0	0

Nota: Información proporcionada por las Juntas Locales de Conciliación y Arbitraje.

Fuente: INEGI. *Estadísticas sobre Relaciones Laborales de Jurisdicción Local.*

Huelgas solucionadas de jurisdicción local por entidad federativa según rango de días efectivos no laborados y total de días efectivos no laborados 2000, 2018 y 2019

Cuadro 8.28

Entidad federativa	Rango de días efectivos no laborados											Días no labo-rados
	Total	Hasta 1 día	Más de 1 y has-ta 2 días	De 3 a 5 días	De 6 a 10 días	De 11 a 15 días	De 16 a 20 días	De 21 a 30 días	De 31 a 50 días	De 51 a 100 días	Más de 100 días	
2000												
Estados Unidos Mexicanos	**121**	**14**	**4**	**11**	**8**	**7**	**0**	**5**	**4**	**4**	**64**	**40 095**
Aguascalientes	0	0	0	0	0	0	0	0	0	0	0	0
Baja California	16	10	1	2	1	2	0	0	0	0	0	51
Baja California Sur	2	0	0	1	1	0	0	0	0	0	0	13
Campeche	2	0	0	0	0	0	0	2	0	0	0	46
Coahuila de Zaragoza	2	1	0	1	0	0	0	0	0	0	0	5
Colima	0	0	0	0	0	0	0	0	0	0	0	0
Chiapas	0	0	0	0	0	0	0	0	0	0	0	0
Chihuahua	1	0	0	0	0	0	0	0	1	0	0	48
Ciudad de México	22	1	0	2	1	0	0	0	0	1	17	15 568
Durango	2	0	0	1	1	0	0	0	0	0	0	9
Guanajuato	0	0	0	0	0	0	0	0	0	0	0	0
Guerrero	3	0	1	1	0	0	0	1	0	0	0	30
Hidalgo	0	0	0	0	0	0	0	0	0	0	0	0
Jalisco	48	1	2	3	2	1	0	2	3	0	34	12 425
México	0	0	0	0	0	0	0	0	0	0	0	0
Michoacán de Ocampo	2	0	0	0	1	0	0	0	0	0	1	124
Morelos	0	0	0	0	0	0	0	0	0	0	0	0
Nayarit	2	1	0	0	0	0	0	0	0	1	0	52
Nuevo León	9	0	0	0	0	0	0	0	0	0	9	11 059
Oaxaca	0	0	0	0	0	0	0	0	0	0	0	0
Puebla	0	0	0	0	0	0	0	0	0	0	0	0
Querétaro	1	0	0	0	1	0	0	0	0	0	0	9
Quintana Roo	0	0	0	0	0	0	0	0	0	0	0	0
San Luis Potosí	5	0	0	0	0	3	0	0	0	0	2	372
Sinaloa	0	0	0	0	0	0	0	0	0	0	0	0
Sonora	4	0	0	0	0	1	0	0	0	2	1	284
Tabasco	0	0	0	0	0	0	0	0	0	0	0	0
Tamaulipas	0	0	0	0	0	0	0	0	0	0	0	0
Tlaxcala	0	0	0	0	0	0	0	0	0	0	0	0
Veracruz de Ignacio de la Llave	0	0	0	0	0	0	0	0	0	0	0	0
Yucatán	0	0	0	0	0	0	0	0	0	0	0	0
Zacatecas	0	0	0	0	0	0	0	0	0	0	0	0
2018												
Estados Unidos Mexicanos	**35**	**0**	**1**	**3**	**3**	**0**	**0**	**1**	**2**	**2**	**23**	**45 927**
Aguascalientes	0	0	0	0	0	0	0	0	0	0	0	0
Baja California	2	0	1	0	1	0	0	0	0	0	0	9
Baja California Sur	0	0	0	0	0	0	0	0	0	0	0	0
Campeche	0	0	0	0	0	0	0	0	0	0	0	0
Coahuila de Zaragoza	0	0	0	0	0	0	0	0	0	0	0	0
Colima	0	0	0	0	0	0	0	0	0	0	0	0
Chiapas	0	0	0	0	0	0	0	0	0	0	0	0
Chihuahua	0	0	0	0	0	0	0	0	0	0	0	0
Ciudad de México	21	0	0	1	0	0	0	0	1	0	19	40 294
Durango	0	0	0	0	0	0	0	0	0	0	0	0
Guanajuato	0	0	0	0	0	0	0	0	0	0	0	0
Guerrero	0	0	0	0	0	0	0	0	0	0	0	0
Hidalgo	0	0	0	0	0	0	0	0	0	0	0	0
Jalisco	4	0	0	0	0	0	0	0	0	0	4	5 399
México	0	0	0	0	0	0	0	0	0	0	0	0
Michoacán de Ocampo	6	0	0	1	2	0	0	1	0	2	0	190
Morelos	1	0	0	0	0	0	0	0	1	0	0	31
Nayarit	0	0	0	0	0	0	0	0	0	0	0	0
Nuevo León	0	0	0	0	0	0	0	0	0	0	0	0
Oaxaca	0	0	0	0	0	0	0	0	0	0	0	0
Puebla	0	0	0	0	0	0	0	0	0	0	0	0
Querétaro	0	0	0	0	0	0	0	0	0	0	0	0
Quintana Roo	0	0	0	0	0	0	0	0	0	0	0	0
San Luis Potosí	0	0	0	0	0	0	0	0	0	0	0	0
Sinaloa	0	0	0	0	0	0	0	0	0	0	0	0
Sonora	1	0	0	1	0	0	0	0	0	0	0	4
Tabasco	0	0	0	0	0	0	0	0	0	0	0	0
Tamaulipas	0	0	0	0	0	0	0	0	0	0	0	0
Tlaxcala	0	0	0	0	0	0	0	0	0	0	0	0
Veracruz de Ignacio de la Llave	0	0	0	0	0	0	0	0	0	0	0	0
Yucatán	0	0	0	0	0	0	0	0	0	0	0	0
Zacatecas	0	0	0	0	0	0	0	0	0	0	0	0

(Continúa)

INEGI. Anuario estadístico y geográfico por entidad federativa 2020. 2021.

Huelgas solucionadas de jurisdicción local por entidad federativa según rango de días efectivos no laborados y total de días efectivos no laborados 2000, 2018 y 2019

Cuadro 8.28

Entidad federativa	Total	Rango de días efectivos no laborados										Días no labo-rados
		Hasta 1 día	Más de 1 y has-ta 2 días	De 3 a 5 días	De 6 a 10 días	De 11 a 15 días	De 16 a 20 días	De 21 a 30 días	De 31 a 50 días	De 51 a 100 días	Más de 100 días	
2019												
Estados Unidos Mexicanos	**67**	**5**	**4**	**9**	**22**	**6**	**0**	**1**	**1**	**0**	**19**	**23 633**
Aguascalientes	0	0	0	0	0	0	0	0	0	0	0	0
Baja California	2	0	0	1	0	0	0	1	0	0	0	25
Baja California Sur	0	0	0	0	0	0	0	0	0	0	0	0
Campeche	2	0	0	1	0	0	0	0	0	0	1	4 305
Coahuila de Zaragoza	0	0	0	0	0	0	0	0	0	0	0	0
Colima	0	0	0	0	0	0	0	0	0	0	0	0
Chiapas	0	0	0	0	0	0	0	0	0	0	0	0
Chihuahua	0	0	0	0	0	0	0	0	0	0	0	0
Ciudad de México	16	0	0	0	1	0	0	0	1	0	14	16 593
Durango	0	0	0	0	0	0	0	0	0	0	0	0
Guanajuato	0	0	0	0	0	0	0	0	0	0	0	0
Guerrero	0	0	0	0	0	0	0	0	0	0	0	0
Hidalgo	0	0	0	0	0	0	0	0	0	0	0	0
Jalisco	4	0	0	0	1	0	0	0	0	0	3	507
México	1	0	0	0	0	0	0	0	0	0	1	1 929
Michoacán de Ocampo	0	0	0	0	0	0	0	0	0	0	0	0
Morelos	0	0	0	0	0	0	0	0	0	0	0	0
Nayarit	0	0	0	0	0	0	0	0	0	0	0	0
Nuevo León	0	0	0	0	0	0	0	0	0	0	0	0
Oaxaca	0	0	0	0	0	0	0	0	0	0	0	0
Puebla	0	0	0	0	0	0	0	0	0	0	0	0
Querétaro	0	0	0	0	0	0	0	0	0	0	0	0
Quintana Roo	0	0	0	0	0	0	0	0	0	0	0	0
San Luis Potosí	0	0	0	0	0	0	0	0	0	0	0	0
Sinaloa	2	1	0	0	1	0	0	0	0	0	0	11
Sonora	3	0	0	1	2	0	0	0	0	0	0	24
Tabasco	0	0	0	0	0	0	0	0	0	0	0	0
Tamaulipas	37	4	4	6	17	6	0	0	0	0	0	239
Tlaxcala	0	0	0	0	0	0	0	0	0	0	0	0
Veracruz de Ignacio de la Llave	0	0	0	0	0	0	0	0	0	0	0	0
Yucatán	0	0	0	0	0	0	0	0	0	0	0	0
Zacatecas	0	0	0	0	0	0	0	0	0	0	0	0

Nota: Información proporcionada por las Juntas Locales de Conciliación y Arbitraje.

Fuente: INEGI. *Estadísticas sobre Relaciones Laborales de Jurisdicción Local.*

Salario mínimo general según área geográfica
Serie anual de 2000 a 2020

Cuadro 8.29

Pesos diarios

Año	Nacional a/	Área geográfica		
		A	B	C
2000				
Del 1 de enero al 31 de diciembre	35.12	37.90	35.10	32.70
2001				
Del 1 de enero al 31 de diciembre	37.57	40.35	37.95	35.85
2002				
Del 1 de enero al 31 de diciembre	39.74	42.15	40.10	38.30
2003				
Del 1 de enero al 31 de diciembre	41.53	43.65	41.85	40.30
2004				
Del 1 de enero al 31 de diciembre	43.29	45.24	43.73	42.11
2005				
Del 1 de enero al 31 de diciembre	45.24	46.80	45.35	44.05
2006				
Del 1 de enero al 31 de diciembre	47.05	48.67	47.16	45.81
2007				
Del 1 de enero al 31 de diciembre	48.88	50.57	49.00	47.60
2008				
Del 1 de enero al 31 de diciembre	50.84	52.59	50.96	49.50
2009				
Del 1 de enero al 31 de diciembre	53.19	54.80	53.26	51.95
2010				
Del 1 de enero al 31 de diciembre	55.77	57.46	55.84	54.47
2011				
Del 1 de enero al 31 de diciembre	58.06	59.82	58.13	56.70
2012				
Del 1 de enero al 26 de noviembre	60.50	62.33	60.57	59.08
Del 27 de noviembre al 31 de diciembre b/	60.75	62.33	59.08	NA
2013				
Del 1 de enero al 31 de diciembre	63.12	64.76	61.38	NA
2014				
Del 1 de enero al 31 de diciembre	65.58	67.29	63.77	NA
2015				
Del 1 de enero al 30 de septiembre	68.33	70.10	66.45	NA
A partir del 1 de octubre	70.10	NA	NA	NA
2016				
Del 1 de enero al 31 de diciembre c/	73.04	NA	NA	NA
2017				
Del 1 de enero al 30 de noviembre	80.04	NA	NA	NA
Del 1 de diciembre al 31 de diciembre	88.36	NA	NA	NA
2018				
Del 1 de enero al 31 de diciembre	88.36	NA	NA	NA
2019				
A partir del 1 de enero	102.68	176.72 d/	NA	NA
2020				
A partir del 1 de enero	123.22	185.56 d/	NA	NA

Nota: Para la cobertura de las áreas geográficas véase el anexo C.

a/ Promedio ponderado de las áreas geográficas hasta 2015. A partir de 2019 son los municipios considerados como resto del país y las demarcaciones territoriales de la Ciudade México que conforman la República Mexicana.

b/ El Área Geográfica B desaparecio y solo quedan dos áreas.

c/ A partir de este año pasa a ser área unica.

d/ A partir de este año se refiere a la Zona Libre de la Frontera Norte integrada por los municipios que hacen frontera con Estados Unidos de Norteamerica.

Fuente: STPS. CONASAMI. *Salarios Mínimos.* En: www.gob.mx/conasami (1 de enero de 2020).

Remuneraciones totales pagadas al personal ocupado en la industria manufacturera por entidad federativa según tipo
2018 y 2019

Cuadro 8.30

Miles de pesos

Entidad federativa	Remuneraciones totales pagadas al personal dependiente de la razón social: Salarios pagados a los obreros	Sueldos pagados a los empleados	Prestaciones sociales pagadas	Pago a otra razón social por el suministro de personal
2018 P/				
Estados Unidos Mexicanos	**264 206 431**	**162 731 445**	**154 779 403**	**230 501 822**
Aguascalientes	7 487 666	3 945 922	4 698 487	2 547 856
Baja California	32 341 927	14 357 667	15 208 300	3 942 726
Baja California Sur	124 506	100 254	103 146	61 599
Campeche	444 275	131 367	158 091	98 267
Coahuila de Zaragoza	21 834 059	10 055 047	10 930 704	27 290 054
Colima	350 730	145 530	143 386	606 031
Chiapas	861 138	362 578	500 241	955 368
Chihuahua	30 556 606	13 813 715	20 738 059	9 252 644
Ciudad de México	8 568 566	8 608 794	4 952 522	9 821 322
Durango	3 143 125	1 070 652	1 557 793	1 884 426
Guanajuato	15 434 153	8 587 588	7 733 069	18 052 850
Guerrero	74 963	77 410	68 283	59 918
Hidalgo	3 544 249	2 869 739	2 396 521	3 238 427
Jalisco	15 201 020	13 711 172	9 100 818	18 600 380
México	22 110 143	17 731 276	12 896 225	32 295 646
Michoacán de Ocampo	1 359 042	964 519	812 074	5 490 509
Morelos	2 300 620	1 670 648	1 639 611	3 082 180
Nayarit	313 245	308 472	280 689	77 132
Nuevo León	24 032 645	19 137 768	14 886 302	36 052 183
Oaxaca	1 071 506	1 055 613	867 168	362 519
Puebla	9 309 670	7 012 625	8 141 479	9 515 152
Querétaro	8 762 641	7 357 280	5 765 019	13 500 609
Quintana Roo	215 975	154 222	127 913	111 357
San Luis Potosí	7 061 924	5 431 418	4 059 004	10 395 647
Sinaloa	1 426 047	675 366	1 014 969	2 291 516
Sonora	9 637 732	4 855 928	4 752 354	5 185 898
Tabasco	1 130 547	373 565	798 734	257 060
Tamaulipas	21 569 840	10 231 732	12 990 894	6 551 129
Tlaxcala	1 983 467	1 359 997	925 929	2 239 863
Veracruz de Ignacio de la Llave	7 211 303	4 758 679	4 177 671	4 909 023
Yucatán	1 953 452	946 237	769 053	1 669 328
Zacatecas	2 789 649	868 665	1 584 895	103 203

(Continúa)

INEGI. Anuario estadístico y geográfico por entidad federativa 2020. 2021.

Remuneraciones totales pagadas al personal ocupado en la industria manufacturera por entidad federativa según tipo
2018 y 2019

Cuadro 8.30

Miles de pesos

Entidad federativa	Remuneraciones totales pagadas al personal dependiente de la razón social: Salarios pagados a los obreros	Sueldos pagados a los empleados	Prestaciones sociales pagadas	Pago a otra razón social por el suministro de personal
2019 P/				
Estados Unidos Mexicanos	**289 148 017**	**174 013 796**	**167 026 234**	**242 853 699**
Aguascalientes	8 490 829	4 384 876	5 169 896	2 564 584
Baja California	36 200 111	15 593 904	16 647 319	5 257 558
Baja California Sur	128 900	104 437	107 303	64 060
Campeche	501 331	142 898	183 560	74 017
Coahuila de Zaragoza	23 285 816	10 706 151	11 703 939	29 445 197
Colima	463 756	200 107	218 106	385 500
Chiapas	873 018	412 763	495 672	949 128
Chihuahua	34 443 819	15 404 593	23 101 519	10 090 189
Ciudad de México	8 930 672	9 031 167	5 064 988	10 181 400
Durango	3 419 002	1 127 233	1 711 685	2 006 618
Guanajuato	17 238 727	8 966 227	8 268 389	19 900 861
Guerrero	79 601	77 370	65 664	59 749
Hidalgo	3 740 312	2 864 554	2 466 139	3 455 443
Jalisco	17 084 574	15 063 955	10 354 645	19 407 881
México	22 811 229	18 288 211	13 158 729	33 807 855
Michoacán de Ocampo	1 488 305	1 047 288	846 150	4 115 195
Morelos	2 359 256	1 769 701	1 698 630	3 543 390
Nayarit	319 025	330 291	264 886	94 088
Nuevo León	26 460 116	20 290 345	15 568 803	37 479 751
Oaxaca	1 048 651	1 026 979	853 932	381 128
Puebla	9 283 167	6 738 455	7 903 788	9 491 707
Querétaro	9 415 797	7 947 253	6 303 933	14 691 260
Quintana Roo	214 105	152 559	131 744	98 619
San Luis Potosí	8 140 720	6 491 707	4 859 189	10 692 852
Sinaloa	1 508 825	710 889	1 053 287	2 413 568
Sonora	10 668 355	5 305 930	5 237 830	5 492 847
Tabasco	1 123 668	365 461	770 516	260 960
Tamaulipas	25 121 133	11 086 276	15 013 122	7 183 248
Tlaxcala	2 110 766	1 475 167	1 012 366	2 167 102
Veracruz de Ignacio de la Llave	7 167 506	4 961 651	4 116 490	5 207 784
Yucatán	2 132 955	1 031 052	827 636	1 780 017
Zacatecas	2 893 970	914 346	1 846 379	110 143

Nota: Las cifras de la EMIM tienen una cobertura de 239 clases actividad económica (SCIAN 2013). Las estadísticas presentadas en este cuadro corresponden a datos muestrales con diseño determinístico, sin expansión. Incluye los establecimientos con programa de la Industria Manufacturera, Maquiladora y de Servicios de Exportación (IMMEX).

Fuente: INEGI. *Encuesta Mensual de la Industria Manufacturera. Base 2013.*

Remuneraciones totales y medias en las empresas constructoras por entidad federativa 2018 y 2019

Cuadro 8.31

Entidad federativa	Remuneraciones totales (Miles de pesos)		Remuneraciones medias (Pesos) a/	
	Salarios	Sueldos	Salarios	Sueldos
2018 P/				
Estados Unidos Mexicanos	**33 288 948**	**17 872 178**	**8 290**	**15 017**
Aguascalientes	517 254	266 609	7 363	13 833
Baja California	1 323 929	687 065	9 518	16 379
Baja California Sur	162 970	99 832	8 265	10 553
Campeche	475 668	272 736	11 415	11 195
Coahuila de Zaragoza	1 416 154	487 650	8 892	13 241
Colima	447 764	150 486	7 575	9 466
Chiapas	216 230	132 455	5 825	7 496
Chihuahua	1 992 079	883 933	9 546	19 619
Ciudad de México	3 935 272	2 208 097	12 598	20 733
Durango	400 619	165 623	5 723	10 836
Guanajuato	1 941 216	620 581	6 957	11 320
Guerrero	199 065	109 789	7 360	9 301
Hidalgo	629 823	221 914	6 551	8 006
Jalisco	2 109 825	927 510	6 993	13 615
México	752 683	708 446	8 628	17 977
Michoacán de Ocampo	376 483	183 967	6 465	8 246
Morelos	110 186	64 990	7 114	10 177
Nayarit	285 265	110 892	8 406	10 135
Nuevo León	4 063 122	2 611 171	9 924	19 723
Oaxaca	101 310	89 602	6 794	7 573
Puebla	636 424	276 775	5 836	7 678
Querétaro	1 155 801	922 738	7 244	23 131
Quintana Roo	421 745	271 525	8 764	14 146
San Luis Potosí	1 101 084	517 568	8 308	11 928
Sinaloa	991 818	418 203	6 235	13 258
Sonora	2 085 004	737 553	9 482	12 759
Tabasco	686 411	920 868	9 430	18 925
Tamaulipas	1 613 079	1 533 571	7 325	27 722
Tlaxcala	68 538	23 032	4 362	7 168
Veracruz de Ignacio de la Llave	1 522 764	615 746	7 664	10 218
Yucatán	1 033 913	490 301	6 503	8 308
Zacatecas	515 450	140 950	6 752	8 115

(Continúa)

INEGI. Anuario estadístico y geográfico por entidad federativa 2020. 2021.

Remuneraciones totales y medias en las empresas constructoras por entidad federativa 2018 y 2019

Cuadro 8.31

Entidad federativa	Remuneraciones totales (Miles de pesos)		Remuneraciones medias (Pesos) a/	
	Salarios	Sueldos	Salarios	Sueldos
2019 P/				
Estados Unidos Mexicanos	**33 283 035**	**16 845 662**	**8 527**	**15 434**
Aguascalientes	531 627	230 817	7 124	12 306
Baja California	1 456 540	746 913	9 547	17 614
Baja California Sur	122 283	148 466	7 506	20 325
Campeche	717 324	1 173 086	12 599	55 605
Coahuila de Zaragoza	1 435 831	385 826	11 505	11 586
Colima	412 942	123 399	7 248	8 851
Chiapas	207 838	132 380	7 306	7 018
Chihuahua	1 176 872	939 779	7 067	22 434
Ciudad de México	5 457 252	2 899 972	16 218	24 307
Durango	376 729	161 606	5 746	11 889
Guanajuato	1 447 144	606 443	5 970	10 794
Guerrero	116 087	83 957	5 742	7 950
Hidalgo	818 992	377 918	7 857	12 272
Jalisco	1 746 051	791 211	5 843	11 465
México	900 787	800 823	8 855	17 531
Michoacán de Ocampo	329 816	177 223	7 005	9 002
Morelos	72 769	50 507	5 818	8 633
Nayarit	164 987	76 625	6 303	8 911
Nuevo León	4 268 415	2 095 926	9 978	19 321
Oaxaca	70 508	104 716	5 595	8 356
Puebla	637 124	271 555	5 770	9 881
Querétaro	928 384	595 960	7 163	16 139
Quintana Roo	319 843	236 200	7 672	13 102
San Luis Potosí	789 454	415 623	6 394	10 838
Sinaloa	964 786	298 178	6 755	11 413
Sonora	2 545 265	731 910	12 137	14 709
Tabasco	549 513	335 152	8 911	11 426
Tamaulipas	1 186 492	515 369	5 685	11 049
Tlaxcala	59 783	18 507	3 937	6 046
Veracruz de Ignacio de la Llave	2 146 092	713 606	8 024	12 678
Yucatán	1 033 191	491 326	6 092	9 865
Zacatecas	292 314	114 683	4 723	8 222

Nota: La información se genera con un diseño de muestreo probabilístico y estratificado. Se utiliza como variable de estratificación una componente principal conformada por el personal ocupado y el valor de producción. Tiene como referencia de marco, el directorio de empresas proveniente del Marco Estadístico de Unidades Económicas (MENUE) y de los resultados definitivos de los Censos Económicos 2014 (CE 2014) cuya actividad económica correspondió al sector 23 Construcción según el Sistema de Clasificación Industrial de América del Norte (SCIAN) 2013.

a/ Las cifras corresponden a promedio simple aritmético de los datos mensuales.

Fuente: INEGI. *Encuesta Nacional de Empresas Constructoras. Base 2013.*

Cuadro 8.32

Índice de las remuneraciones reales totales en las empresas comerciales al por mayor y al por menor en términos reales por entidad federativa 2018 y 2019

Base 2013=100.0

Entidad federativa	Al por mayor		Al por menor	
	2018 P/	2019 P/	2018 P/	2019 P/
Total	**122.1**	**122.2**	**114.9**	**118.8**
Aguascalientes	128.0	130.4	133.4	138.3
Baja California	133.1	141.2	128.6	143.3
Baja California Sur	140.5	145.9	134.2	140.0
Campeche	144.7	133.4	148.6	151.1
Coahuila de Zaragoza	134.7	135.2	122.9	127.8
Colima	131.3	127.5	136.1	143.6
Chiapas	115.9	108.7	119.1	122.4
Chihuahua	130.4	132.7	137.6	145.0
Ciudad de México	111.1	111.4	117.0	115.7
Durango	120.0	119.8	124.4	128.5
Guanajuato	128.5	130.0	136.5	141.8
Guerrero	116.3	113.5	111.7	111.3
Hidalgo	136.7	132.8	126.0	129.4
Jalisco	118.5	119.0	119.4	125.2
México	125.4	129.8	127.6	128.2
Michoacán de Ocampo	124.3	117.9	131.1	132.9
Morelos	123.9	119.9	134.0	132.0
Nayarit	119.3	115.0	136.0	142.9
Nuevo León	128.3	126.2	124.5	131.3
Oaxaca	128.2	125.4	124.7	127.4
Puebla	132.3	132.9	123.2	127.3
Querétaro	123.4	127.7	139.7	148.3
Quintana Roo	128.3	118.1	142.1	145.3
San Luis Potosí	174.2	173.0	132.2	134.8
Sinaloa	127.8	128.5	148.5	154.9
Sonora	131.5	134.5	129.2	138.3
Tabasco	119.8	116.4	121.9	120.6
Tamaulipas	108.8	106.2	139.9	143.0
Tlaxcala	130.1	139.8	137.8	156.3
Veracruz de Ignacio de la Llave	118.8	112.8	129.4	130.1
Yucatán	128.3	122.4	131.3	137.4
Zacatecas	142.5	139.0	144.9	153.6

Nota: La cifra anual corresponde al promedio simple aritmético de los datos mensuales.

Fuente: INEGI. *Encuesta Mensual sobre Empresas Comerciales. Base 2013.*

Índice de las remuneraciones medias en las empresas comerciales al por mayor y al por menor en términos reales por entidad federativa 2018 y 2019

Cuadro 8.33

Base 2013=100.0

Entidad federativa	Al por mayor		Al por menor	
	2018 P/	2019 P/	2018 P/	2019 P/
Total	**106.8**	**104.7**	**109.7**	**104.7**
Aguascalientes	106.4	107.3	109.8	107.3
Baja California	111.0	111.8	100.8	111.8
Baja California Sur	108.1	104.8	107.3	104.8
Campeche	126.9	116.9	104.7	116.9
Coahuila de Zaragoza	107.6	104.0	114.1	104.0
Colima	111.6	111.7	98.6	111.7
Chiapas	109.7	100.7	83.6	100.7
Chihuahua	115.5	114.7	110.5	114.7
Ciudad de México	102.4	102.0	106.6	102.0
Durango	104.7	100.4	100.9	100.4
Guanajuato	112.5	109.6	102.6	109.6
Guerrero	97.1	94.3	104.3	94.3
Hidalgo	94.9	92.1	101.6	92.1
Jalisco	107.7	105.7	107.7	105.7
México	96.8	96.4	117.9	96.4
Michoacán de Ocampo	113.9	104.9	110.5	104.9
Morelos	105.4	103.8	104.1	103.8
Nayarit	109.8	107.8	98.7	107.8
Nuevo León	105.7	103.9	103.4	103.9
Oaxaca	115.3	108.0	94.6	108.0
Puebla	105.6	101.1	93.6	101.1
Querétaro	106.0	104.7	106.0	104.7
Quintana Roo	115.2	104.1	102.7	104.1
San Luis Potosí	122.4	118.9	109.0	118.9
Sinaloa	112.7	110.4	120.7	110.4
Sonora	110.7	110.6	110.4	110.6
Tabasco	108.6	103.4	102.6	103.4
Tamaulipas	107.2	105.5	118.7	105.5
Tlaxcala	101.1	95.7	124.4	95.7
Veracruz de Ignacio de la Llave	110.3	102.7	108.5	102.7
Yucatán	100.9	90.9	100.1	90.9
Zacatecas	122.6	117.9	123.8	117.9

Nota: La cifra anual corresponde al promedio simple aritmético de los datos mensuales.

Fuente: INEGI. *Encuesta Mensual sobre Empresas Comerciales. Base 2013.*

Ingreso corriente total promedio por hogar por entidad federativa según decil de hogar 2016 y 2018

Cuadro 8.34

Entidad federativa	Total	Decil de hogares									
		I	II	III	IV	V	VI	VII	VIII	IX	X
2016											
Estados Unidos Mexicanos	**46 521**	**8 166**	**14 206**	**18 918**	**23 556**	**28 812**	**34 837**	**42 431**	**53 383**	**72 041**	**168 855**
Aguascalientes	49 247	11 287	18 509	23 686	29 242	34 457	40 594	48 927	59 454	77 207	149 108
Baja California	57 687	12 672	20 510	26 800	32 857	38 979	46 139	55 362	68 598	90 832	184 107
Baja California Sur	56 351	12 864	21 350	27 275	33 097	39 675	46 206	55 330	68 064	88 666	170 974
Campeche	44 211	8 901	14 675	18 833	23 132	27 635	33 788	41 615	54 033	74 399	145 091
Coahuila de Zaragoza	46 588	10 816	17 249	22 542	27 524	32 730	38 709	45 853	56 146	73 203	141 103
Colima	47 733	10 227	17 379	22 487	27 769	32 782	38 612	47 056	57 800	76 953	146 237
Chiapas	23 258	4 467	7 238	9 375	11 608	14 097	17 045	21 127	28 000	39 083	80 539
Chihuahua	48 111	8 538	15 288	20 172	24 879	30 191	35 820	43 520	53 771	72 630	176 287
Ciudad de México	70 834	15 009	23 428	30 145	37 533	44 422	52 976	65 012	83 116	117 157	239 539
Durango	40 384	9 281	14 949	19 315	23 642	28 149	33 639	40 743	50 764	66 691	116 658
Guanajuato	56 974	8 925	15 427	20 201	25 000	30 396	36 486	43 805	54 192	70 873	264 425
Guerrero	26 980	5 361	8 743	11 374	14 444	17 831	21 760	26 895	33 918	45 938	83 533
Hidalgo	32 535	6 739	11 733	15 721	19 106	22 470	26 434	31 596	38 210	50 796	102 540
Jalisco	52 367	11 626	19 215	24 654	30 723	36 584	42 372	51 104	63 578	81 158	162 661
México	43 319	10 495	16 652	20 847	24 972	29 623	34 737	41 615	50 996	68 094	135 158
Michoacán de Ocampo	33 788	7 444	12 401	16 154	19 727	23 422	28 039	33 580	41 219	55 389	100 506
Morelos	41 196	9 275	14 797	18 506	22 241	26 849	31 843	38 236	47 173	65 861	137 174
Nayarit	43 064	7 369	13 603	18 505	23 110	28 274	34 265	41 854	52 326	69 280	142 049
Nuevo León	87 653	13 485	23 040	29 678	35 963	42 232	50 155	60 797	73 782	95 156	452 238
Oaxaca	27 704	4 808	8 016	10 995	14 232	17 458	21 043	25 849	32 188	43 777	98 671
Puebla	35 369	8 277	13 146	16 926	20 316	23 921	28 138	33 489	41 612	56 111	111 751
Querétaro	56 605	11 089	18 774	24 126	29 764	36 760	45 520	55 850	69 529	92 609	182 014
Quintana Roo	50 568	10 898	18 704	24 074	29 037	35 003	42 440	51 332	62 260	79 464	152 458
San Luis Potosí	39 051	7 318	12 710	16 842	21 373	26 411	31 673	38 987	49 725	65 753	119 709
Sinaloa	48 591	11 693	18 298	22 899	27 990	33 214	39 448	46 875	57 468	75 280	152 747
Sonora	58 813	11 598	19 093	24 597	29 548	35 274	42 277	50 574	62 754	85 692	226 719
Tabasco	37 383	8 362	12 975	16 697	20 396	24 681	29 714	36 444	44 658	59 401	120 499
Tamaulipas	48 049	9 451	15 647	20 873	25 796	31 008	36 745	44 500	55 408	72 311	168 749
Tlaxcala	34 050	8 786	13 814	17 541	20 836	24 576	28 799	34 434	41 783	54 375	95 538
Veracruz de Ignacio de la Llave	32 983	6 632	10 434	13 471	16 756	20 250	24 602	30 566	38 165	53 099	115 848
Yucatán	42 457	8 843	14 644	19 186	23 235	27 894	32 827	39 295	48 825	64 371	145 445
Zacatecas	36 246	6 660	11 009	14 658	18 118	21 815	26 512	32 740	41 469	56 559	132 902
2018											
Estados Unidos Mexicanos	**49 610**	**9 113**	**16 100**	**21 428**	**26 696**	**32 318**	**38 957**	**47 264**	**58 885**	**78 591**	**166 750**
Aguascalientes	59 346	12 902	21 645	28 059	34 001	41 215	48 847	57 987	70 360	92 628	185 797
Baja California	59 178	14 265	22 711	28 532	34 732	41 413	48 917	58 997	73 533	98 477	170 193
Baja California Sur	68 778	15 578	26 001	33 234	40 973	48 877	57 578	69 223	84 042	104 247	208 003
Campeche	47 700	8 686	14 720	19 538	24 371	29 640	35 722	44 455	57 599	77 733	164 497
Coahuila de Zaragoza	55 925	12 288	20 587	26 802	32 449	38 573	45 343	54 510	66 729	89 461	172 504
Colima	52 766	11 374	19 053	24 858	30 686	37 315	44 098	53 230	65 873	87 156	153 977
Chiapas	26 510	5 232	8 690	11 348	13 837	16 633	20 089	24 770	31 659	44 027	88 814
Chihuahua	54 030	10 864	18 703	24 696	30 227	36 141	42 734	51 658	62 748	85 201	177 329
Ciudad de México	79 085	16 325	25 365	31 673	38 560	46 049	55 872	67 755	86 787	120 523	301 936
Durango	43 648	9 568	15 861	20 337	24 625	29 937	35 839	43 902	54 309	71 756	130 341
Guanajuato	46 142	9 771	17 005	22 176	27 458	33 058	39 095	46 695	58 185	75 231	132 738
Guerrero	29 334	5 144	8 545	11 835	15 035	18 857	23 052	28 867	36 688	48 894	96 417
Hidalgo	38 783	7 582	13 570	17 915	21 984	26 461	31 588	38 067	46 505	61 078	123 075
Jalisco	60 541	13 346	21 845	27 846	33 901	41 156	49 126	58 369	71 335	94 747	193 731
México	48 013	12 469	19 342	24 354	29 280	34 248	40 237	47 195	57 467	74 210	141 324
Michoacán de Ocampo	42 653	9 692	16 205	20 677	24 857	29 248	34 455	41 244	50 794	65 930	133 423
Morelos	42 973	9 730	15 867	19 853	24 121	29 350	34 923	41 199	50 137	65 503	139 039
Nayarit	48 148	9 306	16 559	21 454	26 838	32 672	39 796	48 126	58 609	76 548	151 556
Nuevo León	68 959	15 757	25 284	31 478	38 071	45 179	52 956	62 940	75 825	98 120	243 979
Oaxaca	31 592	5 312	8 883	12 021	15 443	19 120	23 580	29 494	38 140	53 092	110 830
Puebla	38 975	9 148	15 062	19 029	23 348	27 438	32 581	38 417	47 093	60 568	117 061
Querétaro	61 339	13 358	22 009	28 101	34 155	41 237	50 028	59 892	74 257	98 949	191 384
Quintana Roo	56 711	12 518	20 741	27 511	34 057	40 722	48 174	57 842	71 723	92 807	161 001
San Luis Potosí	46 497	8 116	14 147	19 472	24 690	30 632	37 826	47 232	58 350	75 916	148 577
Sinaloa	55 474	12 546	20 189	25 779	31 229	36 985	43 375	51 488	64 122	84 678	184 347
Sonora	59 883	12 101	21 075	26 996	33 147	39 720	48 031	57 477	72 712	97 267	190 299
Tabasco	39 450	8 156	13 300	17 086	20 822	25 338	30 744	37 044	46 809	65 006	130 191
Tamaulipas	49 150	9 928	16 511	21 355	26 290	31 526	38 296	45 974	57 091	74 636	169 890
Tlaxcala	40 301	10 296	16 754	21 146	25 029	29 393	34 356	40 644	49 061	64 717	111 593
Veracruz de Ignacio de la Llave	32 445	6 404	10 902	14 458	18 346	22 225	26 707	32 218	39 785	52 839	100 561
Yucatán	49 879	10 062	16 828	22 258	26 911	32 158	38 177	45 742	57 176	76 166	173 305
Zacatecas	37 957	8 194	13 799	17 793	21 749	25 874	30 829	36 755	45 718	60 735	118 113

Fuente: INEGI. *Encuesta Nacional de Ingresos y Gastos de los Hogares* (varios años). En: www.inegi.org.mx (29 de agosto de 2019).

INEGI. Anuario estadístico y geográfico por entidad federativa 2020. 2021.

Ingreso corriente total trimestral promedio por entidad federativa según principales fuentes 2016 y 2018

Cuadro 8.35

Entidad federativa	Total	Ingreso del trabajo	Renta de la propiedad	Transferencias	Estimación del alquiler de la vivienda	Otros ingresos corrientes
2016						
Estados Unidos Mexicanos	**46 521**	**29 906**	**4 088**	**7 239**	**5 247**	**40**
Aguascalientes	49 247	34 126	2 350	8 277	4 458	36
Baja California	57 687	42 434	2 610	6 534	6 058	52
Baja California Sur	56 351	38 742	3 269	7 853	6 428	59
Campeche	44 211	28 303	2 636	7 987	5 224	61
Coahuila de Zaragoza	46 588	33 055	2 116	7 084	4 316	16
Colima	47 733	31 677	3 813	7 633	4 584	27
Chiapas	23 258	15 170	662	4 775	2 648	4
Chihuahua	48 111	33 497	4 306	5 574	4 715	19
Ciudad de México	70 834	45 774	2 151	11 848	11 050	11
Durango	40 384	26 491	2 175	8 209	3 489	20
Guanajuato	56 974	31 433	14 288	6 628	4 608	17
Guerrero	26 980	16 752	961	6 299	2 926	41
Hidalgo	32 535	22 109	902	5 893	3 538	93
Jalisco	52 367	35 195	4 524	7 453	5 127	68
México	43 319	29 303	1 523	6 260	6 194	39
Michoacán de Ocampo	33 788	21 740	1 947	6 733	3 351	17
Morelos	41 196	25 829	2 011	7 666	5 619	71
Nayarit	43 064	25 561	3 440	10 189	3 848	25
Nuevo León	87 653	43 486	28 892	8 188	7 053	35
Oaxaca	27 704	17 904	1 021	5 509	3 245	24
Puebla	35 369	23 085	1 257	6 961	4 009	57
Querétaro	56 605	38 699	2 861	7 861	7 158	27
Quintana Roo	50 568	36 829	3 035	5 236	5 264	204
San Luis Potosí	39 051	26 107	1 594	7 120	4 185	45
Sinaloa	48 591	30 985	4 342	8 713	4 509	42
Sonora	58 813	34 170	10 698	8 096	5 799	50
Tabasco	37 383	25 504	1 483	5 667	4 703	25
Tamaulipas	48 049	31 928	3 750	7 802	4 501	68
Tlaxcala	34 050	23 973	946	5 624	3 498	10
Veracruz de Ignacio de la Llave	32 983	20 546	1 721	6 628	4 041	46
Yucatán	42 457	27 841	3 161	7 351	4 036	68
Zacatecas	36 246	23 613	1 724	7 808	3 072	29
2018						
Estados Unidos Mexicanos	**49 610**	**33 382**	**2 918**	**7 628**	**5 638**	**44**
Aguascalientes	59 346	40 672	4 202	9 035	5 404	33
Baja California	59 178	43 795	2 028	6 662	6 622	71
Baja California Sur	68 778	45 987	6 105	9 052	7 556	79
Campeche	47 700	29 854	3 639	8 598	5 501	108
Coahuila de Zaragoza	55 925	39 654	1 775	9 433	5 037	27
Colima	52 766	34 391	3 383	10 111	4 835	44
Chiapas	26 510	17 087	1 159	5 074	3 056	133
Chihuahua	54 030	37 260	4 166	7 193	5 367	44
Ciudad de México	79 085	53 115	4 131	10 088	11 737	13
Durango	43 648	29 030	2 483	8 269	3 832	36
Guanajuato	46 142	33 272	1 769	6 451	4 620	29
Guerrero	29 334	19 521	586	6 038	3 159	30
Hidalgo	38 783	24 733	2 152	7 789	4 095	12
Jalisco	60 541	39 336	4 937	10 066	6 160	42
México	48 013	33 959	1 917	5 868	6 237	31
Michoacán de Ocampo	42 653	28 188	2 673	7 680	4 056	55
Morelos	42 973	26 077	3 460	7 819	5 553	63
Nayarit	48 148	30 503	4 222	9 139	4 268	16
Nuevo León	68 959	46 179	7 292	7 586	7 877	26
Oaxaca	31 592	19 119	2 521	6 283	3 630	38
Puebla	38 975	26 018	1 982	6 330	4 609	35
Querétaro	61 339	41 486	4 217	8 156	7 460	20
Quintana Roo	56 711	42 468	2 799	5 760	5 650	34
San Luis Potosí	46 497	30 760	1 503	9 382	4 814	37
Sinaloa	55 474	33 653	6 141	11 036	4 597	47
Sonora	59 883	39 774	3 906	9 827	6 270	106
Tabasco	39 450	25 957	1 843	6 724	4 828	98
Tamaulipas	49 150	32 507	2 568	9 370	4 641	64
Tlaxcala	40 301	29 102	1 545	5 821	3 816	16
Veracruz de Ignacio de la Llave	32 445	21 213	951	6 304	3 923	53
Yucatán	49 879	31 429	5 059	8 593	4 746	51
Zacatecas	37 957	23 835	2 501	8 181	3 412	28

Fuente: INEGI. *Encuesta Nacional de Ingresos y Gastos de los Hogares* (varios años). En: www.inegi.org.mx (29 de agosto de 2019).

9. Información económica agregada

INEGI. Anuario estadístico y geográfico por entidad federativa 2020. 2021.

Principales características de las unidades económicas de los sectores privado y paraestatal por entidad federativa
Año censal 2019

Cuadro 9.1
1a. parte

Entidad federativa	Unidades económicas	Personal ocupado total					Remuneraciones (Millones de pesos)
		Total	Dependiente de la razón social			Personal ocupado no dependiente de la razón social	
			Total	Personal ocupado remunerado	Propietarios, familiares y otros trabajadores no remunerados		
Estados Unidos Mexicanos	**4 800 157**	**27 132 927**	**22 447 571**	**16 254 361**	**6 193 210**	**4 685 356**	**2 084 758**
Aguascalientes	53 939	369 945	320 925	252 287	68 638	49 020	35 058
Baja California	105 215	1 034 332	882 466	757 489	124 977	151 866	103 586
Baja California Sur	30 601	225 017	162 521	125 675	36 846	62 496	12 735
Campeche	35 275	187 898	160 848	115 244	45 604	27 050	25 045
Coahuila de Zaragoza	95 230	962 912	761 577	646 734	114 843	201 335	82 824
Colima	33 566	178 059	149 625	106 447	43 178	28 434	10 089
Chiapas	186 996	554 589	500 326	250 416	249 910	54 263	19 165
Chihuahua	106 430	1 049 247	912 086	779 025	133 061	137 161	99 715
Ciudad de México	427 959	4 297 134	3 222 227	2 717 637	504 590	1 074 907	470 022
Durango	56 236	329 975	280 964	208 072	72 892	49 011	20 452
Guanajuato	242 534	1 379 427	1 178 352	870 017	308 335	201 075	101 061
Guerrero	149 114	435 108	392 170	161 677	230 493	42 938	12 810
Hidalgo	118 821	432 299	377 144	226 545	150 599	55 155	23 991
Jalisco	335 120	2 004 175	1 656 216	1 212 169	444 047	347 959	130 928
México	624 472	2 527 280	2 097 333	1 294 542	802 791	429 947	152 867
Michoacán de Ocampo	230 966	779 733	707 148	385 018	322 130	72 585	33 596
Morelos	96 462	362 154	317 488	189 406	128 082	44 666	19 620
Nayarit	57 023	237 485	200 419	116 469	83 950	37 066	9 300
Nuevo León	151 448	1 803 965	1 407 835	1 242 225	165 610	396 130	181 862
Oaxaca	219 176	551 009	510 484	204 706	305 778	40 525	18 938
Puebla	298 183	1 117 993	990 256	584 019	406 237	127 737	64 920
Querétaro	81 224	689 199	541 390	442 916	98 474	147 809	55 846
Quintana Roo	53 642	486 636	314 248	255 816	58 432	172 388	25 120
San Luis Potosí	97 773	554 866	459 919	338 895	121 024	94 947	40 761
Sinaloa	107 567	626 365	518 400	372 030	146 370	107 965	35 135
Sonora	99 804	781 364	641 722	523 867	117 855	139 642	60 314
Tabasco	73 616	308 616	263 555	167 244	96 311	45 061	40 901
Tamaulipas	112 589	816 605	726 852	594 950	131 902	89 753	77 440
Tlaxcala	69 715	224 220	202 154	105 985	96 169	22 066	10 230
Veracruz de Ignacio de la Llave	278 230	1 064 138	932 382	568 611	363 771	131 756	70 074
Yucatán	112 503	516 924	443 674	301 733	141 941	73 250	25 491
Zacatecas	58 728	244 258	214 865	136 495	78 370	29 393	14 861

Principales características de las unidades económicas de los sectores privado y paraestatal por entidad federativa
Año censal 2019

Cuadro 9.1
2a. parte y última

Entidad federativa	Gastos para consumo de bienes y servicios (Millones de pesos)	Ingresos por suministro de bienes y servicios (Millones de pesos)	Producción bruta total (Millones de pesos)	Valor agregado censal bruto (Millones de pesos)	Formación bruta de capital fijo (Millones de pesos)	Activos fijos (Millones de pesos)
Estados Unidos Mexicanos	**20 446 119**	**29 416 275**	**22 212 250**	**9 983 800**	**746 452**	**11 584 082**
Aguascalientes	358 344	511 006	421 977	154 829	9 633	152 959
Baja California	559 313	857 182	615 636	297 155	11 123	201 701
Baja California Sur	118 324	170 968	104 996	53 168	2 772	67 770
Campeche	97 855	642 844	592 383	545 824	30 994	558 963
Coahuila de Zaragoza	1 005 170	1 430 362	1 241 791	433 579	24 760	404 286
Colima	102 127	143 393	80 519	41 251	2 528	52 357
Chiapas	244 043	328 985	191 044	85 095	14 238	190 315
Chihuahua	496 283	784 229	542 573	288 368	13 731	292 030
Ciudad de México	4 190 586	5 613 308	4 280 287	2 292 636	236 512	3 378 587
Durango	196 743	289 585	203 321	92 852	11 502	105 435
Guanajuato	1 247 186	1 689 366	1 364 944	450 628	34 396	589 767
Guerrero	141 434	206 731	115 004	66 998	3 249	58 465
Hidalgo	412 421	516 193	401 037	104 488	9 409	132 458
Jalisco	1 368 188	1 959 843	1 390 383	595 162	30 646	726 863
México	1 757 955	2 530 096	1 831 551	769 506	56 866	619 916
Michoacán de Ocampo	375 301	515 997	325 855	151 988	4 534	204 664
Morelos	225 855	320 541	232 810	96 050	4 030	82 373
Nayarit	90 307	127 221	74 815	36 859	1 735	48 100
Nuevo León	1 824 727	2 580 892	2 195 663	872 782	51 716	758 414
Oaxaca	364 892	457 028	334 616	91 984	6 261	107 723
Puebla	790 895	1 088 923	775 086	290 524	24 752	313 805
Querétaro	602 088	848 884	670 968	252 065	18 189	226 198
Quintana Roo	248 900	372 401	248 330	124 705	7 767	145 898
San Luis Potosí	484 036	750 086	614 216	265 702	17 787	219 408
Sinaloa	355 765	492 168	269 789	133 986	6 016	140 557
Sonora	562 941	896 671	679 332	325 240	6 146	349 349
Tabasco	287 699	533 544	436 318	245 299	25 030	328 594
Tamaulipas	537 324	812 032	609 594	275 777	24 953	241 188
Tlaxcala	113 504	162 801	126 912	50 653	2 640	43 974
Veracruz de Ignacio de la Llave	897 293	1 221 015	885 309	321 810	44 788	637 179
Yucatán	267 624	369 204	219 910	102 448	4 679	99 542
Zacatecas	120 995	192 775	135 280	74 391	3 071	105 242

Nota: Los sectores privado y paraestatal comprenden a los productores de bienes y servicios que realizan actividades económicas como personas físicas o sociedades constituidas como empresas, incluídas aquéllas con participación estatal y a las empresas productivas del estado, cuya finalidad es la producción de bienes y servicios de mercado.

Fuente: INEGI. *Censos Económicos 2019. Resultados definitivos. Tabulados predefinidos.* En: www.inegi.org.mx (20 de julio de 2020).

Producto interno bruto en valores básicos por entidad federativa según sector de actividad económica 2018 y 2019

Millones de pesos a precios corrientes

Cuadro 9.2
1a. parte

Entidad federativa	Total	11. Agricultura, cría y explotación de animales, aprovechamiento forestal, pesca y caza	21. Minería	22. Generación, transmisión y distribución de energía eléctrica, suministro de agua y de gas por ductos al consumidor final	23. Construcción	31-33. Industrias manufactureras	43. Comercio al por mayor
2018							
Estados Unidos Mexicanos	**22 220 047**	**793 626**	**968 667**	**466 687**	**1 770 221**	**4 126 970**	**2 237 075**
Aguascalientes	297 657	11 778	986	2 407	37 039	96 393	33 310
Baja California	763 287	20 989	803	27 451	83 195	220 245	78 332
Baja California Sur	231 601	7 016	6 930	8 363	75 227	2 759	19 890
Campeche	550 300	7 037	409 441	1 931	32 485	3 392	13 291
Coahuila de Zaragoza	826 131	17 798	23 506	16 170	65 264	341 835	48 000
Colima	133 193	7 622	2 887	12 360	14 214	5 391	12 811
Chiapas	327 287	24 039	5 792	12 360	23 334	21 813	35 400
Chihuahua	762 432	54 466	32 884	20 587	45 786	230 806	68 284
Ciudad de México	3 608 906	1 299	161	19 013	158 011	200 202	382 894
Durango	260 534	24 355	11 472	7 441	22 723	39 873	24 838
Guanajuato	960 927	37 729	4 167	21 397	77 334	278 797	115 155
Guerrero	303 276	16 469	11 479	16 000	25 922	7 752	30 661
Hidalgo	383 213	12 102	5 081	10 245	31 869	97 281	33 915
Jalisco	1 570 613	99 541	2 975	22 189	125 443	350 590	204 484
México	2 008 346	25 190	5 994	31 236	108 740	405 660	273 361
Michoacán de Ocampo	547 789	80 268	2 971	11 747	28 847	49 905	70 838
Morelos	250 290	8 025	2 048	1 845	30 123	51 847	21 296
Nayarit	155 336	11 558	1 546	6 026	14 598	7 542	11 638
Nuevo León	1 745 126	9 053	16 727	36 630	171 476	474 258	173 923
Oaxaca	353 956	20 397	3 604	11 785	39 317	57 806	27 348
Puebla	743 441	28 882	6 355	15 662	51 706	205 672	63 696
Querétaro	517 852	12 604	3 034	9 688	54 640	157 074	57 584
Quintana Roo	359 022	3 388	5 971	4 734	30 301	6 872	24 531
San Luis Potosí	501 142	22 870	10 660	23 404	38 604	152 175	39 576
Sinaloa	482 937	54 969	4 779	12 718	50 158	38 193	62 101
Sonora	762 443	49 809	87 175	22 962	68 319	183 681	82 672
Tabasco	496 251	10 550	220 488	3 184	25 590	26 811	31 534
Tamaulipas	669 739	19 509	15 581	26 967	75 476	158 085	43 287
Tlaxcala	126 449	3 921	324	2 395	12 628	31 646	6 784
Veracruz de Ignacio de la Llave	983 406	58 511	35 725	37 039	92 617	147 599	90 025
Yucatán	330 327	13 017	1 535	8 800	38 965	46 494	36 898
Zacatecas	206 836	18 866	25 588	1 949	20 270	28 524	18 717
2019 P/							
Estados Unidos Mexicanos	**23 012 426**	**828 217**	**1 056 682**	**530 040**	**1 726 258**	**4 235 685**	**2 257 083**
Aguascalientes	306 270	11 974	946	3 123	35 601	101 093	32 880
Baja California	806 582	23 380	814	31 643	80 191	240 475	78 625
Baja California Sur	215 297	7 223	6 545	9 784	48 138	2 917	20 563
Campeche	624 630	7 162	476 971	2 214	35 035	3 602	13 693
Coahuila de Zaragoza	852 731	18 680	23 289	17 142	59 798	355 870	47 005
Colima	147 006	7 716	3 589	15 541	20 267	5 279	12 967
Chiapas	331 276	24 333	6 182	10 756	20 465	20 791	32 797
Chihuahua	796 925	53 702	31 221	25 376	54 265	240 240	69 393
Ciudad de México	3 698 404	1 417	158	20 313	150 424	203 217	379 102
Durango	275 504	25 138	12 212	7 969	25 491	42 125	25 351
Guanajuato	972 164	38 065	3 614	23 820	76 667	271 744	116 376
Guerrero	314 930	16 222	14 643	16 675	26 036	8 208	30 841
Hidalgo	378 857	11 972	4 708	12 850	27 971	91 071	32 634
Jalisco	1 641 532	110 121	2 580	25 216	123 659	366 605	208 734
México	2 028 166	25 348	6 034	34 417	90 862	397 367	281 717
Michoacán de Ocampo	569 446	86 291	3 124	13 674	25 931	51 097	71 750
Morelos	253 302	8 423	2 134	2 000	32 788	49 912	20 791
Nayarit	161 341	12 932	1 713	5 730	15 810	8 058	11 801
Nuevo León	1 845 595	9 813	21 759	44 919	182 589	488 864	171 786
Oaxaca	347 925	20 407	3 574	12 394	32 615	48 026	27 225
Puebla	765 629	28 648	7 378	16 970	58 933	204 766	61 867
Querétaro	533 021	12 108	1 992	11 757	54 218	160 172	62 135
Quintana Roo	374 569	2 895	6 501	6 835	31 923	7 231	22 206
San Luis Potosí	521 479	22 058	9 794	27 531	35 036	161 782	39 439
Sinaloa	516 550	66 572	4 210	15 351	46 829	41 215	69 391
Sonora	773 685	52 073	85 685	26 379	61 334	189 587	81 414
Tabasco	520 655	10 509	232 262	4 025	25 246	27 346	34 326
Tamaulipas	709 991	19 442	18 072	28 430	76 931	177 372	43 974
Tlaxcala	136 559	3 847	1 180	2 692	19 290	31 416	7 649
Veracruz de Ignacio de la Llave	1 038 620	58 211	40 907	41 574	93 900	159 836	92 843
Yucatán	347 742	13 443	1 574	10 545	39 117	49 072	37 242
Zacatecas	206 043	18 092	21 318	2 395	18 896	29 330	18 566

Producto interno bruto en valores básicos por entidad federativa según sector de actividad económica

Cuadro 9.2
2a. parte

2018 y 2019

Millones de pesos a precios corrientes

Entidad federativa	46. Comercio al por menor	48-49.Transportes, correos y almacenamiento	51. Información en medios masivos	52. Servicios financieros y de seguros	53. Servicios inmobiliarios y de alquiler de bienes muebles e intangibles	54. Servicios profesionales, científicos y técnicos	55. Corporativos
2018							
Estados Unidos Mexicanos	**2 187 231**	**1 459 510**	**367 291**	**929 543**	**2 283 508**	**426 109**	**137 876**
Aguascalientes	24 394	11 950	1 683	7 478	21 653	2 854	0
Baja California	73 363	33 342	5 571	18 466	69 847	9 814	175
Baja California Sur	22 856	11 732	1 233	4 961	11 850	2 400	0
Campeche	14 409	11 055	1 321	3 469	15 473	5 028	581
Coahuila de Zaragoza	59 789	66 183	3 436	17 332	56 645	6 643	77
Colima	16 178	15 289	942	3 436	14 148	1 419	0
Chiapas	43 601	14 166	2 326	8 887	48 489	1 956	0
Chihuahua	72 415	35 976	5 933	19 033	73 601	6 970	76
Ciudad de México	312 253	308 875	229 825	396 164	327 767	197 518	85 905
Durango	26 220	18 520	1 495	6 616	28 374	3 515	1 446
Guanajuato	86 571	69 372	5 947	27 936	86 108	9 186	613
Guerrero	35 598	29 144	2 162	7 627	36 927	1 881	0
Hidalgo	39 582	37 070	1 193	8 735	43 409	2 188	0
Jalisco	167 752	75 917	16 287	51 622	179 557	28 408	1 785
México	244 369	131 312	9 716	59 173	330 075	21 844	1 462
Michoacán de Ocampo	68 908	37 979	2 951	18 371	64 351	3 577	398
Morelos	25 408	16 184	2 500	7 275	28 899	1 958	0
Nayarit	19 030	5 952	651	4 080	19 787	1 019	13
Nuevo León	162 556	142 151	28 684	93 742	129 689	34 001	38 169
Oaxaca	36 064	17 846	1 471	8 139	48 708	2 153	0
Puebla	74 831	43 871	6 331	20 227	93 620	9 519	386
Querétaro	48 038	33 859	7 448	14 453	38 821	16 255	321
Quintana Roo	50 651	24 050	2 245	12 270	42 126	6 536	749
San Luis Potosí	40 673	25 341	2 640	10 587	49 256	3 626	68
Sinaloa	61 780	29 316	2 889	18 252	51 244	3 896	4 928
Sonora	63 974	29 253	4 593	15 092	49 626	10 515	180
Tabasco	39 081	18 731	1 860	6 818	44 055	8 582	29
Tamaulipas	73 113	58 851	3 807	17 117	68 710	8 176	0
Tlaxcala	12 638	7 417	467	2 689	20 128	524	0
Veracruz de Ignacio de la Llave	106 032	78 481	4 632	25 034	134 148	8 229	408
Yucatán	45 821	14 387	4 023	9 570	35 010	4 436	105
Zacatecas	19 284	5 938	1 030	4 893	21 409	1 481	3
2019 P/							
Estados Unidos Mexicanos	**2 285 470**	**1 523 119**	**377 425**	**989 528**	**2 374 902**	**439 850**	**141 236**
Aguascalientes	25 140	13 639	1 774	7 766	22 683	2 899	0
Baja California	78 807	36 595	6 085	19 158	72 861	10 965	184
Baja California Sur	24 000	12 533	1 393	5 455	12 236	2 839	0
Campeche	14 654	11 172	1 404	3 652	15 996	5 548	645
Coahuila de Zaragoza	62 795	71 996	3 552	18 806	59 416	7 143	82
Colima	16 559	16 621	1 000	3 600	14 738	1 656	0
Chiapas	48 909	14 557	2 446	9 527	50 465	2 164	0
Chihuahua	72 614	37 614	6 313	20 574	76 591	7 352	81
Ciudad de México	317 895	326 603	230 939	419 152	344 535	195 787	85 497
Durango	29 159	19 882	1 566	6 728	29 573	3 877	1 540
Guanajuato	91 060	70 172	6 195	29 357	88 555	9 005	666
Guerrero	35 916	30 970	2 349	7 980	37 852	2 010	0
Hidalgo	39 675	38 095	1 311	8 652	45 241	2 007	0
Jalisco	174 684	80 313	17 083	56 291	188 972	29 255	1 926
México	248 197	132 875	10 831	63 853	338 595	21 517	1 552
Michoacán de Ocampo	71 397	37 978	3 114	19 298	67 183	3 972	426
Morelos	24 863	16 265	2 661	7 768	29 454	1 983	0
Nayarit	18 908	6 084	695	4 534	20 495	1 012	14
Nuevo León	187 669	144 184	29 808	99 242	136 022	39 397	40 898
Oaxaca	38 466	19 978	1 556	8 803	50 100	2 545	0
Puebla	77 853	45 783	6 612	21 488	97 985	8 896	415
Querétaro	45 853	34 515	8 775	15 861	40 666	17 197	358
Quintana Roo	54 159	25 749	2 463	13 650	44 427	6 734	810
San Luis Potosí	44 113	26 528	2 858	11 271	51 493	3 416	72
Sinaloa	60 719	31 582	3 006	20 095	54 020	4 213	5 299
Sonora	65 218	28 724	4 818	16 114	51 059	11 751	191
Tabasco	41 758	19 711	1 983	7 443	44 842	9 613	30
Tamaulipas	74 589	62 597	4 083	18 050	71 327	8 483	0
Tlaxcala	13 355	6 775	500	2 875	20 739	562	0
Veracruz de Ignacio de la Llave	116 006	80 836	4 893	26 719	138 491	9 227	434
Yucatán	49 528	15 490	4 261	10 670	36 450	5 178	113
Zacatecas	20 950	6 703	1 096	5 097	21 840	1 646	3

Producto interno bruto en valores básicos por entidad federativa según sector de actividad económica
2018 y 2019
Millones de pesos a precios corrientes

Cuadro 9.2
3a. parte y última

Entidad federativa	56. Servicios de apoyo a los negocios y manejo de residuos y desechos, y servicios de remediación	61. Servicios educativos	62. Servicios de salud y de asistencia social	71. Servicios de esparcimiento, culturales y deportivos, y otros servicios recreativos	72. Servicios de alojamiento temporal y de preparación de alimentos y bebidas	81. Otros servicios excepto actividades gubernamentales	93. Actividades legislativas, gubernamentales, de impartición de justicia y de organismos internacionales y extraterritoriales
2018							
Estados Unidos Mexicanos	**779 890**	**858 404**	**519 225**	**94 872**	**517 041**	**435 793**	**860 510**
Aguascalientes	5 585	10 614	7 531	557	5 706	3 610	12 129
Baja California	17 924	25 673	15 254	7 192	14 596	14 084	26 973
Baja California Sur	4 519	5 538	3 954	943	29 884	3 534	8 013
Campeche	2 501	7 183	3 499	812	5 112	4 158	8 121
Coahuila de Zaragoza	30 180	21 121	12 863	3 739	9 140	8 483	17 926
Colima	2 490	6 466	3 414	296	4 441	2 566	6 823
Chiapas	4 717	32 573	11 073	619	7 465	8 710	19 968
Chihuahua	8 844	24 632	16 081	1 511	10 105	11 220	23 223
Ciudad de México	355 845	114 499	107 895	30 098	61 552	94 161	224 968
Durango	4 256	13 005	5 860	282	3 637	4 094	12 512
Guanajuato	23 815	31 809	20 880	3 184	16 251	17 053	27 622
Guerrero	3 660	21 119	9 679	590	18 299	7 696	20 612
Hidalgo	4 073	19 583	8 087	1 573	5 955	6 814	14 459
Jalisco	36 386	48 893	35 335	6 228	45 829	28 979	42 413
México	48 488	96 117	54 308	6 942	23 955	46 688	83 716
Michoacán de Ocampo	8 003	34 376	13 967	2 242	9 428	13 142	25 521
Morelos	4 828	12 444	8 247	719	7 705	6 882	12 060
Nayarit	2 545	8 982	4 239	525	21 687	3 194	10 725
Nuevo León	84 243	38 269	27 956	8 947	24 727	19 378	30 548
Oaxaca	3 751	25 884	8 329	747	10 568	8 996	21 044
Puebla	14 147	39 577	17 522	1 673	13 950	13 856	21 959
Querétaro	10 148	15 108	7 305	718	10 073	7 833	12 851
Quintana Roo	23 460	9 439	7 384	5 377	81 175	5 580	12 186
San Luis Potosí	9 729	20 241	10 181	753	8 020	14 050	18 688
Sinaloa	6 466	25 135	10 628	1 975	13 579	12 922	17 009
Sonora	12 888	21 490	13 373	1 870	10 225	14 231	20 515
Tabasco	3 248	14 825	11 238	404	6 249	7 173	15 801
Tamaulipas	12 229	26 063	16 595	1 034	9 745	12 599	22 796
Tlaxcala	1 920	7 716	3 840	184	1 735	2 875	6 617
Veracruz de Ignacio de la Llave	11 908	52 004	27 479	1 978	14 554	20 226	36 777
Yucatán	15 412	15 584	9 896	830	7 749	7 904	13 893
Zacatecas	1 684	12 443	5 335	334	3 945	3 101	12 041
2019 P/							
Estados Unidos Mexicanos	**831 010**	**892 555**	**550 098**	**97 410**	**549 713**	**457 613**	**868 532**
Aguascalientes	5 741	11 099	7 608	568	5 936	3 626	12 176
Baja California	18 107	26 973	15 771	7 357	16 990	13 994	27 608
Baja California Sur	5 000	5 716	4 625	1 041	33 411	3 749	8 129
Campeche	2 854	7 333	3 830	829	5 422	4 327	8 287
Coahuila de Zaragoza	31 932	22 031	13 703	3 766	9 029	8 539	18 159
Colima	2 426	6 772	3 599	299	4 802	2 682	6 894
Chiapas	4 887	33 298	11 190	633	8 126	9 567	20 182
Chihuahua	9 188	25 277	17 784	1 497	12 471	11 648	23 724
Ciudad de México	380 106	117 436	112 499	30 668	64 742	98 045	219 868
Durango	4 424	13 416	6 233	286	3 815	4 202	12 517
Guanajuato	25 839	33 536	22 517	3 252	15 494	18 120	28 110
Guerrero	3 767	22 038	10 318	596	18 856	7 843	21 810
Hidalgo	4 401	20 287	8 431	1 613	6 093	7 280	14 565
Jalisco	38 760	51 275	38 424	6 491	47 030	30 486	43 627
México	51 226	100 506	56 963	7 205	21 328	51 249	86 524
Michoacán de Ocampo	8 454	36 038	15 856	2 289	11 887	13 564	26 123
Morelos	5 020	12 793	8 711	739	7 497	7 535	11 966
Nayarit	2 911	9 282	4 506	623	22 253	3 324	10 655
Nuevo León	89 282	40 564	30 203	9 370	27 843	20 060	31 323
Oaxaca	3 984	26 687	8 584	777	11 524	9 339	21 340
Puebla	15 081	41 101	18 212	1 730	14 761	14 488	22 662
Querétaro	11 107	16 012	8 373	735	10 280	7 892	13 015
Quintana Roo	25 520	9 970	7 936	5 547	81 275	6 031	12 706
San Luis Potosí	9 831	20 993	11 121	772	8 518	15 596	19 258
Sinaloa	6 814	26 145	10 986	2 029	18 141	13 098	16 834
Sonora	13 832	21 885	14 091	1 813	12 175	14 850	20 692
Tabasco	4 148	15 317	11 236	413	7 198	7 074	16 173
Tamaulipas	12 532	27 245	18 611	1 040	11 632	12 722	22 859
Tlaxcala	1 804	8 091	3 930	174	2 058	2 873	6 747
Veracruz de Ignacio de la Llave	13 528	54 131	28 105	2 047	16 836	22 379	37 718
Yucatán	16 665	16 403	10 386	864	8 519	8 235	13 987
Zacatecas	1 839	12 906	5 756	348	3 774	3 195	12 293

Fuente: INEGI. *SCNM. Producto Interno Bruto por entidad federativa. Año base 2013. Serie 2003 a 2019.*

Producto interno bruto en valores básicos por entidad federativa según sector de actividad económica

Cuadro 9.3
1a. parte

2018 y 2019

Millones de pesos a precios de 2013

Entidad federativa	Total	11. Agricultura, cría y explotación de animales, aprovechamiento forestal, pesca y caza	21. Minería	22. Generación, transmisión y distribución de energía eléctrica, suministro de agua y de gas por ductos al consumidor final	23. Construcción	31-33. Industrias manufactureras	43. Comercio al por mayor
2018							
Estados Unidos Mexicanos	**17 701 291**	**592 121**	**897 042**	**287 726**	**1 290 003**	**2 933 056**	**1 579 842**
Aguascalientes	224 835	8 982	686	1 734	25 775	65 821	23 700
Baja California	566 021	15 514	564	15 660	59 586	140 237	54 595
Baja California Sur	172 678	5 262	4 884	5 329	51 108	2 160	14 338
Campeche	529 510	5 741	420 085	1 286	23 142	2 549	9 227
Coahuila de Zaragoza	608 670	13 704	13 743	10 906	46 082	235 253	33 932
Colima	104 697	5 017	1 655	8 274	10 487	4 215	9 183
Chiapas	267 806	19 243	5 429	8 429	16 418	23 596	24 862
Chihuahua	564 076	35 709	25 580	13 100	32 933	149 511	48 881
Ciudad de México	3 127 841	1 198	122	14 382	120 243	167 228	267 169
Durango	202 726	19 540	8 472	3 690	16 399	31 678	17 324
Guanajuato	712 993	26 281	2 943	13 535	54 655	182 431	80 836
Guerrero	240 867	13 048	7 823	10 612	19 378	5 974	21 774
Hidalgo	277 384	10 374	2 411	6 855	22 128	56 259	23 459
Jalisco	1 208 081	69 887	2 082	16 410	87 639	257 487	141 312
México	1 606 216	20 202	4 342	22 553	88 249	301 438	191 700
Michoacán de Ocampo	424 441	55 359	2 048	8 182	20 686	37 144	50 192
Morelos	201 455	6 558	1 296	1 347	23 617	34 569	15 399
Nayarit	120 569	8 151	1 099	4 141	10 320	5 966	8 305
Nuevo León	1 353 726	6 102	10 725	18 764	124 920	319 555	125 813
Oaxaca	260 988	15 517	3 312	4 552	28 159	26 859	19 645
Puebla	603 893	24 613	5 852	10 856	38 209	155 289	45 128
Querétaro	406 326	9 906	2 093	6 515	40 267	115 895	40 052
Quintana Roo	286 223	2 529	1 419	3 177	21 590	5 224	17 606
San Luis Potosí	370 134	14 902	7 193	8 086	27 518	103 684	28 156
Sinaloa	390 580	45 058	3 338	9 234	35 642	30 339	44 831
Sonora	581 094	39 238	61 670	14 854	52 851	125 697	60 363
Tabasco	466 935	9 057	230 043	1 991	18 900	37 414	22 552
Tamaulipas	508 228	14 871	11 154	13 180	52 410	107 067	31 265
Tlaxcala	99 067	3 282	374	1 065	9 451	24 303	4 794
Veracruz de Ignacio de la Llave	794 339	43 330	35 738	22 067	69 776	123 109	64 253
Yucatán	261 172	9 750	921	5 684	27 021	35 738	26 087
Zacatecas	157 716	14 197	17 946	1 276	14 445	19 366	13 108
2019 P/							
Estados Unidos Mexicanos	**17 690 674**	**593 807**	**857 567**	**285 883**	**1 223 477**	**2 950 487**	**1 565 500**
Aguascalientes	223 043	9 057	598	1 852	23 601	66 068	22 925
Baja California	576 310	15 731	535	16 178	56 992	147 004	54 662
Baja California Sur	157 813	5 442	4 294	5 483	32 645	2 233	14 476
Campeche	517 912	5 800	409 145	1 286	22 412	2 635	9 274
Coahuila de Zaragoza	605 801	14 031	13 168	10 104	41 072	236 154	32 792
Colima	109 496	5 028	1 633	8 900	14 423	4 106	9 106
Chiapas	260 493	19 490	5 010	6 426	13 914	21 460	22 724
Chihuahua	573 579	33 804	23 583	14 247	38 336	152 675	48 919
Ciudad de México	3 139 561	1 236	115	13 971	115 310	165 661	258 955
Durango	204 699	19 221	8 417	3 682	17 744	32 780	17 244
Guanajuato	706 016	26 603	2 200	13 140	52 690	177 745	80 241
Guerrero	240 560	12 645	9 246	9 549	18 444	6 102	21 410
Hidalgo	271 360	9 893	2 290	7 329	20 152	54 452	22 175
Jalisco	1 216 771	71 065	1 742	16 755	83 221	262 200	141 124
México	1 578 335	19 984	4 247	22 001	71 959	289 416	195 051
Michoacán de Ocampo	424 021	55 533	1 909	8 304	18 088	38 223	49 944
Morelos	200 326	6 544	1 315	1 290	25 106	33 060	14 812
Nayarit	120 634	8 559	1 157	3 453	11 182	6 269	8 253
Nuevo León	1 377 526	6 357	10 427	19 973	124 523	328 928	121 844
Oaxaca	252 285	15 272	3 053	4 102	22 081	25 077	19 009
Puebla	599 132	24 438	5 660	10 247	42 846	151 246	42 692
Querétaro	403 905	9 812	1 454	6 877	39 249	115 130	41 798
Quintana Roo	290 341	2 115	1 455	3 985	22 353	5 333	15 630
San Luis Potosí	369 793	14 402	6 888	8 035	23 194	107 038	27 470
Sinaloa	399 403	48 635	2 781	9 546	32 536	32 370	49 868
Sonora	579 933	40 382	63 858	15 007	45 619	130 515	58 792
Tabasco	448 555	8 660	208 540	2 074	18 905	36 877	24 116
Tamaulipas	518 448	15 120	12 606	11 790	51 553	113 696	31 445
Tlaxcala	104 653	3 420	463	1 018	14 496	24 407	5 328
Veracruz de Ignacio de la Llave	802 758	42 886	33 761	21 859	69 141	125 660	64 998
Yucatán	264 718	9 985	883	6 035	26 319	37 060	25 680
Zacatecas	152 492	12 656	15 135	1 386	13 368	18 909	12 740

Producto interno bruto en valores básicos por entidad federativa según sector de actividad económica

Cuadro 9.3
2a. parte

2018 y 2019

Millones de pesos a precios de 2013

Entidad federativa	46. Comercio al por menor	48-49. Transportes, correos y almacenamiento	51. Información en medios masivos	52. Servicios financieros y de seguros	53. Servicios inmobiliarios y de alquiler de bienes muebles e intangibles	54. Servicios profesionales, científicos y técnicos	55. Corporativos
2018							
Estados Unidos Mexicanos	**1 670 261**	**1 201 373**	**556 053**	**881 893**	**2 038 440**	**348 761**	**109 682**
Aguascalientes	17 782	10 446	3 018	7 048	20 029	2 683	0
Baja California	55 600	27 958	10 366	17 497	62 367	7 994	129
Baja California Sur	15 205	9 599	1 892	4 684	10 820	1 440	0
Campeche	10 941	8 840	1 613	3 275	13 098	4 209	441
Coahuila de Zaragoza	41 884	49 743	5 238	16 381	52 460	5 210	60
Colima	12 836	12 394	1 746	3 251	13 099	1 030	0
Chiapas	32 112	12 730	3 801	8 438	43 503	1 818	0
Chihuahua	50 106	28 491	10 862	18 026	67 738	4 940	60
Ciudad de México	258 831	255 362	325 930	376 684	281 211	167 031	68 842
Durango	17 976	14 749	2 885	6 253	25 153	2 648	1 102
Guanajuato	63 726	53 210	10 659	26 482	76 314	7 577	473
Guerrero	26 566	22 497	3 640	7 209	34 209	1 655	0
Hidalgo	30 895	27 467	1 884	8 283	38 021	1 536	0
Jalisco	125 076	62 639	26 141	48 843	154 247	23 309	1 353
México	204 861	103 713	15 299	55 958	291 823	16 784	1 082
Michoacán de Ocampo	51 430	30 618	4 889	17 454	57 080	2 646	307
Morelos	20 625	14 562	3 849	6 883	27 052	1 797	0
Nayarit	13 721	5 047	1 166	3 855	17 816	887	10
Nuevo León	114 340	124 980	43 119	89 084	121 561	29 276	30 172
Oaxaca	27 421	14 172	2 530	7 730	44 615	1 765	0
Puebla	60 530	41 936	12 388	19 147	84 586	6 978	285
Querétaro	36 092	28 260	13 261	13 671	34 771	13 480	235
Quintana Roo	36 360	19 792	3 778	11 612	38 438	5 421	595
San Luis Potosí	30 973	19 744	4 273	10 009	44 970	2 886	49
Sinaloa	49 576	24 358	5 326	17 302	46 112	3 406	3 930
Sonora	47 120	22 894	9 003	14 276	46 286	7 132	145
Tabasco	28 463	15 500	2 931	6 450	39 290	6 163	23
Tamaulipas	50 493	52 286	6 279	16 094	64 291	5 977	0
Tlaxcala	8 738	6 487	797	2 547	16 837	479	0
Veracruz de Ignacio de la Llave	80 695	65 191	7 180	23 775	118 597	6 291	314
Yucatán	35 048	11 247	8 385	9 050	31 745	3 170	72
Zacatecas	14 240	4 464	1 926	4 639	20 298	1 142	3
2019 P/							
Estados Unidos Mexicanos	**1 667 084**	**1 201 973**	**576 012**	**900 616**	**2 064 078**	**348 490**	**108 525**
Aguascalientes	17 297	11 614	3 173	7 088	20 498	2 795	0
Baja California	57 143	28 010	11 431	17 455	63 094	8 639	135
Baja California Sur	15 713	9 974	2 129	4 998	10 933	1 624	0
Campeche	10 452	8 659	1 696	3 344	13 164	4 313	475
Coahuila de Zaragoza	41 649	50 827	5 421	17 192	53 412	5 131	63
Colima	12 855	12 646	1 866	3 281	13 339	990	0
Chiapas	33 357	12 577	3 992	8 666	43 690	1 957	0
Chihuahua	49 105	28 934	11 841	18 765	68 512	4 812	62
Ciudad de México	262 703	262 567	330 174	380 504	285 533	168 421	65 823
Durango	17 950	14 775	3 061	6 153	25 428	2 674	1 137
Guanajuato	63 944	52 031	11 137	26 749	77 286	7 341	501
Guerrero	26 310	22 688	3 911	7 290	34 378	1 745	0
Hidalgo	29 933	27 496	2 043	7 897	38 707	1 368	0
Jalisco	125 410	62 779	27 516	51 422	156 583	22 135	1 417
México	195 847	104 019	16 848	58 329	293 984	14 976	1 132
Michoacán de Ocampo	50 993	29 063	5 119	17 542	57 563	2 521	320
Morelos	20 567	13 921	4 061	7 094	27 320	1 726	0
Nayarit	12 955	4 735	1 265	4 150	17 974	841	11
Nuevo León	120 194	124 317	45 032	90 176	124 658	29 345	31 471
Oaxaca	28 142	14 286	2 681	8 003	44 759	1 844	0
Puebla	58 663	40 911	13 080	19 617	85 165	6 502	298
Querétaro	33 284	25 149	15 179	14 469	35 623	13 594	254
Quintana Roo	37 115	19 494	4 142	12 444	39 691	5 350	626
San Luis Potosí	31 887	19 418	4 589	10 291	45 750	2 623	51
Sinaloa	45 312	24 834	5 601	18 297	46 657	3 647	4 171
Sonora	44 194	21 833	9 712	14 717	46 789	7 497	151
Tabasco	30 020	15 090	3 089	6 781	39 382	6 528	23
Tamaulipas	49 489	53 648	6 842	16 554	65 067	5 932	0
Tlaxcala	9 012	5 777	854	2 617	16 961	459	0
Veracruz de Ignacio de la Llave	85 483	63 808	7 525	24 333	119 412	6 732	326
Yucatán	35 218	11 478	8 944	9 747	32 245	3 310	76
Zacatecas	14 889	4 613	2 059	4 651	20 518	1 119	3

Producto interno bruto en valores básicos por entidad federativa según sector de actividad económica

Cuadro 9.3
3a. parte y última

2018 y 2019

Millones de pesos a precios de 2013

Entidad federativa	56. Servicios de apoyo a los negocios y manejo de residuos y desechos, y servicios de remediación	61. Servicios educativos	62. Servicios de salud y de asistencia social	71. Servicios de esparcimiento, culturales y deportivos, y otros servicios recreativos	72. Servicios de alojamiento temporal y de preparación de alimentos y bebidas	81. Otros servicios excepto actividades gubernamentales	93. Actividades legislativas, gubernamentales, de impartición de justicia y de organismos internacionales y extraterritoriales
2018							
Estados Unidos Mexicanos	**664 726**	**684 887**	**392 977**	**78 024**	**405 695**	**362 895**	**725 836**
Aguascalientes	4 811	8 483	5 577	457	4 396	3 039	10 369
Baja California	15 103	20 251	11 276	5 977	11 138	11 647	22 562
Baja California Sur	3 960	4 533	2 999	753	23 710	3 012	6 991
Campeche	2 103	5 594	2 518	670	4 107	3 449	6 622
Coahuila de Zaragoza	25 768	16 825	9 546	3 115	6 710	7 134	14 975
Colima	2 162	5 186	2 580	268	3 354	2 153	5 809
Chiapas	4 011	25 669	8 046	530	5 928	7 118	16 124
Chihuahua	7 695	19 849	12 158	1 259	7 851	9 512	19 815
Ciudad de México	300 239	94 316	84 729	24 681	49 267	77 302	193 075
Durango	3 605	10 307	4 272	239	2 739	3 359	10 337
Guanajuato	20 183	25 069	15 785	2 654	13 335	13 982	22 863
Guerrero	3 152	16 862	7 252	481	15 155	6 382	17 196
Hidalgo	3 407	15 239	6 004	1 353	4 504	5 517	11 789
Jalisco	30 435	38 169	25 769	5 187	32 925	23 563	35 609
México	41 145	75 157	39 425	5 831	18 986	38 047	69 620
Michoacán de Ocampo	6 879	27 313	10 593	1 958	7 453	10 924	21 286
Morelos	4 214	10 103	6 416	635	6 347	5 791	10 396
Nayarit	2 203	7 165	3 176	374	15 443	2 686	9 037
Nuevo León	73 728	30 667	21 615	7 280	19 103	16 597	26 324
Oaxaca	3 270	20 865	6 289	632	8 662	7 609	17 383
Puebla	12 120	30 969	12 960	1 360	11 131	11 423	18 132
Querétaro	8 527	12 065	5 429	611	8 029	6 425	10 743
Quintana Roo	20 494	7 508	5 567	3 801	66 085	4 735	10 493
San Luis Potosí	8 391	16 118	7 812	627	6 258	12 936	15 549
Sinaloa	5 671	20 326	8 210	1 682	10 494	10 962	14 784
Sonora	11 435	17 588	10 380	1 609	8 605	12 200	17 745
Tabasco	2 812	11 770	8 560	361	5 249	6 030	13 376
Tamaulipas	10 676	21 284	13 052	910	7 326	10 795	18 817
Tlaxcala	1 632	6 071	2 785	147	1 427	2 381	5 469
Veracruz de Ignacio de la Llave	10 299	41 533	20 860	1 643	11 470	17 073	31 145
Yucatán	13 161	12 209	7 398	678	5 760	6 569	11 481
Zacatecas	1 433	9 824	3 940	260	2 748	2 543	9 921
2019 P/							
Estados Unidos Mexicanos	**695 564**	**688 385**	**398 643**	**77 396**	**410 270**	**365 692**	**711 225**
Aguascalientes	4 858	8 529	5 387	455	4 222	2 945	10 081
Baja California	15 238	20 763	11 300	5 939	11 988	11 327	22 745
Baja California Sur	4 286	4 515	3 337	799	25 045	3 038	6 849
Campeche	2 346	5 480	2 624	665	4 165	3 475	6 504
Coahuila de Zaragoza	26 929	17 055	9 732	3 097	6 185	6 973	14 814
Colima	2 066	5 228	2 598	265	3 342	2 152	5 674
Chiapas	4 107	25 493	7 826	528	5 950	7 532	15 794
Chihuahua	7 887	19 708	12 843	1 220	9 052	9 542	19 731
Ciudad de México	314 237	94 750	85 272	24 327	48 725	77 624	183 654
Durango	3 661	10 241	4 348	235	2 708	3 289	9 950
Guanajuato	21 528	25 443	15 894	2 626	12 141	14 219	22 556
Guerrero	3 181	16 956	7 383	475	14 995	6 222	17 629
Hidalgo	3 619	15 280	5 940	1 343	4 301	5 642	11 499
Jalisco	31 773	38 456	26 717	5 164	32 182	23 587	35 523
México	43 003	75 699	39 823	5 792	16 137	39 939	70 150
Michoacán de Ocampo	7 157	27 693	11 384	1 943	8 823	10 817	21 081
Morelos	4 322	10 069	6 501	629	5 881	6 078	10 031
Nayarit	2 477	7 140	3 241	416	15 221	2 681	8 654
Nuevo León	76 688	31 190	22 270	7 263	20 136	16 516	26 216
Oaxaca	3 382	20 615	6 187	628	8 826	7 517	16 821
Puebla	12 608	30 640	12 761	1 368	11 009	11 388	17 993
Querétaro	9 037	12 232	5 906	611	7 717	6 144	10 386
Quintana Roo	21 932	7 664	5 795	3 804	65 888	4 901	10 622
San Luis Potosí	8 311	16 071	8 202	618	6 190	13 294	15 469
Sinaloa	5 963	20 632	8 182	1 665	13 509	10 836	14 364
Sonora	12 156	17 400	10 530	1 553	9 547	12 213	17 467
Tabasco	3 535	11 740	8 158	355	5 688	5 746	13 247
Tamaulipas	10 851	21 730	14 052	895	8 224	10 586	18 367
Tlaxcala	1 512	6 166	2 735	141	1 583	2 290	5 415
Veracruz de Ignacio de la Llave	11 502	41 691	20 320	1 641	12 514	18 150	31 017
Yucatán	13 878	12 285	7 337	677	5 917	6 512	11 131
Zacatecas	1 534	9 832	4 058	261	2 457	2 515	9 788

Fuente: INEGI. *SCNM. Producto Interno Bruto por entidad federativa. Año base 2013. Serie 2003 a 2019.*

Indice de volumen físico del producto interno bruto en valores básicos por entidad federativa según sector de actividad económica 2018 y 2019

Base 2013=100.0

Cuadro 9.4
1a. parte

Entidad federativa	Total	11. Agricultura, cría y explotación de animales, aprovechamiento forestal, pesca y caza	21. Minería	22. Generación, transmisión y distribución de energía eléctrica, suministro de agua y de gas por ductos al consumidor final	23. Construcción	31-33. Industrias manufactureras	43. Comercio al por mayor
2018							
Estados Unidos Mexicanos	**113.2**	**115.9**	**77.8**	**117.9**	**106.6**	**113.8**	**122.8**
Aguascalientes	130.1	123.5	68.0	133.8	115.0	146.7	151.5
Baja California	121.6	109.4	119.2	103.3	110.2	139.3	131.8
Baja California Sur	150.1	139.5	130.2	126.2	253.2	102.2	146.6
Campeche	73.4	142.4	71.9	112.0	44.0	89.2	126.6
Coahuila de Zaragoza	113.1	103.3	80.6	101.8	134.1	109.8	114.0
Colima	114.5	114.0	88.1	144.9	76.1	105.6	127.2
Chiapas	95.3	92.6	29.7	112.7	74.7	81.3	114.5
Chihuahua	118.4	122.6	156.3	113.3	91.1	121.8	124.9
Ciudad de México	117.0	100.1	118.4	109.8	110.7	99.3	105.9
Durango	107.2	103.9	86.5	108.7	106.7	102.7	111.9
Guanajuato	119.9	111.8	94.2	156.0	101.3	129.7	135.0
Guerrero	110.1	119.5	156.4	120.6	89.5	91.6	121.8
Hidalgo	120.1	96.9	102.0	98.6	117.3	118.5	135.0
Jalisco	118.6	121.6	70.7	124.7	105.6	121.7	134.1
México	117.7	101.5	92.7	112.6	128.6	104.3	151.4
Michoacán de Ocampo	118.1	140.0	70.0	116.1	107.2	94.9	137.7
Morelos	110.6	108.3	117.7	125.2	121.8	101.0	121.5
Nayarit	116.3	103.6	90.5	244.2	83.2	103.9	129.6
Nuevo León	120.3	89.1	89.9	109.4	112.4	119.6	118.5
Oaxaca	106.3	107.0	160.2	130.1	84.8	91.6	100.4
Puebla	116.3	111.0	49.7	119.9	120.1	129.3	118.7
Querétaro	127.0	126.0	88.2	132.5	129.6	142.6	122.9
Quintana Roo	127.1	127.7	154.8	149.6	114.0	149.5	138.8
San Luis Potosí	120.2	129.5	84.6	136.5	107.4	134.4	118.9
Sinaloa	116.9	123.8	128.7	119.8	109.1	118.1	123.9
Sonora	113.9	131.0	138.5	136.3	120.7	97.2	117.3
Tabasco	84.3	119.2	79.8	111.3	44.7	76.3	104.0
Tamaulipas	107.4	103.5	54.1	106.2	113.9	101.0	105.2
Tlaxcala	113.0	101.4	93.0	122.6	155.9	115.7	118.8
Veracruz de Ignacio de la Llave	101.7	106.3	65.9	111.9	91.9	91.4	113.8
Yucatán	121.0	112.1	109.3	105.8	115.7	143.3	122.6
Zacatecas	107.4	116.1	63.6	91.2	119.4	142.1	119.6
2019 P/							
Estados Unidos Mexicanos	**113.1**	**116.2**	**74.3**	**117.1**	**101.1**	**114.5**	**121.6**
Aguascalientes	129.1	124.6	59.2	142.8	105.3	147.2	146.6
Baja California	123.8	110.9	113.2	106.8	105.4	146.0	131.9
Baja California Sur	137.2	144.3	114.5	129.9	161.7	105.7	148.1
Campeche	71.8	143.9	70.0	112.0	42.6	92.2	127.3
Coahuila de Zaragoza	112.6	105.8	77.2	94.3	119.6	110.2	110.2
Colima	119.8	114.3	86.9	155.8	104.7	102.8	126.2
Chiapas	92.7	93.8	27.4	85.9	63.3	73.9	104.6
Chihuahua	120.4	116.1	144.1	123.2	106.0	124.4	125.0
Ciudad de México	117.5	103.3	112.0	106.6	106.1	98.4	102.6
Durango	108.3	102.2	85.9	108.5	115.4	106.3	111.4
Guanajuato	118.7	113.2	70.4	151.5	97.7	126.4	134.0
Guerrero	109.9	115.8	184.8	108.6	85.2	93.6	119.7
Hidalgo	117.5	92.4	96.9	105.5	106.9	114.7	127.6
Jalisco	119.5	123.6	59.2	127.3	100.3	123.9	133.9
México	115.6	100.4	90.7	109.9	104.8	100.1	154.0
Michoacán de Ocampo	118.0	140.5	65.3	117.8	93.7	97.6	137.0
Morelos	110.0	108.1	119.4	119.9	129.5	96.6	116.9
Nayarit	116.4	108.8	95.2	203.6	90.1	109.2	128.8
Nuevo León	122.4	92.8	87.4	116.4	112.0	123.1	114.7
Oaxaca	102.8	105.3	147.6	117.2	66.5	85.5	97.2
Puebla	115.4	110.2	48.1	113.2	134.6	125.9	112.3
Querétaro	126.2	124.8	61.3	139.8	126.3	141.6	128.3
Quintana Roo	128.9	106.8	158.9	187.6	118.0	152.6	123.2
San Luis Potosí	120.1	125.2	81.0	135.7	90.5	138.7	116.0
Sinaloa	119.5	133.6	107.2	123.8	99.6	126.0	137.8
Sonora	113.6	134.9	143.4	137.8	104.2	100.9	114.2
Tabasco	81.0	114.0	72.4	115.9	44.7	75.2	111.2
Tamaulipas	109.6	105.2	61.2	95.0	112.1	107.3	105.8
Tlaxcala	119.4	105.7	115.1	117.2	239.1	116.2	132.0
Veracruz de Ignacio de la Llave	102.7	105.2	62.3	110.9	91.0	93.3	115.1
Yucatán	122.7	114.8	104.8	112.3	112.7	148.6	120.7
Zacatecas	103.8	103.5	53.6	99.1	110.5	138.7	116.3

Indice de volumen físico del producto interno bruto en valores básicos por entidad federativa según sector de actividad económica 2018 y 2019

Base 2013=100.0

Cuadro 9.4
2a. parte

Entidad federativa	46. Comercio al por menor	48-49. Transportes, correos y alma-cenamiento	51. Información en medios masivos	52. Servicios financieros y de seguros	53. Servicios inmobiliarios y de alquiler de bienes muebles e intangibles	54. Servicios profe-sionales, científicos y técnicos	55. Corporativos
2018							
Estados Unidos Mexicanos	**114.8**	**118.8**	**171.3**	**155.5**	**110.0**	**111.9**	**121.3**
Aguascalientes	107.5	117.7	198.4	187.4	115.1	107.6	NA
Baja California	123.3	122.2	193.7	160.2	109.0	106.4	130.6
Baja California Sur	121.2	117.0	168.5	181.7	112.3	110.2	NA
Campeche	105.3	69.4	135.1	123.6	108.5	102.8	82.9
Coahuila de Zaragoza	109.2	130.3	166.5	144.2	111.7	95.4	125.5
Colima	126.6	136.4	179.6	147.5	113.7	107.8	NA
Chiapas	108.2	95.5	176.1	116.0	107.4	106.3	NA
Chihuahua	114.3	142.5	173.3	158.7	109.7	111.5	125.9
Ciudad de México	109.6	117.7	168.1	153.0	108.9	108.7	119.3
Durango	110.4	117.1	215.8	147.4	109.5	112.3	120.3
Guanajuato	107.2	120.6	178.8	162.5	110.3	111.3	136.4
Guerrero	109.4	100.5	183.5	135.4	105.8	111.4	NA
Hidalgo	140.9	137.8	156.0	181.6	113.8	106.7	NA
Jalisco	107.1	125.8	177.9	155.4	112.8	129.8	126.1
México	127.8	136.0	175.0	149.5	107.2	118.7	119.6
Michoacán de Ocampo	121.8	114.9	177.3	168.0	107.5	107.9	120.2
Morelos	102.2	107.6	173.1	138.7	108.5	108.4	NA
Nayarit	121.2	111.5	191.8	143.8	109.2	113.7	120.9
Nuevo León	112.0	123.7	165.1	184.2	117.7	122.6	125.5
Oaxaca	116.1	106.2	176.2	152.8	105.6	104.0	NA
Puebla	115.8	110.5	196.8	159.7	108.3	132.7	125.1
Querétaro	116.6	101.6	190.6	167.8	116.4	134.7	136.0
Quintana Roo	122.6	137.6	181.3	180.1	123.6	125.3	147.5
San Luis Potosí	117.8	114.1	182.6	153.9	110.6	119.4	128.1
Sinaloa	116.8	112.2	168.3	161.9	109.4	95.9	125.3
Sonora	110.6	114.1	183.6	148.3	110.6	109.8	116.6
Tabasco	105.3	105.6	154.4	110.9	108.3	99.5	97.4
Tamaulipas	114.1	120.0	164.2	138.6	110.5	103.0	120.5
Tlaxcala	117.4	85.7	198.7	150.5	107.6	121.5	NA
Veracruz de Ignacio de la Llave	117.2	111.3	148.5	141.5	107.5	89.3	106.0
Yucatán	119.6	119.2	199.2	157.0	111.7	108.5	118.7
Zacatecas	112.0	112.7	179.0	146.3	108.7	118.5	126.3
2019 P/							
Estados Unidos Mexicanos	**114.6**	**118.8**	**177.4**	**158.8**	**111.4**	**111.8**	**120.0**
Aguascalientes	104.6	130.9	208.6	188.5	117.8	112.1	NA
Baja California	126.7	122.4	213.6	159.8	110.3	115.0	136.7
Baja California Sur	125.3	121.5	189.6	193.8	113.5	124.2	NA
Campeche	100.6	67.9	142.0	126.2	109.0	105.4	89.2
Coahuila de Zaragoza	108.6	133.2	172.3	151.3	113.7	93.9	130.0
Colima	126.8	139.2	192.0	148.9	115.8	103.6	NA
Chiapas	112.4	94.4	185.0	119.2	107.8	114.4	NA
Chihuahua	112.1	144.7	189.0	165.2	110.9	108.6	130.9
Ciudad de México	111.2	121.0	170.3	154.6	110.5	109.6	114.1
Durango	110.3	117.3	228.9	145.1	110.7	113.4	124.0
Guanajuato	107.5	117.9	186.8	164.2	111.7	107.8	144.5
Guerrero	108.3	101.4	197.1	137.0	106.4	117.5	NA
Hidalgo	136.5	138.0	169.2	173.1	115.9	95.0	NA
Jalisco	107.4	126.1	187.2	163.6	114.5	123.3	132.0
México	122.1	136.4	192.7	155.9	108.0	105.9	125.1
Michoacán de Ocampo	120.7	109.0	185.7	168.8	108.4	102.8	125.5
Morelos	102.0	102.9	182.6	142.9	109.6	104.1	NA
Nayarit	114.4	104.6	208.1	154.7	110.2	107.8	128.1
Nuevo León	117.7	123.0	172.4	186.5	120.7	122.9	130.9
Oaxaca	119.1	107.0	186.8	158.2	105.9	108.7	NA
Puebla	112.2	107.8	207.8	163.7	109.0	123.6	131.0
Querétaro	107.5	90.4	218.2	177.5	119.2	135.8	146.7
Quintana Roo	125.2	135.6	198.8	193.0	127.6	123.7	155.2
San Luis Potosí	121.3	112.2	196.1	158.2	112.6	108.5	134.4
Sinaloa	106.8	114.4	177.0	171.2	110.7	102.7	132.9
Sonora	103.7	108.8	198.0	152.9	111.8	115.4	121.4
Tabasco	111.1	102.8	162.8	116.5	108.5	105.4	98.4
Tamaulipas	111.8	123.1	179.0	142.6	111.8	102.2	125.8
Tlaxcala	121.1	76.3	212.8	154.6	108.3	116.2	NA
Veracruz de Ignacio de la Llave	124.1	108.9	155.7	144.8	108.3	95.6	110.0
Yucatán	120.2	121.7	212.5	169.1	113.5	113.3	126.1
Zacatecas	117.0	116.5	191.3	146.7	109.9	116.2	132.0

Indice de volumen físico del producto interno bruto en valores básicos por entidad federativa según sector de actividad económica 2018 y 2019

Base 2013=100.0

Cuadro 9.4
3a. parte y última

Entidad federativa	56. Servicios de apoyo a los negocios y manejo de residuos y desechos, y servicios de remediación	61. Servicios educativos	62. Servicios de salud y de asistencia social	71. Servicios de esparcimiento, culturales y deportivos, y otros servicios recreativos	72. Servicios de alojamiento temporal y de preparación de alimentos y bebidas	81. Otros servicios excepto actividades gubernamentales	93. Actividades legislativas, gubernamentales, de impartición de justicia y de organismos internacionales y extraterritoriales
2018							
Estados Unidos Mexicanos	**115.2**	**103.1**	**105.0**	**106.4**	**117.7**	**106.7**	**108.1**
Aguascalientes	125.5	116.9	133.3	111.2	151.5	107.3	125.0
Baja California	122.0	101.2	114.6	115.1	102.2	109.3	105.0
Baja California Sur	124.5	101.5	102.1	106.9	152.5	113.2	110.5
Campeche	74.5	100.6	105.7	113.0	96.5	100.5	109.2
Coahuila de Zaragoza	115.9	105.1	111.3	118.3	120.8	101.3	113.2
Colima	110.0	108.4	102.3	106.2	116.7	108.0	112.2
Chiapas	105.2	104.3	92.9	113.0	110.6	102.1	94.2
Chihuahua	93.8	105.2	112.5	105.1	107.6	99.2	113.2
Ciudad de México	114.8	99.7	101.3	99.7	92.0	106.4	109.8
Durango	98.8	94.1	89.2	102.9	131.1	115.4	103.1
Guanajuato	130.6	102.7	99.1	110.7	125.4	103.0	112.9
Guerrero	110.6	102.7	105.0	99.5	133.3	112.4	104.0
Hidalgo	121.6	104.9	105.4	116.3	132.5	102.7	99.9
Jalisco	109.7	96.7	112.7	109.8	130.6	109.2	102.0
México	118.9	103.5	101.8	107.1	101.3	114.7	110.9
Michoacán de Ocampo	118.8	103.0	135.6	112.9	117.1	102.9	115.9
Morelos	113.4	99.5	117.5	100.0	134.3	109.5	102.2
Nayarit	112.4	118.0	104.1	98.3	162.0	108.3	105.4
Nuevo León	119.5	98.4	108.9	114.2	129.4	103.3	101.9
Oaxaca	114.8	120.6	104.8	108.8	120.2	114.1	113.3
Puebla	108.6	101.3	97.4	98.1	132.7	101.9	99.9
Querétaro	115.6	110.9	102.6	103.4	131.8	114.7	106.2
Quintana Roo	142.0	108.0	108.3	106.5	124.9	117.4	108.6
San Luis Potosí	119.7	112.6	117.8	103.3	133.9	106.6	106.5
Sinaloa	123.5	106.9	109.0	107.7	118.4	106.1	104.4
Sonora	104.2	104.2	103.6	108.2	115.5	111.6	104.8
Tabasco	71.7	84.9	95.9	105.9	96.4	100.9	105.5
Tamaulipas	105.7	110.1	109.0	104.6	97.9	101.4	114.4
Tlaxcala	104.1	109.6	93.5	109.0	113.2	116.4	101.8
Veracruz de Ignacio de la Llave	104.8	102.0	96.8	104.5	90.1	100.1	106.1
Yucatán	113.4	110.7	112.9	104.5	114.2	101.9	116.1
Zacatecas	91.8	107.3	110.6	105.2	128.6	103.8	114.7
2019 P/							
Estados Unidos Mexicanos	**120.5**	**103.7**	**106.6**	**105.5**	**119.0**	**107.5**	**105.9**
Aguascalientes	126.7	117.5	128.8	110.8	145.5	104.0	121.5
Baja California	123.1	103.8	114.8	114.4	110.0	106.3	105.9
Baja California Sur	134.8	101.1	113.7	113.4	161.1	114.1	108.3
Campeche	83.2	98.5	110.2	112.1	97.9	101.2	107.2
Coahuila de Zaragoza	121.1	106.6	113.4	117.6	111.3	99.1	112.0
Colima	105.1	109.3	103.0	105.2	116.3	107.9	109.6
Chiapas	107.7	103.6	90.3	112.6	111.0	108.1	92.3
Chihuahua	96.2	104.4	118.8	101.8	124.0	99.5	112.7
Ciudad de México	120.2	100.1	102.0	98.3	91.0	106.8	104.4
Durango	100.4	93.5	90.7	101.1	129.6	113.0	99.2
Guanajuato	139.3	104.2	99.8	109.5	114.2	104.8	111.4
Guerrero	111.6	103.3	106.9	98.2	131.9	109.6	106.6
Hidalgo	129.1	105.2	104.3	115.4	126.5	105.0	97.4
Jalisco	114.6	97.4	116.8	109.3	127.6	109.3	101.7
México	124.2	104.3	102.8	106.4	86.1	120.4	111.8
Michoacán de Ocampo	123.6	104.4	145.8	112.1	138.7	101.9	114.8
Morelos	116.3	99.2	119.1	99.0	124.5	114.9	98.7
Nayarit	126.4	117.5	106.3	109.4	159.7	108.1	101.0
Nuevo León	124.3	100.1	112.2	113.9	136.4	102.8	101.5
Oaxaca	118.8	119.1	103.1	108.1	122.5	112.7	109.7
Puebla	113.0	100.2	95.9	98.6	131.2	101.6	99.1
Querétaro	122.5	112.4	111.6	103.4	126.7	109.7	102.6
Quintana Roo	151.9	110.2	112.8	106.5	124.5	121.5	109.9
San Luis Potosí	118.5	112.3	123.7	101.8	132.4	109.6	106.0
Sinaloa	129.8	108.5	108.6	106.6	152.4	104.8	101.4
Sonora	110.8	103.1	105.1	104.4	128.2	111.8	103.2
Tabasco	90.1	84.7	91.4	104.2	104.5	96.1	104.5
Tamaulipas	107.5	112.4	117.3	102.9	109.9	99.5	111.6
Tlaxcala	96.4	111.3	91.8	104.6	125.6	112.0	100.8
Veracruz de Ignacio de la Llave	117.1	102.4	94.3	104.4	98.3	106.4	105.6
Yucatán	119.6	111.4	112.0	104.3	117.3	101.0	112.5
Zacatecas	98.3	107.3	113.9	105.5	115.0	102.7	113.2

Fuente: INEGI. *SCNM. Producto Interno Bruto por entidad federativa. Año base 2013. Serie 2003 a 2019.*

Indice de precios implícitos del producto interno bruto en valores básicos por entidad federativa según sector de actividad económica 2018 y 2019

Base 2013=100.0

Cuadro 9.5
1a. parte

Entidad federativa	Total	11.Agricultura, cría y explotación de animales, aprovechamiento forestal, pesca y caza	21. Minería	22.Generación, transmisión y distribución de energía eléctrica, suministro de agua y de gas por ductos al consumidor final	23. Construcción	31-33. Industrias manufactureras	43. Comercio al por mayor
2018							
Estados Unidos Mexicanos	**125.5**	**134.0**	**108.0**	**162.2**	**137.2**	**140.7**	**141.6**
Aguascalientes	132.4	131.1	143.7	138.8	143.7	146.4	140.5
Baja California	134.9	135.3	142.4	175.3	139.6	157.1	143.5
Baja California Sur	134.1	133.3	141.9	156.9	147.2	127.7	138.7
Campeche	103.9	122.6	97.5	150.2	140.4	133.1	144.0
Coahuila de Zaragoza	135.7	129.9	171.0	148.3	141.6	145.3	141.5
Colima	127.2	151.9	174.4	149.4	135.5	127.9	139.5
Chiapas	122.2	124.9	106.7	146.6	142.1	92.4	142.4
Chihuahua	135.2	152.5	128.6	157.2	139.0	154.4	139.7
Ciudad de México	115.4	108.5	132.4	132.2	131.4	119.7	143.3
Durango	128.5	124.6	135.4	201.6	138.6	125.9	143.4
Guanajuato	134.8	143.6	141.6	158.1	141.5	152.8	142.5
Guerrero	125.9	126.2	146.7	150.8	133.8	129.8	140.8
Hidalgo	138.2	116.7	210.8	149.5	144.0	172.9	144.6
Jalisco	130.0	142.4	142.9	135.2	143.1	136.2	144.7
México	125.0	124.7	138.0	138.5	123.2	134.6	142.6
Michoacán de Ocampo	129.1	145.0	145.1	143.6	139.5	134.4	141.1
Morelos	124.2	122.4	158.0	136.9	127.5	150.0	138.3
Nayarit	128.8	141.8	140.6	145.5	141.5	126.4	140.1
Nuevo León	128.9	148.4	156.0	195.2	137.3	148.4	138.2
Oaxaca	135.6	131.4	108.8	258.9	139.6	215.2	139.2
Puebla	123.1	117.3	108.6	144.3	135.3	132.4	141.1
Querétaro	127.4	127.2	145.0	148.7	135.7	135.5	143.8
Quintana Roo	125.4	134.0	420.9	149.0	140.3	131.5	139.3
San Luis Potosí	135.4	153.5	148.2	289.4	140.3	146.8	140.6
Sinaloa	123.6	122.0	143.2	137.7	140.7	125.9	138.5
Sonora	131.2	126.9	141.4	154.6	129.3	146.1	137.0
Tabasco	106.3	116.5	95.8	160.0	135.4	71.7	139.8
Tamaulipas	131.8	131.2	139.7	204.6	144.0	147.6	138.5
Tlaxcala	127.6	119.5	86.6	224.9	133.6	130.2	141.5
Veracruz de Ignacio de la Llave	123.8	135.0	100.0	167.8	132.7	119.9	140.1
Yucatán	126.5	133.5	166.7	154.8	144.2	130.1	141.4
Zacatecas	131.1	132.9	142.6	152.8	140.3	147.3	142.8
2019 P/							
Estados Unidos Mexicanos	**130.1**	**139.5**	**123.2**	**185.4**	**141.1**	**143.6**	**144.2**
Aguascalientes	137.3	132.2	158.2	168.7	150.8	153.0	143.4
Baja California	140.0	148.6	152.1	195.6	140.7	163.6	143.8
Baja California Sur	136.4	132.7	152.4	178.4	147.5	130.6	142.0
Campeche	120.6	123.5	116.6	172.2	156.3	136.7	147.7
Coahuila de Zaragoza	140.8	133.1	176.9	169.7	145.6	150.7	143.3
Colima	134.3	153.5	219.8	174.6	140.5	128.6	142.4
Chiapas	127.2	124.8	123.4	167.4	147.1	96.9	144.3
Chihuahua	138.9	158.9	132.4	178.1	141.6	157.4	141.9
Ciudad de México	117.8	114.7	137.2	145.4	130.5	122.7	146.4
Durango	134.6	130.8	145.1	216.4	143.7	128.5	147.0
Guanajuato	137.7	143.1	164.3	181.3	145.5	152.9	145.0
Guerrero	130.9	128.3	158.4	174.6	141.2	134.5	144.0
Hidalgo	139.6	121.0	205.6	175.3	138.8	167.2	147.2
Jalisco	134.9	155.0	148.2	150.5	148.6	139.8	147.9
México	128.5	126.8	142.1	156.4	126.3	137.3	144.4
Michoacán de Ocampo	134.3	155.4	163.6	164.7	143.4	133.7	143.7
Morelos	126.4	128.7	162.3	155.0	130.6	151.0	140.4
Nayarit	133.7	151.1	148.0	165.9	141.4	128.5	143.0
Nuevo León	134.0	154.4	208.7	224.9	146.6	148.6	141.0
Oaxaca	137.9	133.6	117.1	302.2	147.7	191.5	143.2
Puebla	127.8	117.2	130.3	165.6	137.5	135.4	144.9
Querétaro	132.0	123.4	137.0	171.0	138.1	139.1	148.7
Quintana Roo	129.0	136.9	446.7	171.5	142.8	135.6	142.1
San Luis Potosí	141.0	153.2	142.2	342.6	151.1	151.1	143.6
Sinaloa	129.3	136.9	151.4	160.8	143.9	127.3	139.2
Sonora	133.4	128.9	134.2	175.8	134.4	145.3	138.5
Tabasco	116.1	121.3	111.4	194.1	133.5	74.2	142.3
Tamaulipas	136.9	128.6	143.4	241.1	149.2	156.0	139.8
Tlaxcala	130.5	112.5	254.8	264.5	133.1	128.7	143.6
Veracruz de Ignacio de la Llave	129.4	135.7	121.2	190.2	135.8	127.2	142.8
Yucatán	131.4	134.6	178.2	174.7	148.6	132.4	145.0
Zacatecas	135.1	142.9	140.9	172.8	141.4	155.1	145.7

Indice de precios implícitos del producto interno bruto en valores básicos por entidad federativa según sector de actividad económica 2018 y 2019

Base 2013=100.0

Cuadro 9.5
2a. parte

Entidad federativa	46. Comercio al por menor	48-49. Transportes, correos y alma-cenamiento	51. Información en medios masivos	52. Servicios financieros y de seguros	53. Servicios inmobiliarios y de alquiler de bienes muebles e intangibles	54. Servicios profesionales, científicos y técnicos	55. Corporativos
2018							
Estados Unidos Mexicanos	**131.0**	**121.5**	**66.1**	**105.4**	**112.0**	**122.2**	**125.7**
Aguascalientes	137.2	114.4	55.8	106.1	108.1	106.4	NA
Baja California	131.9	119.3	53.7	105.5	112.0	122.8	135.9
Baja California Sur	150.3	122.2	65.2	105.9	109.5	166.7	NA
Campeche	131.7	125.1	81.9	105.9	118.1	119.5	131.6
Coahuila de Zaragoza	142.7	133.1	65.6	105.8	108.0	127.5	127.4
Colima	126.0	123.4	54.0	105.7	108.0	137.7	NA
Chiapas	135.8	111.3	61.2	105.3	111.5	107.6	NA
Chihuahua	144.5	126.3	54.6	105.6	108.7	141.1	127.0
Ciudad de México	120.6	121.0	70.5	105.2	116.6	118.3	124.8
Durango	145.9	125.6	51.8	105.8	112.8	132.8	131.2
Guanajuato	135.8	130.4	55.8	105.5	112.8	121.2	129.5
Guerrero	134.0	129.5	59.4	105.8	107.9	113.6	NA
Hidalgo	128.1	135.0	63.3	105.5	114.2	142.4	NA
Jalisco	134.1	121.2	62.3	105.7	116.4	121.9	131.9
México	119.3	126.6	63.5	105.7	113.1	130.1	135.1
Michoacán de Ocampo	134.0	124.0	60.4	105.2	112.7	135.2	129.7
Morelos	123.2	111.1	64.9	105.7	106.8	108.9	NA
Nayarit	138.7	117.9	55.9	105.8	111.1	115.0	126.3
Nuevo León	142.2	113.7	66.5	105.2	106.7	116.1	126.5
Oaxaca	131.5	125.9	58.2	105.3	109.2	122.0	NA
Puebla	123.6	104.6	51.1	105.6	110.7	136.4	135.7
Querétaro	133.1	119.8	56.2	105.7	111.6	120.6	136.3
Quintana Roo	139.3	121.5	59.4	105.7	109.6	120.6	125.8
San Luis Potosí	131.3	128.3	61.8	105.8	109.5	125.6	138.8
Sinaloa	124.6	120.4	54.2	105.5	111.1	114.4	125.4
Sonora	135.8	127.8	51.0	105.7	107.2	147.4	124.1
Tabasco	137.3	120.8	63.5	105.7	112.1	139.3	125.3
Tamaulipas	144.8	112.6	60.6	106.4	106.9	136.8	128.9
Tlaxcala	144.6	114.3	58.5	105.6	119.5	109.3	NA
Veracruz de Ignacio de la Llave	131.4	120.4	64.5	105.3	113.1	130.8	130.0
Yucatán	130.7	127.9	48.0	105.7	110.3	139.9	146.0
Zacatecas	135.4	133.0	53.5	105.5	105.5	129.8	127.8
2019 P/							
Estados Unidos Mexicanos	**137.1**	**126.7**	**65.5**	**109.9**	**115.1**	**126.2**	**130.1**
Aguascalientes	145.3	117.4	55.9	109.6	110.7	103.7	NA
Baja California	137.9	130.6	53.2	109.8	115.5	126.9	136.5
Baja California Sur	152.7	125.7	65.4	109.1	111.9	174.8	NA
Campeche	140.2	129.0	82.8	109.2	121.5	128.6	136.0
Coahuila de Zaragoza	150.8	141.6	65.5	109.4	111.2	139.2	130.4
Colima	128.8	131.4	53.6	109.8	110.5	167.2	NA
Chiapas	146.6	115.7	61.3	109.9	115.5	110.6	NA
Chihuahua	147.9	130.0	53.3	109.6	111.8	152.8	130.0
Ciudad de México	121.0	124.4	69.9	110.2	120.7	116.2	129.9
Durango	162.4	134.6	51.2	109.4	116.3	145.0	135.4
Guanajuato	142.4	134.9	55.6	109.8	114.6	122.7	132.9
Guerrero	136.5	136.5	60.1	109.5	110.1	115.2	NA
Hidalgo	132.5	138.5	64.2	109.6	116.9	146.7	NA
Jalisco	139.3	127.9	62.1	109.5	120.7	132.2	135.9
México	126.7	127.7	64.3	109.5	115.2	143.7	137.1
Michoacán de Ocampo	140.0	130.7	60.8	110.0	116.7	157.6	132.9
Morelos	120.9	116.8	65.5	109.5	107.8	114.9	NA
Nayarit	146.0	128.5	55.0	109.3	114.0	120.4	130.2
Nuevo León	156.1	116.0	66.2	110.1	109.1	134.3	130.0
Oaxaca	136.7	139.8	58.0	110.0	111.9	138.0	NA
Puebla	132.7	111.9	50.5	109.5	115.1	136.8	139.3
Querétaro	137.8	137.2	57.8	109.6	114.2	126.5	141.2
Quintana Roo	145.9	132.1	59.5	109.7	111.9	125.9	129.4
San Luis Potosí	138.3	136.6	62.3	109.5	112.6	130.2	141.1
Sinaloa	134.0	127.2	53.7	109.8	115.8	115.5	127.0
Sonora	147.6	131.6	49.6	109.5	109.1	156.7	126.5
Tabasco	139.1	130.6	64.2	109.8	113.9	147.3	128.9
Tamaulipas	150.7	116.7	59.7	109.0	109.6	143.0	130.7
Tlaxcala	148.2	117.3	58.6	109.9	122.3	122.5	NA
Veracruz de Ignacio de la Llave	135.7	126.7	65.0	109.8	116.0	137.1	133.2
Yucatán	140.6	134.9	47.6	109.5	113.0	156.4	148.1
Zacatecas	140.7	145.3	53.2	109.6	106.4	147.1	131.7

Indice de precios implícitos del producto interno bruto en valores básicos por entidad federativa según sector de actividad económica 2018 y 2019

Base 2013=100.0

Cuadro 9.5
3a. parte y última

Entidad federativa	56. Servicios de apoyo a los negocios y manejo de residuos y desechos, y servicios de remediación	61. Servicios educativos	62. Servicios de salud y de asistencia social	71. Servicios de esparcimiento, culturales y deportivos, y otros servicios recreativos	72. Servicios de alojamiento temporal y de preparación de alimentos y bebidas	81. Otros servicios excepto actividades gubernamentales	93. Actividades legislativas, gubernamentales, de impartición de justicia y de organismos internacionales y extraterritoriales
2018							
Estados Unidos Mexicanos	**117.3**	**125.3**	**132.1**	**121.6**	**127.4**	**120.1**	**118.6**
Aguascalientes	116.1	125.1	135.0	122.0	129.8	118.8	117.0
Baja California	118.7	126.8	135.3	120.3	131.0	120.9	119.5
Baja California Sur	114.1	122.2	131.8	125.2	126.0	117.4	114.6
Campeche	118.9	128.4	139.0	121.2	124.5	120.6	122.6
Coahuila de Zaragoza	117.1	125.5	134.7	120.0	136.2	118.9	119.7
Colima	115.2	124.7	132.3	110.8	132.4	119.2	117.4
Chiapas	117.6	126.9	137.6	116.7	125.9	122.4	123.8
Chihuahua	114.9	124.1	132.3	120.0	128.7	118.0	117.2
Ciudad de México	118.5	121.4	127.3	121.9	124.9	121.8	116.5
Durango	118.1	126.2	137.2	117.8	132.8	121.9	121.0
Guanajuato	118.0	126.9	132.3	120.0	121.9	122.0	120.8
Guerrero	116.1	125.2	133.5	122.6	120.7	120.6	119.9
Hidalgo	119.5	128.5	134.7	116.2	132.2	123.5	122.6
Jalisco	119.6	128.1	137.1	120.1	139.2	123.0	119.1
México	117.8	127.9	137.8	119.1	126.2	122.7	120.2
Michoacán de Ocampo	116.3	125.9	131.9	114.5	126.5	120.3	119.9
Morelos	114.6	123.2	128.5	113.3	121.4	118.8	116.0
Nayarit	115.5	125.4	133.5	140.2	140.4	118.9	118.7
Nuevo León	114.3	124.8	129.3	122.9	129.4	116.8	116.0
Oaxaca	114.7	124.1	132.4	118.1	122.0	118.2	121.1
Puebla	116.7	127.8	135.2	123.0	125.3	121.3	121.1
Querétaro	119.0	125.2	134.6	117.4	125.5	121.9	119.6
Quintana Roo	114.5	125.7	132.6	141.5	122.8	117.8	116.1
San Luis Potosí	115.9	125.6	130.3	120.0	128.2	108.6	120.2
Sinaloa	114.0	123.7	129.5	117.4	129.4	117.9	115.1
Sonora	112.7	122.2	128.8	116.2	118.8	116.6	115.6
Tabasco	115.5	126.0	131.3	112.0	119.0	119.0	118.1
Tamaulipas	114.5	122.5	127.1	113.6	133.0	116.7	121.1
Tlaxcala	117.6	127.1	137.9	125.7	121.5	120.8	121.0
Veracruz de Ignacio de la Llave	115.6	125.2	131.7	120.4	126.9	118.5	118.1
Yucatán	117.1	127.6	133.8	122.3	134.5	120.3	121.0
Zacatecas	117.6	126.7	135.4	128.6	143.6	121.9	121.4
2019 P/							
Estados Unidos Mexicanos	**119.5**	**129.7**	**138.0**	**125.9**	**134.0**	**125.1**	**122.1**
Aguascalientes	118.2	130.1	141.2	124.9	140.6	123.1	120.8
Baja California	118.8	129.9	139.6	123.9	141.7	123.5	121.4
Baja California Sur	116.7	126.6	138.6	130.2	133.4	123.4	118.7
Campeche	121.6	133.8	146.0	124.7	130.2	124.5	127.4
Coahuila de Zaragoza	118.6	129.2	140.8	121.6	146.0	122.5	122.6
Colima	117.5	129.5	138.5	112.7	143.7	124.6	121.5
Chiapas	119.0	130.6	143.0	119.9	136.6	127.0	127.8
Chihuahua	116.5	128.3	138.5	122.7	137.8	122.1	120.2
Ciudad de México	121.0	123.9	131.9	126.1	132.9	126.3	119.7
Durango	120.9	131.0	143.3	121.9	140.9	127.8	125.8
Guanajuato	120.0	131.8	141.7	123.8	127.6	127.4	124.6
Guerrero	118.4	130.0	139.8	125.6	125.7	126.0	123.7
Hidalgo	121.6	132.8	141.9	120.1	141.6	129.0	126.7
Jalisco	122.0	133.3	143.8	125.7	146.1	129.2	122.8
México	119.1	132.8	143.0	124.4	132.2	128.3	123.3
Michoacán de Ocampo	118.1	130.1	139.3	117.8	134.7	125.4	123.9
Morelos	116.2	127.1	134.0	117.5	127.5	124.0	119.3
Nayarit	117.5	130.0	139.0	149.6	146.2	124.0	123.1
Nuevo León	116.4	130.1	135.6	129.0	138.3	121.5	119.5
Oaxaca	117.8	129.5	138.8	123.7	130.6	124.2	126.9
Puebla	119.6	134.1	142.7	126.5	134.1	127.2	126.0
Querétaro	122.9	130.9	141.8	120.3	133.2	128.5	125.3
Quintana Roo	116.4	130.1	136.9	145.8	123.4	123.1	119.6
San Luis Potosí	118.3	130.6	135.6	124.9	137.6	117.3	124.5
Sinaloa	114.3	126.7	134.3	121.9	134.3	120.9	117.2
Sonora	113.8	125.8	133.8	116.7	127.5	121.6	118.5
Tabasco	117.3	130.5	137.7	116.4	126.6	123.1	122.1
Tamaulipas	115.5	125.4	132.4	116.2	141.4	120.2	124.5
Tlaxcala	119.3	131.2	143.7	123.9	130.0	125.4	124.6
Veracruz de Ignacio de la Llave	117.6	129.8	138.3	124.7	134.5	123.3	121.6
Yucatán	120.1	133.5	141.6	127.6	144.0	126.5	125.7
Zacatecas	119.9	131.3	141.8	133.5	153.6	127.0	125.6

Fuente: INEGI. *SCNM. Producto Interno Bruto por entidad federativa. Año base 2013. Serie 2003 a 2019.*

Cuenta de producción de los gobiernos estatales por entidad federativa 2017 y 2018

Cuadro 9.6

Millones de pesos corrientes

Entidad federativa	Producción bruta (A)	Consumo intermedio (B)	Valor agregado bruto (C=A-B)
2017			
Estados Unidos Mexicanos	**1 313 863**	**266 207**	**1 047 656**
Aguascalientes	14 451	2 214	12 237
Baja California	39 460	5 848	33 612
Baja California Sur	10 252	1 653	8 599
Campeche	15 443	4 529	10 914
Coahuila de Zaragoza	31 676	6 442	25 234
Colima	11 007	2 207	8 800
Chiapas	56 661	10 003	46 658
Chihuahua	37 583	5 640	31 943
Ciudad de México	128 248	48 781	79 467
Durango	20 880	3 352	17 528
Guanajuato	51 391	10 092	41 299
Guerrero	38 248	6 646	31 602
Hidalgo	31 133	5 584	25 549
Jalisco	69 962	12 129	57 833
México	155 039	27 942	127 097
Michoacán de Ocampo	48 916	7 533	41 383
Morelos	19 208	3 574	15 634
Nayarit	15 087	2 091	12 996
Nuevo León	52 591	8 567	44 024
Oaxaca	47 879	9 713	38 166
Puebla	61 308	14 997	46 311
Querétaro	20 854	3 812	17 042
Quintana Roo	18 638	5 181	13 457
San Luis Potosí	32 329	3 637	28 692
Sinaloa	34 744	5 995	28 749
Sonora	33 791	7 022	26 769
Tabasco	33 769	6 691	27 078
Tamaulipas	40 710	8 527	32 183
Tlaxcala	14 271	2 891	11 380
Veracruz de Ignacio de la Llave	80 482	13 606	66 876
Yucatán	25 821	5 667	20 154
Zacatecas	22 031	3 641	18 390

(Continúa)

Cuenta de producción de los gobiernos estatales por entidad federativa 2017 y 2018

Cuadro 9.6

Millones de pesos corrientes

Entidad federativa	Producción bruta (A)	Consumo intermedio (B)	Valor agregado bruto (C=A-B)
2018 R/			
Estados Unidos Mexicanos	**1 394 811**	**290 383**	**1 104 428**
Aguascalientes	16 016	2 686	13 330
Baja California	41 547	6 248	35 299
Baja California Sur	10 997	1 805	9 192
Campeche	16 348	4 859	11 489
Coahuila de Zaragoza	33 446	6 991	26 455
Colima	11 751	2 419	9 332
Chiapas	59 430	10 678	48 752
Chihuahua	40 079	6 074	34 005
Ciudad de México	138 459	52 499	85 960
Durango	21 922	3 565	18 357
Guanajuato	55 426	10 903	44 523
Guerrero	40 624	7 203	33 421
Hidalgo	31 869	6 143	25 726
Jalisco	70 951	11 496	59 455
México	170 376	31 861	138 515
Michoacán de Ocampo	54 669	10 318	44 351
Morelos	19 107	3 229	15 878
Nayarit	16 761	2 693	14 068
Nuevo León	53 352	9 217	44 135
Oaxaca	47 268	9 871	37 397
Puebla	64 835	15 709	49 126
Querétaro	21 052	4 167	16 885
Quintana Roo	20 710	5 852	14 858
San Luis Potosí	35 109	4 513	30 596
Sinaloa	37 043	6 811	30 232
Sonora	37 684	8 776	28 908
Tabasco	35 722	7 173	28 549
Tamaulipas	42 969	9 177	33 792
Tlaxcala	14 426	2 798	11 628
Veracruz de Ignacio de la Llave	84 003	14 490	69 513
Yucatán	27 459	6 164	21 295
Zacatecas	23 401	3 995	19 406

Nota: Los totales excluyen el valor referente a los gobiernos locales debido a que no se desglosan por entidad federativa.

Fuente: INEGI. *SCNM. Gobiernos estatales y gobiernos locales. Año base 2013. Serie 2003-2018. Revisada.*

INEGI. Anuario estadístico y geográfico por entidad federativa 2020. 2021.

10. Agropecuario, aprovechamiento forestal y pesca

INEGI. Anuario estadístico y geográfico por entidad federativa 2020. 2021.

Existencias de ganado bovino y aves de corral por entidad federativa
Año censal 2017

Cuadro 10.1

Cabezas

Entidad federativa	Bovino	Aves de corral
Estados Unidos Mexicanos	**31 948 274**	**341 377 117**
Aguascalientes	320 871	24 409 347
Baja California	ND	2 468 474
Baja California Sur	242 783	45 023
Campeche	722 585	2 111 606
Coahuila de Zaragoza	ND	8 619 344
Colima	208 737	170 451
Chiapas	2 199 845	9 942 221
Chihuahua	2 280 296	772 757
Ciudad de México	ND	1 395 688
Durango	ND	10 987 401
Guanajuato	ND	12 925 513
Guerrero	875 331	930 592
Hidalgo	249 992	7 003 364
Jalisco	3 348 965	78 521 604
México	522 496	7 098 114
Michoacán de Ocampo	ND	5 539 684
Morelos	ND	8 418 892
Nayarit	ND	6 161 659
Nuevo León	1 179 029	14 280 158
Oaxaca	ND	371 228
Puebla	347 559	20 941 710
Querétaro	ND	34 425 987
Quintana Roo	78 013	90 626
San Luis Potosí	938 449	9 840 664
Sinaloa	1 595 180	10 300 729
Sonora	2 063 300	17 218 004
Tabasco	ND	1 222 778
Tamaulipas	1 083 602	139
Tlaxcala	ND	30 477
Veracruz de Ignacio de la Llave	ND	27 497 507
Yucatán	664 037	16 829 156
Zacatecas	ND	806 220
No distribuído geográficamente	13 027 205	ND

Nota: Cifras al 30 de septiembre de 2017.

Fuente: INEGI. *Encuesta Nacional Agropecuaria, 2017*. En: www.inegi.org.mx (5 de noviembre de 2018).

INEGI. Anuario estadístico y geográfico por entidad federativa 2020. 2021.

Existencias de ganado bovino por entidad federativa según función y actividad zootécnica
Año censal 2017

Cabezas

Cuadro 10.2
1a. parte

Entidad federativa	Existencias de bovinos	Vacas solo para cría de becerros	Vacas solo para producción de leche	Vacas para la cría de becerros y ordeña	Reses para trabajo
Estados Unidos Mexicanos	**31 948 274**	**9 543 401**	**1 641 033**	**2 798 208**	**37 259**
Aguascalientes	320 871	17 897	99 474	42 886	75
Baja California Sur	242 783	135 989	21 866	5 600	144
Campeche	722 585	281 217	14 036	52 011	9
Colima	208 737	51 872	3 219	31 768	33
Chiapas	2 199 845	497 868	24 851	239 027	12 826
Chihuahua	2 280 296	873 032	138 193	38 803	416
Guerrero	875 331	143 375	25 769	220 643	2 180
Hidalgo	249 992	59 940	20 981	31 506	1 127
Jalisco	3 348 965	779 233	351 403	400 989	1 757
Nayarit	522 496	168 787	3 629	44 302	107
Nuevo León	1 179 029	471 533	4 089	3 532	209
Puebla	347 559	75 606	51 005	18 679	1 202
Quintana Roo	78 013	33 349	341	5 361	115
San Luis Potosí	938 449	229 792	9 646	57 064	1 209
Sinaloa	1 595 180	215 824	16 194	217 999	667
Sonora	2 063 300	932 914	31 414	128 232	2 025
Tamaulipas	1 083 602	504 894	5 417	34 235	605
Yucatán	664 037	327 180	257	3 415	0
Resto de entidades	13 027 205	3 743 099	819 247	1 222 154	12 553

INEGI. Anuario estadístico y geográfico por entidad federativa 2020. 2021.

Existencias de ganado bovino por entidad federativa según función y actividad zootécnica
Año censal 2017
Cabezas

Cuadro 10.2
2a. parte y última

Entidad federativa	Vaquillas para reemplazo		En engorda		Sementales	En desarrollo	no clasificados
	Total	Edad promedio en el primer parto (meses)	Total	Peso promedio de venta (kg)			
Estados Unidos Mexicanos	**4 645 368**	**31.4**	**4 481 901**	**418.8**	**831 270**	**7 810 772**	**159 061**
Aguascalientes	62 361	25.1	51 225	458.8	1 790	44 974	188
Baja California Sur	29 405	30.1	6 828	276.3	3 405	39 486	61
Campeche	107 757	33.3	65 044	307.2	22 647	178 618	1 246
Colima	37 798	33.7	9 431	319.3	6 165	68 421	31
Chiapas	408 707	31.9	256 808	365.1	72 835	668 696	18 227
Chihuahua	300 357	31.5	283 780	311.5	76 566	568 766	384
Guerrero	113 035	32.7	38 358	293.4	28 229	290 544	13 198
Hidalgo	35 467	26.7	33 489	457.8	7 145	45 356	14 979
Jalisco	541 722	30.1	395 845	450.2	63 391	814 203	421
Nayarit	81 328	33.5	13 630	412.0	12 968	196 565	1 179
Nuevo León	126 341	31.0	322 676	455.5	32 762	216 839	1 049
Puebla	47 391	29.0	29 876	418.6	8 829	110 544	4 427
Quintana Roo	10 280	33.7	7 603	356.4	2 256	18 175	532
San Luis Potosí	103 586	31.8	333 584	485.1	18 048	176 795	8 725
Sinaloa	173 621	32.6	651 236	469.7	21 760	297 689	191
Sonora	263 093	32.1	221 661	270.7	85 850	397 807	304
Tamaulipas	134 874	31.4	54 579	336.3	36 969	306 097	5 933
Yucatán	67 001	31.3	112 271	467.3	14 490	138 077	1 348
Resto de entidades	2 001 247	31.5	1 593 977	423.7	315 163	3 233 122	86 641

Nota: Cifras al 30 de septiembre de 2017.
Fuente: INEGI. *Encuesta Nacional Agropecuaria, 2017.* En: www.inegi.org.mx (5 de noviembre de 2018).

INEGI. Anuario estadístico y geográfico por entidad federativa 2020. 2021.

Principales características de las presas seleccionadas

Cuadro 10.3

Nombre oficial	Nombre común	Ubicación (Entidad federativa)	Año de termi-nación	Uso a/	Capa-cidad total (hm^3) b/	Volumen de almacena-miento (hm^3)	Volumen útil (hm^3) c/
1. Adolfo López Mateos	El Humaya	Sinaloa	1964	I, G, P, R	3 086	1 934	1 289
2. Adolfo Ruiz Cortines	Mocuzari	Sonora	1955	G, I, A	950	502	337
3. Álvaro Obregón	El Oviachic	Sonora	1952	G, I, A	2 989	1 678	1 675
4. Ángel Albino Corzo	Peñitas	Chiapas	1987	G	1 091	357	1 000
5. Ing. Carlos Ramírez Ulloa	El Caracol	Guerrero	1986	G	1 458	1 080	1 070
6. Cuchillo - Solidaridad	El Cuchillo	Nuevo León	1994	I, A	1 123	864	816
7. Dr. Belisario Domínguez	La Angostura	Chiapas	1978	G	13 169	11 203	13 434
8. Gral. Vicente Guerrero Consumador de la Inde-pendencia Nacional	Las Adjuntas	Tamaulipas	1971	I, A, O	3 910	2 441	3 209
9. Gustavo Díaz Ordaz	Bacurato	Sinaloa	1981	G, I, O	1 860	1 121	715
10. Infiernillo	Infiernillo	Guerrero - Michoacán de Ocampo	1964	G	9 340	7 959	6 235
11. Ing. Fernando Hiriart	Zimapán	Hidalgo	1990	G	1 390	1 238	1 208
12. Internacional Falcón	Falcón	Tamaulipas	1953	G, A, C	3 265	151	749
13. Internacional La Amistad	La Amistad	Coahuila de Zaragoza	1968	G, I, A, R, O	4 040	358	746
14. José López Portillo	El Comedero	Sinaloa	1981	G, I, A	2 580	1 498	1 798
15. La Boquilla	Lago Toronto	Chihuahua	1916	G, I, R	2 894	2 003	2 731
16. Lázaro Cárdenas	El Palmito	Durango	1946	I	2 873	2 104	2 919
17. Lázaro Cárdenas	Angostura	Sonora	1942	I, A	703	739	673
18. Leonardo Rodríguez Alcaine	El Cajón	Nayarit	2006	G	2 552	1 656	1 899
19. Luis Donaldo Colosio	Huites	Sinaloa	1995	G, I, P, R	2 908	2 687	1 727
20. Manuel Moreno Torres	Chicoasén	Chiapas	1980	G	1 385	1 363	1 374
21. Ing. Marte R. Gómez	El Azúcar	Tamaulipas	1946	I, R, O	782	683	687
22. Miguel de la Madrid	Cerro de Oro	Oaxaca	1988	G, P	2 600	2 031	2 019
23. Miguel Hidalgo y Costilla	El Mahone	Sinaloa	1956	G, I, C	2 921	2 543	2 581
24. Netzahualcóyotl	Malpaso	Chiapas	1964	G, I, P, N,O	12 373	8 341	10 013
25. Plutarco Elías Calles	El Novillo	Sonora	1964	G, I	2 833	2 294	2 187
26. Presidente Benito Juárez	El Marqués	Oaxaca	1961	I, O	964	595	710
27. Presidente Miguel Alemán	Temascal	Oaxaca	1955	G, I	8 119	5 750	5 714
28. Aguamilpa Solidaridad	Aguamilpa	Nayarit	1993	G, I, O	5 540	4 467	4 429
29. Solís	Solís	Guanajuato	1949	I	800	783	719
30. Venustiano Carranza	Don Martín	Coahuila de Zaragoza	1930	I	1 313	457	821

a/ G: Generación de energía eléctrica; I: Irrigación; A: Uso público; C: Control de avenidas.

b/ Se refiere al Nivel de Aguas Máximas Ordinarias o de Operación.

c/ Datos a 2017.

Fuente: CONAGUA. *Estadísticas del Agua en México* (varios años).

CONAGUA. *Atlas del Agua en México 2018.* En: www.gob.mx/conagua (5 de marzo de 2019).

CONAGUA. Subdirección General Técnica. En: http://sina.conagua.gob.mx/sina/ (18 de noviembre de 2020).

INEGI. Anuario estadístico y geográfico por entidad federativa 2020. 2021.

Ganado sacrificado en los rastros municipales por entidad federativa según especie 2000, 2018 y 2019

Cuadro 10.4

Cabezas

Entidad federativa	Bovino	Porcino	Caprino	Ovino
2000				
Estados Unidos Mexicanos	**3 018 923**	**4 887 316**	**410 417**	**169 025**
Aguascalientes	51 871	132 708	19 402	8 374
Baja California	11 492	7 015	130	0
Baja California Sur	22 440	9 174	0	0
Campeche	16 776	55 506	0	0
Coahuila de Zaragoza	146 041	81 677	887	232
Colima	33 886	107 622	1 149	0
Chiapas	86 314	23 873	0	0
Chihuahua	115 728	48 505	1 630	907
Durango	47 246	15 580	5	0
Guanajuato	175 841	371 234	45 943	9 135
Guerrero	65 339	138 728	3 253	0
Hidalgo	65 382	143 891	1 184	6 640
Jalisco	474 079	823 266	38 863	6 240
México	325 568	692 741	29 228	81 275
Michoacán de Ocampo	248 928	332 400	24 980	1 013
Morelos	43 862	141 621	2 977	1 007
Nayarit	46 766	55 024	199	0
Nuevo León	98 431	71 425	156 751	26
Oaxaca	69 780	100 984	18 512	5 254
Puebla	78 738	334 888	12 738	10 944
Querétaro	63 764	171 536	9 267	2 890
Quintana Roo	18 355	107 811	0	2 209
San Luis Potosí	90 681	131 889	19 050	3 914
Sinaloa	103 463	78 684	7 639	21 996
Sonora	63 639	32 202	1 363	0
Tabasco	73 337	29 463	0	51
Tamaulipas	110 956	64 485	1 696	247
Tlaxcala	10 970	42 342	264	1 237
Veracruz de Ignacio de la Llave	151 035	229 254	213	499
Yucatán	42 913	235 208	0	0
Zacatecas	65 302	76 580	13 094	4 935
2018				
Estados Unidos Mexicanos	**1 748 251**	**4 812 933**	**43 265**	**111 577**
Aguascalientes	34 949	163 864	3 176	29 442
Baja California	6 684	4 602	770	0
Baja California Sur	12 348	6 105	4	0
Campeche	11 236	56 234	0	6
Coahuila de Zaragoza	79 457	39 868	111	219
Colima	13 267	95 659	1 459	876
Chiapas	74 657	8 373	0	0
Chihuahua	75 884	33 730	311	709
Durango	46 484	5 731	0	2
Guanajuato	155 995	397 649	10 717	7 342
Guerrero	56 668	154 932	18	0
Hidalgo	40 699	153 054	57	2 772
Jalisco	318 580	909 886	9 068	14 439
México	130 212	595 499	0	26 886
Michoacán de Ocampo	196 400	300 868	7 456	5 001
Morelos	25 268	183 775	162	0
Nayarit	23 639	80 281	71	5
Nuevo León	9 879	4 246	558	285
Oaxaca	28 906	38 732	308	849
Puebla	30 276	318 741	278	969
Querétaro	43 410	247 449	0	9 268
Quintana Roo	6 773	72 090	0	1 217
San Luis Potosí	56 746	123 929	406	3 025
Sinaloa	35 403	58 035	4 068	3 129
Sonora	22 029	54 815	316	313
Tabasco	31 313	2 215	0	0
Tamaulipas	30 610	13 661	2 106	433
Tlaxcala	7 342	46 899	42	655
Veracruz de Ignacio de la Llave	91 202	278 633	0	0
Yucatán	11 748	288 661	0	12
Zacatecas	40 187	74 717	1 803	3 723

(Continúa)

Ganado sacrificado en los rastros municipales por entidad federativa según especie 2000, 2018 y 2019

Cuadro 10.4

Cabezas

Entidad federativa	Bovino	Porcino	Caprino	Ovino
2019				
Estados Unidos Mexicanos	**1 846 202**	**5 108 579**	**41 700**	**121 318**
Aguascalientes	37 009	190 022	3 415	31 430
Baja California	4 698	3 350	942	0
Baja California Sur	13 437	5 396	0	0
Campeche	11 915	42 505	0	33
Coahuila de Zaragoza	81 350	47 311	29	416
Colima	13 588	101 142	1 486	950
Chiapas	80 569	9 145	0	0
Chihuahua	83 036	31 669	282	1 497
Durango	44 421	4 911	24	0
Guanajuato	156 403	380 787	10 765	7 545
Guerrero	60 046	168 693	42	10
Hidalgo	42 652	152 482	72	2 768
Jalisco	348 196	946 940	6 900	14 807
México	132 816	796 047	0	26 532
Michoacán de Ocampo	216 006	322 893	8 124	6 002
Morelos	17 105	180 655	255	3
Nayarit	24 917	83 166	54	53
Nuevo León	10 369	4 596	798	967
Oaxaca	30 623	46 624	397	1 344
Puebla	33 021	343 866	102	921
Querétaro	43 231	233 137	0	9 993
Quintana Roo	8 312	77 811	0	1 210
San Luis Potosí	63 028	117 471	232	3 039
Sinaloa	39 612	60 843	3 378	3 350
Sonora	21 783	59 036	766	388
Tabasco	34 931	4 478	0	0
Tamaulipas	33 364	12 655	2 121	597
Tlaxcala	7 277	42 232	23	750
Veracruz de Ignacio de la Llave	93 956	300 486	0	0
Yucatán	14 252	261 863	17	2 298
Zacatecas	44 279	76 367	1 476	4 415

Fuente: INEGI. *Estadística de Sacrificio de Ganado en Rastros Municipales.*

Volumen de la producción de carne en canal en los rastros municipales por entidad federativa según especie
2000, 2018 y 2019

Cuadro 10.5

Toneladas

Entidad federativa	Bovino	Porcino	Caprino	Ovino
2000				
Estados Unidos Mexicanos	**598 726**	**339 803**	**6 213**	**3 081**
Aguascalientes	9 916	9 379	314	167
Baja California	2 326	547	NS	0
Baja California Sur	3 841	649	0	0
Campeche	3 417	3 536	0	0
Coahuila de Zaragoza	28 633	6 319	10	1
Colima	7 315	6 595	19	0
Chiapas	17 131	1 578	0	0
Chihuahua	23 998	3 156	29	19
Durango	9 086	1 023	NS	0
Guanajuato	33 990	27 988	703	196
Guerrero	12 877	9 769	45	0
Hidalgo	14 420	10 223	15	132
Jalisco	92 506	52 049	595	106
México	63 363	51 390	520	1 408
Michoacán de Ocampo	46 691	24 727	401	17
Morelos	8 840	9 351	51	18
Nayarit	8 174	3 621	NS	0
Nuevo León	22 554	4 589	2 110	0
Oaxaca	12 953	7 127	324	97
Puebla	17 487	23 605	232	229
Querétaro	12 952	12 401	128	47
Quintana Roo	4 192	7 574	0	51
San Luis Potosí	17 843	8 710	288	59
Sinaloa	16 652	4 508	117	390
Sonora	13 045	2 030	23	0
Tabasco	15 319	2 097	0	NS
Tamaulipas	22 865	4 465	24	3
Tlaxcala	2 569	3 086	3	26
Veracruz de Ignacio de la Llave	32 225	16 201	4	13
Yucatán	8 318	16 575	0	0
Zacatecas	13 228	4 935	258	102
2018				
Estados Unidos Mexicanos	**463 301**	**349 402**	**769**	**2 584**
Aguascalientes	8 696	9 821	56	708
Baja California	1 819	392	15	0
Baja California Sur	2 382	450	NS	0
Campeche	2 634	3 967	0	NS
Coahuila de Zaragoza	24 361	4 237	1	5
Colima	3 134	6 008	29	19
Chiapas	17 587	582	0	0
Chihuahua	18 348	2 418	6	15
Durango	12 851	437	0	NS
Guanajuato	40 229	30 017	196	174
Guerrero	12 924	11 554	1	0
Hidalgo	12 787	11 467	2	70
Jalisco	94 171	63 269	143	313
México	37 714	44 771	0	655
Michoacán de Ocampo	50 585	21 637	132	101
Morelos	6 971	13 591	4	0
Nayarit	5 691	4 725	2	NS
Nuevo León	2 422	308	3	2
Oaxaca	7 464	2 749	6	20
Puebla	8 184	24 201	7	25
Querétaro	12 365	17 677	0	191
Quintana Roo	1 841	4 710	0	28
San Luis Potosí	13 438	9 004	8	73
Sinaloa	6 877	4 488	75	73
Sonora	5 379	4 239	7	10
Tabasco	7 448	176	0	0
Tamaulipas	7 816	1 008	38	8
Tlaxcala	1 835	3 009	1	13
Veracruz de Ignacio de la Llave	22 746	18 882	0	0
Yucatán	2 770	24 244	0	NS
Zacatecas	9 832	5 364	38	79

(Continúa)

INEGI. Anuario estadístico y geográfico por entidad federativa 2020. 2021.

Volumen de la producción de carne en canal en los rastros municipales por entidad federativa según especie
2000, 2018 y 2019

Cuadro 10.5

Toneladas

Entidad federativa	Bovino	Porcino	Caprino	Ovino
2019				
Estados Unidos Mexicanos	**491 087**	**374 082**	**785**	**3 186**
Aguascalientes	9 124	11 332	60	755
Baja California	1 249	339	21	0
Baja California Sur	2 914	447	0	0
Campeche	2 730	3 066	0	NS
Coahuila de Zaragoza	26 063	5 176	1	416
Colima	3 313	6 487	28	28
Chiapas	18 420	652	0	0
Chihuahua	20 261	2 212	5	28
Durango	11 839	384	NS	0
Guanajuato	40 095	29 044	201	177
Guerrero	13 677	12 755	1	NS
Hidalgo	12 772	11 409	2	70
Jalisco	103 379	67 553	108	326
México	38 504	60 536	0	668
Michoacán de Ocampo	55 846	23 894	144	113
Morelos	4 857	13 364	6	NS
Nayarit	5 994	4 876	1	1
Nuevo León	2 604	331	4	5
Oaxaca	8 180	3 521	10	38
Puebla	9 254	26 571	3	22
Querétaro	12 472	15 806	0	193
Quintana Roo	2 217	5 138	0	28
San Luis Potosí	15 605	8 662	5	76
Sinaloa	7 769	4 610	64	76
Sonora	5 475	4 552	16	12
Tabasco	8 774	353	0	0
Tamaulipas	8 145	917	37	11
Tlaxcala	1 850	2 712	NS	15
Veracruz de Ignacio de la Llave	23 496	20 275	0	0
Yucatán	3 426	21 576	34	34
Zacatecas	10 783	5 532	37	93

Fuente: INEGI. *Estadística de Sacrificio de Ganado en Rastros Municipales.*

Ganado sacrificado en rastros Tipo Inspección Federal por entidad federativa según especie
2017 y 2018

Cuadro 10.6

Cabezas

Entidad federativa	Bovino	Porcino	Equino	Caprinio	Ovino	Aves
2017						
Estados Unidos Mexicanos	**3 447 017**	**9 237 271**	**109 948**	**195 200**	**55 290**	**942 022 478**
Aguascalientes	34 791	0	0	0	0	68 616 628
Baja California	342 100	0	0	0	0	0
Baja California Sur	0	0	0	0	0	0
Campeche	4 467	0	0	0	0	0
Coahuila de Zaragoza	142 180	61 371	10 813	0	4	0
Colima	0	0	0	0	0	0
Chiapas	7 637	125 912	0	0	0	64 920 681
Chihuahua	43 559	17 457	30 969	0	0	0
Ciudad de México	0	0	0	0	0	0
Durango	424 218	1 823	0	0	0	83 741 300
Guanajuato	44 843	1 719 743	0	975	31 438	36 520 674
Guerrero	108	124	0	0	0	0
Hidalgo	0	0	0	0	0	64 532 992
Jalisco	31 104	814 005	0	0	0	160 684 505
México	27 370	1 410 100	0	0	13 836	0
Michoacán de Ocampo	446 829	73 864	0	0	0	0
Morelos	0	0	0	0	0	0
Nayarit	0	0	0	0	0	2 889 402
Nuevo León	431 702	187 450	0	194 045	0	38 882 708
Oaxaca	0	0	0	0	0	0
Puebla	71	191 302	0	0	0	70 049 482
Querétaro	43 038	180 158	0	0	7 615	103 458 900
Quintana Roo	0	0	0	0	0	0
San Luis Potosí	496 071	0	0	0	0	36 471 836
Sinaloa	404 143	112 367	0	0	551	80 301 531
Sonora	71 000	2 731 259	0	0	0	4 331 011
Tabasco	966	0	0	0	0	0
Tamaulipas	92 260	0	0	0	0	0
Tlaxcala	0	0	0	0	0	0
Veracruz de Ignacio de la Llave	328 590	52 969	0	0	0	35 154 576
Yucatán	24 309	1 550 829	0	0	0	91 466 252
Zacatecas	5 661	6 538	68 166	180	1 846	0
2018 P/						
Estados Unidos Mexicanos	**3 578 484**	**9 789 533**	**100 216**	**233 000**	**72 192**	**977 254 901**
Aguascalientes	35 027	0	0	0	0	72 904 769
Baja California	372 842	0	0	0	0	0
Baja California Sur	0	3 503	0	0	0	0
Campeche	106	0	0	0	0	0
Coahuila de Zaragoza	174 846	36 587	14 929	0	7	0
Colima	0	0	0	0	0	0
Chiapas	733	85 383	0	0	0	61 521 273
Chihuahua	45 402	16 856	25 388	0	0	0
Ciudad de México	0	0	0	0	0	0
Durango	452 180	5 722	0	0	0	91 080 483
Guanajuato	58 600	1 585 325	0	29	42 591	35 036 425
Guerrero	39	42	0	0	0	0
Hidalgo	0	0	0	0	0	65 362 701
Jalisco	5 692	1 167 961	0	0	0	163 908 286
México	28 766	1 433 745	0	0	18 744	0
Michoacán de Ocampo	420 503	82 278	0	0	0	0
Morelos	0	0	0	0	0	0
Nayarit	0	0	0	0	0	2 844 212
Nuevo León	398 265	149 996	0	229 520	0	38 241 197
Oaxaca	0	0	0	0	0	0
Puebla	324	159 940	0	0	0	74 047 789
Querétaro	54 930	183 864	0	0	8 525	104 971 839
Quintana Roo	0	0	0	0	0	0
San Luis Potosí	590 700	0	0	0	0	36 893 138
Sinaloa	412 793	114 202	0	0	96	84 001 950
Sonora	76 587	2 985 121	0	3 267	120	4 520 064
Tabasco	0	0	0	0	0	0
Tamaulipas	78 025	0	0	0	0	0
Tlaxcala	0	0	0	0	0	0
Veracruz de Ignacio de la Llave	342 777	49 068	0	0	0	36 283 368
Yucatán	22 819	1 722 978	0	0	0	105 637 407
Zacatecas	6 528	6 962	59 899	184	2 109	0

Fuente: SAGARPA. Servicio Nacional de Sanidad, Inocuidad y Calidad Agroalimentaria.

Volumen de la producción forestal maderable por entidad federativa según grupo de productos 2000, 2016 y 2017

Cuadro 10.7

Metros cúbicos rollo

Entidad federativa	Total	Escuadría	Celulósicos	Chapa y triplay	Postes, pilotes y morillos	Combustibles a/	Durmientes
2000							
Estados Unidos Mexicanos	**9 429 800**	**6 534 362**	**1 725 542**	**399 137**	**142 731**	**593 672**	**34 356**
Aguascalientes	8 328	0	0	0	27	8 301	0
Baja California	0	0	0	0	0	0	0
Baja California Sur	18 907	0	0	0	25	18 882	0
Campeche	92 420	79 800	0	5 675	0	396	6 549
Coahuila de Zaragoza	8 548	8 020	0	0	528	0	0
Colima	10 784	10 206	0	0	136	442	0
Chiapas	101 455	101 455	0	0	0	0	0
Chihuahua	2 091 048	1 290 681	790 949	0	9 102	316	0
Ciudad de México	9 468	5 752	2 646	0	0	1 070	0
Durango	2 371 859	1 764 181	433 799	69 777	17 936	61 558	24 608
Guanajuato	48 317	4 200	8 422	0	447	35 248	0
Guerrero	300 156	281 963	11 748	0	52	6 393	0
Hidalgo	124 724	63 291	25 943	0	8 482	27 008	0
Jalisco	407 119	319 753	36 996	0	221	50 149	0
México	604 789	478 585	81 097	0	199	44 908	0
Michoacán de Ocampo	1 394 762	839 183	172 684	283 301	33 608	65 986	0
Morelos	1 080	825	255	0	0	0	0
Nayarit	31 788	26 554	0	0	1 352	3 882	0
Nuevo León	42 939	30 258	0	0	2 656	10 025	0
Oaxaca	578 659	461 648	68 373	23 334	1 663	23 624	17
Puebla	352 860	301 445	0	0	89	51 326	0
Querétaro	8 154	5 906	0	0	191	2 057	0
Quintana Roo	46 337	31 425	0	10 754	4 014	144	0
San Luis Potosí	12 739	3 526	3 720	0	730	1 976	2 787
Sinaloa	78 441	72 760	0	0	5 113	568	0
Sonora	187 162	62 233	28 156	0	0	96 773	0
Tabasco	3 241	3 241	0	0	0	0	0
Tamaulipas	100 000	10 876	7 144	0	18 557	63 028	395
Tlaxcala	50 940	47 090	0	0	7	3 843	0
Veracruz de Ignacio de la Llave	229 526	184 773	11 885	0	28 123	4 745	0
Yucatán	31 442	7 313	0	6 296	8 152	9 681	0
Zacatecas	81 808	37 419	41 725	0	1 321	1 343	0
2016							
Estados Unidos Mexicanos	**6 715 284**	**4 656 674**	**619 235**	**335 228**	**97 931**	**630 928**	**375 290**
Aguascalientes	5 819	0	0	0	0	5 819	0
Baja California	0	0	0	0	0	0	0
Baja California Sur	2 835	0	0	0	3	2 833	0
Campeche	48 270	27 597	0	0	17 455	2 213	1 005
Coahuila de Zaragoza	0	0	0	0	0	0	0
Colima	7 622	5 540	0	0	62	2 020	0
Chiapas	183 426	178 144	40	0	0	5 242	0
Chihuahua	884 457	747 980	46 401	42 000	12 200	33 698	2 178
Ciudad de México	0	0	0	0	0	0	0
Durango	2 356 922	1 219 612	394 737	286 042	13 763	71 239	371 530
Guanajuato	38 331	211	0	0	21	38 099	0
Guerrero	191 907	168 756	17 398	0	4 829	924	0
Hidalgo	125 912	97 241	5 072	0	2 293	21 305	0
Jalisco	342 254	285 136	14 815	0	16	42 287	0
México	296 067	277 790	0	0	2 675	15 602	0
Michoacán de Ocampo	447 478	407 616	38 670	0	328	863	0
Morelos	3 729	78	74	0	569	3 009	0
Nayarit	23 053	11 430	0	4 034	2 640	4 949	0
Nuevo León	5 904	4 965	0	0	180	759	0
Oaxaca	393 685	321 545	36 829	0	1 194	34 116	0
Puebla	291 738	242 867	0	0	600	48 271	0
Querétaro	7 768	3 922	0	0	0	3 846	0
Quintana Roo	51 947	28 425	0	3 151	10 050	10 321	0
San Luis Potosí	3 921	1 240	0	0	25	2 307	348
Sinaloa	56 937	52 081	0	0	3 016	1 840	0
Sonora	200 763	15 863	0	0	700	184 200	0
Tabasco	56 276	0	56 276	0	0	0	0
Tamaulipas	79 540	29 270	0	0	21 716	28 324	229
Tlaxcala	45 426	36 965	0	0	0	8 462	0
Veracruz de Ignacio de la Llave	522 506	468 222	7 196	0	620	46 468	0
Yucatán	9 005	20	0	0	846	8 139	0
Zacatecas	31 786	24 157	1 726	0	2 130	3 773	0

(Continúa)

Volumen de la producción forestal maderable por entidad federativa según grupo de productos 2000, 2016 y 2017

Cuadro 10.7

Metros cúbicos rollo

Entidad federativa	Total	Escuadría	Celulósicos	Chapa y triplay	Postes, pilotes y morillos	Combustibles a/	Durmientes
2017 P/							
Estados Unidos Mexicanos	**7 072 005**	**4 411 685**	**1 045 488**	**418 102**	**117 766**	**716 080**	**362 884**
Aguascalientes	5 012	0	0	0	0	5 012	0
Baja California	56	0	0	0	0	56	0
Baja California Sur	1 512	0	0	0	321	1 191	0
Campeche	40 441	3 785	0	0	35 561	996	100
Coahuila de Zaragoza	0	0	0	0	0	0	0
Colima	11 775	5 696	0	0	2 201	3 878	0
Chiapas	129 172	127 975	0	0	0	1 197	0
Chihuahua	1 130 748	874 330	67 814	130 265	17 859	40 480	0
Ciudad de México	0	0	0	0	0	0	0
Durango	2 246 106	1 167 091	344 330	272 871	13 062	89 832	358 921
Guanajuato	47 962	8 287	105	0	19	39 551	0
Guerrero	163 620	143 862	12 175	0	0	7 584	0
Hidalgo	134 677	110 117	5 437	0	1 986	17 137	0
Jalisco	264 402	219 211	14 183	17	667	30 324	0
México	266 314	256 280	0	0	0	10 034	0
Michoacán de Ocampo	404 416	339 417	64 835	0	0	0	165
Morelos	3 024	57	145	0	879	1 943	0
Nayarit	28 046	15 763	0	4 500	2 975	4 808	0
Nuevo León	12 271	7 756	0	0	482	4 033	0
Oaxaca	345 305	299 846	168	6 560	2 161	36 285	285
Puebla	281 907	238 979	7 057	3	541	35 276	51
Querétaro	8 195	4 915	45	0	0	3 235	0
Quintana Roo	41 957	20 535	0	3 887	6 936	8 464	2 135
San Luis Potosí	5 241	1 592	0	0	571	2 718	359
Sinaloa	31 690	29 093	0	0	2 252	345	0
Sonora	189 498	14 864	0	0	561	174 073	0
Tabasco	521 546	0	521 546	0	0	0	0
Tamaulipas	194 816	42 487	0	0	23 204	128 259	867
Tlaxcala	44 612	36 141	0	0	0	8 471	0
Veracruz de Ignacio de la Llave	441 006	388 602	5 538	0	666	46 201	0
Yucatán	6 460	61	0	0	994	5 405	0
Zacatecas	70 216	54 944	2 110	0	3 868	9 294	0

a/ Comprende leña y carbón.

Fuente: SEMARNAT. *Anuario Estadístico de la Producción Forestal* (varios años).

INEGI. Anuario estadístico y geográfico por entidad federativa 2020. 2021.

Valor de la producción forestal maderable por entidad federativa según grupo de productos 2000, 2015 y 2016

Cuadro 10.8

Miles de pesos

Entidad federativa	Total	Escuadría	Celulósicos	Chapa y triplay	Postes, pilotes y morillos	Combustibles a/	Durmientes
2000							
Estados Unidos Mexicanos	**5 153 187**	**4 225 209**	**396 772**	**262 179**	**45 429**	**167 934**	**55 663**
Aguascalientes	3 019	0	0	0	30	2 990	0
Baja California	0	0	0	0	0	0	0
Baja California Sur	5 680	0	0	0	16	5 665	0
Campeche	132 707	115 387	0	7 946	0	205	9 169
Coahuila de Zaragoza	3 246	2 727	0	0	519	0	0
Colima	12 775	12 538	0	0	60	177	0
Chiapas	31 547	31 547	0	0	0	0	0
Chihuahua	1 043 739	896 246	145 738	0	1 729	25	0
Ciudad de México	2 136	1 726	384	0	0	27	0
Durango	1 504 859	1 252 871	138 816	54 426	2 274	15 377	41 095
Guanajuato	26 051	2 100	842	0	67	23 041	0
Guerrero	201 414	196 771	3 524	0	16	1 104	0
Hidalgo	46 293	34 467	6 486	0	1 272	4 067	0
Jalisco	144 272	125 390	7 871	0	53	10 958	0
México	378 047	332 856	32 166	0	40	12 985	0
Michoacán de Ocampo	518 714	322 988	19 373	158 649	4 768	12 937	0
Morelos	381	330	51	0	0	0	0
Nayarit	7 425	6 640	0	0	203	582	0
Nuevo León	17 425	13 331	0	0	1 195	2 899	0
Oaxaca	399 731	341 672	30 737	20 534	612	6 171	6
Puebla	248 797	239 861	0	0	5	8 931	0
Querétaro	2 437	2 045	0	0	46	346	0
Quintana Roo	60 896	44 596	0	12 243	4 014	43	0
San Luis Potosí	15 958	8 656	1 309	0	252	584	5 156
Sinaloa	29 932	25 110	0	0	4 730	92	0
Sonora	83 725	46 187	4 487	0	0	33 051	0
Tabasco	5 009	5 009	0	0	0	0	0
Tamaulipas	33 701	6 526	1 072	0	6 959	18 908	237
Tlaxcala	26 581	26 273	0	0	1	307	0
Veracruz de Ignacio de la Llave	124 403	109 242	2 247	0	11 943	970	0
Yucatán	34 230	16 504	0	8 381	4 272	5 073	0
Zacatecas	8 058	5 613	1 669	0	357	419	0
2015							
Estados Unidos Mexicanos	**8 075 596**	**6 614 829**	**198 484**	**404 334**	**260 117**	**330 647**	**267 185**
Aguascalientes	4 021	0	0	0	0	4 021	0
Baja California	213	0	0	0	0	213	0
Baja California Sur	0	0	0	0	0	0	0
Campeche	184 308	78 036	0	0	96 366	6 318	3 589
Coahuila de Zaragoza	2 103	0	0	0	2 103	0	0
Colima	2 292	2 211	0	0	0	80	0
Chiapas	134 223	119 480	0	0	50	14 694	0
Chihuahua	3 146 766	2 997 758	19 046	83 700	34 252	9 660	2 351
Ciudad de México	0	0	0	0	0	0	0
Durango	1 831 124	1 054 425	121 709	317 515	60 892	15 499	261 082
Guanajuato	11 916	1 373	0	0	29	10 514	0
Guerrero	88 446	84 294	1 188	0	0	2 963	0
Hidalgo	142 895	131 648	2 636	0	0	8 612	0
Jalisco	299 574	281 566	1 816	0	10	16 182	0
México	220 336	183 049	3 788	0	0	33 499	0
Michoacán de Ocampo	532 804	517 979	14 289	0	252	285	0
Morelos	1 758	403	9	0	347	1 000	0
Nayarit	15 872	14 088	0	0	934	850	0
Nuevo León	6 308	4 911	0	0	20	1 377	0
Oaxaca	433 125	412 634	8 732	0	552	11 208	0
Puebla	254 416	240 625	0	0	329	13 462	0
Querétaro	4 007	2 313	17	0	0	1 677	0
Quintana Roo	68 533	48 500	0	3 118	15 117	1 799	0
San Luis Potosí	1 805	760	0	0	369	626	50
Sinaloa	19 662	17 755	0	0	1 231	676	0
Sonora	121 337	11 143	0	0	492	109 702	0
Tabasco	22 969	16	22 953	0	0	0	0
Tamaulipas	80 521	13 945	584	0	18 000	47 880	113
Tlaxcala	16 896	16 129	0	0	0	767	0
Veracruz de Ignacio de la Llave	411 443	372 268	1 716	0	27 021	10 438	0
Yucatán	6 335	159	0	0	1 634	4 542	0
Zacatecas	9 586	7 362	0	0	121	2 104	0

(Continúa)

INEGI. Anuario estadístico y geográfico por entidad federativa 2020. 2021.

Valor de la producción forestal maderable por entidad federativa según grupo de productos 2000, 2015 y 2016

Cuadro 10.8

Miles de pesos

Entidad federativa	Total	Escuadría	Celulósicos	Chapa y triplay	Postes, pilotes y morillos	Combustibles a/	Durmientes
2016 P/							
Estados Unidos Mexicanos	**8 847 843**	**7 162 619**	**266 338**	**509 843**	**238 116**	**306 994**	**363 932**
Aguascalientes	4 001	0	0	0	0	4 001	0
Baja California	0	0	0	0	0	0	0
Baja California Sur	2 774	0	0	0	4	2 770	0
Campeche	153 318	57 112	0	0	87 275	6 720	2 211
Coahuila de Zaragoza	0	0	0	0	0	0	0
Colima	11 540	9 232	0	0	124	2 184	0
Chiapas	108 834	106 986	14	0	0	1 835	0
Chihuahua	3 041 945	2 896 465	18 560	83 328	17 507	17 917	8 168
Ciudad de México	0	0	0	0	0	0	0
Durango	2 446 878	1 398 952	185 422	419 052	68 814	21 372	353 265
Guanajuato	23 076	127	0	0	8	22 941	0
Guerrero	130 202	123 820	3 387	0	2 173	822	0
Hidalgo	121 962	112 684	1 452	0	873	6 952	0
Jalisco	248 965	244 017	889	0	1	4 058	0
México	240 297	232 863	0	0	4 012	3 422	0
Michoacán de Ocampo	587 554	571 622	15 217	0	392	324	0
Morelos	3 379	99	24	0	727	2 530	0
Nayarit	12 324	7 082	0	2 420	1 584	1 237	0
Nuevo León	5 005	3 901	0	0	360	744	0
Oaxaca	421 274	390 600	16 526	0	642	13 507	0
Puebla	277 832	264 043	0	0	672	13 117	0
Querétaro	4 333	1 965	0	0	0	2 368	0
Quintana Roo	101 398	59 818	0	5 042	30 149	6 388	0
San Luis Potosí	2 640	1 295	0	0	17	1 154	174
Sinaloa	39 848	36 374	0	0	1 819	1 656	0
Sonora	140 987	14 258	0	0	560	126 170	0
Tabasco	22 510	0	22 510	0	0	0	0
Tamaulipas	56 861	21 294	0	0	18 459	16 994	115
Tlaxcala	50 251	46 833	0	0	0	3 418	0
Veracruz de Ignacio de la Llave	564 412	545 925	2 164	0	372	15 951	0
Yucatán	3 904	30	0	0	592	3 282	0
Zacatecas	19 539	15 225	173	0	980	3 161	0

a/ Comprende leña y carbón.

Fuente: SEMARNAT. *Anuario Estadístico de la Producción Forestal* (varios años).

INEGI. Anuario estadístico y geográfico por entidad federativa 2020. 2021.

Volumen de la producción forestal maderable por entidad federativa según grupo de especies 2000, 2016 y 2017

Cuadro 10.9

Metros cúbicos rollo

Entidad federativa	Total	Pino	Oyamel	Otras coníferas	Encino	Otras latifo-liadas	Preciosas	Comunes tropicales
2000								
Estados Unidos Mexicanos	**9 429 800**	**7 506 673**	**412 420**	**37 252**	**918 603**	**187 632**	**44 562**	**322 658**
Aguascalientes	8 328	258	0	19	7 206	845	0	0
Baja California	0	0	0	0	0	0	0	0
Baja California Sur	18 907	0	0	0	0	0	0	18 907
Campeche	92 420	0	0	0	0	0	2 620	89 800
Coahuila de Zaragoza	8 548	5 537	2 758	253	0	0	0	0
Colima	10 784	6 762	0	77	1 917	53	4	1 971
Chiapas	101 455	93 990	0	2 331	0	0	2 232	2 902
Chihuahua	2 091 048	1 913 641	0	2 309	175 098	0	0	0
Ciudad de México	9 468	2 078	7 390	0	0	0	0	0
Durango	2 371 859	2 033 329	0	14 019	304 436	20 075	0	0
Guanajuato	48 317	4 392	0	0	43 337	588	0	0
Guerrero	300 156	286 534	8 333	952	3 520	0	0	817
Hidalgo	124 724	58 491	11 992	0	34 419	19 822	0	0
Jalisco	407 119	346 607	9 552	0	41 149	798	250	8 763
México	604 789	384 258	180 061	9 961	24 518	5 991	0	0
Michoacán de Ocampo	1 394 762	1 108 494	105 358	2 327	143 021	35 562	0	0
Morelos	1 080	1 080	0	0	0	0	0	0
Nayarit	31 788	22 867	0	0	3 882	0	8	5 031
Nuevo León	42 939	28 437	950	1 060	1 900	0	0	10 592
Oaxaca	578 659	561 470	2 223	0	11 766	428	517	2 255
Puebla	352 860	263 973	55 805	1 717	26 318	2 608	2 400	39
Querétaro	8 154	6 044	0	85	2 025	0	0	0
Quintana Roo	46 337	0	0	0	0	0	10 456	35 881
San Luis Potosí	12 739	2 799	0	0	6 859	973	454	1 654
Sinaloa	78 441	66 499	0	0	60	0	195	11 687
Sonora	187 162	61 704	0	0	29 759	95 699	0	0
Tabasco	3 241	0	0	0	0	0	1 153	2 088
Tamaulipas	100 000	10 271	0	0	1 302	0	0	88 427
Tlaxcala	50 940	21 465	27 998	906	560	11	0	0
Veracruz de Ignacio de la Llave	229 526	178 274	0	1 236	11 401	3 940	22 596	12 079
Yucatán	31 442	0	0	0	0	0	1 677	29 765
Zacatecas	81 808	37 419	0	0	44 150	239	0	0
2016								
Estados Unidos Mexicanos	**6 715 284**	**5 040 049**	**185 257**	**34 266**	**737 741**	**296 641**	**31 660**	**389 670**
Aguascalientes	5 819	100	0	288	4 451	980	0	0
Baja California	0	0	0	0	0	0	0	0
Baja California Sur	2 835	0	0	0	0	0	0	2 835
Campeche	48 270	0	0	0	0	3 533	18 373	26 364
Coahuila de Zaragoza	0	0	0	0	0	0	0	0
Colima	7 622	3 996	105	9	1 630	19	51	1 812
Chiapas	183 426	149 516	0	1 177	8 831	712	836	22 354
Chihuahua	884 457	803 209	0	0	81 248	0	0	0
Ciudad de México	0	0	0	0	0	0	0	0
Durango	2 356 922	2 039 295	0	14 009	299 662	3 957	0	0
Guanajuato	38 331	211	0	0	38 120	0	0	0
Guerrero	191 907	175 687	585	0	8 329	1 955	0	5 351
Hidalgo	125 912	94 245	6 397	80	23 135	2 054	0	0
Jalisco	342 254	290 425	3 320	31	33 229	536	2 784	11 928
México	296 067	168 572	60 238	9 804	39 194	18 259	0	0
Michoacán de Ocampo	447 478	368 068	31 009	4 442	36 765	6 384	1	809
Morelos	3 729	28	27	23	0	0	0	3 651
Nayarit	23 053	14 972	0	20	4 949	3 111	0	0
Nuevo León	5 904	4 198	0	410	357	0	0	939
Oaxaca	393 685	330 778	0	0	30 806	32 047	0	54
Puebla	291 738	204 783	60 587	868	15 479	5 642	242	4 137
Querétaro	7 768	5	0	5	7 755	4	0	0
Quintana Roo	51 947	0	0	0	0	0	4 807	47 139
San Luis Potosí	3 921	1 107	0	2	2 453	279	49	32
Sinaloa	56 937	51 845	0	0	236	0	0	4 856
Sonora	200 763	12 151	0	0	53 346	135 266	0	0
Tabasco	56 276	0	0	0	0	56 276	0	0
Tamaulipas	79 540	24 219	0	0	3 086	4 220	0	48 015
Tlaxcala	45 426	18 257	22 303	1	4 662	203	0	0
Veracruz de Ignacio de la Llave	522 506	259 695	687	1 073	35 853	20 295	4 517	200 386
Yucatán	9 005	0	0	0	0	0	0	9 005
Zacatecas	31 786	24 688	0	2 025	4 165	908	0	0

(Continúa)

Volumen de la producción forestal maderable por entidad federativa según grupo de especies 2000, 2016 y 2017

Cuadro 10.9

Metros cúbicos rollo

Entidad federativa	Total	Pino	Oyamel	Otras coníferas	Encino	Otras latifo-liadas	Preciosas	Comunes tropicales
2017 P/								
Estados Unidos Mexicanos	**7 072 005**	**4 994 137**	**207 010**	**27 484**	**676 968**	**764 171**	**13 708**	**388 528**
Aguascalientes	5 012	60	0	136	3 733	1 083	0	0
Baja California	56	0	0	12	44	0	0	0
Baja California Sur	1 512	0	0	0	0	0	0	1 512
Campeche	40 441	0	0	0	0	24 055	32	16 354
Coahuila de Zaragoza	0	0	0	0	0	0	0	0
Colima	11 775	3 090	76	26	799	9	492	7 282
Chiapas	129 172	113 747	0	1 054	11 543	479	161	2 188
Chihuahua	1 130 748	998 660	0	0	132 088	0	0	0
Ciudad de México	0	0	0	0	0	0	0	0
Durango	2 246 106	2 001 702	0	12 997	227 444	3 964	0	0
Guanajuato	47 962	3 895	0	0	41 285	2 782	0	0
Guerrero	163 620	150 283	1 081	0	4 847	20	0	7 390
Hidalgo	134 677	103 268	3 411	663	24 233	3 102	0	0
Jalisco	264 402	224 362	2 565	24	25 671	414	2 151	9 215
México	266 314	144 121	96 982	1 300	18 249	5 662	0	0
Michoacán de Ocampo	404 416	332 648	28 025	4 014	33 227	5 770	1	732
Morelos	3 024	18	53	0	0	0	0	2 953
Nayarit	28 046	18 860	0	0	4 808	0	1 403	2 975
Nuevo León	12 271	7 028	0	29	699	0	0	4 515
Oaxaca	345 305	290 129	0	0	27 020	28 109	0	48
Puebla	281 907	197 882	58 545	839	14 957	5 452	234	3 998
Querétaro	8 195	213	0	25	7 952	5	0	0
Quintana Roo	41 957	0	0	0	0	0	3 883	38 074
San Luis Potosí	5 241	1 412	0	14	2 810	620	111	274
Sinaloa	31 690	28 843	0	0	238	0	11	2 597
Sonora	189 498	12 826	0	0	36 338	140 334	0	0
Tabasco	521 546	0	0	0	0	521 546	0	0
Tamaulipas	194 816	40 724	0	0	2 369	2 236	0	149 488
Tlaxcala	44 612	22 387	15 674	0	6 346	205	0	0
Veracruz de Ignacio de la Llave	441 006	248 232	598	2 251	35 014	17 208	5 230	132 474
Yucatán	6 460	0	0	0	0	0	0	6 460
Zacatecas	70 216	49 747	0	4 099	15 255	1 115	0	0

Fuente: SEMARNAT. *Anuario Estadístico de la Producción Forestal* (varios años).

INEGI. Anuario estadístico y geográfico por entidad federativa 2020. 2021.

Valor de la producción forestal maderable por entidad federativa según grupo de especies
2000, 2015 y 2016

Cuadro 10.10

Miles de pesos

Entidad federativa	Total	Pino	Oyamel	Otras coníferas	Encino	Otras latifo-liadas	Preciosas	Comunes tropicales
2000								
Estados Unidos Mexicanos	**5 153 187**	**4 273 232**	**222 531**	**16 899**	**244 478**	**55 456**	**81 670**	**258 920**
Aguascalientes	3 019	90	0	22	2 527	380	0	0
Baja California	0	0	0	0	0	0	0	0
Baja California Sur	5 680	0	0	0	0	0	0	5 680
Campeche	132 707	0	0	0	0	0	7 336	125 371
Coahuila de Zaragoza	3 246	1 950	1 261	35	0	0	0	0
Colima	12 775	7 100	0	105	2 346	39	7	3 178
Chiapas	31 547	23 498	0	583	0	0	5 580	1 886
Chihuahua	1 043 739	1 005 052	0	437	38 250	0	0	0
Ciudad de México	2 136	580	1 556	0	0	0	0	0
Durango	1 504 859	1 399 834	0	5 002	93 567	6 456	0	0
Guanajuato	26 051	2 110	0	0	23 552	389	0	0
Guerrero	201 414	195 875	3 988	685	422	0	0	444
Hidalgo	46 293	29 989	4 464	0	7 733	4 107	0	0
Jalisco	144 272	116 888	2 078	0	11 095	138	993	13 081
México	378 047	244 555	115 680	6 592	8 987	2 233	0	0
Michoacán de Ocampo	518 714	449 629	35 961	863	26 659	5 601	0	0
Morelos	381	381	0	0	0	0	0	0
Nayarit	7 425	5 717	0	0	582	0	3	1 123
Nuevo León	17 425	12 797	428	477	570	0	0	3 154
Oaxaca	399 731	393 408	933	0	3 391	94	672	1 233
Puebla	248 797	193 534	41 602	994	7 446	870	4 320	31
Querétaro	2 437	2 021	0	11	405	0	0	0
Quintana Roo	60 896	0	0	0	0	0	27 907	32 989
San Luis Potosí	15 958	6 824	0	0	6 015	1 049	1 258	811
Sinaloa	29 932	23 275	0	0	13	0	351	6 293
Sonora	83 725	45 577	0	0	5 116	33 031	0	0
Tabasco	5 009	0	0	0	0	0	2 629	2 380
Tamaulipas	33 701	6 063	0	0	781	0	0	26 857
Tlaxcala	26 581	11 370	14 580	497	133	1	0	0
Veracruz de Ignacio de la Llave	124 403	89 505	0	596	2 584	925	22 802	7 991
Yucatán	34 230	0	0	0	0	0	7 811	26 418
Zacatecas	8 058	5 613	0	0	2 302	143	0	0
2015								
Estados Unidos Mexicanos	**8 075 596**	**6 732 661**	**187 334**	**69 208**	**423 663**	**221 840**	**34 478**	**406 413**
Aguascalientes	4 021	32	0	87	3 036	866	0	0
Baja California	213	0	0	0	213	0	0	0
Baja California Sur	0	0	0	0	0	0	0	0
Campeche	184 308	0	0	0	0	66 807	0	117 501
Coahuila de Zaragoza	2 103	2 103	0	0	0	0	0	0
Colima	2 292	473	0	0	71	0	629	1 117
Chiapas	134 223	101 106	0	1 392	17 848	106	1 909	11 864
Chihuahua	3 146 766	3 044 126	0	0	102 640	0	0	0
Ciudad de México	0	0	0	0	0	0	0	0
Durango	1 831 124	1 640 404	0	41 313	125 121	24 286	0	0
Guanajuato	11 916	1 375	0	0	10 530	11	0	0
Guerrero	88 446	84 064	0	0	1 279	7	0	3 095
Hidalgo	142 895	122 537	3 567	1 871	14 385	536	0	0
Jalisco	299 574	273 479	4 996	1 467	15 563	1 479	320	2 268
México	220 336	91 733	86 348	2 539	36 080	3 636	0	0
Michoacán de Ocampo	532 804	467 706	35 299	3 357	22 453	3 902	0	87
Morelos	1 758	264	47	69	143	0	0	1 235
Nayarit	15 872	12 415	0	0	850	923	48	1 636
Nuevo León	6 308	4 513	307	0	91	0	0	1 397
Oaxaca	433 125	417 127	0	0	13 422	2 539	0	37
Puebla	254 416	195 828	46 928	681	6 826	2 151	0	2 003
Querétaro	4 007	9	0	0	3 911	86	0	0
Quintana Roo	68 533	0	0	0	0	0	16 413	52 120
San Luis Potosí	1 805	866	0	11	715	133	0	80
Sinaloa	19 662	17 487	0	0	231	71	0	1 873
Sonora	121 337	8 898	0	0	20 953	91 486	0	0
Tabasco	22 969	0	0	0	0	18 274	16	4 679
Tamaulipas	80 521	11 713	0	0	2 486	3 522	0	62 801
Tlaxcala	16 896	7 554	8 370	15	868	47	0	42
Veracruz de Ignacio de la Llave	411 443	220 593	1 473	16 091	21 900	0	15 143	136 244
Yucatán	6 335	0	0	0	0	0	0	6 335
Zacatecas	9 586	6 254	0	315	2 046	971	0	0

(Continúa)

Valor de la producción forestal maderable por entidad federativa según grupo de especies
2000, 2015 y 2016

Cuadro 10.10

Miles de pesos

Entidad federativa	Total	Pino	Oyamel	Otras coníferas	Encino	Otras latifo-liadas	Preciosas	Comunes tropicales
2016 P/								
Estados Unidos Mexicanos	**8 847 843**	**7 266 112**	**177 951**	**72 928**	**545 608**	**200 022**	**47 946**	**537 276**
Aguascalientes	4 001	53	0	234	2 840	875	0	0
Baja California	0	0	0	0	0	0	0	0
Baja California Sur	2 774	0	0	0	0	0	0	2 774
Campeche	153 318	0	0	0	0	4 593	18 373	130 352
Coahuila de Zaragoza	0	0	0	0	0	0	0	0
Colima	11 540	3 354	116	9	4 238	22	178	3 624
Chiapas	108 834	89 710	0	647	3 091	249	919	14 218
Chihuahua	3 041 945	2 883 755	0	0	158 190	0	0	0
Ciudad de México	0	0	0	0	0	0	0	0
Durango	2 446 878	2 183 350	0	55 334	188 410	19 785	0	0
Guanajuato	23 076	127	0	0	22 949	0	0	0
Guerrero	130 202	123 443	410	0	2 984	508	0	2 857
Hidalgo	121 962	102 455	4 678	63	13 844	921	0	0
Jalisco	248 965	225 655	1 438	23	3 706	62	3 898	14 184
México	240 297	153 077	50 689	8 609	19 081	8 841	0	0
Michoacán de Ocampo	587 554	506 591	38 404	5 103	30 910	5 409	4	1 133
Morelos	3 379	35	35	29	0	0	0	3 280
Nayarit	12 324	8 982	0	12	1 237	2 092	0	0
Nuevo León	5 005	3 359	0	328	214	0	0	1 104
Oaxaca	421 274	394 676	0	0	14 325	12 258	0	15
Puebla	277 832	210 604	55 758	728	5 713	2 096	663	2 270
Querétaro	4 333	7	0	2	4 323	2	0	0
Quintana Roo	101 398	0	0	0	0	0	17 307	84 091
San Luis Potosí	2 640	1 160	0	1	1 226	140	97	16
Sinaloa	39 848	36 291	0	0	83	0	0	3 474
Sonora	140 987	12 151	0	0	28 832	100 005	0	0
Tabasco	22 510	0	0	0	0	22 510	0	0
Tamaulipas	56 861	18 164	0	0	1 611	2 866	0	34 220
Tlaxcala	50 251	21 886	25 831	0	2 456	77	0	0
Veracruz de Ignacio de la Llave	564 412	272 130	592	883	32 939	15 601	6 507	235 759
Yucatán	3 904	0	0	0	0	0	0	3 904
Zacatecas	19 539	15 097	0	923	2 407	1 111	0	0

Fuente: SEMARNAT. *Anuario Estadístico de la Producción Forestal* (varios años).

INEGI. Anuario estadístico y geográfico por entidad federativa 2020. 2021.

Volumen y valor de la producción forestal no maderable por entidad federativa 2000, 2015 y 2016

Cuadro 10.11

Entidad federativa	2000		2015		2016 P/	
	Volumen (t)	Valor (Miles de pesos)	Volumen (t)	Valor (Miles de pesos)	Volumen (t)	Valor (Miles de pesos)
Estados Unidos Mexicanos	**237 043**	**414 367**	**247 581**	**910 134**	**232 252**	**1 256 995**
Aguascalientes	54	27	0	0	0	0
Baja California	7 597	14 422	6 759	39 202	5 337	32 024
Baja California Sur	382	243	0	0	5 486	23 847
Campeche	65	521	16	800	0	0
Coahuila de Zaragoza	20 822	3 455	2 937	92 538	4 693	68 160
Colima	615	781	377	942	593	1 482
Chiapas	369	2 398	1 712	31 882	4 468	60 532
Chihuahua	0	0	327	2 115	748	8 864
Ciudad de México	57 668	5 767	0	0	0	0
Durango	81	0	5 198	23 399	6 788	35 758
Guanajuato	516	516	299	2 557	115	207
Guerrero	117	62	2 254	3 517	3 360	5 205
Hidalgo	122	887	97	283	138	507
Jalisco	398	302	3 639	12 512	1 802	2 033
México	41 894	15 493	101 924	139 178	129 272	140 396
Michoacán de Ocampo	38 008	172 296	22 432	279 648	22 457	405 729
Morelos	27 378	2 717	44 805	24 964	16 505	9 480
Nayarit	48	95	25	76	0	0
Nuevo León	604	3 431	1 610	5 246	365	7 318
Oaxaca	544	2 063	660	2 914	368	1 665
Puebla	1 130	1 038	752	7 466	733	5 716
Querétaro	0	0	219	1 336	0	0
Quintana Roo	13	24	34	2 462	33	2 729
San Luis Potosí	3 788	9 362	2 698	11 852	8 580	15 687
Sinaloa	0	0	0	0	0	0
Sonora	6 026	1 551	16	31	30	65
Tabasco	29	200	0	0	0	0
Tamaulipas	3 694	5 400	9 608	86 792	5 625	49 912
Tlaxcala	1 911	346	1 064	2 310	807	3 026
Veracruz de Ignacio de la Llave	8 500	99 150	33 017	132 791	4 577	367 338
Yucatán	8	7	38	0	46	184
Zacatecas	14 663	71 814	5 066	3 322	9 324	9 133

Nota: La información se refiere a resinas, gomas, ceras, rizomas, fibras, otros productos y tierra de monte.

Fuente: SEMARNAT. *Anuario Estadístico de la Producción Forestal* (varios años).

Volumen de la producción pesquera en peso desembarcado por entidad federativa según destino
2000, 2017 y 2018

Toneladas

Cuadro 10.12
1a. parte

Entidad federativa	2000				2017			
	Total	Consumo humano		Uso industrial	Total	Consumo humano		Uso industrial
		Directo	Indirecto			Directo	Indirecto	
Estados Unidos Mexicanos	**1 239 039**	**915 438**	**293 910**	**29 691**	**2 007 734**	**1 426 353**	**575 088**	**6 290**
Aguascalientes	519	519	0	0	178	178	0	0
Baja California	147 141	101 473	18 216	27 452	188 063	179 741	4 487	3 836
Baja California Sur	112 114	76 431	35 052	631	175 945	124 258	50 142	1 546
Campeche	44 030	43 763	268	0	57 757	57 409	348	0
Coahuila de Zaragoza	2 377	2 377	0	0	2 181	2 170	0	11
Colima	29 650	29 650	0	0	29 751	29 750	0	1
Chiapas	25 203	23 521	1 675	6	56 860	55 379	1 480	0
Chihuahua	592	592	0	0	1 059	1 059	0	0
Durango	3 138	3 138	0	0	1 292	1 292	0	0
Guanajuato	4 491	4 491	0	0	2 068	2 068	0	0
Guerrero	3 752	3 752	0	0	28 290	28 284	0	6
Hidalgo	3 998	3 982	0	16	8 944	8 939	0	5
Jalisco	11 228	11 228	0	0	61 220	61 210	0	10
México	6 120	6 120	0	0	23 008	23 004	4	0
Michoacán de Ocampo	19 722	19 699	0	23	51 300	51 036	1	263
Morelos	636	636	0	0	331	303	0	27
Nayarit	16 576	16 575	0	1	78 710	78 681	29	0
Nuevo León	267	267	0	0	351	351	0	0
Oaxaca	9 246	8 796	439	10	20 793	20 216	577	0
Puebla	4 986	4 970	0	16	4 360	4 360	0	0
Querétaro	627	627	0	0	723	723	0	0
Quintana Roo	3 534	3 362	128	44	3 368	3 244	108	16
San Luis Potosí	1 074	1 074	0	0	4 828	4 828	0	0
Sinaloa	206 689	141 045	65 644	0	288 038	217 085	70 924	28
Sonora	310 022	139 935	169 974	113	655 359	208 382	446 702	275
Tabasco	64 332	64 291	41	0	52 940	52 901	14	24
Tamaulipas	43 125	42 085	1 040	0	50 868	50 586	273	9
Tlaxcala	698	698	0	0	483	483	0	0
Veracruz de Ignacio de la Llave	120 588	120 588	0	0	110 406	110 397	0	9
Yucatán	37 470	34 658	1 433	1 379	44 431	44 206	1	225
Zacatecas	5 095	5 095	0	0	3 830	3 830	0	0

INEGI. Anuario estadístico y geográfico por entidad federativa 2020. 2021.

Volumen de la producción pesquera en peso desembarcado por entidad federativa según destino
2000, 2017 y 2018
Toneladas

Cuadro 10.12
2a. parte y última

Entidad federativa	2018			
	Total	Consumo humano		Uso industrial
		Directo	Indirecto	
Estados Unidos Mexicanos	**1 998 839**	**1 451 715**	**539 903**	**7 220**
Aguascalientes	152	152	0	0
Baja California	161 138	151 489	5 134	4 514
Baja California Sur	171 242	116 525	53 437	1 280
Campeche	66 969	66 909	51	8
Coahuila de Zaragoza	1 653	1 652	0	0
Colima	29 634	29 634	0	0
Chiapas	60 615	60 611	4	0
Chihuahua	1 067	1 067	0	0
Durango	1 072	1 072	0	0
Guanajuato	2 192	2 192	0	0
Guerrero	24 120	24 120	0	0
Hidalgo	8 551	8 547	0	4
Jalisco	56 297	56 248	0	49
México	22 235	22 232	2	0
Michoacán de Ocampo	31 776	31 592	0	185
Morelos	409	372	0	37
Nayarit	76 429	76 428	0	1
Nuevo León	395	395	0	0
Oaxaca	16 982	16 981	0	0
Puebla	4 102	4 102	0	0
Querétaro	769	769	0	0
Quintana Roo	3 188	3 174	0	14
San Luis Potosí	4 491	4 491	0	0
Sinaloa	326 502	255 431	71 028	43
Sonora	661 384	250 755	409 938	693
Tabasco	50 902	50 902	0	0
Tamaulipas	54 196	53 886	308	1
Tlaxcala	493	493	0	0
Veracruz de Ignacio de la Llave	103 082	102 973	0	108
Yucatán	53 428	53 146	0	283
Zacatecas	3 375	3 375	0	0

Nota: Comprende captura pesquera y de acuacultura.

Fuente: Para 2000: SAGARPA. CONAPESCA. *Anuario Estadístico de Pesca, 2000*.
Para 2017 y 2018: SAGARPA. CONAPESCA. *Anuario Estadístico de Acuacultura y Pesca* (varios años). Mazatlán, Sin., México.

INEGI. Anuario estadístico y geográfico por entidad federativa 2020. 2021.

Volumen de la producción pesquera en peso vivo por entidad federativa según destino
2000, 2017 y 2018

Toneladas

Cuadro 10.13
1a. parte

Entidad federativa	2000				2017			
	Total	Consumo humano		Uso industrial	Total	Consumo humano		Uso industrial
		Directo	Indirecto			Directo	Indirecto	
Estados Unidos Mexicanos	**1 402 938**	**1 000 358**	**367 388**	**35 192**	**2 154 855**	**1 489 426**	**654 144**	**11 283**
Aguascalientes	519	519	0	0	180	180	0	0
Baja California	172 591	118 177	22 770	31 643	211 959	198 649	5 203	8 108
Baja California Sur	145 228	99 423	43 815	1 991	190 743	133 122	55 142	2 479
Campeche	52 805	52 470	335	0	58 765	58 410	354	0
Coahuila de Zaragoza	2 421	2 421	0	0	2 265	2 254	0	11
Colima	30 059	30 059	0	0	29 972	29 971	0	1
Chiapas	26 350	24 256	2 094	0	57 272	55 790	1 482	0
Chihuahua	637	637	0	0	1 135	1 135	0	0
Durango	3 138	3 138	0	0	1 303	1 303	0	0
Guanajuato	4 491	4 491	0	0	2 068	2 068	0	0
Guerrero	3 962	3 962	0	0	29 145	29 138	0	6
Hidalgo	4 008	3 982	0	26	9 030	9 026	0	5
Jalisco	11 263	11 263	0	0	61 842	61 832	0	10
México	6 120	6 120	0	0	23 043	23 039	4	0
Michoacán de Ocampo	20 665	20 529	0	135	52 900	52 525	1	375
Morelos	636	636	0	0	331	303	0	27
Nayarit	17 288	17 288	0	0	81 208	81 179	29	0
Nuevo León	267	267	0	0	361	361	0	0
Oaxaca	9 988	9 438	549	0	21 646	21 068	577	0
Puebla	4 986	4 970	0	16	4 380	4 380	0	0
Querétaro	650	650	0	0	724	724	0	0
Quintana Roo	4 239	4 079	160	1	3 764	3 656	108	0
San Luis Potosí	1 109	1 109	0	0	4 865	4 865	0	0
Sinaloa	233 642	151 587	82 055	0	308 981	226 834	82 135	12
Sonora	369 110	156 642	212 467	0	727 578	218 799	508 779	1
Tabasco	64 384	64 333	51	0	53 004	52 965	15	24
Tamaulipas	44 960	43 660	1 300	0	52 014	51 698	315	0
Tlaxcala	698	698	0	0	483	483	0	0
Veracruz de Ignacio de la Llave	120 946	120 946	0	0	111 851	111 852	0	0
Yucatán	40 686	37 516	1 791	1 379	48 213	47 987	1	225
Zacatecas	5 095	5 095	0	0	3 831	3 831	0	0

INEGI. Anuario estadístico y geográfico por entidad federativa 2020. 2021.

Volumen de la producción pesquera en peso vivo por entidad federativa según destino
2000, 2017 y 2018
Toneladas

Cuadro 10.13
2a. parte y última

Entidad federativa	2018			
	Total	Consumo humano		Uso industrial
		Directo	Indirecto	
Estados Unidos Mexicanos	**2 159 649**	**1 521 827**	**626 275**	**11 546**
Aguascalientes	153	153	0	0
Baja California	185 699	170 597	5 956	9 145
Baja California Sur	191 616	127 794	61 986	1 836
Campeche	69 026	68 964	58	4
Coahuila de Zaragoza	1 721	1 720	0	0
Colima	29 851	29 852	0	0
Chiapas	61 232	61 228	4	0
Chihuahua	1 123	1 123	0	0
Durango	1 089	1 089	0	0
Guanajuato	2 192	2 192	0	0
Guerrero	24 492	24 491	0	0
Hidalgo	8 645	8 641	0	4
Jalisco	56 877	56 829	0	49
México	22 253	22 250	2	0
Michoacán de Ocampo	32 649	32 465	0	185
Morelos	409	372	0	37
Nayarit	78 946	78 946	0	0
Nuevo León	406	406	0	0
Oaxaca	17 673	17 673	0	0
Puebla	4 115	4 115	0	0
Querétaro	769	769	0	0
Quintana Roo	3 571	3 570	0	0
San Luis Potosí	4 575	4 575	0	0
Sinaloa	347 380	264 987	82 393	0
Sonora	741 112	265 591	475 520	0
Tabasco	50 913	50 913	0	0
Tamaulipas	55 213	54 856	356	1
Tlaxcala	493	493	0	0
Veracruz de Ignacio de la Llave	103 913	103 913	0	0
Yucatán	58 170	57 887	0	283
Zacatecas	3 375	3 375	0	0

Nota: Comprende captura pesquera y de acuacultura.

Fuente: Para 2000: SAGARPA. CONAPESCA. *Anuario Estadístico de Pesca, 2000.*
Para 2017 y 2018: SAGARPA. CONAPESCA. *Anuario Estadístico de Acuacultura y Pesca* (varios años). Mazatlán, Sin., México.

INEGI. Anuario estadístico y geográfico por entidad federativa 2020. 2021.

Valor de la producción pesquera en peso desembarcado por entidad federativa 2000, 2017 y 2018

Cuadro 10.14

Miles de pesos

Entidad federativa	2000	2017	2018
Estados Unidos Mexicanos	**12 218 949**	**39 780 518**	**41 728 466**
Aguascalientes	5 028	3 763	3 311
Baja California	802 042	1 699 374	1 963 536
Baja California Sur	694 752	2 734 726	2 878 625
Campeche	633 367	1 662 790	1 830 799
Coahuila de Zaragoza	17 895	28 430	26 800
Colima	248 693	751 942	729 730
Chiapas	414 662	1 150 477	1 330 180
Chihuahua	8 177	28 234	35 077
Durango	42 301	39 694	33 463
Guanajuato	36 083	24 193	25 572
Guerrero	46 063	659 874	642 346
Hidalgo	44 921	234 892	216 937
Jalisco	103 219	1 072 019	990 485
México	97 442	685 129	679 400
Michoacán de Ocampo	159 844	786 949	661 798
Morelos	8 645	34 035	44 650
Nayarit	359 725	2 927 167	2 935 323
Nuevo León	3 056	8 213	11 715
Oaxaca	164 289	537 709	494 661
Puebla	67 395	278 535	247 704
Querétaro	6 801	16 939	19 201
Quintana Roo	125 876	188 586	181 839
San Luis Potosí	10 380	98 690	84 879
Sinaloa	2 876 237	9 058 406	10 619 879
Sonora	2 245 726	8 530 186	7 898 385
Tabasco	421 077	854 262	835 874
Tamaulipas	842 135	1 531 623	1 787 887
Tlaxcala	15 516	9 840	9 864
Veracruz de Ignacio de la Llave	1 064 174	2 143 241	2 058 995
Yucatán	609 809	1 950 956	2 402 116
Zacatecas	43 619	49 643	47 436

Nota: Valor a precios de playa o primera mano. Comprende captura pesquera y de acuacultura.

Fuente: Para 2000: SAGARPA. CONAPESCA. *Anuario Estadístico de Pesca, 2000.*

Para 2017 y 2018: SAGARPA. CONAPESCA. *Anuario Estadístico de Acuacultura y Pesca* (varios años). Mazatlán, Sin., México.

INEGI. Anuario estadístico y geográfico por entidad federativa 2020. 2021.

Valor de los créditos descontados por Fideicomisos Instituidos en Relación con la Agricultura por dirección regional 2000, 2017 y 2018

Cuadro 10.15

Millones de pesos

Dirección	2000	2017	2018 P/
Total	**25 877**	**175 039**	**220 328**
Noroeste a/	6 367	38 070	48 711
Norte b/	5 937	43 308	53 930
Occidente c/	7 459	48 544	66 962
Sur d/	3 677	30 915	34 847
Sureste e/	2 438	14 202	15 879

a/ Comprende: Baja California, Baja California Sur, Sinaloa y Sonora.

b/ Comprende: Coahuila de Zaragoza, Chihuahua, Durango, Nuevo León y Tamaulipas.

c/ Comprende: Aguascalientes, Colima, Guanajuato, Jalisco, Michoacán de Ocampo, Nayarit, Querétaro, San Luis Potosí y Zacatecas.

d/ Comprende: Ciudad de México, Guerrero, Hidalgo, México, Morelos, Oaxaca, Puebla, Tlaxcala y Veracruz de Ignacio de la Llave.

e/ Comprende: Campeche, Chiapas, Quintana Roo, Tabasco y Yucatán.

Fuente: BANXICO. FIRA. *Informe de Actividades* (varios años).

Superficie agrícola asegurada y monto del seguro por entidad federativa 2000, 2017 y 2018

Cuadro 10.16

Entidad federativa	2000 a/				2017		2018 P/	
	Superficie agrícola asegurada (ha)	Suma asegurada (Miles de pesos)	Superficie agrícola siniestrada (ha)	Indemnización neta (Miles de pesos)	Superficie agrícola asegurada (ha)	Suma asegurada (Miles de pesos)	Superficie agrícola asegurada (ha)	Suma asegurada (Miles de pesos)
Estados Unidos Mexicanos	**2 034 051**	**2 624 227**	**5 389**	**116 519**	**2 580 168**	**49 557 970**	**2 721 830**	**56 349 623**
Aguascalientes	366	2 638	8	197	1 034	40 015	1 011	46 997
Baja California	23 099	153 964	396	972	64 393	1 446 502	57 758	1 482 936
Baja California Sur	1 561	9 345	24	582	4 988	113 890	5 317	184 642
Campeche	446	1 244	20	36	68 431	1 609 397	100 561	2 018 895
Coahuila de Zaragoza	19 414	71 049	268	705	24 376	787 134	119 552	2 712 536
Colima	1 111 198	27 330	14	1 817	7 043	173 408	265 117	8 014 098
Chiapas	33 540	131 217	480	10 543	113 293	2 013 080	24 932	873 885
Chihuahua	23 833	76 644	613	3 486	260 315	7 342 533	10 460	298 507
Ciudad de México	0	0	0	0	1	157	0	0
Durango	84 218	85 837	248	4 465	30 416	410 802	29 584	495 621
Guanajuato	14 778	124 387	29	8 532	123 567	2 557 014	121 571	2 887 000
Guerrero	583	-55	6	139	58 358	465 656	65 126	1 105 256
Hidalgo	33 807	166 437	9	3 238	25 733	196 609	24 952	239 444
Jalisco	15 393	77 178	86	15 219	103 702	1 853 585	125 344	2 521 599
México	20 456	32 867	9	649	36 410	484 163	40 317	593 646
Michoacán de Ocampo	10 832	103 135	77	10 709	55 895	1 434 388	59 762	1 797 535
Morelos	17 701	26 581	13	382	19 897	215 789	21 301	248 684
Nayarit	26 572	281 085	82	20 408	51 849	587 172	50 290	582 221
Nuevo León	1 699	44 848	44	193	15 470	453 625	14 602	572 492
Oaxaca	38 430	19 843	24	1 527	16 922	206 639	43 036	734 206
Puebla	31 546	10 920	31	1 780	28 590	250 552	16 044	215 605
Querétaro	42 666	44 051	10	625	9 424	220 831	9 702	237 635
Quintana Roo	833	8 434	220	518	27 153	324 998	42 441	520 362
San Luis Potosí	1 399	5 546	110	195	38 255	426 192	54 976	612 392
Sinaloa	51 312	229 269	312	5 964	509 325	12 886 934	519 412	12 840 457
Sonora	47 007	334 676	856	4 901	283 245	6 079 088	263 094	6 470 731
Tabasco	895	5 226	80	563	23 653	579 058	42 817	863 535
Tamaulipas	93 206	185 372	1 018	6 339	391 702	3 973 203	407 470	4 485 994
Tlaxcala	47 915	70 449	25	3 145	17 321	130 644	17 370	196 891
Veracruz de Ignacio de la Llave	65 699	87 610	-115	2 865	137 731	1 727 683	137 196	2 157 150
Yucatán	1 184	34 167	60	36	8 063	333 063	8 792	116 456
Zacatecas	172 463	172 933	332	5 788	23 612	234 166	21 921	222 215

Nota: La información corresponde al Sistema Nacional de Aseguramiento Agropecuario, conformado en el seguro tradicional por las compañías privadas y los fondos de aseguramiento y en donde AGROASEMEX participa como reaseguradora y agencia de desarrollo, canalizando el subsidio del Gobierno Federal como apoyo a los productores que adquieren el seguro agropecuario. Además de la participación directa de las compañías privadas, los fondos de aseguramiento y Agrosemex en el seguro catastrófico.

a/ Las cifras negativas corresponden a cancelaciones o devoluciones de operaciones suscritas en el año anterior; así como a siniestros ocurridos.

Fuente: AGROASEMEX, SA.

Unidades ganaderas aseguradas y monto del seguro por entidad federativa 2000, 2017 y 2018

Cuadro 10.17

Entidad federativa	2000			2017		2018 P/ a/	
	Unidades aseguradas (Cabezas)	Unidades siniestradas (Cabezas)	Indemnización neta (Miles de pesos)	Unidades aseguradas (Cabezas)	Suma asegurada (Miles de pesos)	Unidades aseguradas (Cabezas)	Suma asegurada (Miles de pesos)
Estados Unidos Mexicanos	**11 751 149**	**64 666**	**111 040**	**13 943 307**	**101 683 338**	**95 324 150**	**21 379 793**
Aguascalientes	25 047	283	959	150 164	508 248	163 587	98 152
Baja California	139 806	948	4 779	589 193	8 736 842	125 541	75 325
Baja California Sur	10 711	87	213	865	165 299	295 729	103 057
Campeche	8 442	190	1 276	61 334	213 099	886 990	413 348
Coahuila de Zaragoza	127 410	2 742	29 011	691 654	7 084 657	833 285	370 008
Colima	37 973	47	358	1 585	29 595	253 768	95 337
Chiapas	109 590	2 117	7 614	34 435	523 590	2 869 135	1 325 287
Chihuahua	288 615	381	2 258	1 081 520	7 896 291	3 358 335	1 610 268
Ciudad de México	NA	NA	NA	373 283	3 712 021	7 041	4 225
Durango	74 665	665	1 352	1 661 046	21 405 995	1 949 311	738 763
Guanajuato	940 767	324	776	1 237 916	1 938 785	707 712	275 206
Guerrero	10 218	257	555	5 684	72 019	1 398 145	358 996
Hidalgo	69 809	1 234	3 424	36 326	284 531	897 611	153 893
Jalisco	394 883	1 915	4 059	2 362 836	6 947 854	2 882 246	1 675 099
México	49 719	708	1 947	343 078	571 000	460 597	232 585
Michoacán de Ocampo	43 490	684	2 202	704 350	10 505 811	1 642 160	876 403
Morelos	8 369	290	418	2 044	16 136	146 067	87 640
Nayarit	174 733	610	3 049	5 300	118 864	660 883	334 326
Nuevo León	97 954	1 243	4 689	38 349	534 375	716 041	347 430
Oaxaca	41 310	176	599	19 693	220 602	1 440 003	784 296
Puebla	1 112 492	2 094	3 304	10 605	88 277	491 107	227 529
Querétaro	48 372	387	3 214	275 160	2 247 973	172 812	34 840
Quintana Roo	7 152	149	868	878	14 256	135 422	81 253
San Luis Potosí	32 534	216	1 019	219 635	2 762 955	1 035 613	524 651
Sinaloa	377 313	1 872	6 195	690 233	9 971 231	827 585	496 551
Sonora	6 293 865	11 020	10 760	1 784 387	8 060 479	1 519 771	911 863
Tabasco	29 754	804	2 917	16 365	267 437	2 136 541	933 717
Tamaulipas	95 812	973	4 447	164 145	1 632 816	1 242 443	632 985
Tlaxcala	322 028	9 776	478	24 417	176 429	63 250	18 134
Veracruz de Ignacio de la Llave	26 360	254	1 516	184 423	2 673 179	4 907 888	2 944 733
Yucatán	742 526	22 108	6 280	1 137 333	2 183 451	592 935	355 761
Zacatecas	9 430	112	503	35 071	119 241	1 402 573	632 949

Nota: La información corresponde al Sistema Nacional de Aseguramiento Agropecuario, conformado en el seguro tradicional por las compañías privadas y los fondos de aseguramiento y en donde AGROASEMEX participa como reaseguradora y agencia de desarrollo, canalizando el subsidio del Gobierno Federal como apoyo a los productores que adquieren el seguro agropecuario. Además de la participación directa de las compañías privadas, los fondos de aseguramiento y Agrosemex en el seguro catastrófico. El registro de las unidades corresponde a las cabezas protegidas en los diferentes seguros contratados (transporte, radicación, etc.) con vigencias que van desde un día hasta un año, y no a las existencias de las explotaciones. Las unidades se refieren al número de animales reportados en la totalidad de las pólizas y constancias involucradas en los diferentes esquemas de seguros, por lo que un mismo animal puede estar reportado y asegurado en más de una póliza o constancia.

a/ Se presentan las cifras que reportó la fuente, aun cuando las sumas de los parciales no coinciden con los totales.

Fuente: AGROASEMEX, SA.

11. Industria

INEGI. Anuario estadístico y geográfico por entidad federativa 2020. 2021.

Principales características de las unidades económicas de los sectores privado y paraestatal dedicadas a la minería por entidad federativa
Año censal 2019

Cuadro 11.1
1a. parte

Entidad federativa	Unidades económicas	Personal ocupado total					Remuneraciones (Millones de pesos)
		Total	Dependiente de la razón social			Personal ocupado no dependiente de la razón social	
			Total	Personal ocupado remunerado	Propietarios, familiares y otros trabajadores no remunerados		
Estados Unidos Mexicanos	**3 123**	**190 685**	**126 968**	**122 729**	**4 239**	**63 717**	**69 848**
Aguascalientes	19	3 364	2 130	2 108	22	1 234	350
Baja California	35	913	370	336	34	543	36
Baja California Sur	34	4 061	3 975	3 923	52	86	994
Campeche	17	17 528	17 013	17 010	3	515	16 838
Coahuila de Zaragoza	180	17 114	13 651	13 562	89	3 463	2 452
Colima	44	3 189	1 078	1 043	35	2 111	158
Chiapas	35	4 779	4 766	4 702	64	13	1 314
Chihuahua	88	17 124	5 221	5 138	83	11 903	843
Ciudad de México	29	7 947	5 126	5 119	7	2 821	6 775
Durango	142	13 888	5 457	5 351	106	8 431	785
Guanajuato	64	2 728	1 653	1 599	54	1 075	255
Guerrero	307	3 165	1 425	641	784	1 740	43
Hidalgo	131	3 324	2 683	2 295	388	641	387
Jalisco	76	2 082	1 832	1 721	111	250	277
México	114	2 757	2 432	2 312	120	325	313
Morelos	22	144	133	104	29	11	9
Nuevo León	42	3 034	1 905	1 889	16	1 129	250
Puebla	732	2 555	2 414	1 552	862	141	145
Querétaro	205	2 120	1 850	1 524	326	270	291
Quintana Roo	5	503	51	51	0	452	4
San Luis Potosí	139	4 843	2 361	2 246	115	2 482	334
Sinaloa	63	2 800	1 620	1 557	63	1 180	227
Sonora	145	20 351	9 985	9 953	32	10 366	3 080
Tabasco	37	13 681	12 249	12 042	207	1 432	26 249
Tamaulipas	17	2 681	2 603	2 534	69	78	846
Veracruz de Ignacio de la Llave	60	11 949	11 660	11 597	63	289	4 406
Yucatán	49	1 253	1 243	1 222	21	10	106
Zacatecas	106	16 661	7 115	7 023	92	9 546	1 642

Principales características de las unidades económicas de los sectores privado y paraestatal dedicadas a la minería por entidad federativa
Año censal 2019

Cuadro 11.1
2a. parte y última

Entidad federativa	Gastos para consumo de bienes y servicios (Millones de pesos)	Ingresos por suministro de bienes y servicios (Millones de pesos)	Producción bruta total (Millones de pesos)	Valor agregado censal bruto (Millones de pesos)	Formación bruta de capital fijo (Millones de pesos)	Activos fijos (Millones de pesos)
Estados Unidos Mexicanos	**287 400**	**1 226 861**	**1 219 304**	**944 385**	**112 751**	**1 270 147**
Aguascalientes	3 349	8 650	8 652	5 302	323	3 422
Baja California	1 118	1 583	1 650	532	-49	1 325
Baja California Sur	3 551	6 180	6 180	2 629	32	5 507
Campeche	22 556	528 650	522 626	506 621	29 841	521 592
Coahuila de Zaragoza	19 068	30 353	30 686	11 618	975	20 500
Colima	4 957	5 928	5 995	1 038	335	7 097
Chiapas	6 073	21 241	20 744	15 275	11 206	103 030
Chihuahua	11 827	19 208	19 221	7 393	1 969	21 918
Ciudad de México	9 256	6 436	6 435	-2 821	15	15 613
Durango	14 221	30 311	30 429	16 208	553	14 192
Guanajuato	1 282	2 525	2 533	1 251	68	2 156
Guerrero	3 952	9 839	9 945	5 992	209	4 929
Hidalgo	1 510	3 122	3 117	1 607	51	4 039
Jalisco	1 336	2 742	2 738	1 403	31	1 852
México	1 698	2 909	2 913	1 215	238	1 826
Morelos	39	63	63	24	0	43
Nuevo León	1 634	2 395	2 409	775	212	3 194
Puebla	683	1 339	1 345	662	35	1 318
Querétaro	1 015	2 797	2 979	1 964	66	1 454
Quintana Roo	729	1 479	1 477	748	35	1 114
San Luis Potosí	6 022	13 598	13 839	7 818	567	14 811
Sinaloa	1 967	3 175	3 182	1 215	185	3 304
Sonora	40 605	113 332	114 033	73 428	1 291	52 138
Tabasco	85 092	270 115	269 857	184 792	21 629	247 178
Tamaulipas	2 883	34 844	35 606	34 017	6 574	26 802
Veracruz de Ignacio de la Llave	23 360	65 659	61 890	42 533	35 434	146 112
Yucatán	421	699	700	279	3	377
Zacatecas	14 029	30 119	30 409	16 380	604	39 158

Nota: El 3 de mayo de 2016 cambió el algoritmo de confidencialidad en los Censos Económicos, los renglones en los que la clave de la actividad económica y entidad federativa tengan una o varias letras "C" o "SC" presentan agrupados en los datos totales la información de varias clases, subramas, ramas, subsectores o sectores de actividad, debido al principio de confidencialidad. Los sectores privado y paraestatal comprenden a los productores de bienes y servicios que realizan actividades económicas como personas físicas o sociedades constituidas como empresas, incluídas aquéllas con participación estatal y a las empresas productivas del estado, cuya finalidad es la producción de bienes y servicios de mercado.

Fuente: INEGI. *Censos Económicos 2019. Resultados definitivos. Tabulados predefinidos.* En: www.inegi.org.mx (20 de julio de 2020).

Principales características de las unidades económicas de los sectores privado y paraestatal dedicadas a la generación, transmisión y distribución de energía eléctrica, suministro de agua y de gas por ductos al consumidor final por entidad federativa Año censal 2019

Cuadro 11.2
1a. parte

Entidad federativa	Unidades económicas	Personal ocupado total				Personal ocupado no dependiente de la razón social	Remuneraciones (Millones de pesos)
		Total	Dependiente de la razón social				
			Total	Personal ocupado remunerado	Propietarios, familiares y otros trabajadores no remunerados		
Estados Unidos Mexicanos	**2 961**	**209 233**	**118 995**	**114 890**	**4 105**	**90 238**	**23 073**
Aguascalientes	13	ND	ND	ND	ND	ND	ND
Baja California	10	ND	ND	ND	ND	ND	ND
Baja California Sur	5	1 752	1 752	1 752	0	0	434
Campeche	11	ND	ND	ND	ND	ND	ND
Coahuila de Zaragoza	45	3 306	3 187	3 185	2	119	730
Colima	9	ND	ND	ND	ND	ND	ND
Chiapas	136	3 410	3 377	3 266	111	33	487
Chihuahua	88	4 774	4 386	4 312	74	388	1 188
Ciudad de México	60	86 137	12 043	12 038	5	74 094	2 625
Durango	48	1 765	1 590	1 586	4	175	302
Guanajuato	52	5 006	4 770	4 765	5	236	920
Guerrero	89	3 893	3 865	3 831	34	28	648
Hidalgo	84	3 193	3 162	3 106	56	31	375
Jalisco	125	9 667	6 484	6 474	10	3 183	1 181
México	182	14 945	14 823	14 594	229	122	2 409
Michoacán de Ocampo	155	4 220	4 109	4 022	87	111	703
Morelos	140	2 284	2 262	1 997	265	22	252
Nayarit	38	1 180	1 089	1 088	1	91	187
Nuevo León	15	7 801	5 768	5 768	0	2 033	2 351
Oaxaca	614	4 700	4 458	2 206	2 252	242	358
Puebla	295	4 308	4 216	3 601	615	92	302
Querétaro	36	2 149	1 977	1 879	98	172	552
Quintana Roo	12	1 639	1 625	1 625	0	14	316
San Luis Potosí	89	2 732	2 369	2 278	91	363	368
Sinaloa	18	4 139	4 128	4 126	2	11	644
Sonora	77	6 771	3 833	3 832	1	2 938	755
Tabasco	18	2 995	2 936	2 874	62	59	330
Tamaulipas	49	5 972	5 911	5 908	3	61	1 184
Tlaxcala	61	812	796	787	9	16	100
Veracruz de Ignacio de la Llave	215	15 867	10 572	10 496	76	5 295	2 891
Yucatán	112	1 958	1 878	1 872	6	80	248
Zacatecas	60	1 858	1 629	1 622	7	229	236

Principales características de las unidades económicas de los sectores privado y paraestatal dedicadas a la generación, transmisión y distribución de energía eléctrica, suministro de agua y de gas por ductos al consumidor final por entidad federativa Año censal 2019

Cuadro 11.2
2a. parte y última

Entidad federativa	Gastos para consumo de bienes y servicios (Millones de pesos)	Ingresos por suministro de bienes y servicios (Millones de pesos)	Producción bruta total (Millones de pesos)	Valor agregado censal bruto (Millones de pesos)	Formación bruta de capital fijo (Millones de pesos)	Activos fijos (Millones de pesos)
Estados Unidos Mexicanos	**639 541**	**845 591**	**646 534**	**212 204**	**59 167**	**1 957 964**
Aguascalientes	ND	ND	ND	ND	ND	ND
Baja California	ND	ND	ND	ND	ND	ND
Baja California Sur	412	870	1 401	989	234	2 134
Campeche	ND	ND	ND	ND	ND	ND
Coahuila de Zaragoza	2 875	5 082	3 858	2 375	159	5 422
Colima	ND	ND	ND	ND	ND	ND
Chiapas	547	1 107	1 075	529	17	2 767
Chihuahua	2 455	4 400	3 467	1 150	131	6 437
Ciudad de México	410 236	512 522	320 270	109 681	41 603	1 526 728
Durango	6 486	9 353	9 111	2 670	150	12 380
Guanajuato	3 113	9 078	9 046	5 933	5 335	14 012
Guerrero	685	865	2 218	1 533	53	1 667
Hidalgo	557	930	1 154	597	272	1 173
Jalisco	38 214	43 844	44 266	6 185	1 851	97 670
México	3 718	5 976	6 598	2 881	65	4 018
Michoacán de Ocampo	1 005	2 061	1 723	718	99	1 935
Morelos	1 565	2 384	2 992	1 427	13	757
Nayarit	404	917	777	373	50	1 388
Nuevo León	52 702	86 467	86 123	36 891	980	59 424
Oaxaca	1 148	3 002	3 251	2 103	594	13 625
Puebla	1 207	1 927	3 795	2 588	85	7 136
Querétaro	1 765	3 789	2 446	989	310	3 557
Quintana Roo	769	1 339	2 602	1 833	202	2 370
San Luis Potosí	3 294	4 186	3 878	584	82	1 141
Sinaloa	772	1 651	2 218	1 446	487	3 937
Sonora	49 793	59 107	51 324	1 531	396	115 554
Tabasco	345	225	424	79	11	217
Tamaulipas	3 152	5 972	5 574	2 500	110	7 080
Tlaxcala	475	685	865	389	209	435
Veracruz de Ignacio de la Llave	48 604	70 212	68 073	19 469	5 567	58 456
Yucatán	2 892	7 045	7 195	4 304	95	5 717
Zacatecas	351	597	808	457	6	826

Nota: El 3 de mayo de 2016 cambió el algoritmo de confidencialidad en los Censos Económicos, los renglones en los que la clave de la actividad económica y entidad federativa tengan una o varias letras "C" o "SC" presentan agrupados en los datos totales la información de varias clases, subramas, ramas, subsectores o sectores de actividad, debido al principio de confidencialidad. Los sectores privado y paraestatal comprenden a los productores de bienes y servicios que realizan actividades económicas como personas físicas o sociedades constituidas como empresas, incluídas aquéllas con participación estatal y a las empresas productivas del estado, cuya finalidad es la producción de bienes y servicios de mercado.

Fuente: INEGI. *Censos Económicos 2019. Resultados definitivos. Tabulados predefinidos.* En: www.inegi.org.mx (20 de julio de 2020).

Principales características de las unidades económicas de los sectores privado y paraestatal dedicadas a la construcción por entidad federativa
Año censal 2019

Cuadro 11.3
1a. parte

Entidad federativa	Unidades económicas	Personal ocupado total					Remuneraciones (Millones de pesos)
		Total	Dependiente de la razón social			Personal ocupado no dependiente de la razón social	
			Total	Personal ocupado remunerado	Propietarios, familiares y otros trabajadores no remunerados		
Estados Unidos Mexicanos	**19 501**	**676 301**	**558 797**	**543 444**	**15 353**	**117 504**	**40 073**
Aguascalientes	408	10 798	9 909	9 601	308	889	795
Baja California	656	20 840	16 329	15 848	481	4 511	1 400
Baja California Sur	328	11 389	7 617	7 391	226	3 772	537
Campeche	238	5 973	4 898	4 773	125	1 075	323
Coahuila de Zaragoza	711	26 645	22 306	21 803	503	4 339	1 646
Colima	288	7 150	6 517	6 288	229	633	465
Chiapas	586	12 371	11 889	11 474	415	482	621
Chihuahua	675	20 965	16 793	16 200	593	4 172	1 259
Ciudad de México	1 864	111 293	69 638	68 106	1 532	41 655	5 919
Durango	336	9 618	8 219	8 019	200	1 399	565
Guanajuato	897	32 175	30 459	29 717	742	1 716	2 152
Guerrero	232	5 092	4 982	4 780	202	110	304
Hidalgo	350	9 964	8 671	8 357	314	1 293	507
Jalisco	1 517	62 797	51 393	50 157	1 236	11 404	3 722
México	1 226	29 167	25 327	24 204	1 123	3 840	1 751
Michoacán de Ocampo	560	16 378	15 332	14 780	552	1 046	976
Morelos	206	7 251	6 431	6 135	296	820	369
Nayarit	294	5 887	4 909	4 691	218	978	327
Nuevo León	1 188	51 913	39 424	38 555	869	12 489	2 892
Oaxaca	552	10 889	10 328	9 784	544	561	573
Puebla	851	21 770	20 237	19 563	674	1 533	1 294
Querétaro	469	21 966	20 176	19 827	349	1 790	1 569
Quintana Roo	220	8 984	7 489	7 373	116	1 495	564
San Luis Potosí	504	14 505	13 734	13 431	303	771	996
Sinaloa	725	28 234	25 040	24 511	529	3 194	1 790
Sonora	807	26 268	22 314	21 731	583	3 954	1 673
Tabasco	313	9 351	6 543	6 294	249	2 808	417
Tamaulipas	707	17 846	16 632	16 152	480	1 214	1 163
Tlaxcala	131	2 046	1 976	1 833	143	70	93
Veracruz de Ignacio de la Llave	770	26 858	24 850	24 257	593	2 008	1 573
Yucatán	609	22 570	21 541	21 134	407	1 029	1 398
Zacatecas	283	7 348	6 894	6 675	219	454	440

Principales características de las unidades económicas de los sectores privado y paraestatal dedicadas a la construcción por entidad federativa
Año censal 2019

Cuadro 11.3
2a. parte y última

Entidad federativa	Gastos para consumo de bienes y servicios (Millones de pesos)	Ingresos por suministro de bienes y servicios (Millones de pesos)	Producción bruta total (Millones de pesos)	Valor agregado censal bruto (Millones de pesos)	Formación bruta de capital fijo (Millones de pesos)	Activos fijos (Millones de pesos)
Estados Unidos Mexicanos	**346 468**	**532 524**	**530 428**	**185 179**	**2 514**	**115 375**
Aguascalientes	5 435	7 861	7 843	2 411	74	3 003
Baja California	9 921	15 188	15 089	5 208	32	3 583
Baja California Sur	4 468	7 531	7 451	2 999	99	1 551
Campeche	3 362	5 154	5 091	1 736	68	1 896
Coahuila de Zaragoza	14 179	21 407	21 329	7 183	256	6 024
Colima	2 468	3 878	3 861	1 401	55	1 263
Chiapas	4 341	6 870	6 751	2 417	31	2 292
Chihuahua	15 580	24 365	24 318	8 759	94	5 278
Ciudad de México	73 964	117 689	117 537	43 789	242	11 070
Durango	4 422	6 473	6 422	2 004	74	2 531
Guanajuato	14 269	21 506	21 325	7 127	88	4 798
Guerrero	1 687	2 664	2 659	973	42	1 064
Hidalgo	4 852	7 207	7 174	2 327	23	2 686
Jalisco	29 334	43 597	43 366	14 201	95	6 526
México	16 162	24 634	24 523	8 459	149	4 060
Michoacán de Ocampo	5 521	8 629	8 606	3 097	154	2 347
Morelos	2 347	3 938	3 904	1 574	23	1 259
Nayarit	1 921	2 740	2 740	820	58	981
Nuevo León	33 753	51 980	51 671	18 092	153	8 180
Oaxaca	2 539	4 177	4 110	1 581	33	1 716
Puebla	8 611	13 094	13 022	4 438	100	3 746
Querétaro	10 192	15 628	15 460	5 338	192	3 609
Quintana Roo	3 647	5 873	5 846	2 201	49	1 249
San Luis Potosí	6 763	10 639	10 666	3 911	50	2 495
Sinaloa	11 019	17 768	17 766	6 771	50	5 070
Sonora	13 554	20 674	20 567	7 053	57	6 423
Tabasco	10 035	12 845	12 797	2 791	-15	7 281
Tamaulipas	7 461	11 805	11 895	4 461	45	3 302
Tlaxcala	518	714	715	197	4	195
Veracruz de Ignacio de la Llave	11 237	17 717	17 588	6 377	-29	5 277
Yucatán	10 304	14 593	14 610	4 338	89	2 558
Zacatecas	2 599	3 687	3 726	1 146	79	2 063

Nota: Los sectores privado y paraestatal comprenden a los productores de bienes y servicios que realizan actividades económicas como personas físicas o sociedades constituidas como empresas, incluídas aquéllas con participación estatal y a las empresas productivas del estado, cuya finalidad es la producción de bienes y servicios de mercado.
Fuente: INEGI. *Censos Económicos 2019. Resultados definitivos. Tabulados predefinidos.* En: www.inegi.org.mx (20 de julio de 2020).

Principales características de las unidades económicas de los sectores privado y paraestatal dedicadas a la manufactura por entidad federativa
Año censal 2019

Cuadro 11.4
1a. parte

Entidad federativa	Unidades económicas	Personal ocupado total					Remuneraciones (Millones de pesos)
		Total	Dependiente de la razón social			Personal ocupado no dependiente de la razón social	
			Total	Personal ocupado remunerado	Propietarios, familiares y otros trabajadores no remunerados		
Estados Unidos Mexicanos	**579 828**	**6 493 020**	**5 328 512**	**4 559 973**	**768 539**	**1 164 508**	**734 046**
Aguascalientes	5 588	131 910	116 792	109 938	6 854	15 118	22 047
Baja California	8 114	422 816	390 395	381 682	8 713	32 421	65 862
Baja California Sur	2 681	12 106	10 988	7 768	3 220	1 118	857
Campeche	3 851	17 206	15 793	10 562	5 231	1 413	946
Coahuila de Zaragoza	9 436	405 912	285 455	273 247	12 208	120 457	46 903
Colima	2 969	18 875	16 451	12 689	3 762	2 424	1 255
Chiapas	22 107	66 521	56 467	28 199	28 268	10 054	2 841
Chihuahua	8 671	502 532	456 941	446 177	10 764	45 591	67 163
Ciudad de México	32 384	352 501	284 373	247 322	37 051	68 128	38 248
Durango	5 464	94 662	78 370	71 447	6 923	16 292	7 898
Guanajuato	31 508	499 649	401 752	360 696	41 056	97 897	52 504
Guerrero	32 469	69 158	67 060	15 749	51 311	2 098	1 076
Hidalgo	14 856	110 907	88 653	68 805	19 848	22 254	11 664
Jalisco	35 702	507 266	400 847	351 893	48 954	106 419	51 248
México	61 840	626 924	481 065	400 558	80 507	145 859	68 345
Michoacán de Ocampo	37 608	140 280	120 719	65 263	55 456	19 561	6 571
Morelos	9 976	64 181	51 786	38 544	13 242	12 395	7 490
Nayarit	5 436	23 130	21 714	14 206	7 508	1 416	1 456
Nuevo León	14 001	548 255	397 153	382 910	14 243	151 102	70 193
Oaxaca	52 023	99 913	96 698	27 131	69 567	3 215	5 323
Puebla	50 091	300 009	260 923	186 105	74 818	39 086	30 742
Querétaro	7 649	228 544	157 449	148 490	8 959	71 095	26 546
Quintana Roo	3 200	16 066	12 549	8 903	3 646	3 517	871
San Luis Potosí	9 962	184 705	139 771	128 095	11 676	44 934	21 836
Sinaloa	11 111	79 115	60 185	46 723	13 462	18 930	5 426
Sonora	11 745	225 439	189 004	175 015	13 989	36 435	25 853
Tabasco	6 979	26 605	24 643	15 812	8 831	1 962	3 336
Tamaulipas	8 844	323 720	299 361	289 420	9 941	24 359	47 366
Tlaxcala	11 671	79 081	66 848	48 389	18 459	12 233	5 954
Veracruz de Ignacio de la Llave	29 114	150 832	130 679	92 670	38 009	20 153	23 745
Yucatán	26 715	110 812	95 425	61 685	33 740	15 387	6 003
Zacatecas	6 063	53 388	52 203	43 880	8 323	1 185	6 479

Principales características de las unidades económicas de los sectores privado y paraestatal dedicadas a la manufactura por entidad federativa
Año censal 2019

Cuadro 11.4
2a. parte y última

Entidad federativa	Gastos para consumo de bienes y servicios (Millones de pesos)	Ingresos por suministro de bienes y servicios (Millones de pesos)	Producción bruta total (Millones de pesos)	Valor agregado censal bruto (Millones de pesos)	Formación bruta de capital fijo (Millones de pesos)	Activos fijos (Millones de pesos)
Estados Unidos Mexicanos	**7 784 088**	**10 971 095**	**10 800 994**	**3 193 797**	**197 968**	**2 966 441**
Aguascalientes	230 590	327 630	326 901	98 565	6 778	103 082
Baja California	216 939	365 530	365 099	149 327	5 838	78 062
Baja California Sur	4 829	7 892	7 794	3 015	143	2 420
Campeche	3 996	6 396	6 283	2 520	61	1 847
Coahuila de Zaragoza	708 928	999 778	996 438	293 681	18 499	267 897
Colima	10 211	15 652	15 449	5 431	174	6 058
Chiapas	58 313	58 972	58 587	898	711	20 628
Chihuahua	154 592	304 722	297 851	149 157	5 654	86 539
Ciudad de México	315 044	485 245	474 297	167 252	6 943	126 802
Durango	60 915	90 626	89 685	29 594	1 247	20 698
Guanajuato	798 963	1 060 585	1 050 831	260 035	20 718	280 706
Guerrero	8 705	14 727	14 732	6 079	71	2 944
Hidalgo	257 498	305 981	305 850	49 275	5 294	74 097
Jalisco	529 049	757 568	744 999	230 002	9 927	170 782
México	824 747	1 212 640	1 182 643	387 439	19 514	289 700
Michoacán de Ocampo	108 407	141 424	144 845	38 449	462	108 824
Morelos	105 036	151 689	150 645	47 075	1 822	36 931
Nayarit	10 933	14 299	13 583	3 442	101	6 499
Nuevo León	980 390	1 333 755	1 326 684	358 752	27 364	345 690
Oaxaca	206 089	231 260	230 453	24 743	2 939	25 447
Puebla	447 395	605 760	546 191	150 175	7 068	127 121
Querétaro	345 423	477 423	473 778	138 053	13 833	130 247
Quintana Roo	8 557	12 152	12 075	3 550	101	4 699
San Luis Potosí	291 183	468 860	464 435	176 977	8 394	126 909
Sinaloa	51 028	73 177	71 691	21 271	1 024	20 813
Sonora	185 214	315 591	311 978	129 999	2 564	70 609
Tabasco	57 861	52 896	52 804	-5 004	1 443	26 724
Tamaulipas	255 332	374 421	369 691	117 275	12 173	95 928
Tlaxcala	66 756	97 712	97 418	31 911	1 637	23 869
Veracruz de Ignacio de la Llave	393 116	470 488	463 076	76 718	13 299	234 181
Yucatán	59 823	81 004	79 399	21 319	1 583	22 988
Zacatecas	28 228	55 243	54 809	26 822	589	26 699

Nota: Los sectores privado y paraestatal comprenden a los productores de bienes y servicios que realizan actividades económicas como personas físicas o sociedades constituidas como empresas, incluídas aquéllas con participación estatal y a las empresas productivas del estado, cuya finalidad es la producción de bienes y servicios de mercado.
Fuente: INEGI. *Censos Económicos 2019. Resultados definitivos. Tabulados predefinidos.* En: www.inegi.org.mx (20 de julio de 2020).

Volumen de la producción minera por entidad federativa según productos seleccionados 2000, 2018 y 2019

Cuadro 11.5
1a. parte

Entidad federativa	Metales preciosos (kg) a/		Metales industriales no ferrosos (t) a/		
	Oro	Plata	Plomo	Cobre	Zinc
2000					
Estados Unidos Mexicanos	**26 375**	**2 620 495**	**137 975**	**364 566**	**400 500**
Baja California	2 777	28 119	33	7	0
Coahuila de Zaragoza	0	66 005	248	0	0
Colima	0	0	0	0	0
Chiapas	0	0	0	0	0
Chihuahua	366	391 488	82 573	13 787	155 163
Durango	6 343	384 061	9 998	2 730	15 455
Guanajuato	2 892	182 620	183	245	75
Guerrero	654	58 203	4 265	271	17 420
Hidalgo	242	97 873	10 015	497	30 979
Jalisco	108	74 453	42	6	1
México	834	137 942	6 333	2 524	27 635
Michoacán de Ocampo	1	33	0	9 296	0
Nuevo León	0	30	6	0	0
Nayarit	0	0	0	0	0
Oaxaca	110	5 572	36	4	0
Querétaro	969	9 141	90	25	28
San Luis Potosí	1 049	87 588	2 929	14 675	59 179
Sinaloa	646	50 191	1 783	262	2 136
Sonora	8 360	117 533	26	301 212	16
Tabasco	0	0	0	0	0
Tamaulipas	0	1 099	61	61	2 753
Veracruz de Ignacio de la Llave	0	0	0	0	0
Zacatecas	1 024	928 378	19 352	18 964	89 660
Otras entidades federativas	0	166	2	0	0
2018					
Estados Unidos Mexicanos	**118 359**	**6 049 190**	**240 304**	**751 005**	**690 805**
Coahuila de Zaragoza	0	49 882	0	0	0
Colima	0	0	0	0	0
Chiapas	0	0	0	0	0
Chihuahua	21 839	1 294 589	39 889	15 335	102 464
Durango	11 475	946 820	21 478	5 881	95 704
Guanajuato	2 109	143 734	0	0	0
Guerrero	17 085	23 983	0	286	0
Hidalgo	0	0	10 027	12 091	32 015
Jalisco	0	0	0	0	0
México	1 057	199 619	7 364	1 160	35 005
Michoacán de Ocampo	0	0	0	2 227	0
Nuevo León	0	0	0	0	0
Oaxaca	2 512	300 651	7 385	0	0
Querétaro	0	0	0	0	0
San Luis Potosí	1 306	145 335	989	29 221	30 594
Sinaloa	2 401	67 273	7 700	884	17 230
Sonora	40 235	398 680	0	610 774	0
Tabasco	0	0	0	0	0
Tamaulipas	0	0	0	0	0
Veracruz de Ignacio de la Llave	0	0	0	0	0
Zacatecas	15 388	2 235 185	133 441	47 151	324 996
Otras entidades federativas	2 952	243 439	12 031	25 995	52 797

(Continúa)

INEGI. Anuario estadístico y geográfico por entidad federativa 2020. 2021.

Volumen de la producción minera por entidad federativa según productos seleccionados 2000, 2018 y 2019

Cuadro 11.5
1a. parte

Entidad federativa	Metales preciosos (kg) a/		Metales industriales no ferrosos (t) a/		
	Oro	Plata	Plomo	Cobre	Zinc
2019 P/					
Estados Unidos Mexicanos	**111 403**	**5 918 551**	**259 370**	**769 651**	**701 330**
Coahuila de Zaragoza	0	50 932	0	0	0
Colima	0	0	0	0	0
Chiapas	0	0	0	0	0
Chihuahua	20 132	1 224 862	39 765	15 345	103 231
Durango	11 782	848 931	22 560	6 335	103 221
Guanajuato	1 830	129 190	0	0	0
Guerrero	17 643	26 597	0	312	0
Hidalgo	0	0	10 062	12 101	31 953
Jalisco	0	0	0	0	0
México	1 048	196 650	7 281	1 168	34 986
Michoacán de Ocampo	0	0	0	2 246	0
Nuevo León	0	0	0	0	0
Oaxaca	2 556	282 135	7 643	0	0
Querétaro	0	0	0	0	0
San Luis Potosí	1 099	133 534	707	30 478	28 126
Sinaloa	1 604	67 693	8 733	891	18 572
Sonora	38 397	406 939	0	634 038	0
Tabasco	0	0	0	0	0
Tamaulipas	0	0	0	0	0
Veracruz de Ignacio de la Llave	0	0	0	0	0
Zacatecas	13 032	2 326 746	150 654	47 070	328 368
Otras entidades federativas	2 282	224 342	11 965	19 667	52 873

Volumen de la producción minera por entidad federativa según productos seleccionados 2000, 2018 y 2019

Cuadro 11.5
2a. parte y última

Entidad federativa	Metales y minerales siderúrgicos (t)		Minerales no metálicos (t)		
	Coque b/	Fierro en pellets c/	Azufre b/ d/	Barita b/	Fluorita
2000					
Estados Unidos Mexicanos	**2 235 032**	**6 795 406**	**851 427**	**127 668**	**635 230**
Baja California	0	0	0	0	0
Coahuila de Zaragoza	1 708 954	2 236 653	0	23 113	134 935
Colima	0	2 356 703	0	0	0
Chiapas	0	0	254 801	0	0
Chihuahua	0	0	0	0	0
Durango	0	0	0	0	21 578
Guanajuato	0	0	29 615	0	0
Guerrero	0	0	0	0	0
Hidalgo	0	0	70 749	0	0
Jalisco	0	828 522	0	0	0
México	0	0	0	0	0
Michoacán de Ocampo	526 078	1 291 041	0	0	0
Nuevo León	0	0	13 015	87 923	0
Nayarit	0	0	0	0	0
Oaxaca	0	0	40 361	0	0
Querétaro	0	0	0	0	0
San Luis Potosí	0	6 718	0	0	478 717
Sinaloa	0	0	0	0	0
Sonora	0	39 064	0	16 632	0
Tabasco	0	0	381 634	0	0
Tamaulipas	0	0	21 984	0	0
Veracruz de Ignacio de la Llave	0	0	39 268	0	0
Zacatecas	0	36 705	0	0	0
Otras entidades federativas	0	0	0	0	0
2018					
Estados Unidos Mexicanos	**1 180 455**	**7 085 389**	**442 657**	**366 234**	**1 182 058**
Coahuila de Zaragoza	1 180 455	2 604 068	0	12 633	48 793
Colima	0	3 623 841	0	0	0
Chiapas	0	0	138 975	0	0
Chihuahua	0	0	0	0	0
Durango	0	0	0	0	304
Guanajuato	0	0	13 473	0	0
Guerrero	0	0	0	0	0
Hidalgo	0	0	905	0	0
Jalisco	0	0	0	0	0
México	0	0	0	0	0
Michoacán de Ocampo	0	857 480	0	0	0
Nuevo León	0	0	44 921	349 196	0
Oaxaca	0	0	446	0	0
Querétaro	0	0	0	0	0
San Luis Potosí	0	0	0	0	1 132 961
Sinaloa	0	0	0	0	0
Sonora	0	0	0	0	0
Tabasco	0	0	235 328	0	0
Tamaulipas	0	0	1 374	0	0
Veracruz de Ignacio de la Llave	0	0	7 235	0	0
Zacatecas	0	0	0	0	0
Otras entidades federativas	0	0	0	4 405	0

(Continúa)

Volumen de la producción minera por entidad federativa según productos seleccionados 2000, 2018 y 2019

Cuadro 11.5
2a. parte y última

Entidad federativa	Metales y minerales siderúrgicos (t)		Minerales no metálicos (t)		
	Coque b/	Fierro en pellets c/	Azufre b/ d/	Barita b/	Fluorita
2019 P/					
Estados Unidos Mexicanos	**991 296**	**7 052 690**	**377 381**	**384 150**	**1 123 303**
Coahuila de Zaragoza	991 296	2 396 193	0	17 214	29 637
Colima	0	3 573 477	0	0	0
Chiapas	0	0	58 326	0	0
Chihuahua	0	0	0	0	0
Durango	0	0	0	0	289
Guanajuato	0	0	11 413	0	0
Guerrero	0	0	0	0	0
Hidalgo	0	0	1 358	0	0
Jalisco	0	0	0	0	0
México	0	0	0	0	0
Michoacán de Ocampo	0	1 083 020	0	0	0
Nuevo León	0	0	54 508	362 532	0
Oaxaca	0	0	518	0	0
Querétaro	0	0	0	0	0
San Luis Potosí	0	0	0	0	1 093 377
Sinaloa	0	0	0	0	0
Sonora	0	0	0	0	0
Tabasco	0	0	232 973	0	0
Tamaulipas	0	0	1 340	0	0
Veracruz de Ignacio de la Llave	0	0	16 945	0	0
Zacatecas	0	0	0	0	0
Otras entidades federativas	0	0	0	4 404	0

Nota: Las cifras de este cuadro se refieren solamente a las actividades de extracción y beneficio. Debido a cambios en la metodología de cuantificación de la producción minera las cifras a partir de 2004 se modificaron para algunas entidades y se suman al concepto de otras entidades.

a/ Contenido metálico.

b/ Volumen del mineral bruto.

c/ Contenido metálico en producción de *pellets* (concentrado de fierro en forma esférica que forma parte de la cadena productiva en la industria del acero). Considerando como origen el lugar donde se encuentran las plantas pelletizadoras.

d/ Incluye la extracción minera y el obtenido en la refinación de petróleo crudo.

Fuente: INEGI. *Estadística de la Industria Minerometalúrgica.*

INEGI. Anuario estadístico y geográfico por entidad federativa 2020. 2021.

Valor de la producción y de las ventas de los productos elaborados en la industria manufacturera por entidad federativa 2018 y 2019

Cuadro 11.6

Miles de pesos

Entidad federativa	Valor de la producción de los productos elaborados		Valor de las ventas de los productos elaborados	
	2018 P/	2019 P/	2018 P/	2019 P/
Estados Unidos Mexicanos	**7 938 292 164**	**5 417 508 330**	**7 897 870 089**	**5 366 484 953**
Aguascalientes	278 270 299	296 369 664	272 086 137	300 435 994
Baja California	182 313 642	207 272 388	194 598 775	206 487 353
Baja California Sur	3 612 418	3 712 167	3 656 813	3 845 986
Campeche	2 399 121	2 231 443	2 054 487	1 896 750
Coahuila de Zaragoza	892 485 413	957 358 570	884 088 739	958 922 714
Colima	12 373 009	11 757 366	12 251 122	11 810 676
Chiapas	58 341 609	48 368 266	57 808 574	48 073 460
Chihuahua	125 032 995	129 461 376	124 625 794	128 595 247
Ciudad de México	304 407 751	304 054 013	300 412 347	299 730 196
Durango	58 581 432	58 541 943	58 115 525	57 663 937
Guanajuato	757 933 510	771 730 793	752 949 851	769 697 778
Guerrero	3 876 602	3 713 436	3 873 657	3 709 138
Hidalgo	188 387 965	178 622 653	187 328 729	177 745 350
Jalisco	497 823 305	522 578 223	494 261 241	520 196 166
México	989 242 693	954 028 970	984 307 511	947 080 849
Michoacán de Ocampo	113 368 522	114 384 271	107 250 288	108 585 292
Morelos	126 889 903	117 353 713	121 815 840	105 231 860
Nayarit	8 628 452	9 261 757	8 445 432	9 677 248
Nuevo León	994 498 302	999 665 059	991 228 539	995 375 492
Oaxaca	111 123 751	88 607 679	111 180 170	88 251 415
Puebla	466 278 528	487 055 240	462 386 302	484 870 497
Querétaro	340 269 963	348 423 609	338 279 911	345 040 113
Quintana Roo	6 508 286	5 564 239	5 855 905	5 915 110
San Luis Potosí	380 165 774	353 491 545	393 071 973	345 340 193
Sinaloa	47 374 293	48 919 029	47 407 809	48 378 576
Sonora	239 351 869	244 171 112	238 328 386	242 041 869
Tabasco	69 847 864	60 239 401	69 573 989	60 408 366
Tamaulipas	167 261 023	171 059 978	166 212 633	170 342 879
Tlaxcala	74 942 964	73 808 679	73 529 589	71 994 222
Veracruz de Ignacio de la Llave	338 771 779	336 307 065	333 064 341	337 376 458
Yucatán	57 174 261	59 536 931	57 034 020	59 234 982
Zacatecas	40 754 866	39 444 366	40 785 660	39 419 783

Nota: Las cifras de la EMIM tienen una cobertura de 239 clases actividad económica (SCIAN 2013). Las estadísticas presentadas en este cuadro corresponden a datos muestrales con diseño determinístico, sin expansión. Incluye los establecimientos con programa de la Industria Manufacturera, Maquiladora y de Servicios de Exportación (IMMEX).

Fuente: INEGI. *Encuesta Mensual de la Industria Manufacturera. Base 2013.*

Valor de producción en las empresas constructoras por ámbito geográfico según sector contratante 2018 y 2019

Cuadro 11.7

Miles de pesos

Ámbito geográfico	2018 P/		2019 P/	
	Público	Privado	Público	Privado
Total	**223 960 561**	**300 042 825**	**186 794 848**	**310 669 899**
Aguascalientes	2 480 125	8 947 194	2 108 886	7 196 768
Baja California	7 991 489	14 796 042	5 143 082	14 781 573
Baja California Sur	4 941 617	10 393 076	790 513	8 901 408
Campeche	11 263 196	540 835	15 774 194	549 625
Coahuila de Zaragoza	3 915 970	12 308 057	3 807 575	12 571 990
Colima	1 863 757	2 101 769	6 684 257	2 384 323
Chiapas	3 020 206	1 329 667	1 745 509	969 429
Chihuahua	9 044 132	10 617 578	10 241 113	14 547 356
Ciudad de México	14 418 845	20 884 258	12 643 437	19 452 881
Durango	2 821 304	4 388 522	2 515 341	4 970 808
Guanajuato	11 627 180	16 736 028	12 213 386	17 287 329
Guerrero	2 897 751	1 178 040	1 772 786	2 204 729
Hidalgo	5 382 939	5 354 602	3 919 479	5 765 169
Jalisco	6 470 963	29 597 584	3 921 426	27 491 063
México	47 140 112	15 437 646	26 258 415	14 877 641
Michoacán de Ocampo	4 310 505	3 781 116	3 340 518	4 008 439
Morelos	1 256 097	3 821 718	1 062 489	4 053 331
Nayarit	881 903	2 118 946	959 184	1 963 540
Nuevo León	9 989 094	32 349 117	5 834 960	40 498 647
Oaxaca	3 543 584	1 262 506	1 971 377	679 762
Puebla	4 045 291	7 165 702	3 849 859	9 752 347
Querétaro	3 406 725	13 161 037	2 329 652	12 320 967
Quintana Roo	4 177 246	8 280 787	2 461 393	14 871 931
San Luis Potosí	6 851 896	12 710 853	5 048 118	9 076 387
Sinaloa	4 952 473	6 564 312	4 051 755	4 514 049
Sonora	11 267 783	11 034 968	8 650 583	13 214 171
Tabasco	5 551 586	6 239 472	6 967 623	3 028 467
Tamaulipas	13 579 961	8 092 199	14 814 864	10 616 974
Tlaxcala	742 262	295 359	790 018	756 110
Veracruz de Ignacio de la Llave	10 584 545	7 517 211	10 589 749	13 337 882
Yucatán	1 277 248	14 417 803	2 902 998	11 924 283
Zacatecas	2 262 776	6 618 821	1 630 309	2 091 859
En el extanjero	0	0	0	8 661

Nota: La información se genera con un diseño de muestreo probabilístico y estratificado. Se utiliza como variable de estratificación una componente principal conformada por el personal ocupado y el valor de producción. Tiene como referencia de marco, el directorio de empresas proveniente del Marco Estadístico de Unidades Económicas (MENUE) y de los resultados definitivos de los Censos Económicos 2014 (CE 2014) cuya actividad económica correspondió al sector 23 Construcción según el Sistema de Clasificación Industrial de América del Norte (SCIAN) 2013. Se refiere al valor de la producción generado en la entidad, independientemente de que las empresas constructoras se encuentren o no ubicadas en ella.

Fuente: INEGI. *Encuesta Nacional de Empresas Constructoras. Base 2013.*

Volumen de la producción de acero por entidad federativa 2000, 2015 y 2016

Cuadro 11.8

Toneladas

Entidad federativa	2000	2015	2016 P/
Estados Unidos Mexicanos	**15 631 312**	**18 217 745**	**18 823 630**
Baja California	354 260	224 191	268 122
Coahuila de Zaragoza	3 765 954	5 301 370	5 548 998
Guanajuato	582 152	2 031 644	2 140 909
Hidalgo	47 593	ND	341 362
Jalisco	308 754	374 600	360 577
México	381 259	586 113	512 042
Michoacán de Ocampo	5 574 536	3 353 451	3 208 829
Nuevo León	2 314 197	2 872 163	2 861 078
Puebla	498 648	734 769	654 220
San Luis Potosí	510 625	1 031 276	959 187
Tlaxcala	231 939	415 029	435 142
Veracruz de Ignacio de la Llave	1 023 533	1 293 139	1 533 164
Yucatán	37 862	0	0

Fuente: CANACERO. *Anuario Estadístico de la Industria Siderúrgica Mexicana* (varios años).

Volumen de las ventas internas de productos siderúrgicos por entidad federativa 2000, 2015 y 2016

Cuadro 11.9
1a. parte

Toneladas

Entidad federativa	Planos						
	Placa a/	Lámina					
		En caliente b/	En frío b/	Galvanizada c/	De acero inoxidable	Estañada electrolítica (Hojalata)	Cromada
2000							
Estados Unidos Mexicanos	**977 278**	**2 235 490**	**1 433 658**	**600 983**	**65 222**	**93 715**	**26 210**
Aguascalientes	617	3 851	11 388	4 043	111	0	0
Baja California	1 904	18 817	8 391	10 941	28	0	0
Baja California Sur	0	0	0	496	0	0	0
Campeche	0	0	0	856	0	0	0
Coahuila de Zaragoza	154 630	78 377	33 468	11 275	1 665	0	6
Colima	0	0	0	482	0	0	0
Chiapas	0	0	0	12 559	0	0	0
Chihuahua	3 019	3 697	8	29 506	0	0	0
Ciudad de México	36 274	60 102	128 128	68 023	0	3 489	1 248
Durango	35 417	7 962	1 703	4 893	0	0	0
Guanajuato	7 042	18 651	29 928	17 432	560	65	21
Guerrero	0	0	0	2 160	0	0	0
Hidalgo	8 850	9 270	364	1 093	0	0	0
Jalisco	52 440	35 605	28 642	29 036	4 528	2 198	2 715
México	173 421	205 563	133 732	23 498	24 004	79 336	9 144
Michoacán de Ocampo	1 244	0	1 860	6 368	0	0	0
Morelos	424	0	4 640	320	0	0	1 438
Nayarit	0	0	0	363	0	0	0
Nuevo León	492 792	1 708 853	972 137	181 018	5 847	3 331	6 433
Oaxaca	0	0	0	12 108	0	0	0
Puebla	1 698	1 630	1 174	51 432	6	0	0
Querétaro	2 790	751	8 167	37 001	7 683	0	0
Quintana Roo	0	0	0	580	0	0	0
San Luis Potosí	3 002	80 661	62 535	25 544	20 790	0	0
Sinaloa	868	1 582	330	5 907	0	5 296	626
Sonora	0	0	0	8 840	0	0	0
Tabasco	0	0	0	13 703	0	0	0
Tamaulipas	660	84	3 741	8 949	0	0	0
Tlaxcala	0	0	0	1 874	0	0	0
Veracruz de Ignacio de la Llave	186	34	3 322	20 553	0	0	0
Yucatán	0	0	0	9 335	0	0	0
Zacatecas	0	0	0	795	0	0	4 579

(Continúa)

INEGI. Anuario estadístico y geográfico por entidad federativa 2020. 2021.

Volumen de las ventas internas de productos siderúrgicos por entidad federativa 2000, 2015 y 2016

Toneladas

Cuadro 11.9
1a. parte

Entidad federativa	Planos						
	Placa a/	Lámina					
		En caliente b/	En frío b/	Galvanizada c/	De acero inoxidable	Estañada electrolítica (Hojalata)	Cromada
2015							
Estados Unidos Mexicanos	**1 894 150**	**2 991 928**	**1 469 012**	**1 866 380**	**136 986**	**74 354**	**56 704**
Aguascalientes	133	12 836	23 907	28 045	7	0	0
Baja California	25 859	41 477	20 079	27 401	759	0	0
Baja California Sur	0	0	0	1 194	0	0	0
Campeche	0	0	0	2 023	0	0	0
Coahuila de Zaragoza	416 123	116 214	37 825	62 938	10 522	0	0
Colima	0	0	0	1 309	0	0	0
Chiapas	0	0	0	20 879	0	0	0
Chihuahua	14 693	34 831	18 867	37 445	8 291	1 104	0
Ciudad de México	94 715	308 480	129 091	218 569	1 836	6 688	441
Durango	29 706	6 040	3 854	7 090	0	0	0
Guanajuato	53 139	104 207	56 674	32 956	7 140	0	0
Guerrero	6	215	168	6 442	0	0	0
Hidalgo	58 865	17 137	1 574	5 826	0	0	0
Jalisco	68 414	40 198	10 830	63 102	5 723	0	0
México	213 225	138 132	123 906	96 635	13 303	64 265	10 648
Michoacán de Ocampo	18	80	95	11 115	0	0	0
Morelos	0	29	9 445	1 354	0	0	307
Nayarit	0	0	0	281	0	0	0
Nuevo León	892 929	1 948 078	821 357	536 267	17 623	2 265	24 885
Oaxaca	0	0	0	5 826	0	0	0
Puebla	6 825	45 812	29 405	95 706	414	0	0
Querétaro	519	2 749	23 242	32 422	9 406	0	0
Quintana Roo	103	69	82	869	0	0	0
San Luis Potosí	9 429	148 070	129 628	101 412	57 795	0	0
Sinaloa	560	3 826	285	10 464	0	33	0
Sonora	803	736	6 142	7 590	1 030	0	0
Tabasco	24	23	4	4 573	0	0	0
Tamaulipas	3 897	21 018	21 296	413 711	3 137	0	0
Tlaxcala	971	0	0	2 000	0	0	0
Veracruz de Ignacio de la Llave	759	180	1 194	22 798	0	0	0
Yucatán	0	72	0	6 240	0	0	0
Zacatecas	2 434	1 419	60	1 897	0	0	20 423

(Continúa)

INEGI. Anuario estadístico y geográfico por entidad federativa 2020. 2021.

Volumen de las ventas internas de productos siderúrgicos por entidad federativa 2000, 2015 y 2016

Cuadro 11.9
1a. parte

Toneladas

Entidad federativa	Planos						
	Placa a/	Lámina					
		En caliente b/	En frío b/	Galvanizada c/	De acero inoxidable	Estañada electrolítica (Hojalata)	Cromada
2016 P/							
Estados Unidos Mexicanos	**2 161 066**	**3 061 970**	**1 650 588**	**2 151 282**	**147 988**	**98 982**	**44 643**
Aguascalientes	86	11 523	30 752	195 942	27	0	0
Baja California	37 351	75 456	85 602	71 466	847	0	0
Baja California Sur	0	0	0	1 034	0	0	0
Campeche	32	40	41	2 080	0	0	0
Coahuila de Zaragoza	395 209	120 861	47 685	69 792	12 849	0	0
Colima	0	0	0	870	0	0	0
Chiapas	0	0	0	16 903	0	0	0
Chihuahua	13 706	35 594	29 365	38 109	10 362	28	0
Ciudad de México	99 447	339 341	135 778	279 945	2 381	10 733	330
Durango	28 747	6 659	3 158	8 733	0	0	0
Guanajuato	53 710	105 796	57 681	169 600	7 247	0	0
Guerrero	85	263	105	4 682	0	0	0
Hidalgo	45 495	23 105	2 443	13 738	0	0	0
Jalisco	89 514	44 244	14 053	86 003	5 387	292	946
México	210 500	159 184	129 815	126 339	12 989	82 043	6 566
Michoacán de Ocampo	0	225	153	9 892	0	0	0
Morelos	0	13	5 812	965	0	0	0
Nayarit	0	0	0	192	0	0	0
Nuevo León	1 166 067	1 963 586	824 229	635 274	18 118	4 351	16 564
Oaxaca	18	28	22	5 132	0	0	0
Puebla	3 493	6 867	2 214	120 018	469	0	0
Querétaro	2 673	3 118	29 781	72 682	9 211	0	0
Quintana Roo	11	29	15	858	0	0	0
San Luis Potosí	8 832	139 707	189 644	159 230	64 383	0	0
Sinaloa	722	2 540	189	11 242	0	1 404	0
Sonora	12	267	6 336	8 192	1 332	0	0
Tabasco	12	9	0	3 381	0	0	0
Tamaulipas	5 276	22 989	54 833	10 199	2 386	0	0
Tlaxcala	7	141	0	1 924	0	0	0
Veracruz de Ignacio de la Llave	36	95	783	20 206	0	0	0
Yucatán	24	138	55	5 677	0	0	0
Zacatecas	0	151	44	983	0	131	20 237

INEGI. Anuario estadístico y geográfico por entidad federativa 2020. 2021.

Volumen de las ventas internas de productos siderúrgicos por entidad federativa 2000, 2015 y 2016

Toneladas

Cuadro 11.9
2a. parte y última

Entidad federativa	No planos					Tubos	
	Alambrón	Barras macizas	Perfiles		Varilla corrugada	Sin costura	Con costura f/
			Comerciales d/	Estructurales e/			
2000							
Estados Unidos Mexicanos	**758 475**	**233 368**	**748 856**	**327 415**	**1 950 533**	**167 068**	**273 835**
Aguascalientes	6 284	409	9 419	536	8 578	709	1 904
Baja California	19 179	7 298	34 191	12 061	110 181	3 885	4 971
Baja California Sur	897	73	4 333	0	16 447	0	111
Campeche	170	209	1 278	0	3 690	0	1 094
Coahuila de Zaragoza	3 411	4 866	9 802	8 735	20 434	290	4 807
Colima	491	133	2 387	8	14 278	0	72
Chiapas	2 516	1 036	5 441	0	40 676	0	5 322
Chihuahua	37 372	3 499	9 334	5 319	20 312	0	8 526
Ciudad de México	132 639	53 639	106 304	28 278	288 799	109 963	49 634
Durango	146	2 879	8 248	2 665	3 735	87	533
Guanajuato	95 071	1 240	8 697	2 636	28 864	105	6 751
Guerrero	6 260	1 131	4 133	148	56 249	0	3 416
Hidalgo	30 356	120	6 239	480	20 850	208	1 092
Jalisco	44 218	60 266	63 482	106 073	73 728	7 096	29 516
México	86 600	34 038	244 491	62 165	166 978	12 866	16 164
Michoacán de Ocampo	39 799	1 798	6 947	2 719	51 585	5	4 837
Morelos	3 410	1 050	5 701	14	23 835	0	1 146
Nayarit	270	0	1 034	0	7 185	0	83
Nuevo León	77 056	32 933	90 514	92 397	121 345	21 708	93 761
Oaxaca	8 292	420	5 483	0	47 928	0	1 842
Puebla	48 230	6 624	10 814	441	96 697	1 852	5 657
Querétaro	9 260	7 098	8 348	265	48 022	17	4 315
Quintana Roo	724	580	1 921	24	17 627	0	572
San Luis Potosí	49 822	6 077	7 382	550	450 093	0	2 505
Sinaloa	1 423	966	9 287	854	23 777	607	3 429
Sonora	1 502	816	9 890	112	22 830	0	1 462
Tabasco	1 133	1 273	11 015	0	27 093	0	1 738
Tamaulipas	3 153	162	5 474	214	33 293	3 687	4 534
Tlaxcala	8 549	116	4 625	167	8 148	50	161
Veracruz de Ignacio de la Llave	33 703	1 353	33 766	301	54 478	3 933	11 417
Yucatán	4 613	809	12 965	0	24 948	0	1 678
Zacatecas	1 926	457	5 911	253	17 850	0	785

(Continúa)

INEGI. Anuario estadístico y geográfico por entidad federativa 2020. 2021.

Volumen de las ventas internas de productos siderúrgicos por entidad federativa 2000, 2015 y 2016

Cuadro 11.9
2a. parte y última

Toneladas

Entidad federativa	No planos					Tubos	
	Alambrón	Barras macizas	Perfiles		Varilla corrugada	Sin costura	Con costura f/
			Comerciales d/	Estructurales e/			
2015							
Estados Unidos Mexicanos	**1 029 848**	**667 888**	**308 337**	**432 939**	**2 664 259**	**199 763**	**757 579**
Aguascalientes	2 712	3 414	1 575	429	13 835	4	5 463
Baja California	8 068	5 092	9 264	6 149	71 458	4 213	3 809
Baja California Sur	2 126	525	331	70	41 660	25	546
Campeche	722	0	3 021	0	9 561	876	1 468
Coahuila de Zaragoza	44 960	7 571	7 040	9 677	27 718	1 363	36 548
Colima	932	67 547	17	37	21 478	4	3 242
Chiapas	6 910	1 536	11 991	0	69 928	2 185	5 125
Chihuahua	13 750	2 923	7 409	1 202	44 689	307	15 141
Ciudad de México	135 354	40 008	21 306	27 270	315 000	3 075	361 391
Durango	1 204	278	1 395	633	11 984	17	25 953
Guanajuato	99 939	8 354	11 038	23 726	82 802	117	9 809
Guerrero	7 277	121	4 443	36	53 448	98	2 735
Hidalgo	23 583	2 253	1 332	623	34 746	1 385	3 271
Jalisco	61 575	104 910	43 591	104 707	186 416	4 341	20 963
México	206 105	141 636	86 432	99 216	308 583	6 146	46 388
Michoacán de Ocampo	12 685	1 983	1 064	2 858	62 337	657	7 406
Morelos	2 537	792	276	20	20 516	0	1 021
Nayarit	629	3 827	16 470	1 475	17 804	38	386
Nuevo León	150 499	100 534	23 984	133 253	510 231	13 765	119 986
Oaxaca	12 637	4 386	3 898	1 108	82 278	0	2 163
Puebla	108 187	45 190	12 227	1 297	206 841	837	11 186
Querétaro	15 040	4 999	6 704	4 635	42 896	1 189	5 976
Quintana Roo	6 869	1 266	1 371	27	53 993	8	933
San Luis Potosí	54 166	8 816	8 295	10 645	17 313	244	32 813
Sinaloa	8 650	3 440	2 539	874	52 810	88	7 319
Sonora	2 288	2 618	2 466	1 046	44 976	97	5 663
Tabasco	2 830	7 387	1 467	135	41 451	106 468	3 062
Tamaulipas	3 207	795	1 691	440	32 740	10 008	6 012
Tlaxcala	6 000	3 972	1 546	0	29 948	9	2 533
Veracruz de Ignacio de la Llave	22 809	85 754	10 816	1 075	118 898	42 176	4 117
Yucatán	2 842	3 461	2 166	123	19 965	0	5 000
Zacatecas	2 754	2 500	1 174	151	15 956	24	149

(Continúa)

INEGI. Anuario estadístico y geográfico por entidad federativa 2020. 2021.

Volumen de las ventas internas de productos siderúrgicos por entidad federativa 2000, 2015 y 2016

Toneladas

Cuadro 11.9
2a. parte y última

Entidad federativa	No planos					Tubos	
	Alambrón	Barras macizas	Perfiles		Varilla corrugada	Sin costura	Con costura f/
			Comerciales d/	Estructurales e/			
2016 P/							
Estados Unidos Mexicanos	**1 213 489**	**640 701**	**308 604**	**533 119**	**2 729 743**	**207 870**	**782 084**
Aguascalientes	2 712	3 913	1 629	905	13 624	0	6 227
Baja California	9 016	3 659	7 088	15 487	95 412	4 485	8 260
Baja California Sur	2 299	143	394	76	50 610	25	714
Campeche	478	0	2 213	0	3 670	908	1 925
Coahuila de Zaragoza	50 240	7 000	6 446	16 904	25 931	1 450	21 182
Colima	1 085	72 624	16	22	16 932	0	3 410
Chiapas	9 628	1 088	13 333	165	84 957	2 264	4 061
Chihuahua	18 176	1 350	11 808	5 992	51 334	318	36 354
Ciudad de México	154 698	44 800	20 750	23 753	289 237	2 786	248 913
Durango	1 374	774	1 228	1 723	13 374	18	8 277
Guanajuato	122 912	10 495	14 598	43 585	75 415	287	8 244
Guerrero	8 363	131	4 054	122	56 564	101	1 854
Hidalgo	28 750	2 572	891	73	27 996	1 437	3 574
Jalisco	71 645	108 904	38 774	116 976	169 205	4 405	21 004
México	223 508	148 264	83 759	119 390	392 376	7 804	152 813
Michoacán de Ocampo	15 261	2 271	1 356	3 574	58 595	724	10 424
Morelos	2 701	834	353	24	26 552	0	1 116
Nayarit	922	1 161	10 439	1 794	18 412	0	345
Nuevo León	223 309	109 040	20 959	153 818	467 404	13 736	134 020
Oaxaca	14 058	4 403	4 029	41	108 979	0	2 217
Puebla	118 017	49 686	16 256	5 062	201 887	868	11 565
Querétaro	16 389	5 879	7 568	5 858	36 153	1 262	6 171
Quintana Roo	7 730	1 489	2 231	447	70 223	0	1 331
San Luis Potosí	56 129	8 237	7 173	12 005	12 878	217	27 400
Sinaloa	8 474	2 623	2 009	1 390	57 974	95	29 713
Sonora	2 391	919	1 903	1 093	55 860	125	5 517
Tabasco	2 537	7 901	3 858	137	30 160	110 322	2 673
Tamaulipas	3 260	1 026	1 791	392	33 172	10 339	10 361
Tlaxcala	5 336	13 384	1 729	19	26 570	9	2 538
Veracruz de Ignacio de la Llave	26 498	22 769	13 584	1 286	110 568	43 859	4 865
Yucatán	2 573	2 595	5 580	684	32 422	0	4 944
Zacatecas	3 019	766	802	322	15 294	26	67

a/ Espesor mayor de 4.75 mm (3/16").
b/ Hasta 4.75 mm (menor de 3/16") de espesor.
c/ Incluye lámina galvanizada pintada y/o con otro tipo de recubrimiento.
d/ Hasta 75 mm de peralte.
e/ Más de 75 mm de peralte.
f/ Comprende tubos menores y mayores de 115 mm.
Fuente: CANACERO. *Anuario Estadístico de la Industria Siderúrgica Mexicana* (varios años).

INEGI. Anuario estadístico y geográfico por entidad federativa 2020. 2021.

12. Comercio

INEGI. Anuario estadístico y geográfico por entidad federativa 2020. 2021.

Principales características de las unidades económicas de los sectores privado y paraestatal dedicadas al comercio al por mayor por entidad federativa
Año censal 2019

Cuadro 12.1
1a. parte

Entidad federativa	Unidades económicas	Personal ocupado total					Remuneraciones (Millones de pesos)
		Total	Dependiente de la razón social			Personal ocupado no dependiente de la razón social	
			Total	Personal ocupado remunerado	Propietarios, familiares y otros trabajadores no remunerados		
Estados Unidos Mexicanos	**155 545**	**1 582 933**	**1 185 861**	**1 048 537**	**137 324**	**397 072**	**127 379**
Aguascalientes	2 162	22 597	18 152	16 193	1 959	4 445	1 922
Baja California	3 652	51 972	39 768	37 331	2 437	12 204	4 648
Baja California Sur	983	12 057	9 317	8 717	600	2 740	1 072
Campeche	1 071	8 769	5 994	5 116	878	2 775	661
Coahuila de Zaragoza	3 415	39 440	29 703	27 164	2 539	9 737	3 185
Colima	1 071	12 038	8 348	7 571	777	3 690	1 191
Chiapas	4 821	31 465	26 460	22 045	4 415	5 005	2 409
Chihuahua	4 101	46 104	35 707	32 158	3 549	10 397	3 883
Ciudad de México	16 235	255 593	164 051	150 551	13 500	91 542	19 347
Durango	1 872	17 883	14 515	12 983	1 532	3 368	1 565
Guanajuato	9 826	79 973	64 101	55 229	8 872	15 872	6 437
Guerrero	3 071	19 990	16 386	13 022	3 364	3 604	1 745
Hidalgo	3 547	21 915	17 585	14 081	3 504	4 330	1 812
Jalisco	13 983	159 338	117 975	105 771	12 204	41 363	12 351
México	17 839	169 884	121 364	102 995	18 369	48 520	11 930
Michoacán de Ocampo	7 032	60 306	49 900	42 510	7 390	10 406	4 956
Morelos	2 725	18 133	15 384	12 588	2 796	2 749	1 541
Nayarit	1 358	11 005	9 121	7 904	1 217	1 884	870
Nuevo León	7 620	114 452	86 284	81 023	5 261	28 168	9 609
Oaxaca	4 299	25 031	21 161	16 722	4 439	3 870	1 927
Puebla	8 714	60 934	50 842	41 344	9 498	10 092	5 138
Querétaro	3 530	38 359	29 072	26 363	2 709	9 287	3 108
Quintana Roo	1 564	18 209	11 836	10 949	887	6 373	1 265
San Luis Potosí	3 617	33 587	24 299	21 280	3 019	9 288	2 566
Sinaloa	4 144	46 308	34 996	32 357	2 639	11 312	4 038
Sonora	4 034	43 365	33 352	30 769	2 583	10 013	3 966
Tabasco	2 030	17 863	14 386	12 690	1 696	3 477	1 428
Tamaulipas	2 924	32 014	25 713	23 657	2 056	6 301	3 112
Tlaxcala	1 854	8 371	7 431	5 239	2 192	940	567
Veracruz de Ignacio de la Llave	7 375	61 928	49 194	43 314	5 880	12 734	5 682
Yucatán	3 127	29 344	22 298	19 721	2 577	7 046	2 295
Zacatecas	1 949	14 706	11 166	9 180	1 986	3 540	1 152

Principales características de las unidades económicas de los sectores privado y paraestatal dedicadas al comercio al por mayor por entidad federativa
Año censal 2019

Cuadro 12.1
2a. parte y última

Entidad federativa	Gastos para consumo de bienes y servicios (Millones de pesos)	Ingresos por suministro de bienes y servicios (Millones de pesos)	Producción bruta total (Millones de pesos)	Valor agregado censal bruto (Millones de pesos)	Formación bruta de capital fijo (Millones de pesos)	Activos fijos (Millones de pesos)
Estados Unidos Mexicanos	**4 504 363**	**5 410 346**	**1 249 589**	**877 495**	**101 721**	**1 271 579**
Aguascalientes	44 071	56 159	16 842	11 718	540	6 918
Baja California	112 727	142 848	38 295	28 574	1 574	18 449
Baja California Sur	29 335	35 538	9 574	6 016	183	3 913
Campeche	18 562	22 428	6 517	3 797	502	3 510
Coahuila de Zaragoza	77 367	98 961	30 593	20 875	1 221	21 880
Colima	41 429	50 773	13 704	8 932	396	3 947
Chiapas	56 827	71 611	21 372	14 719	698	9 518
Chihuahua	105 612	131 774	42 012	28 596	2 732	89 435
Ciudad de México	1 743 857	1 903 362	224 069	152 643	7 815	190 035
Durango	43 825	54 289	15 437	10 121	8 316	24 564
Guanajuato	166 554	208 842	59 463	40 205	1 148	166 389
Guerrero	35 291	45 333	14 446	9 986	979	6 816
Hidalgo	61 696	76 661	23 317	14 674	1 566	10 110
Jalisco	298 622	394 704	126 293	92 129	6 057	224 550
México	303 493	384 089	115 107	78 036	28 094	95 893
Michoacán de Ocampo	95 571	122 654	37 834	26 381	934	19 498
Morelos	37 539	47 336	13 704	9 447	331	6 059
Nayarit	19 541	23 726	6 645	4 034	156	3 418
Nuevo León	264 575	335 825	96 494	67 919	8 755	86 298
Oaxaca	50 774	66 127	18 508	15 144	805	6 569
Puebla	106 479	134 518	36 672	27 121	13 760	74 292
Querétaro	97 727	120 220	33 845	21 304	944	24 744
Quintana Roo	42 645	51 407	13 864	8 464	976	6 106
San Luis Potosí	62 440	80 413	23 356	17 061	6 575	26 320
Sinaloa	112 542	142 177	38 849	28 866	1 051	22 691
Sonora	99 813	127 574	36 370	26 923	-2 246	23 712
Tabasco	30 863	39 636	12 688	8 378	438	6 542
Tamaulipas	79 714	103 413	29 393	23 112	1 823	13 418
Tlaxcala	11 827	14 812	3 972	3 094	85	2 477
Veracruz de Ignacio de la Llave	149 937	190 028	50 600	40 018	4 402	52 606
Yucatán	75 757	97 432	29 152	21 153	590	15 100
Zacatecas	27 352	35 678	10 603	8 054	521	5 799

Nota: Los sectores privado y paraestatal comprenden a los productores de bienes y servicios que realizan actividades económicas como personas físicas o sociedades constituidas como empresas, incluídas aquéllas con participación estatal y a las empresas productivas del estado, cuya finalidad es la producción de bienes y servicios de mercado.
Fuente: INEGI. *Censos Económicos 2019. Resultados definitivos. Tabulados predefinidos.* En: www.inegi.org.mx (20 de julio de 2020).

Principales características de las unidades económicas de los sectores privado y paraestatal dedicadas al comercio al por menor por entidad federativa
Año censal 2019

Cuadro 12.2
1a. parte

Entidad federativa	Unidades económicas	Personal ocupado total				Personal ocupado no dependiente de la razón social	Remuneraciones (Millones de pesos)
		Total	Dependiente de la razón social				
			Total	Personal ocupado remunerado	Propietarios, familiares y otros trabajadores no remunerados		
Estados Unidos Mexicanos	**2 092 770**	**5 899 054**	**4 865 524**	**2 307 401**	**2 558 123**	**1 033 530**	**169 292**
Aguascalientes	21 197	69 236	58 103	31 853	26 250	11 133	2 448
Baja California	39 800	173 817	122 819	79 074	43 745	50 998	6 299
Baja California Sur	10 820	44 805	31 511	20 162	11 349	13 294	1 612
Campeche	14 839	43 121	34 320	16 250	18 070	8 801	1 074
Coahuila de Zaragoza	39 272	145 125	114 197	68 639	45 558	30 928	5 450
Colima	12 165	41 133	34 519	19 915	14 604	6 614	1 375
Chiapas	90 327	193 750	172 126	63 360	108 766	21 624	3 700
Chihuahua	44 951	167 133	133 515	79 128	54 387	33 618	6 446
Ciudad de México	196 185	624 212	477 688	249 170	228 518	146 524	19 138
Durango	23 845	71 229	59 815	30 740	29 075	11 414	2 230
Guanajuato	107 516	291 861	250 910	116 392	134 518	40 951	8 435
Guerrero	63 756	141 741	129 111	40 774	88 337	12 630	2 663
Hidalgo	54 233	125 730	112 819	48 220	64 599	12 911	3 096
Jalisco	145 586	446 499	376 449	188 911	187 538	70 050	13 548
México	314 981	730 550	614 040	221 932	392 108	116 510	15 351
Michoacán de Ocampo	97 473	228 860	209 121	81 907	127 214	19 739	5 454
Morelos	44 009	106 882	92 318	36 797	55 521	14 564	2 513
Nayarit	21 283	58 750	49 363	22 162	27 201	9 387	1 447
Nuevo León	57 193	263 296	182 055	119 526	62 529	81 241	10 104
Oaxaca	87 019	181 224	167 029	53 248	113 781	14 195	3 350
Puebla	134 900	307 532	273 696	96 617	177 079	33 836	6 737
Querétaro	33 923	106 936	85 237	45 532	39 705	21 699	3 531
Quintana Roo	22 828	100 187	66 468	44 799	21 669	33 719	3 169
San Luis Potosí	41 449	113 305	97 362	47 289	50 073	15 943	3 314
Sinaloa	40 502	152 383	115 511	72 576	42 935	36 872	6 481
Sonora	35 698	142 459	108 900	70 864	38 036	33 559	5 626
Tabasco	29 600	97 983	77 080	43 575	33 505	20 903	3 044
Tamaulipas	47 132	153 444	126 834	74 373	52 461	26 610	6 219
Tlaxcala	33 326	64 909	60 422	16 726	43 696	4 487	1 076
Veracruz de Ignacio de la Llave	122 505	328 763	282 374	134 163	148 211	46 389	9 330
Yucatán	38 225	117 625	92 175	49 070	43 105	25 450	3 397
Zacatecas	26 232	64 574	57 637	23 657	33 980	6 937	1 635

Principales características de las unidades económicas de los sectores privado y paraestatal dedicadas al comercio al por menor por entidad federativa
Año censal 2019

Cuadro 12.2
2a. parte y última

Entidad federativa	Gastos para consumo de bienes y servicios (Millones de pesos)	Ingresos por suministro de bienes y servicios (Millones de pesos)	Producción bruta total (Millones de pesos)	Valor agregado censal bruto (Millones de pesos)	Formación bruta de capital fijo (Millones de pesos)	Activos fijos (Millones de pesos)
Estados Unidos Mexicanos	**4 319 047**	**5 567 701**	**1 771 094**	**1 255 313**	**28 107**	**963 447**
Aguascalientes	56 215	71 417	21 712	15 458	666	12 018
Baja California	157 108	203 039	66 600	46 025	1 326	28 739
Baja California Sur	46 957	60 260	19 959	13 560	831	18 097
Campeche	32 207	42 359	13 762	10 190	209	16 168
Coahuila de Zaragoza	139 453	179 142	55 343	39 321	1 494	37 853
Colima	29 406	38 086	12 212	8 777	328	16 866
Chiapas	96 192	126 116	39 449	29 914	905	23 790
Chihuahua	161 892	207 201	63 559	45 339	1 467	30 561
Ciudad de México	500 084	649 298	219 975	149 580	6 599	95 770
Durango	52 588	67 847	21 075	15 358	574	13 388
Guanajuato	198 953	251 356	73 444	51 995	2 760	42 027
Guerrero	69 586	89 392	27 102	19 995	958	16 091
Hidalgo	68 951	88 167	26 340	19 179	840	15 794
Jalisco	332 732	425 188	131 963	93 034	2 960	68 431
México	452 684	592 748	192 252	139 313	3 637	85 203
Michoacán de Ocampo	128 294	166 069	50 233	37 843	1 377	27 733
Morelos	61 311	78 346	24 716	17 693	1 230	14 765
Nayarit	38 825	50 283	15 711	11 444	478	10 739
Nuevo León	294 375	384 352	130 417	91 622	3 406	63 482
Oaxaca	82 362	107 824	33 592	25 663	698	25 012
Puebla	178 202	227 811	69 420	49 289	1 959	42 018
Querétaro	99 772	126 310	38 889	27 033	1 368	20 998
Quintana Roo	103 134	133 168	45 561	30 261	1 224	20 420
San Luis Potosí	84 609	107 170	32 242	23 220	792	17 088
Sinaloa	134 474	165 901	48 660	30 878	1 265	30 045
Sonora	131 445	166 546	51 225	34 940	1 849	29 765
Tabasco	79 380	108 402	38 324	28 936	723	16 392
Tamaulipas	142 656	183 745	58 086	41 111	1 996	34 237
Tlaxcala	27 689	36 004	11 059	8 410	453	7 728
Veracruz de Ignacio de la Llave	206 598	270 127	87 244	64 224	-17 952	49 389
Yucatán	92 144	114 603	34 063	22 557	1 283	20 899
Zacatecas	38 767	49 425	16 908	13 154	406	11 939

Nota: Los sectores privado y paraestatal comprenden a los productores de bienes y servicios que realizan actividades económicas como personas físicas o sociedades constituidas como empresas, incluídas aquéllas con participación estatal y a las empresas productivas del estado, cuya finalidad es la producción de bienes y servicios de mercado.
Fuente: INEGI. *Censos Económicos 2019. Resultados definitivos. Tabulados predefinidos.* En: www.inegi.org.mx (20 de julio de 2020).

Índice nacional de precios al consumidor por ciudad 2000, 2018 y 2019

Cuadro 12.3

Base 2a. quincena de julio de 2018=100.0

Ciudad	2000	2018	2019 P/
Índice nacional	**46.48**	**100.26**	**103.90**
Acapulco, Gro.	47.51	100.16	104.76
Aguascalientes, Ags.	47.33	99.94	103.73
Área metropolitana de la Ciudad de México	45.36	99.91	103.80
Campeche, Camp.	45.63	100.45	101.99
Ciudad Acuña, Coah.	52.66	101.99	103.71
Ciudad Juárez, Chih.	52.06	101.10	103.02
Colima, Col.	46.11	99.81	103.62
Córdoba, Ver.	42.89	100.11	103.78
Cortázar, Gto.	44.93	99.85	103.20
Cuernavaca, Mor.	49.99	99.97	103.63
Culiacán, Sin.	47.97	102.88	105.11
Chetumal, Q. Roo	48.38	101.10	103.02
Chihuahua, Chih.	45.53	100.16	104.18
Durango, Dgo.	44.46	99.72	103.99
Fresnillo, Zac.	47.54	100.12	103.91
Guadalajara, Jal.	48.28	99.96	103.89
Hermosillo, Son.	51.74	101.56	105.05
Huatabampo, Son.	49.44	103.21	105.05
Iguala, Gro.	47.32	99.75	103.23
Jacona, Mich.	43.68	99.87	103.62
Jiménez, Chih.	48.54	100.29	104.23
La Paz, BCS	48.38	101.31	105.51
León, Gto.	47.59	99.87	103.62
Matamoros, Tamps.	47.72	101.24	103.96
Mérida, Yuc.	45.15	100.17	104.47
Mexicali, BC	51.32	103.20	104.33
Monclova, Coah.	49.00	100.65	103.84
Monterrey, NL	48.61	100.41	104.15
Morelia, Mich.	47.82	99.77	102.72
Oaxaca, Oax.	46.83	100.03	103.88
Puebla, Pue.	43.76	100.17	104.60
Querétaro, Qro.	42.33	99.65	104.79
San Andrés Tuxtla, Ver.	44.07	99.99	104.43
San Luis Potosí, SLP	46.72	100.06	103.94
Tampico, Tamps.	49.68	100.47	103.25
Tapachula, Chis.	46.40	100.31	103.42
Tehuantepec, Oax.	44.94	100.61	106.08
Tepatitlán, Jal.	41.57	99.97	103.96
Tepic, Nay.	43.99	99.50	103.26
Tijuana, BC	48.78	99.89	102.74
Tlaxcala, Tlax.	44.42	100.14	103.34
Toluca, Méx.	47.11	99.75	102.76
Torreón, Coah.	46.17	100.29	104.65
Tulancingo, Hgo.	41.43	99.89	103.41
Veracruz, Ver.	41.27	100.49	103.45
Villahermosa, Tab.	44.71	100.43	103.97

Nota: La cifra anual corresponde al promedio simple aritmético de los datos mensuales.

Fuente: INEGI. *Índices de Precios.* En: www.inegi.org.mx (11 de noviembre de 2020).

Índice de las mercancías compradas para su reventa en las empresas comerciales al por mayor y al por menor en términos reales por entidad federativa 2018 y 2019

Cuadro 12.4

Base 2013=100.0

Entidad federativa	Al por mayor		Al por menor	
	2018 P/	2019 P/	2018 P/	2019 P/
Estados Unidos Mexicanos	**113.3**	**113.3**	**107.9**	**107.9**
Aguascalientes	144.8	138.2	118.6	117.3
Baja California	125.5	121.3	131.6	143.9
Baja California Sur	127.8	122.6	139.6	141.6
Campeche	163.7	138.1	101.4	104.0
Coahuila de Zaragoza	103.6	97.6	120.5	122.1
Colima	111.2	110.5	126.3	125.4
Chiapas	108.8	104.9	111.4	107.1
Chihuahua	119.8	116.9	132.2	133.5
Ciudad de México	104.8	102.5	108.3	109.9
Durango	109.6	112.3	124.6	125.2
Guanajuato	124.8	124.2	126.1	125.0
Guerrero	118.4	119.1	102.0	89.0
Hidalgo	131.1	133.8	109.1	104.7
Jalisco	135.2	130.3	119.0	117.8
México	146.5	149.8	122.0	119.3
Michoacán de Ocampo	127.0	125.1	117.7	114.7
Morelos	113.8	107.7	101.6	93.3
Nayarit	110.0	113.9	135.2	135.0
Nuevo León	130.4	126.8	119.4	121.6
Oaxaca	93.0	88.1	114.7	112.6
Puebla	110.1	100.5	109.9	104.5
Querétaro	123.0	117.0	124.5	123.8
Quintana Roo	133.1	109.5	139.4	142.4
San Luis Potosí	118.6	111.8	120.4	115.5
Sinaloa	116.8	119.5	116.2	109.4
Sonora	105.6	106.7	112.7	114.5
Tabasco	100.3	106.7	94.9	96.2
Tamaulipas	99.4	95.4	107.7	110.6
Tlaxcala	95.8	89.3	106.6	118.8
Veracruz de Ignacio de la Llave	105.0	105.5	107.6	106.0
Yucatán	111.3	109.1	119.2	129.4
Zacatecas	124.9	113.5	109.1	114.6

Nota: Cifras deflactadas con el Índice Nacional de Precios Productor con servicios y sin petróleo crudo de exportación, clasificación por el uso de los bienes finales a nivel de grupo de ramas. La cifra anual corresponde al promedio simple aritmético de los datos mensuales.

Fuente: INEGI. *Encuesta Mensual sobre Empresas Comerciales. Base 2013.*

Índice de los ingresos por suministro de bienes y servicios en las empresas comerciales al por mayor y al por menor en términos reales por entidad federativa 2018 y 2019

Cuadro 12.5

Base 2013=100.0

Entidad federativa	Al por mayor		Al por menor	
	2018 P/	2019 P/	2018 P/	2019 P/
Estados Unidos Mexicanos	**109.7**	**107.0**	**113.1**	**115.3**
Aguascalientes	143.9	138.5	127.0	127.6
Baja California	125.1	124.7	133.8	150.8
Baja California Sur	139.4	140.3	143.0	148.0
Campeche	120.2	120.3	108.2	109.5
Coahuila de Zaragoza	108.2	104.1	127.5	135.0
Colima	120.9	119.4	142.2	146.8
Chiapas	108.7	99.0	118.5	119.2
Chihuahua	118.7	118.4	134.7	136.2
Ciudad de México	100.6	97.1	110.0	108.4
Durango	106.4	105.5	126.9	127.1
Guanajuato	128.2	126.7	135.1	136.9
Guerrero	115.6	113.2	109.9	100.6
Hidalgo	128.2	120.7	156.1	155.9
Jalisco	127.3	126.6	124.8	128.6
México	143.7	145.6	128.3	126.0
Michoacán de Ocampo	130.8	129.6	124.9	124.2
Morelos	115.4	110.4	106.5	103.3
Nayarit	123.1	121.8	132.6	139.4
Nuevo León	112.5	108.5	125.5	128.7
Oaxaca	95.4	91.9	115.7	120.0
Puebla	112.7	106.1	116.6	113.9
Querétaro	116.7	121.2	128.9	131.4
Quintana Roo	131.9	116.7	145.6	151.1
San Luis Potosí	113.0	109.8	127.5	125.1
Sinaloa	117.8	130.5	127.8	125.8
Sonora	111.5	108.2	117.5	123.4
Tabasco	98.8	105.2	99.9	104.8
Tamaulipas	99.9	100.0	133.6	141.2
Tlaxcala	112.7	124.7	109.6	118.6
Veracruz de Ignacio de la Llave	108.1	108.9	107.8	108.2
Yucatán	116.4	114.1	127.6	136.0
Zacatecas	113.7	110.2	125.2	131.8

Nota: Cifras deflactadas con el Índice de Precios al Consumidor de 6 regiones y de la Ciudad de México según la clasificación por origen de la producción de los bienes a nivel de las 72 ramas de actividad económica. La cifra anual corresponde al promedio simple aritmético de los datos mensuales.

Fuente: INEGI. *Encuesta Mensual sobre Empresas Comerciales. Base 2013.*

Índice nacional de precios productor en construcción residencial por ciudad 2018 y 2019

Cuadro 12.6

Base 2a. quincena de julio de 2018=100.0

Ciudad	2018	2019
Índice nacional	**97.26**	**99.94**
Acapulco, Gro.	98.93	100.10
Aguascalientes, Ags. a/	95.88	99.05
Área metropolitana de la Ciudad de México	97.50	100.02
Campeche, Camp. a/	95.75	99.01
Ciudad Acuña, Coah. a/	99.63	99.72
Ciudad Juárez, Chih.	99.71	100.51
Colima, Col. a/	97.27	99.76
Córdoba, Ver. a/	98.29	99.98
Cortázar, Gto. a/	96.03	100.23
Cuernavaca, Mor. a/	97.55	99.80
Culiacán, Sin.	96.96	100.65
Chetumal, Q. Roo a/	96.53	98.89
Chihuahua, Chih.	95.72	99.59
Durango, Dgo. a/	97.34	100.34
Fresnillo, Zac. a/	98.64	99.52
Guadalajara, Jal.	97.57	100.54
Hermosillo, Son.	96.87	99.65
Huatabampo, Son. a/	98.91	98.88
Iguala, Gro.	97.27	99.92
Jacona, Mich. a/	96.52	99.96
Jiménez, Chih. a/	97.31	100.84
La Paz, BCS	96.61	100.06
León, Gto.	97.90	99.43
Matamoros, Tamps.	95.41	99.56
Mérida, Yuc.	97.19	99.61
Mexicali, BC	100.42	100.40
Monclova, Coah. a/	95.34	99.37
Monterrey, NL	60.75	64.79
Morelia, Mich.	97.23	101.16
Oaxaca, Oax. a/	97.28	99.62
Puebla, Pue.	98.90	99.73
Querétaro, Qro. a/	96.80	100.21
San Andrés Tuxtla, Ver. a/	98.32	100.41
San Luis Potosí, SLP	99.12	99.67
Tampico, Tamps.	96.74	98.44
Tapachula, Chis.	97.80	99.87
Tehuantepec, Oax. a/	96.34	100.11
Tepatitlán, Jal. a/	97.89	100.52
Tepic, Nay. a/	98.31	100.45
Tijuana, BC a/	101.04	99.80
Tlaxcala, Tlax. a/	102.04	101.40
Toluca, Méx.	98.35	99.78
Torreón, Coah.	94.77	99.41
Tulancingo, Hgo. a/	97.59	99.82
Veracruz, Ver.	96.86	99.96
Villahermosa, Tab.	98.13	100.38

Nota: La cifra anual corresponde al promedio simple aritmético de los datos mensuales.

a/ Para 2003 los datos corresponden al mes de diciembre.

Fuente: INEGI. *Índices de Precios.* En: www.inegi.org.mx (11 de noviembre de 2020).

Ingresos y gastos en las empresas constructoras por entidad federativa 2018 y 2019

Cuadro 12.7

Miles de pesos

Entidad federativa	2018 P/		2019 P/	
	Ingresos a/	Gastos b/	Ingresos a/	Gastos b/
Estados Unidos Mexicanos	**628 916 233**	**455 736 222**	**517 834 556**	**391 635 468**
Aguascalientes	12 208 163	6 488 358	7 299 819	4 872 300
Baja California	19 106 318	15 359 806	16 241 564	14 118 649
Baja California Sur	4 663 236	4 550 892	3 575 558	2 429 898
Campeche	11 821 054	8 348 380	10 927 830	7 665 196
Coahuila de Zaragoza	22 253 083	15 172 850	14 250 201	12 140 319
Colima	6 724 447	4 203 314	14 132 285	4 818 712
Chiapas	4 476 498	3 686 026	2 639 643	2 075 536
Chihuahua	32 833 847	26 968 504	26 491 501	21 378 641
Ciudad de México	124 230 656	101 789 862	104 234 258	87 818 669
Durango	7 874 283	4 541 791	4 981 256	3 183 592
Guanajuato	27 843 562	18 083 212	21 255 029	16 006 593
Guerrero	3 608 659	1 960 265	1 469 716	1 335 229
Hidalgo	11 222 403	8 621 250	10 847 090	6 515 122
Jalisco	33 403 921	24 942 895	26 569 275	19 334 338
México	21 808 610	16 924 802	24 641 978	19 245 588
Michoacán de Ocampo	5 118 715	3 992 823	6 329 236	4 406 270
Morelos	1 720 702	833 432	1 241 558	631 232
Nayarit	4 397 355	4 116 059	2 924 291	1 686 781
Nuevo León	73 507 103	49 488 331	54 270 989	42 953 932
Oaxaca	1 917 302	628 990	943 678	500 872
Puebla	18 570 490	11 467 119	12 118 529	12 645 589
Querétaro	17 538 145	17 742 803	13 809 519	10 386 833
Quintana Roo	9 829 840	6 256 024	6 017 444	4 661 065
San Luis Potosí	15 447 706	11 079 591	9 892 749	9 872 601
Sinaloa	14 093 059	9 566 180	10 402 137	5 953 708
Sonora	24 871 068	20 775 491	19 619 190	14 828 105
Tabasco	25 014 225	16 086 592	24 460 715	16 146 371
Tamaulipas	18 889 964	14 446 181	17 783 046	16 468 006
Tlaxcala	871 167	645 555	958 437	574 713
Veracruz de Ignacio de la Llave	32 885 297	13 712 861	27 110 184	15 041 629
Yucatán	15 240 613	9 812 944	17 374 365	9 877 473
Zacatecas	4 924 742	3 443 039	3 021 486	2 061 906

Nota: La información se genera con un diseño de muestreo probabilístico y estratificado. Se utiliza como variable de estratificación una componente principal conformada por el personal ocupado y el valor de producción. Tiene como referencia de marco, el directorio de empresas proveniente del Marco Estadístico de Unidades Económicas (MENUE) y de los resultados definitivos de los Censos Económicos 2014 (CE 2014) cuya actividad económica correspondió al sector 23 Construcción según el Sistema de Clasificación Industrial de América del Norte (SCIAN) 2013.

a/ Comprende: prestación de servicios, ejecución de obras como contratista principal, ejecución de obras como subcontratista, supervisión de obras, alquiler de bienes muebles e inmuebles, anticipos y otros ingresos por la ejecución de obras y servicios.

b/ Comprende: compra de materiales como contratista principal y dados a subcontratistas, compra de materiales como subcontratista, materiales consumidos como activos fijos para uso propio, suministro de personal, pagos a subcontratistas, así como otros gastos en la ejecución de obras y servicios.

Fuente: INEGI. *Encuesta Nacional de Empresas Constructoras. Base 2013.*

13. Turismo

INEGI. Anuario estadístico y geográfico por entidad federativa 2020. 2021.

Establecimientos y cuartos por entidad federativa según categoría 2000, 2018 y 2019

Cuadro 13.1
1a. parte

Entidad federativa	Total		Cinco estrellas a/		Cuatro estrellas		Tres estrellas	
	Establecimientos	Cuartos	Establecimientos	Cuartos	Establecimientos	Cuartos	Establecimientos	Cuartos
2000								
Estados Unidos Mexicanos	**10 320**	**421 850**	**460**	**86 574**	**961**	**82 322**	**1 727**	**76 858**
Aguascalientes	69	3 339	4	375	10	913	18	899
Baja California	392	18 921	17	2 571	35	3 469	75	3 785
Baja California Sur	105	7 020	27	3 740	20	1 488	26	973
Campeche	137	3 655	2	248	11	752	23	746
Coahuila de Zaragoza	173	7 083	8	952	22	1 733	32	1 498
Colima	116	5 452	7	1 306	19	1 784	26	974
Chiapas	462	11 547	5	717	28	1 514	68	2 096
Chihuahua	355	12 110	15	1 891	31	1 857	82	3 526
Ciudad de México	590	44 021	40	10 671	78	8 144	129	9 796
Durango	136	3 494	3	323	5	381	18	689
Guanajuato	370	13 975	19	1 649	42	2 948	89	3 765
Guerrero	492	26 330	30	9 239	48	6 655	72	3 374
Hidalgo	205	5 543	6	322	13	624	45	1 645
Jalisco	867	40 481	39	9 154	66	7 517	95	5 198
México	451	16 790	11	1 307	33	2 905	49	2 640
Michoacán de Ocampo	464	14 082	7	836	38	2 794	75	2 932
Morelos	217	6 834	14	1 115	32	1 380	32	899
Nayarit	241	7 626	6	1 378	20	1 576	34	1 158
Nuevo León	112	8 924	16	3 031	31	3 524	18	905
Oaxaca	606	14 771	13	1 246	42	2 366	75	2 334
Puebla	328	10 458	12	1 195	23	1 458	61	2 135
Querétaro	156	6 088	14	1 358	18	1 292	24	1 141
Quintana Roo	456	38 206	71	21 902	57	6 753	81	3 768
San Luis Potosí	196	6 466	5	829	8	703	34	1 736
Sinaloa	245	12 043	15	2 877	37	3 399	59	2 205
Sonora	299	12 270	9	1 215	36	3 672	58	2 597
Tabasco	166	5 667	2	404	11	1 011	28	1 192
Tamaulipas	399	14 338	10	817	44	2 761	90	3 585
Tlaxcala	97	2 151	2	170	5	307	18	468
Veracruz de Ignacio de la Llave	1 068	30 671	16	2 129	57	3 833	137	6 199
Yucatán	181	6 700	10	1 283	23	1 819	31	1 122
Zacatecas	169	4 794	5	324	18	990	25	878
2018 P/								
Estados Unidos Mexicanos	**18 596**	**662 051**	**1 288**	**182 081**	**1 966**	**137 643**	**3 424**	**114 193**
Aguascalientes	187	7 518	10	730	26	2 941	28	1 489
Baja California	636	25 432	25	2 579	59	4 976	91	5 659
Baja California Sur	463	25 809	107	15 103	40	3 997	52	2 051
Campeche	291	8 395	16	1 449	29	2 136	68	1 749
Coahuila de Zaragoza	505	14 928	22	2 289	65	4 461	161	4 387
Colima	244	8 283	12	1 342	53	3 126	51	1 489
Chiapas	1 030	22 625	21	1 370	89	3 984	162	4 484
Chihuahua	ND	ND	ND	ND	ND	ND	ND	ND
Ciudad de México	630	51 923	98	16 908	127	13 021	152	10 495
Durango	301	5 974	6	450	15	877	41	1 490
Guanajuato	938	31 663	126	5 366	132	9 259	188	6 386
Guerrero c/	769	33 045	61	10 879	102	9 847	219	6 064
Hidalgo	673	14 252	25	1 057	49	1 859	128	4 043
Jalisco	ND	ND	ND	ND	ND	ND	ND	ND
México	752	24 635	37	2 806	68	4 933	75	3 346
Michoacán de Ocampo	722	18 201	41	1 295	89	4 459	190	5 226
Morelos	549	13 318	41	2 002	68	2 371	130	3 597
Nayarit	804	35 275	37	12 045	40	2 090	134	3 232
Nuevo León	356	19 883	43	6 451	63	6 852	50	2 114
Oaxaca	1 451	29 315	41	3 024	123	5 118	168	4 249
Puebla	1 111	28 087	69	3 496	120	6 459	231	6 247
Querétaro	549	15 871	61	4 305	69	4 268	65	2 128
Quintana Roo	1 074	102 890	233	73 310	120	13 844	294	8 657
San Luis Potosí	468	13 867	10	988	59	3 414	87	3 296
Sinaloa	459	21 469	40	5 414	61	5 413	101	3 935
Sonora	ND	ND	ND	ND	ND	ND	ND	ND
Tabasco	502	12 920	7	1 160	23	2 191	67	2 852
Tamaulipas	ND	ND	ND	ND	ND	ND	ND	ND
Tlaxcala	380	5 319	0	0	8	521	17	531
Veracruz de Ignacio de la Llave	1 950	50 018	17	2 365	166	9 985	303	10 505
Yucatán	498	13 442	73	3 329	53	2 912	102	2 760
Zacatecas	304	7 694	9	569	50	2 329	69	1 732

(Continúa)

Establecimientos y cuartos por entidad federativa según categoría 2000, 2018 y 2019

Cuadro 13.1
2a. parte y última

Entidad federativa	Dos estrellas		Una estrella		Sin categoría d/	
	Establecimientos	Cuartos	Establecimientos	Cuartos	Establecimientos	Cuartos
2000						
Estados Unidos Mexicanos	**1 708**	**54 069**	**1 959**	**48 380**	**3 505**	**73 647**
Aguascalientes	23	730	10	339	4	83
Baja California	57	2 050	23	659	185	6 387
Baja California Sur	16	436	15	377	1	6
Campeche	38	908	19	356	44	645
Coahuila de Zaragoza	23	623	12	403	76	1 874
Colima	24	647	40	741	0	0
Chiapas	78	2 113	252	4 284	31	823
Chihuahua	61	1 475	126	2 208	40	1 153
Ciudad de México	149	7 691	175	7 229	19	490
Durango	29	757	17	401	64	943
Guanajuato	65	2 330	48	1 219	107	2 064
Guerrero	107	2 997	48	907	187	3 158
Hidalgo	55	1 438	49	1 000	37	514
Jalisco	90	2 968	248	6 947	329	8 697
México	45	2 100	48	1 459	265	6 379
Michoacán de Ocampo	118	2 935	75	1 749	151	2 836
Morelos	39	1 156	58	1 507	42	777
Nayarit	36	911	21	519	124	2 084
Nuevo León	30	1 055	17	409	0	0
Oaxaca	82	2 223	48	1 273	346	5 329
Puebla	37	935	61	1 456	134	3 279
Querétaro	29	926	22	457	49	914
Quintana Roo	33	875	67	1 304	147	3 604
San Luis Potosí	23	794	24	529	102	1 875
Sinaloa	41	1 475	41	1 184	52	903
Sonora	35	1 182	37	777	124	2 827
Tabasco	23	703	21	589	81	1 768
Tamaulipas	89	3 004	73	1 800	93	2 371
Tlaxcala	17	251	29	410	26	545
Veracruz de Ignacio de la Llave	153	4 543	173	4 476	532	9 491
Yucatán	31	893	31	769	55	814
Zacatecas	32	945	31	643	58	1 014
2018 P/						
Estados Unidos Mexicanos	**2 379**	**57 305**	**2 350**	**44 661**	**7 189**	**126 168**
Aguascalientes	28	738	12	268	83	1 352
Baja California	69	2 629	74	2 242	318	7 347
Baja California Sur	22	648	22	409	220	3 601
Campeche	62	1 430	84	1 316	32	315
Coahuila de Zaragoza	57	1 224	11	219	189	2 348
Colima	28	768	31	578	69	980
Chiapas	167	3 718	484	7 260	107	1 809
Chihuahua	ND	ND	ND	ND	ND	ND
Ciudad de México	107	5 778	89	3 918	57	1 803
Durango	37	781	32	649	170	1 727
Guanajuato	109	2 671	78	1 813	305	6 168
Guerrero c/	166	3 112	79	1 162	142	1 981
Hidalgo	95	2 356	48	889	328	4 048
Jalisco	ND	ND	ND	ND	ND	ND
México	51	1 506	138	2 710	383	9 334
Michoacán de Ocampo	135	3 080	76	1 338	191	2 803
Morelos	95	1 508	70	1 168	145	2 672
Nayarit	125	2 512	107	1 715	361	13 681
Nuevo León	27	867	50	730	123	2 869
Oaxaca	159	3 836	95	2 063	865	11 025
Puebla	152	2 402	152	2 455	387	7 028
Querétaro	95	1 790	93	1 191	166	2 189
Quintana Roo	86	1 675	41	729	300	4 675
San Luis Potosí	78	1 705	72	1 294	162	3 170
Sinaloa	50	1 549	48	1 049	159	4 109
Sonora	ND	ND	ND	ND	ND	ND
Tabasco	36	1 049	56	1 195	313	4 473
Tamaulipas	ND	ND	ND	ND	ND	ND
Tlaxcala	38	691	15	204	302	3 372
Veracruz de Ignacio de la Llave	223	5 637	185	4 357	1 056	17 169
Yucatán	50	970	61	932	159	2 539
Zacatecas	32	675	47	808	97	1 581

(Continúa)

Establecimientos y cuartos por entidad federativa según categoría 2000, 2018 y 2019

Cuadro 13.1
1a. parte

Entidad federativa	Total		Cinco estrellas a/		Cuatro estrellas		Tres estrellas	
	Establecimientos	Cuartos	Establecimientos	Cuartos	Establecimientos	Cuartos	Establecimientos	Cuartos
2019 P/								
Estados Unidos Mexicanos	**21 611**	**753 082**	**1 466**	**187 150**	**2 442**	**162 456**	**3 986**	**136 312**
Aguascalientes	212	7 950	11	743	27	3 001	32	1 600
Baja California	687	27 125	25	3 043	59	4 976	91	5 659
Baja California Sur	477	27 758	117	17 451	41	3 174	50	2 253
Campeche	298	8 443	16	1 449	29	2 136	68	1 694
Coahuila de Zaragoza	493	14 849	22	2 289	64	4 492	174	4 526
Colima	244	8 283	12	1 342	53	3 126	51	1 489
Chiapas	1 041	22 997	24	1 471	87	4 032	151	4 291
Chihuahua	ND	ND	ND	ND	ND	ND	ND	ND
Ciudad de México	625	51 601	99	17 129	125	12 775	150	10 304
Durango	312	6 121	6	450	16	883	43	1 545
Guanajuato	1 039	33 054	130	4 238	149	10 971	220	6 938
Guerrero c/	792	32 931	51	9 879	103	9 898	186	5 657
Hidalgo	691	14 658	25	1 057	49	1 846	129	4 096
Jalisco	2 205	76 405	179	14 757	293	18 910	380	12 900
México	951	28 648	18	1 342	73	5 140	139	5 003
Michoacán de Ocampo	721	18 034	34	1 235	91	4 424	190	5 226
Morelos	652	14 212	43	1 889	87	2 785	163	4 206
Nayarit	ND	ND	ND	ND	ND	ND	ND	ND
Nuevo León	359	20 665	46	6 845	68	7 278	51	2 286
Oaxaca	1 484	29 742	42	3 037	129	5 197	173	4 366
Puebla	1 125	28 554	70	3 529	126	6 805	232	6 253
Querétaro	571	16 639	64	4 302	71	4 602	71	2 397
Quintana Roo	1 129	107 128	236	75 857	127	14 243	304	9 665
San Luis Potosí	515	14 965	13	1 267	65	3 783	98	3 606
Sinaloa	ND	ND	ND	ND	ND	ND	ND	ND
Sonora	545	23 376	29	3 889	71	6 000	92	3 678
Tabasco	518	13 014	7	1 160	24	2 242	70	2 875
Tamaulipas	693	27 521	43	1 131	120	3 451	170	7 370
Tlaxcala	471	6 113	0	0	9	533	18	504
Veracruz de Ignacio de la Llave	1 942	50 379	17	2 214	176	10 161	315	11 230
Yucatán	516	14 138	79	3 596	60	3 239	110	3 022
Zacatecas	303	7 779	8	559	50	2 353	65	1 673

Establecimientos y cuartos por entidad federativa según categoría 2000, 2018 y 2019

Cuadro 13.1
2a. parte y última

Entidad federativa	Dos estrellas		Una estrella		Sin categoría d/	
	Establecimientos	Cuartos	Establecimientos	Cuartos	Establecimientos	Cuartos
2019 P/						
Estados Unidos Mexicanos	**2 732**	**70 386**	**2 396**	**48 410**	**8 589**	**148 368**
Aguascalientes	33	812	14	322	95	1 472
Baja California	69	2 629	74	2 242	369	8 576
Baja California Sur	20	614	23	412	226	3 854
Campeche	64	1 468	79	1 277	42	419
Coahuila de Zaragoza	55	1 192	10	206	168	2 144
Colima	28	768	31	578	69	980
Chiapas	150	3 362	426	6 503	203	3 338
Chihuahua	ND	ND	ND	ND	ND	ND
Ciudad de México	106	5 715	87	3 856	58	1 822
Durango	39	817	32	649	176	1 777
Guanajuato	124	2 837	80	1 718	336	6 352
Guerrero c/	131	2 933	58	1 100	263	3 464
Hidalgo	95	2 362	48	914	345	4 383
Jalisco	240	5 142	198	5 269	915	19 427
México	77	2 512	40	746	604	13 905
Michoacán de Ocampo	120	2 695	71	1 194	215	3 260
Morelos	120	1 687	108	1 134	131	2 511
Nayarit	ND	ND	ND	ND	ND	ND
Nuevo León	24	772	52	748	118	2 736
Oaxaca	162	3 916	97	2 080	881	11 146
Puebla	152	2 402	152	2 455	393	7 110
Querétaro	102	1 868	95	1 230	168	2 240
Quintana Roo	86	1 673	45	819	331	4 871
San Luis Potosí	84	1 729	91	1 489	164	3 091
Sinaloa	ND	ND	ND	ND	ND	ND
Sonora	90	2 065	67	1 077	196	6 667
Tabasco	38	1 027	63	1 275	316	4 435
Tamaulipas	130	8 662	18	2 488	212	4 419
Tlaxcala	61	994	46	618	337	3 464
Veracruz de Ignacio de la Llave	248	6 066	189	4 336	997	16 372
Yucatán	49	954	60	927	158	2 400
Zacatecas	35	713	42	748	103	1 733

Nota: La clasificación se refiere a la categoría en la que, de acuerdo con el comportamiento estadístico y servicios con que cuenta un hotel, la Oficina Estatal de Turismo lo clasifica en el SITE (Sistema de Información Turística Estatal). La información presentada en este cuadro considera la totalidad de los establecimientos. Los datos a partir de 2006 se refieren al 31 de diciembre de cada año. En el marco del Sistema Nacional de Información Estadística y Geográfica, la Secretaría de Turismo (SECTUR) y el Instituto Nacional de Estadística y Geografía (INEGI), se han coordinado para diseñar y operar un requerimiento conjunto a todas y cada una de las secretarías u organismos del ramo en las entidades federativas, con el fin de integrar información actualizada de las variables básicas sobre oferta de hospedaje, ocupación y otros servicios relacionados con el turismo. Como parte de este esquema de colaboración interinstitucional, y con el propósito de contribuir al mejoramiento de las estadísticas de turismo en los ámbitos central y local, a partir de 2015 la SECTUR y el INEGI acordaron la instrumentación de una serie de cambios, con respecto a ediciones anteriores, como: el uso del Directorio Estadístico Nacional de Unidades Económicas (DENUE), por parte de las fuentes locales, como base para actualizar sus registros de los establecimientos que ofrecen servicios relacionados con el turismo. Empleo del Sistema de Clasificación Industrial de América del Norte 2013 (SCIAN 2013), para clasificar las distintas modalidades de hospedaje; y de establecimientos de alimentos y de bebidas vinculados con el turismo; así como otros servicios relacionados con la actividad. Dados estos cambios y los avances en su instrumentación en el ámbito local, las cifras que presenta este apartado no son plenamente comparables con las que se han publicado en ediciones anteriores.

a/ Incluye categorías especial, gran turismo y clases similares.

b/ La información comprende únicamente los municipios de Acapulco de Juárez, Chilpancingo de los Bravo, Iguala de la Independencia, Taxco de Alarcón y Zihuatanejo de Azueta.

c/ Incluye: hoteles de clase económica, no clasificados y el resto de las modalidades de alojamiento (cuartos, espacios y unidades).

Fuente: SECTUR-INEGI. Elaborado con base en la información proporcionada por las Oficinas Estatales de Turismo.

INEGI. Anuario estadístico y geográfico por entidad federativa 2020. 2021.

Cuartos promedio, porcentaje de ocupación y llegada de turistas por centros turísticos seleccionados
2000, 2018 y 2019

Cuadro 13.2

Centro turístico	Cuartos promedio a/	Porcentaje de ocupación	Llegada de turistas		
			Total	Nacionales	Extranjeros
2000					
Acapulco, Gro.	17 402	47.1	2 178 416	1 777 217	401 199
Aguascalientes, Ags.	2 915	47.7	467 315	452 261	15 054
Bahías de Huatulco, Oax.	1 968	55.2	213 029	172 211	40 818
Boca del Río, Ver.	6 591	45.6	1 448 847	1 401 251	47 596
Campeche, Camp.	828	55.9	220 128	150 049	70 079
Cancún, Q. Roo	24 504	73.8	3 043 242	789 155	2 254 087
Chihuahua, Chih.	3 362	53.4	555 525	447 127	108 398
Ciudad de México	46 302	56.6	9 123 994	7 025 413	2 098 581
Ciudad Juárez, Chih.	3 770	47.9	1 157 855	1 009 862	147 993
Colima, Col.	664	73.6	167 906	157 633	10 273
Costalegre, Jal.	2 209	36.3	303 471	278 575	24 896
Cozumel, Q. Roo	3 956	59.7	309 177	37 857	271 320
Cuautla, Mor.	990	39.3	211 405	210 965	440
Cuernavaca, Mor.	2 894	44.4	644 067	591 667	52 400
Durango, Dgo.	1 473	44.4	286 561	275 420	11 141
Ensenada, BC	3 267	39.6	631 924	322 546	309 378
Guadalajara, Jal.	12 277	54.4	2 149 756	1 911 929	237 827
Guanajuato, Gto.	1 958	43.2	474 397	411 861	62 536
Hermosillo, Son.	2 279	61.8	615 495	519 430	96 065
Ixtapa Zihuatanejo, Gro.	4 514	48.6	392 817	248 434	144 383
Ixtapan de la Sal, Méx.	998	32.1	89 074	85 067	4 007
La Paz, BCS	1 661	53.5	265 718	208 218	57 500
León, Gto.	4 552	57.5	1 316 939	1 257 882	59 057
Loreto, BCS	469	47.7	58 474	15 824	42 650
Los Cabos, BCS	4 842	59.7	546 200	81 900	464 300
Manzanillo, Col.	3 568	54.8	529 049	485 945	43 104
Mazatlán, Sin.	7 950	45.6	991 330	800 458	190 872
Monterrey, NL	7 679	63.8	1 470 220	1 228 368	241 852
Morelia, Mich.	3 109	47.3	720 734	691 891	28 843
Municipios de Morelos b/	1 596	40.9	403 647	395 806	7 841
Oaxaca, Oax.	4 119	43.9	661 954	504 250	157 704
Pachuca, Hgo.	1 057	62.8	446 764	446 689	75
Playas de Rosarito, BC	2 671	41.9	693 547	258 784	434 763
Puebla, Pue.	4 020	64.4	1 217 286	1 049 439	167 847
Puerto Escondido, Oax.	1 266	32.9	178 423	155 323	23 100
Puerto Vallarta, Jal.	9 933	67.2	1 383 191	510 481	872 710
Querétaro, Qro.	2 751	63.9	608 351	579 639	28 712
San Cristóbal de las Casas, Chis.	1 955	31.0	287 034	129 047	157 987
San Juan del Río, Qro.	806	49.3	139 120	136 187	2 933
San Luis Potosí, SLP	2 808	53.8	654 136	638 274	15 862
San Miguel de Allende, Gto.	1 205	30.1	182 787	136 709	46 078
Taxco, Gro.	809	38.2	178 398	127 810	50 587
Tepic, Nay.	1 513	36.3	156 692	152 403	4 289
Tequisquiapan, Qro.	731	25.6	86 529	85 712	817
Tijuana, B.C.	5 066	51.4	1 098 416	837 207	261 209
Tlaxcala,Tlax.	331	50.4	90 572	76 057	14 515
Toluca, Méx.	1 594	45.7	108 158	96 704	11 454
Tuxtla Gutiérrez, Chis.	2 328	51.3	472 513	461 679	10 834
Valle de Bravo, Méx.	434	34.6	96 726	94 828	1 898
Villahermosa, Tab.	2 520	59.9	574 591	542 753	31 838
Zacatecas, Zac.	1 973	48.5	480 554	453 136	27 418

Cuartos promedio, porcentaje de ocupación y llegada de turistas por centros turísticos seleccionados
2000, 2018 y 2019

Cuadro 13.2

Centro turístico	Cuartos promedio a/	Porcentaje de ocupación	Llegada de turistas		
			Total	Nacionales	Extranjeros
2018					
Acapulco, Gro.	18 972	46.7	6 548 099	6 437 071	111 028
Aguascalientes, Ags.	4 884	61.3	741 869	681 410	60 459
Akumal, Q. Roo	4 478	84.4	442 841	13 584	429 257
Atlixco, Pue.	548	52.6	239 002	211 248	27 754
Bahías de Huatulco, Oax.	3 844	61.8	532 659	452 392	80 267
Boca del Río, Ver.	8 673	49.8	2 751 380	2 741 754	9 626
Cabo San Lucas, BCS	7 351	75.8	991 088	178 935	812 153
Campeche, Camp.	1 393	47.1	282 054	198 862	83 192
Cancún, Q. Roo	34 922	74.6	8 515 701	2 474 905	6 040 796
Celaya, Gto.	3 017	42.3	706 618	681 790	24 828
Chapala, Jal.	381	47.7	60 299	56 350	3 949
Chichén Itzá, Yuc.	292	23.3	50 167	13 602	36 565
Chignahuapan, Pue.	709	40.7	203 770	186 471	17 299
Chihuahua, Chih.	3 897	53.4	726 830	660 079	66 751
Ciudad de México	51 344	65.1	11 581 701	9 389 468	2 192 233
Ciudad Juárez, Chih.	4 536	60.8	1 066 827	1 028 363	38 464
Coatzacoalcos, Ver.	1 769	34.7	315 588	299 903	15 685
Colima, Col.	1 325	49.0	239 675	233 062	6 613
Comitán de Domínguez, Chis.	1 323	30.8	285 387	262 413	22 974
Costalegre, Jal.	737	35.8	82 032	77 765	4 267
Cozumel, Q. Roo	4 664	57.1	765 696	241 305	524 391
Cuernavaca, Mor.	4 127	45.3	919 933	854 951	64 982
Cuetzalán, Pue.	623	31.3	150 389	133 570	16 819
Culiacán, Sin.	2 802	48.9	777 961	770 493	7 468
Durango, Dgo.	1 884	53.0	341 781	337 847	3 934
El Fuerte, Sin.	405	20.5	58 370	54 928	3 442
El Rosario, Sin.	176	17.9	19 515	19 250	265
Escuinapa, Sin.	231	28.9	30 074	30 046	28
Guadalajara, Jal.	18 149	57.8	3 845 822	3 320 438	525 384
Guanajuato, Gto.	3 252	44.2	956 465	935 796	20 669
Guaymas - San Carlos, Son.	1 619	52.7	280 601	260 148	20 453
Hermosillo, Son.	2 762	55.4	557 051	531 768	25 283
Hidalgo del Parral, Chih.	623	51.8	171 700	157 640	14 060
Huasca de Ocampo, Hgo.	374	55.3	129 628	129 217	411
Huichapan, Hgo.	260	51.4	104 186	103 783	403
Irapuato, Gto.	2 440	45.9	498 723	485 558	13 165
Isla Mujeres, Q. Roo	1 615	60.5	476 896	210 302	266 594
Istmo de Tehuantepec, Oax.	1 239	32.8	196 533	187 855	8 678
Ixtapa Zihuatanejo, Gro.	6 271	56.6	1 048 522	931 293	117 229
Ixtapan de la Sal, Méx.	1 275	34.3	273 719	245 487	28 232
Izamal, Yuc.	180	23.6	22 352	12 850	9 502
Izúcar de Matamoros, Pue.	225	41.1	79 237	74 342	4 895
Jerez, Zac.	381	38.4	94 742	74 612	20 130
La Paz, BCS	2 668	46.6	427 253	357 710	69 543
León, Gto.	6 372	50.6	1 779 039	1 736 160	42 879
Linares, NL	126	52.2	35 574	35 493	81
Loreto, BCS	894	40.4	119 585	58 693	60 892
Los Cabos, BCS	4 303	83.1	639 515	153 916	485 599
Los Mochis, Sin.	1 593	51.4	389 986	384 757	5 229
Manzanillo, Col.	4 472	45.5	762 310	731 846	30 464
Mazatlán, Sin.	9 626	60.3	2 707 365	1 849 883	857 482
Mérida, Yuc.	6 741	60.6	1 507 179	1 223 383	283 796
Mexicali, BC	2 454	57.3	625 990	485 321	140 669
Monterrey, NL	13 761	71.1	2 782 021	2 294 990	487 031
Morelia, Mich.	3 171	58.7	689 735	668 440	21 295
Nuevo Casas Grandes, Chih.	390	59.5	97 993	91 427	6 566
Nuevo Vallarta, Nay.	9 885	77.7	1 338 052	796 912	541 140
Oaxaca, Oax.	5 746	49.1	1 121 615	1 023 284	98 331
Pachuca, Hgo.	1 563	56.4	444 156	433 226	10 930
Pahuatlán, Pue.	95	19.7	13 628	12 453	1 175
Palenque, Chis.	2 100	33.6	483 720	387 130	96 590
Piedras Negras, Coah.	798	43.0	210 344	187 203	23 141
Playa del Carmen, Q. Roo	10 575	73.1	1 266 388	21 683	1 244 705
Playacar, Q. Roo	6 712	86.0	721 335	11 733	709 602
Playas de Rosarito, BC	2 238	29.8	605 974	239 127	366 847
Puebla, Pue.	9 343	62.3	2 969 995	2 510 044	459 951
Puerto Escondido, Oax.	2 343	34.8	342 534	321 162	21 372

(Continúa)

Cuartos promedio, porcentaje de ocupación y llegada de turistas por centros turísticos seleccionados
2000, 2018 y 2019

Cuadro 13.2

Centro turístico	Cuartos promedio a/	Porcentaje de ocupación	Llegada de turistas		
			Total	Nacionales	Extranjeros
Puerto Vallarta, Jal.	12 693	71.9	2 101 748	1 368 354	733 394
Querétaro, Qro.	7 426	62.5	1 384 201	1 296 684	87 517
Real del Monte, Hgo.	198	55.1	78 353	78 137	216
Región Mixteca, Oax.	570	24.6	58 918	58 720	198
Riviera Maya, Q. Roo	22 676	80.2	2 421 946	87 402	2 334 544
Riviera Nayarit, Nay.	2 389	70.7	595 117	541 757	53 360
Salamanca, Gto.	1 246	43.4	193 247	191 353	1 894
Saltillo, Coah.	3 024	57.5	323 981	272 701	51 280
San Andrés Cholula, Pue.	602	52.8	242 596	203 594	39 002
San Cristóbal de las Casas, Chis.	3 283	34.3	756 610	691 249	65 361
San Felipe, BC	575	19.4	107 672	64 452	43 220
San José del Cabo, BCS	4 494	63.9	557 957	201 369	356 588
San Juan de los Lagos, Jal.	3 675	18.9	890 863	890 863	0
San Juan del Río, Qro.	1 107	49.6	219 744	217 318	2 426
San Luis Potosí, SLP	5 545	64.1	1 125 662	999 360	126 302
San Martín Texmelucan, Pue.	194	59.5	89 889	82 686	7 203
San Miguel de Allende, Gto.	1 923	44.6	468 883	438 714	30 169
San Pedro Cholula, Pue.	443	43.2	144 130	123 546	20 584
Santiago, NL	271	35.8	57 691	57 589	102
Sombrerete, Zac.	157	50.9	32 814	32 795	19
Tampico, Tamps.	4 107	50.5	1 063 368	1 014 571	48 797
Tapachula, Chis.	1 829	51.5	444 218	340 104	104 114
Taxco, Gro.	900	35.8	270 783	270 783	0
Tecate, BC	296	39.7	85 724	70 838	14 886
Tehuacán, Pue.	1 064	46.4	417 494	380 121	37 373
Tequisquiapan, Qro.	898	22.5	118 209	117 780	429
Teziutlán, Pue.	396	34.5	99 580	91 228	8 352
Tijuana, BC	5 136	58.1	1 132 836	779 798	353 038
Tlatlauquitepec, Pue.	113	27.4	22 451	20 294	2 157
Tlaxcala, Tlax.	638	32.3	106 877	102 765	4 112
Toluca, Méx.	3 807	44.8	916 554	817 870	98 684
Tonalá Puerto Arista, Chis.	787	27.6	159 765	159 724	41
Tula de Allende, Hgo.	525	60.1	168 011	167 105	906
Tuxtepec, Oax.	871	34.6	142 953	142 635	318
Tuxtla Gutiérrez, Chis.	4 301	35.7	702 940	673 465	29 475
Uxmal, Yuc.	194	22.7	33 143	17 878	15 265
Valladolid, Yuc.	823	35.0	173 159	115 494	57 665
Valle de Bravo, Méx.	1 194	23.4	216 006	213 144	2 862
Villahermosa, Tab.	5 117	44.2	879 072	840 245	38 827
Xalapa, Ver.	2 335	40.6	521 424	517 411	4 013
Xicotepec, Pue.	321	33.0	75 956	68 707	7 249
Zacatecas, Zac.	3 209	59.3	681 338	652 356	28 982
Zacatlán, Pue.	639	43.7	205 898	192 431	13 467
Zona corredor Los Cabos, BCS	3 935	47.8	353 745	49 202	304 543

Cuartos promedio, porcentaje de ocupación y llegada de turistas por centros turísticos seleccionados
2000, 2018 y 2019

Cuadro 13.2

Centro turístico	Cuartos promedio a/	Porcentaje de ocupación	Llegada de turistas		
			Total	Nacionales	Extranjeros
2019 P/					
Acapulco, Gro.	17 820	42.0	105 509 011	98 820 164	6 688 847
Aguascalientes, Ags.	3 753	47.1	12 612 481	11 737 642	874 839
Akumal, Q. Roo	3 781	80.7	4 447 909	109 115	4 338 794
Atlixco, Pue.	680	48.8	1 029 121	933 966	95 155
Bahías de Huatulco, Oax.	2 903	53.2	8 549 413	7 392 196	1 157 217
Barrancas del Cobre, Chih	835	26.4	348 246	290 739	57 507
Boca del Río, Ver.	8 378	47.2	50 976 585	49 787 062	1 189 523
Bustamente, NL.	107	12.0	13 316	13 159	157
Cabo San Lucas, BCS	6 862	69.3	9 951 068	2 103 422	7 847 646
Campeche, Camp.	1 208	51.1	6 901 468	4 803 848	2 097 620
Cancún, Q. Roo	29 196	71.5	113 399 898	35 656 897	77 743 001
Celaya, Gto.	2 133	43.9	5 281 507	5 130 782	150 725
Chapala, Jal.	378	45.8	300 245	283 803	16 442
Chetumal, Q.Roo	1 736	40.9	3 779 993	3 688 865	91 128
Chichén Itzá, Yuc.	349	23.5	700 664	169 410	531 254
Chignahuapan, Pue.	639	35.7	650 540	593 026	57 514
Chihuahua, Chih.	3 490	49.2	11 453 881	9 785 715	1 668 166
Ciudad de México	46 472	59.3	258 595 205	200 803 096	57 792 109
Ciudad Juárez, Chih.	3 877	51.6	21 781 895	19 213 429	2 568 466
Coatzacoalcos, Ver.	1 520	47.3	3 636 638	3 587 499	49 139
Colima, Col.	967	49.1	3 140 371	3 019 232	121 139
Comitán de Domínguez, Chis.	890	38.6	2 401 875	2 209 038	192 837
Costalegre, Jal.	1 719	31.0	2 840 483	2 622 225	218 258
Cozumel, Q. Roo	4 405	53.5	11 929 770	3 843 463	8 086 307
Cuautla, Mor.	999	35.0	2 881 499	2 859 877	21 622
Cuernavaca, Mor.	3 185	41.5	15 006 178	13 735 420	1 270 758
Cuetzalán, Pue.	554	31.2	513 499	455 639	57 860
Culiacán, Sin.	2 394	47.2	7 003 443	6 842 532	160 911
Durango, Dgo.	1 669	49.3	7 973 116	7 775 017	198 099
El Fuerte, Sin.	397	30.2	986 083	813 964	172 119
El Oro, Mex.	176	11.0	32 226	32 226	0
El Rosario, Sin.	177	34.1	224 590	223 072	1 518
Ensenada, BC.	2 475	39.2	9 054 979	5 281 905	3 773 074
Escuinapa, Sin.	229	33.6	278 694	278 666	28
Guadalajara, Jal.	16 156	48.9	68 733 508	61 649 802	7 083 706
Guanajuato, Gto.	2 565	40.2	14 127 074	13 295 338	831 736
Guaymas - San Carlos, Son.	1 431	46.0	2 750 152	2 587 332	162 820
Hermosillo, Son.	2 563	54.2	12 902 605	11 748 614	1 153 991
Hidalgo del Parral, Chih.	588	43.5	1 699 078	1 622 644	76 434
Huauchinango, Pue.	482	31.6	940 753	934 531	6 222
Huasca de Ocampo, Hgo.	369	55.6	230 372	202 083	28 289
Huichapan, Hgo.	213	45.4	510 274	509 260	1 014
Irapuato, Gto.	1 783	47.3	4 060 125	3 980 137	79 988
Isla Mujeres, Q. Roo	1 232	49.6	3 710 443	1 703 859	2 006 584
Istmo de Tehuantepec, Oax.	1 417	37.2	1 745 970	1 644 182	101 788
Ixtapa Zihuatanejo, Gro.	5 398	52.8	17 009 831	13 439 129	3 570 702
Ixtapan de la Sal, Méx.	1 106	31.7	3 361 690	3 168 115	193 575
Izamal, Yuc.	186	23.0	80 348	46 758	33 590
Izúcar de Matamoros, Pue.	440	39.7	495 652	467 529	28 123
Jerez, Zac.	361	33.0	496 343	429 821	66 522
La Paz, BCS	2 073	48.5	7 589 488	6 255 300	1 334 188
León, Gto.	5 097	47.5	24 939 584	24 222 510	717 074
Linares, NL	129	55.6	127 454	126 761	693
Loreto, BCS	824	38.2	2 206 835	1 321 062	885 773
Los Cabos, BCS	2 681	63.9	8 340 205	1 617 408	6 722 797
Los Mochis, Sin.	1 349	45.3	3 334 563	3 221 784	112 779
Manzanillo, Col.	3 755	47.2	15 544 793	14 194 178	1 350 615
Matamoros, Tams.	2 328	31.2	634 110	595 289	38 821
Mazatlán, Sin.	8 685	50.9	37 778 386	29 599 918	8 178 468
Mérida, Yuc.	5 605	55.6	22 348 938	16 980 740	5 368 198
Mexicali, BC	2 261	58.4	6 129 624	4 830 429	1 299 195
Monterrey, NL	11 070	13.2	44 258 794	37 084 548	7 174 246
Morelia, Mich.	3 537	47.3	19 955 574	19 112 018	843 556
Municipios de Durango b/	ND	56.5	1 336 701	1 293 408	43 293
Municipios de Morelos c/	1 968	44.7	6 564 092	6 380 013	184 079
Nuevo Casas Grandes, Chih.	435	35.9	851 703	745 863	105 840

(Continúa)

Cuartos promedio, porcentaje de ocupación y llegada de turistas por centros turísticos seleccionados
2000, 2018 y 2019

Cuadro 13.2

Centro turístico	Cuartos promedio a/	Porcentaje de ocupación	Llegada de turistas		
			Total	Nacionales	Extranjeros
Nuevo Laredo, Tam.	8 799	53.1	419 605	381 708	37 897
Nuevo Vallarta, Nay.	7 335	72.4	13 343 768	8 046 538	5 297 230
Oaxaca, Oax.	5 192	43.2	22 318 139	18 821 251	3 496 888
Pachuca, Hgo.	1 381	48.9	8 363 536	8 122 482	241 054
Pahuatlán, Pue.	90	19.6	53 436	48 577	4 859
Palenque, Chis.	2 206	34.0	6 500 581	5 301 057	1 199 524
Piedras Negras, Coah.	868	46.5	2 468 561	2 231 270	237 291
Playa del Carmen, Q. Roo	7 284	71.4	10 399 116	591 389	9 807 727
Playacar, Q. Roo	6 049	82.1	7 938 536	183 718	7 754 818
Playas de Rosarito, BC	2 231	30.3	10 010 542	3 821 904	6 188 638
Puebla, Pue.	5 859	58.7	39 003 025	33 880 553	5 122 472
Puerto Escondido, Oax.	1 935	30.2	5 448 999	5 158 127	290 872
Puerto Vallarta, Jal.	11 192	62.2	37 745 925	23 122 484	14 623 441
Querétaro, Qro.	4 635	59.5	22 339 137	20 981 936	1 357 201
Real del Monte, Hgo.	198	58.7	401 723	399 613	2 110
Región Mixteca, Oax.	649	25.1	621 647	620 360	1 287
Reynosa, Tam.	2 839	48.3	2 653 699	2 438 737	214 962
Riviera Maya, Q. Roo	19 040	74.4	23 626 859	531 641	23 095 218
Riviera Nayarit, Nay.	2 263	63.5	3 635 618	3 304 194	331 424
Salamanca, Gto.	718	44.5	1 456 884	1 428 613	28 271
Saltillo, Coah.	2 561	46.9	7 389 725	6 309 086	1 080 639
San Andrés Cholula, Pue.	531	52.9	830 215	705 930	124 285
San Cristóbal de las Casas, Chis.	2 778	38.6	13 581 366	10 105 999	3 475 367
San Felipe, BC	707	22.8	1 438 929	962 873	476 056
San José del Cabo, BCS	3 085	59.6	4 310 695	1 462 006	2 848 689
San Juan de los Lagos, Jal.	3 254	18.9	10 233 534	10 232 191	1 343
San Juan del Río, Qro.	964	45.5	3 866 818	3 787 279	79 539
San Luis Potosí, SLP	3 839	54.3	17 189 801	16 106 003	1 083 798
San Martín Texmelucan, Pue.	194	59.5	340 634	312 266	28 368
San Miguel de Allende, Gto.	1 540	36.9	6 659 780	5 613 593	1 046 187
San Pedro Cholula, Pue.	448	45.8	615 697	532 791	82 906
San Sebastián del Oeste, Jal	76	12.2	24 365	23 267	1 098
Santiago, NL	268	29.5	526 455	523 033	3 422
Silao, Gto.	2 084	45.0	890 777	877 013	13 764
Sombrerete, Zac.	154	44.9	206 612	205 414	1 198
Tampico, Tamps.	3 598	47.8	10 428 559	10 012 355	416 204
Tapachula, Chis.	1 823	41.7	4 013 348	3 139 269	874 079
Taxco, Gro.	883	34.2	5 975 942	4 907 436	1 068 506
Tecate, BC	305	33.8	960 021	769 978	190 043
Tehuacán, Pue.	1 037	47.3	1 569 765	1 420 840	148 925
Tepic, Nay.	1 590	37.1	2 718 217	2 628 506	89 711
Tequila, Jal.	294	27.2	419 785	400 148	19 637
Tequisquiapan, Qro.	839	21.8	2 453 720	2 430 388	23 332
Teziutlán, Pue.	408	32.3	379 771	344 670	35 101
Tijuana, BC	4 819	50.8	27 734 442	20 662 389	7 072 053
Tlatlauquitepec, Pue.	111	26.7	89 291	80 323	8 968
Tlaxcala, Tlax.	467	37.3	3 086 311	2 884 459	201 852
Toluca, Méx.	2 716	43.4	11 760 722	10 431 923	1 328 799
Tonalá Puerto Arista, Chis.	644	26.8	1 673 751	1 644 427	29 324
Tula de Allende, Hgo.	525	59.1	864 064	846 154	17 910
Tuxtepec, Oax.	844	39.0	1 344 243	1 342 758	1 485
Tuxtla Gutiérrez, Chis.	3 181	43.3	14 677 896	14 111 295	566 601
Uxmal, Yuc.	221	24.4	407 123	119 666	287 457
Valladolid, Yuc.	645	23.4	1 583 014	1 107 028	475 986
Valle de Bravo, Méx.	583	28.7	2 767 533	2 701 268	66 265
Villahermosa, Tab.	3 388	54.5	15 503 258	14 447 904	1 055 354
Xalapa, Ver.	2 355	44.7	6 463 937	6 244 842	219 095
Xicotepec, Pue.	314	34.4	302 514	273 804	28 710
Zacatecas, Zac.	2 732	46.3	12 765 844	12 125 098	640 746
Zacatlán, Pue.	596	43.5	748 978	668 440	80 538
Zona corredor Los Cabos, BCS	2 686	54.8	3 889 537	777 083	3 112 454

Nota: Solo incluye establecimientos contemplados en el programa Cuestionario Hotelero, categorías de 1 a 5 estrellas. Se presenta información de los centros turísticos que reportan datos.

a/ Cuartos al mes de diciembre de cada año.

b/ Incluye las localidades de Bermejillo, Canatlán, Cuencamé, Gómez Palacio, Guadalupe Victoria, Ciudad Lerdo, Nuevo Ideal, Santa María del Oro, El Salto, Santiago Papasquiaro, Tepehuanes y Vicente Guerrero.

c/ Incluye las localidades de Oaxtepec, Cocoyoc, San José Vistahermosa, Tepoztlán y Tequesquitengo.

Fuente: SECTUR. *Compendio Estadístico del Turismo en México, 2019* .

Establecimientos de preparación y servicio de alimentos y bebidas por entidad federativa según tipo 2018 y 2019

Cuadro 13.3

Entidad federativa	Total	Restaurantes a/	Cafeterías, fuentes de sodas, neverías, refresquerías y similares	Centros nocturnos, discotecas y similares	Bares, cantinas y similares	Servicios de preparación de otros alimentos para consumo inmediato b/
2018 P/						
Estados Unidos Mexicanos	**54 727**	**39 020**	**6 080**	**723**	**4 971**	**3 933**
Aguascalientes	634	310	76	47	82	119
Baja California	2 560	1 573	444	37	248	258
Baja California Sur	948	651	145	33	84	35
Campeche	798	598	63	35	102	0
Coahuila de Zaragoza	2 823	2 267	96	42	418	0
Colima	653	500	26	8	119	0
Chiapas	3 070	2 177	302	11	298	282
Chihuahua	ND	ND	ND	ND	ND	ND
Ciudad de México	975	747	148	24	56	0
Durango	4 590	3 683	437	17	189	264
Guanajuato	1 354	985	102	24	128	115
Guerrero c/	934	699	34	45	138	18
Hidalgo	870	667	71	22	104	6
Jalisco	ND	ND	ND	ND	ND	ND
México	2 003	2 003	ND	ND	ND	ND
Michoacán de Ocampo	288	253	25	ND	10	ND
Morelos	1 258	875	227	4	95	57
Nayarit	3 199	2 045	328	41	242	543
Nuevo León	3 752	2 536	495	25	319	377
Oaxaca	2 166	1 848	165	34	119	0
Puebla	4 166	2 738	604	32	450	342
Querétaro	3 733	2 715	589	17	197	215
Quintana Roo	2 624	1 814	326	65	255	164
San Luis Potosí	769	521	63	21	45	119
Sinaloa	2 424	1 619	355	29	211	210
Sonora	ND	ND	ND	ND	ND	ND
Tabasco	1 242	810	113	18	94	207
Tamaulipas	ND	ND	ND	ND	ND	ND
Tlaxcala	497	284	127	3	83	0
Veracruz de Ignacio de la Llave	4 402	2 778	593	52	709	270
Yucatán	527	474	26	11	16	ND
Zacatecas	1 468	850	100	26	160	332

(Continúa)

Establecimientos de preparación y servicio de alimentos y bebidas por entidad federativa según tipo 2018 y 2019

Cuadro 13.3

Entidad federativa	Total	Restaurantes a/	Cafeterías, fuentes de sodas, neverías, refresquerías y similares	Centros nocturnos, discotecas y similares	Bares, cantinas y similares	Servicios de preparación de otros alimentos para consumo inmediato b/
2019 P/						
Estados Unidos Mexicanos	**68 058**	**47 780**	**7 783**	**835**	**6 323**	**5 337**
Aguascalientes	590	313	53	39	66	119
Baja California	2 590	1 685	444	67	248	146
Baja California Sur	682	362	134	13	134	39
Campeche	863	627	94	25	117	0
Coahuila de Zaragoza	3 933	3 256	139	48	490	0
Colima	120	103	6	0	11	0
Chiapas	1 028	831	127	9	61	0
Chihuahua	ND	ND	ND	ND	ND	ND
Ciudad de México	966	735	151	24	56	0
Durango	4 301	3 627	254	17	188	215
Guanajuato	2 294	1 514	230	34	445	71
Guerrero c/	1 289	806	67	32	104	280
Hidalgo	909	701	75	22	105	6
Jalisco	3 224	2 365	387	43	361	68
México	3 173	3 173	ND	ND	ND	ND
Michoacán de Ocampo	196	166	15	ND	11	4
Morelos	1 838	530	731	24	323	230
Nayarit	ND	ND	ND	ND	ND	ND
Nuevo León	5 779	3 323	595	54	417	1 390
Oaxaca	2 179	1 416	165	34	119	445
Puebla	5 861	3 846	950	75	627	363
Querétaro	8 612	7 013	995	15	256	333
Quintana Roo	2 658	1 829	327	68	266	168
San Luis Potosí	757	529	65	2	42	119
Sinaloa	ND	ND	ND	ND	ND	ND
Sonora	1 669	1 167	161	74	187	80
Tabasco	1 420	878	115	20	156	251
Tamaulipas	2 731	1 597	493	8	362	271
Tlaxcala	506	301	132	4	69	ND
Veracruz de Ignacio de la Llave	5 856	3 555	758	54	870	619
Yucatán	575	477	33	7	58	ND
Zacatecas	1 459	1 055	87	23	174	120

Nota: Cifras al 31 de diciembre de cada año.

La información comprende los establecimientos localizados en las Áreas Geoestadísticas Básicas Turísticas, determinadas a partir de una serie de lineamientos o criterios definidos por la SECTUR y el INEGI, a partir de la información generada por los Censos Económicos, y que toman en cuenta tanto las clases de actividad características como conexas al turismo. En estas últimas se incluyen las actividades económicas que no tienen un vínculo directo con el turismo; por ejemplo, los restaurantes, el transporte, etcétera, donde los bienes o servicios son adquiridos tanto por visitantes como por los residentes del lugar..

a/ Comprende: restaurantes con servicio de preparación de alimentos a la carta o de comida corrida, pescados y mariscos, autoservicio, pizzas, hamburguesas, hot dogs y pollos rostizados para llevar, y otro tipo de alimentos para llevar.

b/ Se refiere a los establecimientos dedicados principalmente a la preparación de alimentos como gelatinas, tamales, pasteles y pan casero, frituras y elotes, así como bebidas, para su consumo inmediato en el mismo lugar o para llevar.

c/ La información comprende únicamente los centros turísticos Acapulco de Juárez, Taxco de Alarcón y Zihuatanejo de Azueta.

Fuente: SECTUR-INEGI. Elaborado con base en la información proporcionada por las Oficinas Estatales de Turismo.

Otros establecimientos de servicios turísticos complementarios por entidad federativa 2018 y 2019

Cuadro 13.4

Entidad federativa	Agencias de viaje	Guías de turistas	Arrenda-doras de autos	Centros de con-venciones a/
2018				
Estados Unidos Mexicanos	**7 576**	**4 882**	**1 281**	**947**
Aguascalientes	329	14	21	11
Baja California	67	0	26	1
Baja California Sur	111	252	112	2
Campeche	56	52	14	2
Coahuila de Zaragoza	105	33	52	2
Colima	45	46	9	10
Chiapas	267	0	24	2
Chihuahua	175	8	29	1
Ciudad de México	797	531	58	93
Durango	80	16	6	15
Guanajuato	677	362	40	233
Guerrero	80	635	15	4
Hidalgo	70	51	1	1
Jalisco	907	0	153	0
México	393	0	0	2
Michoacán de Ocampo	433	103	2	11
Morelos	106	74	8	2
Nayarit	62	43	9	0
Nuevo León	580	106	113	8
Oaxaca	151	271	29	70
Puebla	187	326	30	2
Querétaro	303	115	32	35
Quintana Roo	428	435	261	51
San Luis Potosí	266	89	14	4
Sinaloa	114	162	42	220
Sonora	87	26	40	17
Tabasco	52	73	20	2
Tamaulipas	64	108	31	4
Tlaxcala	40	174	3	1
Veracruz de Ignacio de la Llave	228	56	34	139
Yucatán	201	692	44	2
Zacatecas	115	29	9	0
2019 P/				
Estados Unidos Mexicanos	**7 645**	**5 338**	**1 320**	**930**
Aguascalientes	340	9	24	12
Baja California	121	0	30	1
Baja California Sur	122	261	113	2
Campeche	77	69	21	2
Coahuila de Zaragoza	169	33	52	2
Colima	50	53	12	3
Chiapas	204	0	19	2
Chihuahua	175	8	29	1
Ciudad de México	786	530	42	36
Durango	82	16	6	15
Guanajuato	393	0	0	2
Guerrero	820	367	54	234
Hidalgo	86	465	11	4
Jalisco	94	51	1	1
México	554	318	96	2
Michoacán de Ocampo	470	169	3	12
Morelos	89	65	9	2
Nayarit	49	28	24	0
Nuevo León	546	149	111	8
Oaxaca	150	298	30	69
Puebla	219	326	32	2
Querétaro	285	168	38	35
Quintana Roo	429	435	265	51
San Luis Potosí	313	91	15	4
Sinaloa	156	237	81	278
Sonora	89	26	57	19
Tabasco	64	31	20	2
Tamaulipas	73	108	35	5
Tlaxcala	70	167	4	1
Veracruz de Ignacio de la Llave	222	106	34	120
Yucatán	210	722	44	2
Zacatecas	138	32	8	1

a/ A partir de 2000 se incluyen centros de convenciones y salones para convenciones en hoteles.

Fuente: SECTUR. *Compendio Estadístico del Turismo en México,* 2019.

Visitantes a zonas arqueológicas administradas por el Instituto Nacional de Antropología e Historia por entidad federativa según lugar de procedencia 2000, 2018 y 2019

Cuadro 13.5

Miles

Entidad federativa	2000			2018			2019 P/		
	Total	Nacio-nales	Extran-jeros	Total	Nacio-nales	Extran-jeros	Total	Nacio-nales	Extran-jeros
Estados Unidos Mexicanos	**9 609.1**	**6 402.6**	**3 206.4**	**16 663.4**	**10 894.4**	**5 769.0**	**16 005.6**	**10 687.4**	**5 318.2**
Baja California	16.0	15.4	0.4	17.7	17.7	0.1	17.6	17.5	0.1
Baja California Sur	ND	ND	ND	2.4	1.5	1.0	2.6	1.8	0.8
Campeche	131.7	106.6	25.1	159.8	109.5	50.3	165.5	107.0	58.5
Colima	29.5	25.0	4.7	20.9	20.0	0.9	25.7	24.9	0.8
Chiapas	486.1	285.9	200.2	1 116.8	871.6	245.2	1 162.1	902.8	259.3
Chihuahua	65.4	54.2	11.0	64.5	61.5	3.0	58.3	55.8	2.5
Ciudad de México	135.8	128.0	7.8	265.5	212.7	52.8	251.9	197.5	54.4
Durango	11.2	10.9	0.1	12.5	12.3	0.2	14.3	14.0	0.3
Guanajuato	ND	ND	ND	76.1	66.2	9.9	74.3	63.8	10.5
Guerrero	14.1	13.9	0.2	25.9	23.6	2.2	30.7	27.4	3.2
Hidalgo	253.4	234.3	19.1	331.9	322.4	9.5	307.4	300.2	7.2
Jalisco	11.0	9.9	1.1	134.3	120.7	13.6	190.6	165.6	25.0
México	3 334.3	2 262.9	1 071.4	4 511.4	3 839.9	671.5	4 119.4	3 436.6	682.8
Michoacán de Ocampo	83.1	72.3	10.8	107.6	105.3	2.3	111.1	108.9	2.3
Morelos	541.3	440.0	101.3	444.4	395.5	48.9	489.8	424.2	65.6
Nayarit	17.0	13.5	3.7	14.1	13.8	0.3	14.8	14.6	0.2
Nuevo León	1.9	1.9	NS	3.9	3.5	0.4	3.8	3.7	0.0
Oaxaca	567.7	395.7	172.1	622.1	546.8	75.3	680.5	592.2	88.3
Puebla	233.8	207.4	26.2	646.5	587.7	58.8	725.2	666.6	58.6
Querétaro	26.0	25.6	0.4	73.1	68.7	4.4	115.3	108.1	7.2
Quintana Roo	1 010.3	317.3	693.0	3 399.2	1 107.1	2 292.1	3 193.9	1 092.8	2 101.1
San Luis Potosí	7.9	7.5	0.4	16.3	16.2	0.2	17.4	17.3	0.1
Sinaloa	ND	ND	ND	13.4	12.6	0.8	13.9	13.0	1.0
Sonora	ND	ND	ND	29.6	28.0	1.6	2.8	2.8	0.1
Tabasco	77.3	75.2	2.1	97.2	96.3	0.9	94.0	93.0	1.0
Tamaulipas	16.0	10.2	5.7	4.1	4.0	0.1	3.9	3.8	0.0
Tlaxcala	221.8	210.5	11.4	273.3	270.7	2.7	225.7	223.2	2.5
Veracruz de Ignacio de la Llave	434.0	335.0	99.0	488.8	484.1	4.7	524.0	518.1	5.9
Yucatán	1 827.0	1 090.0	737.0	3 639.6	1 424.8	2 214.8	3 297.5	1 419.8	1 877.6
Zacatecas	55.6	53.2	2.4	50.5	49.8	0.7	71.5	70.3	1.3

Fuente: SECTUR. *Compendio Estadístico del Turismo en México, 2019* .

Visitantes a museos administrados por el Instituto Nacional de Antropología e Historia por entidad federativa según lugar de procedencia 2018 y 2019

Cuadro 13.6

Miles

Entidad federativa	2018			2019 P/		
	Total	Nacionales	Extranjeros	Total	Nacionales	Extranjeros
Estados Unidos Mexicanos	**10 598.2**	**9 760.1**	**838.1**	**11 451.0**	**10 531.3**	**919.7**
Aguascalientes	26.2	25.9	0.3	29.2	28.8	0.4
Baja California	13.5	11.8	1.7	8.0	6.7	1.3
Baja California Sur	44.4	35.9	8.5	56.8	47.9	8.9
Campeche	148.5	134.0	14.5	108.0	97.1	10.9
Coahuila de Zaragoza	62.6	62.6	0.1	25.7	25.7	0.0
Colima	15.4	14.8	0.6	21.3	20.8	0.5
Chiapas	66.4	58.7	7.6	63.2	55.7	7.5
Chihuahua	137.5	129.6	7.9	101.2	92.4	8.8
Ciudad de México	7 232.7	6 597.0	635.7	7 976.4	7 299.1	677.3
Guanajuato	557.4	536.7	20.7	472.6	451.4	21.1
Guerrero	138.5	130.4	8.0	137.0	127.3	9.7
Hidalgo	91.5	90.1	1.4	86.7	85.5	1.2
Jalisco	189.0	181.8	7.1	152.6	141.9	10.7
México	364.8	350.9	13.9	448.0	436.5	11.5
Michoacán de Ocampo	96.1	91.9	4.2	105.0	99.5	5.5
Morelos	68.5	66.1	2.5	213.3	195.9	17.5
Nayarit	16.3	15.6	0.7	24.0	23.5	0.5
Nuevo León	38.4	37.7	0.7	31.9	31.2	0.7
Oaxaca	277.4	234.4	43.0	326.2	275.8	50.4
Puebla	333.8	326.9	7.0	355.9	348.6	7.3
Querétaro	97.3	94.5	2.8	97.1	93.9	3.2
Quintana Roo	72.3	38.9	33.4	88.9	42.1	46.7
San Luis Potosí	29.7	28.8	0.9	27.4	26.2	1.2
Sinaloa	8.6	7.9	0.8	21.7	20.5	1.2
Tabasco	5.4	5.4	NS	6.1	6.0	0.0
Tamaulipas	10.6	10.6	NS	7.4	7.3	0.1
Tlaxcala	24.9	24.7	0.2	27.2	27.0	0.2
Veracruz de Ignacio de la Llave	277.0	273.8	3.2	290.1	287.2	2.9
Yucatán	109.7	99.8	9.9	94.0	82.2	11.8
Zacatecas	43.6	43.0	0.6	48.2	47.6	0.6

Fuente: SECTUR. *Compendio Estadístico del Turismo en México, 2019* .

INEGI. Anuario estadístico y geográfico por entidad federativa 2020. 2021.

Entradas al país de extranjeros y nacionales por entidad federativa según condición migratoria 2018 y 2019

Cuadro 13.7

Entidad federativa	Total	Extranjeros no residentes en México				Extranjeros residentes en México		Mexicanos residentes en el país y en el extranjero a/
		Visitantes turistas	Visitantes de negocios	Visitantes de crucero b/	Otros c/	Temporales d/	Permanentes e/	
2018								
Estados Unidos Mexicanos	**39 828 122**	**15 324 109**	**1 043 512**	**9 071 529**	**6 069 598**	**308 791**	**285 867**	**7 724 716**
Aguascalientes	85 416	1 710	10 791	4 397	31 486	2 208	634	34 190
Baja California	2 875 707	1 040 430	63 273	897 155	179 685	9 041	8 460	677 663
Baja California Sur	2 214 111	1 732 845	13 171	406 977	1 854	5 698	14 564	39 002
Campeche	5 603	17	18	5 102	48	3	5	410
Coahuila de Zaragoza	132 469	13 751	9 687	4 578	21 995	638	215	81 605
Colima	83 828	28 663	94	49 111	1 475	139	765	3 581
Chiapas	2 026 400	111 591	3 488	24 628	1 854 758	2 117	4 642	25 176
Chihuahua	398 556	71 860	43 036	4 156	123 111	1 016	412	154 965
Ciudad de México	9 000 397	1 681 895	548 366	144 794	2 123 010	197 837	162 806	4 141 689
Durango	18 857	218	47	29	9 915	20	8	8 620
Guanajuato	336 099	33 506	34 580	9 267	112 803	6 664	4 850	134 429
Guerrero	145 527	105 977	252	27 421	3 057	328	922	7 570
Jalisco	3 793 229	1 720 881	40 677	239 119	736 020	15 960	27 162	1 013 410
México	34 874	19	1 168	4 426	2 663	224	209	26 165
Michoacán de Ocampo	203 649	1 286	617	20 237	89 510	118	322	91 559
Morelos	215	23	0	35	11	0	3	143
Nayarit	23	23	0	0	0	0	0	0
Nuevo León	697 295	22 200	121 035	21 791	115 082	11 343	7 357	398 487
Oaxaca	116 208	75 790	117	30 506	316	163	405	8 911
Puebla	31 083	9 117	4 888	2 117	2 002	308	452	12 199
Querétaro	169 124	49 667	35 488	9 312	6 088	3 908	3 598	61 063
Quintana Roo	15 764 560	7 900 416	51 917	6 894 625	489 641	40 841	38 055	349 065
San Luis Potosí	77 399	140	17 576	5 730	21 526	1 983	693	29 751
Sinaloa	155 888	122 765	1 314	6 981	2 809	814	2 627	18 578
Sonora	168 720	64 022	11 985	4 734	1 758	1 175	1 038	84 008
Tabasco	52 268	6 628	1 427	8 887	29 336	847	814	4 329
Tamaulipas	850 747	485 768	22 574	32 129	61 981	2 254	490	245 551
Veracruz de Ignacio de la Llave	81 273	4 693	2 399	63 131	1 425	111	143	9 371
Yucatán	246 057	37 888	3 146	150 087	9 551	2 964	4 150	38 271
Zacatecas	62 540	320	381	67	36 682	69	66	24 955

(Continúa)

Entradas al país de extranjeros y nacionales por entidad federativa según condición migratoria 2018 y 2019

Cuadro 13.7

Entidad federativa	Total	Extranjeros no residentes en México				Extranjeros residentes en México		Mexicanos residentes en el país y en el extranjero a/
		Visitantes turistas	Visitantes de negocios	Visitantes de crucero b/	Otros c/	Temporales d/	Permanentes e/	
2019								
Estados Unidos Mexicanos	**40 561 917**	**15 441 244**	**941 576**	**9 339 280**	**6 285 293**	**292 012**	**306 310**	**7 956 202**
Aguascalientes	103 161	682	9 394	4 760	41 452	2 120	759	43 994
Baja California	3 034 332	1 119 493	62 975	912 547	181 212	8 115	9 797	740 193
Baja California Sur	2 434 939	1 792 562	10 025	571 679	1 568	5 891	15 398	37 816
Campeche	4 831	50	15	4 238	21	3	11	493
Coahuila de Zaragoza	147 097	12 727	9 808	3 691	24 586	461	235	95 589
Colima	84 634	28 113	68	48 968	1 539	189	858	4 899
Chiapas	1 609 793	120 743	63	13 971	1 372 752	1 808	4 867	95 589
Chihuahua	443 855	51 143	40 151	4 972	341 643	189	858	4 899
Ciudad de México	9 206 217	1 763 573	488 231	141 104	2 232 152	190 663	173 478	4 217 016
Durango	39 696	528	250	532	20 441	34	33	17 878
Guanajuato	31 745	45	1 158	3 857	2 520	200	206	23 759
Guerrero	347 023	28 351	26 562	8 756	128 337	5 208	4 799	145 010
Jalisco	146 399	106 602	180	28 594	1 846	296	966	7 915
México	3 905 065	1 661 171	36 648	189 158	877 511	15 627	28 792	1 096 158
Michoacán de Ocampo	236 191	1 121	389	22 894	104 483	156	354	106 794
Morelos	238	43	0	56	21	0	3	115
Nayarit	3	3	0	0	0	0	0	0
Nuevo León	736 557	20 676	113 046	20 972	134 641	10 330	8 087	428 805
Oaxaca	158 951	94 407	157	47 079	167	222	716	16 203
Puebla	17 813	4 874	2 923	1 237	706	161	326	7 586
Querétaro	193 836	63 098	35 748	9 613	2 854	4 149	4 330	74 044
Quintana Roo	15 999 462	7 851 886	49 131	7 055 598	611 996	37 089	41 385	352 377
San Luis Potosí	88 504	216	15 712	6 262	27 255	1 882	770	36 407
Sinaloa	172 311	129 575	722	16 424	2 356	812	2 785	19 637
Sonora	146 111	60 518	11 423	4 280	1 606	1 024	1 043	66 217
Tabasco	41 190	6 593	39	8 685	23 795	359	308	1 411
Tamaulipas	872 245	480 359	21 199	25 532	95 907	1 833	360	247 055
Veracruz de Ignacio de la Llave	84 697	4 905	2 437	66 426	985	76	162	9 706
Yucatán	207 820	36 842	2 766	117 251	10 787	3 031	4 547	32 596
Zacatecas	67 201	345	356	144	40 154	84	77	26 041

Nota: La información se refiere al registro de entradas al país, de extranjeros y mexicanos, en los puntos de control y registro migratorio.

a/ Incluye diplomáticos, tripulación aérea, así como registros del flujo temporal de vehículos de mexicanos residentes en el extranjero en los puntos de internación terrestre de la frontera norte de México.

b/ Incluye visitantes de crucero, visitantes locales marítimos, tripulación marítima y aérea.

c/ Incluye transmigrantes, visitantes locales terrestres, trabajadores fronterizos (de enero a marzo de 2008 se refiere a visitante agrícola con documento expedido a Guatemaltecos; de marzo de 2008 a octubre de 2012, se expide documento como trabajador fronterizo a los nacionales de Guatemala y Belice; y a partir de noviembre de 2012 a nacionales de Guatemala y Belice documentados con la tarjeta de visitante trabajador fronterizo), diplomáticos, visitantes distinguidos, visitantes provisionales. A partir de 2012 se agrega, otros visitantes sin permiso de actividad remunerada (visitantes con fines de adopción y otros visitantes no remunerados), visitantes por razones humanitarias, visitantes regionales (nacionales de Guatemala y Belice documentados con tarjeta de visitante regional, así como los nacionales de Belice que se internaron vía terrestre por menos de 7 días), y visitantes con permiso de actividad remunerada.

d/ Hasta octubre de 2012 incluye a extranjeros con calidad migratoria de no inmigrante con la característica de estudiante, corresponsales, asilados, ministros de culto o asociados religiosos y visitantes. A partir de noviembre de 2012 incluye a extranjeros con tarjeta de residente temporal, así como a los que cuentan con tarjeta vigente de no inmigrante.

e/ Incluye a extranjeros con tarjeta de residente permanente, así como a los que cuentan con tarjeta vigente de inmigrado, asilado político o inmigrante; artistas, deportistas, asimilados, personas con cargos de confianza, científicos, inversionistas, profesionales, rentistas y técnicos, y a sus familiares.

Fuente: SEGOB. Unidad de Política Migratoria, con base en información de INM y Banjercito.

INEGI. Anuario estadístico y geográfico por entidad federativa 2020. 2021.

14. Transportes

INEGI. Anuario estadístico y geográfico por entidad federativa 2020. 2021.

Principales características de las unidades económicas de los sectores privado y paraestatal dedicadas a los transportes, correos y almacenamiento por entidad federativa
Año censal 2019

Cuadro 14.1
1a. parte

Entidad federativa	Unidades económicas	Personal ocupado total				Personal ocupado no dependiente de la razón social	Remuneraciones (Millones de pesos)
		Total	Dependiente de la razón social				
			Total	Personal ocupado remunerado	Propietarios, familiares y otros trabajadores no remunerados		
Estados Unidos Mexicanos	**22 245**	**997 000**	**822 601**	**767 916**	**54 685**	**174 399**	**115 085**
Aguascalientes	260	11 039	9 221	8 818	403	1 818	1 071
Baja California	1 048	34 113	27 362	23 764	3 598	6 751	3 088
Baja California Sur	357	7 932	6 021	4 648	1 373	1 911	499
Campeche	183	5 554	4 015	3 519	496	1 539	508
Coahuila de Zaragoza	749	28 079	23 918	23 063	855	4 161	2 929
Colima	557	18 017	14 514	14 123	391	3 503	1 980
Chiapas	1 029	16 428	15 440	13 172	2 268	988	994
Chihuahua	752	28 778	27 216	26 322	894	1 562	3 620
Ciudad de México	1 934	212 495	156 645	153 114	3 531	55 850	33 309
Durango	300	13 468	11 903	9 902	2 001	1 565	1 076
Guanajuato	800	48 047	42 505	41 382	1 123	5 542	4 992
Guerrero	494	9 241	8 962	7 374	1 588	279	704
Hidalgo	333	11 154	10 186	9 189	997	968	944
Jalisco	1 441	54 246	41 302	39 540	1 762	12 944	5 124
México	1 444	102 979	81 850	74 976	6 874	21 129	13 303
Michoacán de Ocampo	687	22 978	20 998	17 968	3 030	1 980	2 229
Morelos	247	11 058	10 407	9 096	1 311	651	900
Nayarit	211	3 472	3 398	2 634	764	74	285
Nuevo León	1 356	91 880	79 214	78 021	1 193	12 666	10 651
Oaxaca	775	12 194	11 770	8 819	2 951	424	987
Puebla	1 010	30 751	25 986	22 890	3 096	4 765	2 720
Querétaro	447	20 609	14 963	14 357	606	5 646	1 975
Quintana Roo	236	13 505	9 977	6 848	3 129	3 528	787
San Luis Potosí	421	15 540	13 253	12 725	528	2 287	1 442
Sinaloa	531	24 974	20 473	16 240	4 233	4 501	1 607
Sonora	738	18 025	15 899	14 811	1 088	2 126	2 065
Tabasco	406	11 275	9 802	9 222	580	1 473	955
Tamaulipas	1 621	52 764	46 164	45 147	1 017	6 600	6 203
Tlaxcala	151	3 500	3 421	3 004	417	79	324
Veracruz de Ignacio de la Llave	1 132	43 151	39 355	38 107	1 248	3 796	6 213
Yucatán	377	15 257	12 065	11 030	1 035	3 192	1 226
Zacatecas	218	4 497	4 396	4 091	305	101	374

INEGI. Anuario estadístico y geográfico por entidad federativa 2020. 2021.

Principales características de las unidades económicas de los sectores privado y paraestatal dedicadas a los transportes, correos y almacenamiento por entidad federativa
Año censal 2019

Cuadro 14.1
2a. parte y última

Entidad federativa	Gastos para consumo de bienes y servicios (Millones de pesos)	Ingresos por suministro de bienes y servicios (Millones de pesos)	Producción bruta total (Millones de pesos)	Valor agregado censal bruto (Millones de pesos)	Formación bruta de capital fijo (Millones de pesos)	Activos fijos (Millones de pesos)
Estados Unidos Mexicanos	**439 619**	**795 691**	**795 803**	**356 582**	**23 826**	**592 883**
Aguascalientes	3 600	6 560	6 564	2 966	264	5 596
Baja California	7 981	14 931	14 930	6 952	355	8 527
Baja California Sur	1 768	3 163	3 168	1 400	124	2 444
Campeche	5 198	10 872	10 881	5 684	22	1 793
Coahuila de Zaragoza	9 858	16 980	16 977	7 132	796	13 939
Colima	5 314	11 663	11 664	6 352	779	5 966
Chiapas	3 463	6 060	6 061	2 598	55	5 312
Chihuahua	7 611	14 491	14 486	6 904	199	12 360
Ciudad de México	153 085	260 747	261 035	107 963	7 509	193 909
Durango	3 310	5 664	5 666	2 356	241	6 668
Guanajuato	13 846	27 173	27 166	13 342	1 323	22 529
Guerrero	1 967	3 769	3 767	1 802	37	2 925
Hidalgo	3 562	6 369	6 369	2 807	738	7 134
Jalisco	20 267	39 908	39 745	19 679	1 684	25 167
México	53 829	86 507	86 503	32 688	1 515	51 093
Michoacán de Ocampo	6 347	11 708	11 693	5 376	313	9 030
Morelos	3 116	5 713	5 712	2 597	41	6 114
Nayarit	713	1 332	1 332	619	38	1 524
Nuevo León	40 890	72 927	72 930	32 071	1 678	51 718
Oaxaca	2 469	4 922	4 922	2 453	298	7 583
Puebla	7 604	15 098	15 098	7 494	259	11 241
Querétaro	9 063	16 063	16 057	7 001	384	8 801
Quintana Roo	2 975	5 301	5 299	2 326	191	4 457
San Luis Potosí	5 825	11 364	11 361	5 541	326	7 297
Sinaloa	7 047	12 777	12 772	5 731	396	12 161
Sonora	5 725	12 113	12 114	6 390	532	12 217
Tabasco	9 158	19 567	19 567	10 408	280	8 657
Tamaulipas	16 172	32 924	32 921	16 757	872	31 770
Tlaxcala	1 136	2 169	2 169	1 033	27	2 020
Veracruz de Ignacio de la Llave	22 094	48 063	48 069	25 980	2 398	45 134
Yucatán	3 415	6 736	6 742	3 328	147	5 937
Zacatecas	1 211	2 059	2 060	849	7	1 860

Nota: Los sectores privado y paraestatal comprenden a los productores de bienes y servicios que realizan actividades económicas como personas físicas o sociedades constituidas como empresas, incluídas aquéllas con participación estatal y a las empresas productivas del estado, cuya finalidad es la producción de bienes y servicios de mercado.
Fuente: INEGI. *Censos Económicos 2019. Resultados definitivos. Tabulados predefinidos.* En: www.inegi.org.mx (20 de julio de 2020).

Longitud de la red nacional de carreteras por entidad federativa según superficie de rodamiento 2000, 2017 y 2018

Cuadro 14.2

Kilómetros

Entidad federativa	Total	Pavimentada a/	Revestida	Terracería	Brechas mejoradas
2000					
Estados Unidos Mexicanos	**323 065**	**108 488**	**145 279**	**8 741**	**60 557**
Aguascalientes	2 179	1 026	902	226	25
Baja California	11 729	2 845	4 243	357	4 284
Baja California Sur	6 458	2 810	1 865	726	1 057
Campeche	4 815	3 290	586	331	608
Coahuila de Zaragoza	8 411	3 866	4 545	0	0
Colima	2 086	869	1 096	0	121
Chiapas	20 388	4 584	15 001	744	59
Chihuahua	12 630	5 186	6 407	1 037	0
Ciudad de México	150	150	0	0	0
Durango	12 319	3 349	7 582	0	1 388
Guanajuato	11 061	3 951	5 035	6	2 069
Guerrero	13 225	4 515	5 695	2 254	761
Hidalgo	9 207	3 098	5 758	180	171
Jalisco	24 822	5 568	5 098	190	13 966
México	9 924	5 263	4 661	0	0
Michoacán de Ocampo	13 236	5 224	4 012	0	4 000
Morelos	2 001	1 540	461	0	0
Nayarit	5 571	1 419	1 861	0	2 291
Nuevo León	7 176	4 257	2 919	0	0
Oaxaca	15 947	4 113	8 214	0	3 620
Puebla	8 516	3 848	4 514	0	154
Querétaro	3 326	1 398	1 928	0	0
Quintana Roo	5 035	1 943	3 092	0	0
San Luis Potosí	12 198	4 659	7 517	22	0
Sinaloa	16 404	3 324	5 843	1 677	5 560
Sonora	22 396	6 023	4 725	0	11 648
Tabasco	8 580	3 808	4 222	550	0
Tamaulipas	12 411	3 904	8 440	67	0
Tlaxcala	2 499	1 234	1 265	0	0
Veracruz de Ignacio de la Llave	15 858	5 400	9 265	0	1 193
Yucatán	12 254	3 134	1 507	374	7 239
Zacatecas	10 253	2 890	7 020	0	343
2017					
Estados Unidos Mexicanos	**398 149**	**174 910**	**144 070**	**9 800**	**69 367**
Aguascalientes	2 381	1 411	628	0	342
Baja California	12 015	2 951	4 159	621	4 284
Baja California Sur	5 971	2 257	1 426	1 017	1 270
Campeche	5 620	4 075	272	665	608
Coahuila de Zaragoza	8 811	5 104	3 707	0	0
Colima	2 776	1 212	1 492	34	38
Chiapas	22 936	7 129	14 748	1 001	59
Chihuahua	13 905	9 967	3 344	594	0
Ciudad de México	105	105	0	0	0
Durango	15 712	4 637	8 895	1 250	930
Guanajuato	13 845	7 228	5 487	0	1 130
Guerrero	18 885	6 731	6 065	0	6 089
Hidalgo	11 963	4 801	5 901	7	1 254
Jalisco	34 053	12 967	6 745	185	14 156
México	14 777	12 121	2 656	0	0
Michoacán de Ocampo	15 567	7 126	4 440	0	4 000
Morelos	3 025	1 776	339	0	909
Nayarit	10 293	3 579	2 853	0	3 861
Nuevo León	7 393	4 945	2 436	12	0
Oaxaca	22 978	7 295	13 257	0	2 427
Puebla	10 335	5 729	4 401	0	205
Querétaro	3 362	2 077	1 284	0	0
Quintana Roo	5 810	3 319	2 490	0	0
San Luis Potosí	12 284	6 463	5 821	0	0
Sinaloa	16 997	5 424	3 457	2 556	5 560
Sonora	25 230	7 378	4 376	0	13 476
Tabasco	10 652	6 577	3 491	583	0
Tamaulipas	14 053	5 389	8 543	122	0
Tlaxcala	3 005	1 789	1 216	0	0
Veracruz de Ignacio de la Llave	28 723	10 631	13 082	1 153	3 857
Yucatán	12 417	6 288	2 511	0	3 619
Zacatecas	12 271	6 430	4 549	0	1 293

(Continúa)

Longitud de la red nacional de carreteras por entidad federativa según superficie de rodamiento 2000, 2017 y 2018

Cuadro 14.2

Kilómetros

Entidad federativa	Total	Pavimentada a/	Revestida	Terracería	Brechas mejoradas
2018 P/					
Estados Unidos Mexicanos	**407 958**	**177 192**	**130 989**	**31 123**	**68 654**
Aguascalientes	2 370	1 399	628	0	343
Baja California	12 043	2 959	4 122	678	4 284
Baja California Sur	5 979	2 280	1 412	1 017	1 270
Campeche	5 620	4 075	272	665	608
Coahuila de Zaragoza	8 817	5 110	3 706	0	0
Colima	2 739	1 209	1 464	38	28
Chiapas	22 936	7 129	14 747	1 001	59
Chihuahua	13 899	9 989	3 316	594	0
Ciudad de México	105	105	0	0	0
Durango	15 709	4 669	8 960	1 150	930
Guanajuato	13 856	7 239	5 488	0	1 130
Guerrero	18 784	6 630	6 065	0	6 089
Hidalgo	11 963	4 797	5 890	6	1 270
Jalisco	34 064	13 489	7 006	185	13 384
México	14 786	12 129	2 656	0	0
Michoacán de Ocampo	15 614	7 174	4 440	0	4 000
Morelos	3 032	1 799	324	0	909
Nayarit	10 416	3 611	2 887	0	3 919
Nuevo León	7 387	4 951	2 425	12	0
Oaxaca	30 716	7 253	0	21 036	2 427
Puebla	10 313	5 690	4 418	0	205
Querétaro	3 362	2 088	1 274	0	0
Quintana Roo	5 810	3 320	2 490	0	0
San Luis Potosí	15 028	8 147	6 502	379	0
Sinaloa	17 001	5 366	3 564	2 512	5 560
Sonora	25 278	7 431	4 376	0	13 471
Tabasco	9 757	6 454	2 720	583	0
Tamaulipas	14 054	5 388	8 544	122	0
Tlaxcala	3 021	1 805	1 216	0	0
Veracruz de Ignacio de la Llave	28 807	10 737	13 068	1 146	3 857
Yucatán	12 424	6 294	2 511	0	3 619
Zacatecas	12 268	6 477	4 498	0	1 293

Nota: Se consignan cifras proporcionadas por los 31 centros SCT y corresponden a kilómetros en operación.

a/ Comprende carreteras libres de peaje, alimentadoras estatales, caminos rurales y de cuota (estatales, de dos y cuatro o más carriles).

Fuente: SCT. Subsecretaría de Infraestructura.

Longitud de la red nacional de carreteras por entidad federativa según tipo de camino y superficie de rodamiento
2000, 2017 y 2018

Cuadro 14.3

Kilómetros

Entidad federativa	Total	Troncales federales (Pavimentadas) a/	Alimentadoras estatales				Caminos rurales b/				Brechas mejoradas
			Total	Pavimentadas c/	Revestidas	Terracería	Total	Pavimentadas	Revestidas	Terracería	
2000											
Estados Unidos Mexicanos	**323 065**	**48 464**	**64 706**	**53 334**	**10 445**	**927**	**149 338**	**6 690**	**134 834**	**7 814**	**60 557**
Aguascalientes	2 179	375	744	651	93	0	1 035	0	809	226	25
Baja California	11 729	1 721	1 121	1 121	0	0	4 603	3	4 243	357	4 284
Baja California Sur	6 458	1 196	3 158	1 584	848	726	1 047	30	1 017	0	1 057
Campeche	4 815	1 313	1 025	1 012	13	0	1 869	965	573	331	608
Coahuila de Zaragoza	8 411	1 774	2 111	1 853	258	0	4 526	239	4 287	0	0
Colima	2 086	376	537	458	79	0	1 052	35	1 017	0	121
Chiapas	20 388	2 388	2 303	1 825	467	11	15 638	371	14 534	733	59
Chihuahua	12 630	2 738	2 448	2 448	0	0	7 444	0	6 407	1 037	0
Ciudad de México	150	150	0	0	0	0	0	0	0	0	0
Durango	12 319	2 245	1 052	772	280	0	7 634	332	7 302	0	1 388
Guanajuato	11 061	1 249	2 462	2 191	271	0	5 281	511	4 764	6	2 069
Guerrero	13 225	2 205	1 286	1 094	192	0	8 973	1 216	5 503	2 254	761
Hidalgo	9 207	877	2 514	2 209	305	0	5 645	12	5 453	180	171
Jalisco	24 822	2 568	3 534	3 000	344	190	4 754	0	4 754	0	13 966
México	9 924	1 142	6 401	4 121	2 280	0	2 381	0	2 381	0	0
Michoacán de Ocampo	13 236	2 687	2 497	2 371	126	0	4 052	166	3 886	0	4 000
Morelos	2 001	420	1 096	1 096	0	0	485	24	461	0	0
Nayarit	5 571	944	568	396	172	0	1 768	79	1 689	0	2 291
Nuevo León	7 176	1 511	2 691	2 691	0	0	2 974	55	2 919	0	0
Oaxaca	15 947	2 953	1 188	1 160	28	0	8 186	0	8 186	0	3 620
Puebla	8 516	1 419	2 453	2 258	195	0	4 490	171	4 319	0	154
Querétaro	3 326	561	892	760	132	0	1 873	77	1 796	0	0
Quintana Roo	5 035	951	1 234	992	242	0	2 850	0	2 850	0	0
San Luis Potosí	12 198	1 804	1 230	1 230	0	0	9 164	1 625	7 517	22	0
Sinaloa	16 404	1 160	2 162	2 162	0	0	7 522	2	5 843	1 677	5 560
Sonora	22 396	2 246	4 090	3 777	313	0	4 412	0	4 412	0	11 648
Tabasco	8 580	618	2 464	2 464	0	0	5 498	726	4 222	550	0
Tamaulipas	12 411	2 284	2 463	1 569	894	0	7 664	51	7 546	67	0
Tlaxcala	2 499	578	733	656	77	0	1 188	0	1 188	0	0
Veracruz de Ignacio de la Llave	15 858	3 071	4 653	2 329	2 324	0	6 941	0	6 941	0	1 193
Yucatán	12 254	1 411	1 723	1 723	0	0	1 881	0	1 507	374	7 239
Zacatecas	10 253	1 529	1 873	1 361	512	0	6 508	0	6 508	0	343
2017											
Estados Unidos Mexicanos	**398 149**	**51 019**	**133 228**	**123 891**	**8 721**	**616**	**144 533**	**0**	**135 349**	**9 185**	**69 367**
Aguascalientes	2 381	386	1 098	1 025	73	0	555	0	555	0	342
Baja California	12 014	1 902	1 049	1 049	0	0	4 780	0	4 159	621	4 284
Baja California Sur	5 971	1 251	1 729	1 006	468	254	1 721	0	958	763	1 270
Campeche	5 620	1 284	2 791	2 791	0	0	937	0	272	665	608
Coahuila de Zaragoza	8 811	1 792	3 485	3 312	173	0	3 534	0	3 534	0	0
Colima	2 776	350	889	862	25	2	1 499	0	1 467	32	38
Chiapas	22 936	2 332	5 028	4 797	223	8	15 518	0	14 525	993	59
Chihuahua	13 905	2 843	7 124	7 124	0	0	3 938	0	3 344	594	0
Ciudad de México	105	105	0	0	0	0	0	0	0	0	0
Durango	15 712	2 475	2 875	2 162	713	0	9 432	0	8 182	1 250	930
Guanajuato	13 846	1 321	5 935	5 907	27	0	5 460	0	5 460	0	1 130
Guerrero	18 885	2 224	5 920	4 507	1 413	0	4 652	0	4 652	0	6 089
Hidalgo	11 963	900	3 908	3 901	0	7	5 901	0	5 901	0	1 254
Jalisco	34 053	2 676	10 693	10 291	218	185	6 527	0	6 527	0	14 156
México	14 777	1 568	10 847	10 553	294	0	2 362	0	2 362	0	0
Michoacán de Ocampo	15 567	2 846	4 367	4 280	87	0	4 353	0	4 353	0	4 000
Morelos	3 025	422	1 354	1 354	0	0	339	0	339	0	909
Nayarit	10 293	1 145	2 646	2 434	212	0	2 641	0	2 641	0	3 861
Nuevo León	7 393	1 505	3 465	3 440	25	0	2 423	0	2 411	12	0
Oaxaca	22 978	3 083	4 212	4 212	0	0	13 257	0	13 257	0	2 427
Puebla	10 335	1 586	4 220	4 143	78	0	4 323	0	4 323	0	205
Querétaro	3 362	663	1 459	1 414	44	0	1 240	0	1 240	0	0
Quintana Roo	5 810	922	2 547	2 397	150	0	2 340	0	2 340	0	0
San Luis Potosí	12 284	2 007	4 456	4 456	0	0	5 821	0	5 821	0	0
Sinaloa	16 997	1 358	4 066	4 066	0	0	6 013	0	3 457	2 556	5 560
Sonora	25 230	2 270	5 108	5 108	0	0	4 376	0	4 376	0	13 476
Tabasco	10 652	672	7 602	5 905	1 697	0	2 377	0	1 794	583	0
Tamaulipas	14 053	2 259	4 003	3 130	874	0	7 791	0	7 669	122	0
Tlaxcala	3 005	668	1 121	1 121	0	0	1 216	0	1 216	0	0
Veracruz de Ignacio de la Llave	28 723	3 139	9 580	7 492	1 928	160	12 147	0	11 154	993	3 857
Yucatán	12 417	1 477	4 811	4 811	0	0	2 511	0	2 511	0	3 619
Zacatecas	12 271	1 588	4 842	4 842	0	0	4 549	0	4 549	0	1 293

(Continúa)

INEGI. Anuario estadístico y geográfico por entidad federativa 2020. 2021.

Longitud de la red nacional de carreteras por entidad federativa según tipo de camino y superficie de rodamiento
2000, 2017 y 2018

Cuadro 14.3

Kilómetros

Entidad federativa	Total	Troncales federales (Pavimentadas) a/	Alimentadoras estatales				Caminos rurales b/				Brechas mejoradas
			Total	Pavimentadas c/	Revestidas	Terracería	Total	Pavimentadas	Revestidas	Terracería	
2018 P/											
Estados Unidos Mexicanos	**407 958**	**51 198**	**133 698**	**125 994**	**7 091**	**613**	**154 408**	**0**	**123 898**	**30 510**	**68 654**
Aguascalientes	2 370	365	1 107	1 034	73	0	555	0	555	0	343
Baja California	12 043	1 902	1 057	1 057	0	0	4 800	0	4 122	678	4 284
Baja California Sur	5 979	1 259	1 729	1 021	453	254	1 721	0	958	763	1 270
Campeche	5 620	1 284	2 791	2 791	0	0	938	0	272	665	608
Coahuila de Zaragoza	8 817	1 792	3 491	3 318	173	0	3 534	0	3 534	0	0
Colima	2 739	350	876	859	17	0	1 485	0	1 447	38	28
Chiapas	22 936	2 332	5 027	4 797	223	8	15 518	0	14 525	993	59
Chihuahua	13 899	2 838	7 151	7 151	0	0	3 910	0	3 316	594	0
Ciudad de México	105	105	0	0	0	0	0	0	0	0	0
Durango	15 709	2 472	2 910	2 197	713	0	9 397	0	8 247	1 150	930
Guanajuato	13 856	1 321	5 946	5 918	28	0	5 460	0	5 460	0	1 130
Guerrero	18 784	2 230	4 400	4 400	0	0	6 065	0	6 065	0	6 089
Hidalgo	11 963	884	3 919	3 912	0	6	5 890	0	5 890	0	1 270
Jalisco	34 064	2 687	11 204	10 802	218	185	6 788	0	6 788	0	13 384
México	14 786	1 576	10 847	10 553	294	0	2 362	0	2 362	0	0
Michoacán de Ocampo	15 614	2 894	4 367	4 280	87	0	4 353	0	4 353	0	4 000
Morelos	3 032	429	1 369	1 369	0	0	324	0	324	0	909
Nayarit	10 416	1 145	2 668	2 466	202	0	2 685	0	2 685	0	3 919
Nuevo León	7 387	1 510	3 465	3 440	25	0	2 412	0	2 400	12	0
Oaxaca	30 716	3 083	4 170	4 170	0	0	21 036	0	0	21 036	2 427
Puebla	10 313	1 565	4 203	4 126	78	0	4 340	0	4 340	0	205
Querétaro	3 362	663	1 459	1 424	34	0	1 240	0	1 240	0	0
Quintana Roo	5 810	922	2 547	2 397	150	0	2 340	0	2 340	0	0
San Luis Potosí	15 028	2 007	6 139	6 139	0	0	6 881	0	6 502	379	0
Sinaloa	17 001	1 358	4 008	4 008	0	0	6 076	0	3 564	2 512	5 560
Sonora	25 278	2 318	5 113	5 113	0	0	4 376	0	4 376	0	13 471
Tabasco	9 757	672	7 299	5 782	1 517	0	1 786	0	1 202	583	0
Tamaulipas	14 054	2 259	4 003	3 130	874	0	7 792	0	7 671	122	0
Tlaxcala	3 021	684	1 121	1 121	0	0	1 216	0	1 216	0	0
Veracruz de Ignacio de la Llave	28 807	3 223	9 608	7 514	1 933	160	12 120	0	11 134	985	3 857
Yucatán	12 424	1 483	4 811	4 811	0	0	2 511	0	2 511	0	3 619
Zacatecas	12 268	1 584	4 893	4 893	0	0	4 498	0	4 498	0	1 293

Nota: Se consignan cifras proporcionadas por los 31 centros SCT y corresponden a kilómetros en operación.

a/ Comprende carreteras libres de peaje, y de cuota (de dos y cuatro o más carriles).

b/ Comprende caminos rurales a cargo de la SCT, de gobierno de los estados y de otros.

c/ Comprende carreteras de dos y cuatro o más carriles.

Fuente: SCT. Subsecretaría de Infraestructura.

Vehículos de motor registrados en circulación por entidad federativa según clase de servicio 2000, 2018 y 2019

Cuadro 14.4

1a. parte

Entidad federativa	Total	Automóviles				Camiones de pasajeros			
		Total	Oficial	Público	Particular	Total	Oficial	Público	Particular
2000									
Estados Unidos Mexicanos	**15 611 916**	**10 176 179**	**31 081**	**359 515**	**9 785 583**	**202 396**	**3 293**	**110 660**	**88 443**
Aguascalientes	198 046	116 241	1 380	2 936	111 925	1 700	19	1 269	412
Baja California a/	752 607	577 672	0	7 654	570 018	5 782	0	4 046	1 736
Baja California Sur	185 233	113 226	280	3 352	109 594	559	61	275	223
Campeche	73 644	44 451	1 096	1 002	42 353	686	95	430	161
Coahuila de Zaragoza a/	334 131	211 981	868	3 583	207 530	3 369	0	2 576	793
Colima	73 137	35 755	505	595	34 655	751	13	642	96
Chiapas	222 570	117 034	1 426	6 863	108 745	4 090	73	3 625	392
Chihuahua a/	811 990	469 932	1 292	2 950	465 690	5 587	0	4 536	1 051
Ciudad de México	2 511 543	2 308 255	0	90 663	2 217 592	11 611	0	5 113	6 498
Durango	164 791	73 701	720	4 647	68 334	1 242	6	1 030	206
Guanajuato	599 774	295 890	2 461	9 530	283 899	14 979	293	2 138	12 548
Guerrero	346 367	193 314	889	16 902	175 523	45 583	167	7 350	38 066
Hidalgo	363 565	202 412	777	5 124	196 511	2 756	4	2 186	566
Jalisco	1 303 109	730 603	26	13 637	716 940	8 543	26	3 261	5 256
México	1 268 894	933 583	803	33 196	899 584	11 080	388	8 293	2 399
Michoacán de Ocampo	686 611	315 064	1 291	8 466	305 307	5 504	25	4 726	753
Morelos	221 609	156 456	0	11 326	145 130	6 274	0	6 266	8
Nayarit	118 177	63 747	278	2 907	60 562	1 560	346	997	217
Nuevo León	952 866	650 134	3 137	31 320	615 677	13 378	71	12 728	579
Oaxaca	184 556	97 101	1 020	4 156	91 925	2 183	57	1 771	355
Puebla	523 127	330 517	2 099	23 009	305 409	5 957	35	4 270	1 652
Querétaro	231 004	145 322	147	5 064	140 111	4 476	288	3 357	831
Quintana Roo	142 093	94 871	2 009	22 533	70 329	2 127	66	1 402	659
San Luis Potosí	330 168	174 494	300	3 788	170 406	2 043	6	1 788	249
Sinaloa	386 732	186 331	2 161	3 462	180 708	5 625	64	4 039	1 522
Sonora a/	514 396	288 643	177	2 880	285 586	3 399	4	1 989	1 406
Tabasco	187 642	106 608	2 257	3 045	101 306	13 530	775	4 520	8 235
Tamaulipas	734 129	474 378	1 219	9 675	463 484	2 754	0	2 589	165
Tlaxcala	96 942	54 121	1 634	1 147	51 340	4 422	32	4 149	241
Veracruz de Ignacio de la Llave	611 618	376 475	0	15 557	360 918	7 628	0	6 939	689
Yucatán	214 190	152 662	612	6 887	145 163	1 418	3	1 274	141
Zacatecas	266 655	85 205	217	1 659	83 329	1 800	376	1 086	338
2018									
Estados Unidos Mexicanos	**47 815 451**	**32 306 663**	**58 255**	**714 101**	**31 534 307**	**447 040**	**3 172**	**197 835**	**246 033**
Aguascalientes	611 917	380 032	571	5 046	374 415	3 510	9	2 737	764
Baja California a/	1 755 164	1 329 401	0	27 722	1 301 679	18 273	0	14 980	3 293
Baja California Sur	510 615	345 033	467	10 944	333 622	5 847	98	1 104	4 645
Campeche	325 505	160 974	428	2 908	157 638	939	22	423	494
Coahuila de Zaragoza a/	903 194	549 332	314	16 157	532 861	98 693	8	7 774	90 911
Colima	341 633	177 238	1 055	2 373	173 810	1 424	29	675	720
Chiapas	893 901	454 802	2 357	13 976	438 469	9 153	85	8 151	917
Chihuahua a/	1 599 601	1 129 300	2 565	3 275	1 123 460	8 897	284	4 905	3 708
Ciudad de México	5 802 469	5 278 405	0	134 375	5 144 030	31 901	0	2 275	29 626
Durango	636 525	402 293	269	10 270	391 754	2 724	4	2 106	614
Guanajuato	2 041 008	1 116 211	8 818	10 463	1 096 930	30 051	697	5 205	24 149
Guerrero	1 182 837	821 776	508	56 773	764 495	58 402	67	10 496	47 839
Hidalgo	691 046	428 937	1 915	8 536	418 486	2 062	9	1 820	233
Jalisco	3 732 984	2 222 924	5 586	18 493	2 198 845	10 845	227	5 793	4 825
México	7 342 919	5 530 839	3 983	94 486	5 432 370	54 614	142	53 706	766
Michoacán de Ocampo	2 629 954	1 322 689	1 081	32 020	1 289 588	13 690	12	9 774	3 904
Morelos	790 470	592 631	730	16 681	575 220	10 630	3	4 750	5 877
Nayarit	449 029	221 142	0	9 748	211 394	1 935	0	1 152	783
Nuevo León	2 269 029	1 706 431	3 310	32 628	1 670 493	10 169	8	8 773	1 388
Oaxaca	665 332	289 641	1 187	22 596	265 858	4 743	757	2 474	1 512
Puebla	1 553 518	993 387	4 633	30 261	958 493	11 238	177	7 737	3 324
Querétaro	725 124	493 700	1 428	7 015	485 257	3 889	16	2 626	1 247
Quintana Roo	815 612	478 645	210	44 804	433 631	2 561	12	1 973	576
San Luis Potosí	1 195 683	647 601	1 528	6 943	639 130	5 147	27	4 197	923
Sinaloa	1 203 945	707 923	247	3 498	704 178	7 916	1	4 564	3 351
Sonora a/	1 317 902	882 404	4 397	4 492	873 515	4 397	123	1 448	2 826
Tabasco	620 335	361 740	1 773	9 627	350 340	2 991	70	1 906	1 015
Tamaulipas	1 192 246	822 919	2 714	11 392	808 813	5 986	171	4 485	1 330
Tlaxcala	663 255	460 990	737	1 104	459 149	6 406	4	5 796	606
Veracruz de Ignacio de la Llave	2 061 918	1 253 173	845	55 790	1 196 538	13 158	32	10 671	2 455
Yucatán	822 902	508 165	3 706	7 167	497 292	2 880	52	2 206	622
Zacatecas	467 879	235 985	893	2 538	232 554	1 969	26	1 153	790

(Continúa)

INEGI. Anuario estadístico y geográfico por entidad federativa 2020. 2021.

Vehículos de motor registrados en circulación por entidad federativa según clase de servicio 2000, 2018 y 2019

Cuadro 14.4
1a. parte

Entidad federativa	Total	Automóviles				Camiones de pasajeros			
		Total	Oficial	Público	Particular	Total	Oficial	Público	Particular
2019 P/									
Estados Unidos Mexicanos	**50 594 282**	**34 710 658**	**61 647**	**721 900**	**33 927 111**	**458 794**	**3 374**	**194 269**	**261 151**
Aguascalientes	648 759	401 695	519	5 155	396 021	3 531	9	2 584	938
Baja California a/	1 799 151	1 363 979	0	29 555	1 334 424	19 179	0	15 733	3 446
Baja California Sur	529 680	359 762	465	12 492	346 805	5 983	110	1 188	4 685
Campeche	310 299	152 815	411	2 723	149 681	811	20	331	460
Coahuila de Zaragoza a/	970 099	589 567	318	16 277	572 972	110 002	15	8 223	101 764
Colima	355 900	183 962	899	2 446	180 617	1 431	28	667	736
Chiapas	935 563	474 602	2 359	12 384	459 859	8 585	80	7 575	930
Chihuahua a/	1 672 105	1 186 328	2 395	3 204	1 180 729	9 527	337	5 080	4 110
Ciudad de México	6 084 903	5 492 819	0	130 868	5 361 951	31 819	0	2 328	29 491
Durango	626 728	392 660	299	11 160	381 201	2 755	4	2 106	645
Guanajuato	2 144 119	1 162 593	9 087	10 385	1 143 121	30 733	714	5 155	24 864
Guerrero	1 235 599	856 131	519	56 866	798 746	58 460	67	10 496	47 897
Hidalgo	661 778	426 374	1 881	8 517	415 976	1 753	9	1 580	164
Jalisco	3 910 903	2 312 592	5 867	19 333	2 287 392	11 363	227	6 100	5 036
México	8 455 028	6 961 772	6 572	102 134	6 853 066	56 987	142	56 054	791
Michoacán de Ocampo	2 741 629	1 361 721	1 156	31 430	1 329 135	4 609	12	484	4 113
Morelos	905 051	663 490	884	16 505	646 101	11 131	9	5 247	5 875
Nayarit	475 446	233 800	0	9 822	223 978	1 953	0	1 141	812
Nuevo León	2 385 644	1 790 390	3 395	31 955	1 755 040	11 403	8	9 697	1 698
Oaxaca	726 322	311 862	1 219	23 070	287 573	4 795	750	2 521	1 524
Puebla	1 553 518	993 387	4 633	30 261	958 493	11 238	177	7 737	3 324
Querétaro	785 570	534 687	1 407	7 106	526 174	3 892	16	2 794	1 082
Quintana Roo	867 895	501 921	275	44 456	457 190	2 570	12	1 970	588
San Luis Potosí	1 243 194	669 720	1 516	6 978	661 226	5 305	27	4 324	954
Sinaloa	1 272 755	750 101	280	3 561	746 260	8 274	1	4 591	3 682
Sonora a/	1 444 942	966 382	4 857	4 853	956 672	7 317	234	2 618	4 465
Tabasco	620 335	361 740	1 773	9 627	350 340	2 991	70	1 906	1 015
Tamaulipas	1 225 196	850 343	2 791	11 722	835 830	6 308	172	4 676	1 460
Tlaxcala	479 825	348 405	620	1 117	346 668	6 511	4	5 862	645
Veracruz de Ignacio de la Llave	2 138 830	1 268 166	778	56 298	1 211 090	12 588	33	10 103	2 452
Yucatán	873 132	540 013	3 520	7 075	529 418	2 901	50	2 200	651
Zacatecas	514 384	246 879	952	2 565	243 362	2 089	37	1 198	854

Vehículos de motor registrados en circulación por entidad federativa según clase de servicio 2000, 2018 y 2019

Cuadro 14.4

2a. parte y última

Entidad federativa	Camiones de carga				Motocicletas			
	Total	Oficial	Público	Particular	Total	Oficial	De alquiler	Particular
2000								
Estados Unidos Mexicanos	**4 939 417**	**38 299**	**100 123**	**4 800 995**	**293 924**	**2 873**	**2 247**	**288 804**
Aguascalientes	71 825	976	268	70 581	8 280	211	0	8 069
Baja California a/	165 695	0	3 170	162 525	3 458	0	0	3 458
Baja California Sur	69 893	124	1 048	68 721	1 555	3	683	869
Campeche	24 276	2 678	540	21 058	4 231	31	0	4 200
Coahuila de Zaragoza a/	116 945	433	419	116 093	1 836	0	0	1 836
Colima	36 631	498	394	35 739	0	0	0	0
Chiapas	97 708	1 965	3 725	92 018	3 738	7	0	3 731
Chihuahua a/	332 930	0	5 128	327 802	3 541	0	0	3 541
Ciudad de México	136 321	0	4 123	132 198	55 356	0	0	55 356
Durango	88 614	392	2 062	86 160	1 234	36	0	1 198
Guanajuato	270 560	2 833	8 746	258 981	18 345	520	1	17 824
Guerrero	100 675	1 621	8 165	90 889	6 795	3	54	6 738
Hidalgo	157 733	548	2 520	154 665	664	3	0	661
Jalisco	511 440	31	1 151	510 258	52 523	16	294	52 213
México	318 109	483	17 397	300 229	6 122	5	53	6 064
Michoacán de Ocampo	349 645	2 783	2 941	343 921	16 398	43	0	16 355
Morelos	57 585	0	168	57 417	1 294	0	0	1 294
Nayarit	49 602	85	1 259	48 258	3 268	21	0	3 247
Nuevo León	279 895	2 922	1 605	275 368	9 459	474	0	8 985
Oaxaca	80 872	2 402	1 496	76 974	4 400	130	0	4 270
Puebla	180 828	1 678	1 357	177 793	5 825	212	0	5 613
Querétaro	77 282	213	4 759	72 310	3 924	15	0	3 909
Quintana Roo	29 143	2 158	3 930	23 055	15 952	388	1 144	14 420
San Luis Potosí	141 388	598	736	140 054	12 243	69	0	12 174
Sinaloa	187 828	3 790	7 287	176 751	6 948	382	0	6 566
Sonora a/	217 799	302	3 489	214 008	4 555	56	0	4 499
Tabasco	62 064	4 526	1 771	55 767	5 440	106	0	5 334
Tamaulipas	252 977	2 092	798	250 087	4 020	32	0	3 988
Tlaxcala	37 675	1 089	440	36 146	724	28	0	696
Veracruz de Ignacio de la Llave	215 615	0	3 958	211 657	11 900	0	0	11 900
Yucatán	42 284	611	3 539	38 134	17 826	67	17	17 742
Zacatecas	177 580	468	1 734	175 378	2 070	15	1	2 054
2018								
Estados Unidos Mexicanos	**10 978 234**	**83 507**	**159 266**	**10 735 461**	**4 083 514**	**14 435**	**17 430**	**4 051 649**
Aguascalientes	158 857	719	4 383	153 755	69 518	275	1	69 242
Baja California a/	381 020	0	2 024	378 996	26 470	0	0	26 470
Baja California Sur	148 873	539	4 530	143 804	10 862	47	80	10 735
Campeche	63 048	1 078	570	61 400	100 544	183	304	100 057
Coahuila de Zaragoza a/	232 118	1 060	7 443	223 615	23 051	206	0	22 845
Colima	100 025	1 334	448	98 243	62 946	287	0	62 659
Chiapas	316 349	4 697	7 314	304 338	113 597	725	1 107	111 765
Chihuahua a/	435 620	6 128	4 601	424 891	25 784	498	0	25 286
Ciudad de México	85 492	0	3 173	82 319	406 671	0	0	406 671
Durango	202 194	700	2 757	198 737	29 314	163	0	29 151
Guanajuato	569 710	12 242	1 037	556 431	325 036	2 727	0	322 309
Guerrero	220 067	728	15 733	203 606	82 592	39	366	82 187
Hidalgo	239 348	2 941	12 004	224 403	20 699	329	2	20 368
Jalisco	1 023 371	8 582	801	1 013 988	475 844	1 043	30	474 771
México	1 261 009	1 365	945	1 258 699	496 457	170	0	496 287
Michoacán de Ocampo	1 040 481	2 418	2 835	1 035 228	253 094	612	0	252 482
Morelos	127 156	913	1 914	124 329	60 053	198	0	59 855
Nayarit	172 995	0	608	172 387	52 957	0	0	52 957
Nuevo León	468 141	3 675	17 183	447 283	84 288	694	0	83 594
Oaxaca	234 342	1 644	7 430	225 268	136 606	1	10 951	125 654
Puebla	452 464	7 917	8 162	436 385	96 429	1 142	0	95 287
Querétaro	185 054	1 129	4 823	179 102	42 481	460	19	42 002
Quintana Roo	119 247	808	3 894	114 545	215 159	294	2 346	212 519
San Luis Potosí	366 292	2 011	1 227	363 054	176 643	672	0	175 971
Sinaloa	387 818	1 099	9 943	376 776	100 288	534	0	99 754
Sonora a/	394 994	3 844	5 771	385 379	36 107	657	1	35 449
Tabasco	146 448	3 396	2 566	140 486	109 156	425	2 216	106 515
Tamaulipas	337 823	3 922	10 268	323 633	25 518	326	0	25 192
Tlaxcala	142 948	744	5 657	136 547	52 911	217	0	52 694
Veracruz de Ignacio de la Llave	632 732	2 055	5 603	625 074	162 855	297	0	162 558
Yucatán	133 936	4 317	2 462	127 157	177 921	1 056	6	176 859
Zacatecas	198 262	1 502	1 157	195 603	31 663	158	1	31 504

(Continúa)

Vehículos de motor registrados en circulación por entidad federativa según clase de servicio 2000, 2018 y 2019

Cuadro 14.4

2a. parte y última

Entidad federativa	Camiones de carga				Motocicletas			
	Total	Oficial	Público	Particular	Total	Oficial	De alquiler	Particular
2019 P/								
Estados Unidos Mexicanos	**10 584 007**	**89 084**	**160 032**	**10 334 891**	**4 840 823**	**15 887**	**18 196**	**4 806 740**
Aguascalientes	162 865	743	4 364	157 758	80 668	277	1	80 390
Baja California a/	385 723	0	2 038	383 685	30 270	0	0	30 270
Baja California Sur	151 714	568	4 590	146 556	12 221	55	80	12 086
Campeche	57 692	982	353	56 357	98 981	201	304	98 476
Coahuila de Zaragoza a/	241 700	1 115	7 381	233 204	28 830	202	0	28 628
Colima	101 256	1 186	442	99 628	69 251	299	0	68 952
Chiapas	324 530	4 677	6 947	312 906	127 846	851	1 107	125 888
Chihuahua a/	446 972	6 214	4 613	436 145	29 278	620	0	28 658
Ciudad de México	86 689	0	3 216	83 473	473 576	0	0	473 576
Durango	200 821	687	2 724	197 410	30 492	171	0	30 321
Guanajuato	574 642	12 514	1 014	561 114	376 151	2 892	0	373 259
Guerrero	222 550	733	15 740	206 077	98 458	39	366	98 053
Hidalgo	210 738	2 917	9 304	198 517	22 913	355	0	22 558
Jalisco	1 050 353	9 131	1 298	1 039 924	536 595	1 024	29	535 542
México	729 015	1 365	990	726 660	707 254	921	0	706 333
Michoacán de Ocampo	1 091 399	2 920	6 715	1 081 764	283 900	664	0	283 236
Morelos	133 212	977	1 961	130 274	97 218	198	0	97 020
Nayarit	175 712	0	591	175 121	63 981	0	0	63 981
Nuevo León	481 725	3 785	16 434	461 506	102 126	748	0	101 378
Oaxaca	244 084	1 684	7 431	234 969	165 581	1	11 678	153 902
Puebla	452 464	7 917	8 162	436 385	96 429	1 142	0	95 287
Querétaro	193 599	1 055	4 634	187 910	53 392	501	20	52 871
Quintana Roo	123 193	816	3 943	118 434	240 211	308	2 386	237 517
San Luis Potosí	370 800	2 007	1 238	367 555	197 369	721	0	196 648
Sinaloa	396 586	1 140	9 951	385 495	117 794	575	0	117 219
Sonora a/	428 609	7 258	6 299	415 052	42 634	695	1	41 938
Tabasco	146 448	3 396	2 566	140 486	109 156	425	2 216	106 515
Tamaulipas	340 246	3 964	10 063	326 219	28 299	315	0	27 984
Tlaxcala	81 596	1 420	5 817	74 359	43 313	146	0	43 167
Veracruz de Ignacio de la Llave	638 168	1 935	5 625	630 608	219 908	252	0	219 656
Yucatán	137 985	4 437	2 456	131 092	192 233	1 123	6	191 104
Zacatecas	200 921	1 541	1 132	198 248	64 495	166	2	64 327

Nota: Cifras al 31 de diciembre de cada año.

a/ Incluye vehículos fronterizos.

Fuente: INEGI. Con base en cifras proporcionadas por los gobiernos de los estados.

Longitud de la red de autopistas administradas por Caminos y Puentes Federales de Ingresos y Servicios Conexos por tipo de red, autopista y entidad federativa 2018

Cuadro 14.5

Red Autopista	Entidad federativa	Longitud (km) Total	Cuatro y más carriles	Dos carriles
Red propia		**76.7**	**0.0**	**76.7**
Chapalilla - Compostela	Nayarit	35.5	0.0	35.5
Entronque Cuauhtémoc - Entronque Osiris	Zacatecas	41.2	0.0	41.2
Accesos a Puentes Nacionales de Red Propia		**113.0**	**93.5**	**19.5**
Culiacán	Sinaloa	21.8	21.8	0.0
Sinaloa	Sinaloa	14.2	14.2	0.0
Pánuco	Veracruz de Ignacio de la Llave	11.1	0.0	11.1
Alvarado	Veracruz de Ignacio de la Llave	1.0	0.0	1.0
Papaloapan	Veracruz de Ignacio de la Llave	1.3	0.0	1.3
Caracol	Veracruz de Ignacio de la Llave	0.2	0.0	0.2
Nautla	Veracruz de Ignacio de la Llave	0.4	0.0	0.4
Grijalva	Tabasco	15.8	15.8	0.0
Usumacinta	Tabasco	0.5	0.0	0.5
Cadereyta	Nuevo León	2.3	0.0	2.3
La Piedad	Michoacán de Ocampo	0.1	0.0	0.1
Tecolutla	Veracruz de Ignacio de la Llave	0.5	0.0	0.5
San Juan	Tamaulipas	1.3	0.0	1.3
Tampico	Tamaulipas	8.8	8.8	0.0
Tlacotalpan	Veracruz de Ignacio de la Llave	0.8	0.0	0.8
Dovalí Jaime	Veracruz de Ignacio de la Llave	32.8	32.8	0.0
Red FNI		**3 913.2**	**2 884.1**	**1 029.2**
Champotón - Campeche	Campeche	39.5	39.5	0.0
Cuernavaca - Acapulco	Morelos	61.0	61.0	0.0
	Guerrero	201.6	201.6	0.0
Monterrey - Nuevo Laredo	Nuevo León	123.1	123.1	0.0
Libramiento Poniente de Tampico	Tamaulipas	14.5	0.0	14.5
Cadereyta - Reynosa	Nuevo León	132.0	132.0	0.0
Chamapa - Lechería	México	36.1	36.1	0.0
Libramiento Noreste de Querétaro	Querétaro	37.5	37.5	0.0
Córdoba - Veracruz	Veracruz de Ignacio de la Llave	98.0	98.0	0.0
La Tinaja - Cosoleacaque	Veracruz de Ignacio de la Llave	228.0	228.0	0.0
Estación Don - Nogales	Sonora	651.7	651.7	0.0
Libramiento Oriente de Saltillo	Coahuila de Zaragoza	21.0	21.0	0.0
La Carbonera - Puerto México	Coahuila de Zaragoza	35.1	35.1	0.0
Torreón - Saltillo	Coahuila de Zaragoza	114.8	114.8	0.0
Gómez Palacio - Corralitos	Durango	108.6	108.6	0.0
	Chihuahua	42.0	42.0	0.0
Reynosa - Matamoros	Tamaulipas	44.0	44.0	0.0
Aguadulce - Cárdenas	Tabasco	54.1	54.1	0.0
México - Cuernavaca	Ciudad de México	28.3	28.3	0.0
	Morelos	33.2	33.2	0.0
Puente de Ixtla - Iguala	Morelos	18.9	0.0	18.9
	Guerrero	44.7	0.0	44.7
La Pera - Cuautla	Morelos	34.2	0.0	34.2
Zacapalco - Rancho Viejo	Guerrero	17.1	0.0	17.1
Tihuatlán - Gutiérrez - Zamora	Veracruz de Ignacio de la Llave	37.3	37.3	0.0
México - Querétaro	Hidalgo	24.4	24.4	0.0
	México	90.7	90.7	0.0
	Querétaro	59.4	59.4	0.0
Querétaro - Celaya	Guanajuato	37.4	37.4	0.0
	Querétaro	8.1	8.1	0.0
Celaya - Irapuato	Guanajuato	59.3	59.3	0.0
México - Puebla	Ciudad de México	0.2	0.2	0.0
	México	46.6	46.6	0.0
	Puebla	50.3	50.3	0.0
Las Choapas - Ocozocoautla	Veracruz de Ignacio de la Llave	104.5	0.0	104.5
	Chiapas	93.0	0.0	93.0
Puebla - Orizaba	Puebla	96.1	96.1	0.0
	Veracruz de Ignacio de la Llave	36.6	36.6	0.0
Tijuana - Ensenada	Baja California	89.5	89.5	0.0
Ciudad Mendoza - Córdoba	Veracruz de Ignacio de la Llave	39.3	39.3	0.0
Rancho Viejo - Taxco	Guerrero	8.3	0.0	8.3
Tehuacán - Oaxaca	Oaxaca	159.0	27.0	132.0
	Puebla	84.0	0.0	84.0
La Rumorosa - Tecate	Baja California	55.5	55.5	0.0
Aeropuerto Los Cabos - San José del Cabo	Baja California Sur	20.2	0.0	20.2
Salina Cruz - Tehuantepec - La Ventosa	Oaxaca	75.4	0.0	75.4

(Continúa)

Longitud de la red de autopistas administradas por Caminos y Puentes Federales de Ingresos y Servicios Conexos por tipo de red, autopista y entidad federativa 2018

Cuadro 14.5

Red Autopista	Entidad federativa	Longitud (km) Total	Cuatro y más carriles	Dos carriles
Durango - Mazatlán	Durango	160.1	10.0	150.1
	Sinaloa	70.0	0.0	70.0
Lagos de Moreno - San Luis Potosí	Jalisco	35.2	0.0	35.2
	Guanajuato	21.4	0.0	21.4
	San Luis Potosí	9.4	0.0	9.4
Libramiento Sur II de Reynosa	Tamaulipas	43.0	0.0	43.0
Libramiento Amecameca - Nepantla	México	26.8	26.8	0.0
San José del Cabo - Los Cabos	Baja California Sur	38.7	0.0	38.7
Libramiento de Cuernavaca	Morelos	14.5	0.0	14.5
Accesos a Puentes Internacionales de Red FNI		**2.6**	**0.0**	**2.6**
Reynosa Pharr - Nuevo Amanecer	Tamaulipas	2.5	0.0	2.5
Ignacio Zaragoza	Tamaulipas	0.1	0.0	0.1

Fuente: CAPUFE.

Tránsito vehicular e ingresos en caminos y puentes de la red propia administrados por Caminos y Puentes Federales de Ingresos y Servicios Conexos 2000, 2017 y 2018

Cuadro 14.6

Caminos y puentes	Tránsito			Ingresos (Miles de pesos) a/		
	2000	2017	2018 P/	2000	2017	2018 P/
Total	**161 868 594**	**54 787 472**	**54 775 014**	**5 763 165**	**1 650 451**	**1 654 110**
Caminos	102 036 628	5 157 906	5 399 843	4 720 393	231 981	243 095
Acatzingo - Ciudad Mendoza	2 476 790	ND	ND	278 811	ND	ND
Arriaga - Huixtla	528 485	ND	ND	38 433	ND	ND
Chapalilla - Compostela	1 091 186	2 029 773	2 117 704	32 109	86 683	90 579
Ciudad Mendoza - Córdoba	7 151 879	ND	ND	145 636	ND	ND
Entronque Cuauhtémoc - Entronque Osiris	ND	3 128 133	3 282 139	ND	145 298	152 516
La Rumorosa - Tecate	1 612 581	ND	ND	66 353	ND	ND
México - Puebla	30 455 751	ND	ND	1 079 935	ND	ND
México - Querétaro	23 160 665	ND	ND	1 737 187	ND	ND
Puebla - Acatzingo	7 686 803	ND	ND	316 258	ND	ND
Querétaro - Irapuato	11 878 268	ND	ND	635 801	ND	ND
Rancho Viejo - Taxco	789 003	ND	ND	5 543	ND	ND
Tehuacán - Oaxaca	4 589 906	ND	ND	177 050	ND	ND
Tijuana - Ensenada	10 615 311	ND	ND	207 277	ND	ND
Puentes	59 831 956	49 629 566	49 375 171	1 042 766	1 418 470	1 411 015
Nacionales	31 822 380	35 739 274	35 441 764	572 602	1 019 980	1 006 011
Alvarado	1 341 811	1 595 543	1 584 935	25 436	36 996	36 695
Cadereyta	1 566 723	1 594 771	1 645 616	13 632	21 741	22 306
Caracol	1 587 360	2 334 280	2 368 390	29 623	62 650	63 697
Coatzacoalcos	5 644 753	ND	ND	59 808	ND	ND
Colorado	ND	ND	ND	2 892	ND	ND
Culiacán	1 690 424	2 686 475	2 628 425	33 486	62 407	60 180
Grijalva	2 840 915	5 543 222	5 406 078	56 296	150 972	147 448
Ing. A. Dovalí J.	2 152 154	4 704 575	4 667 839	42 530	151 880	152 760
La Piedad	2 713 808	1 136 626	1 143 984	32 755	19 109	18 695
Nautla	1 373 372	1 966 952	1 993 145	28 701	60 777	62 262
Pánuco	1 269 375	1 790 670	1 800 236	19 769	37 986	37 757
Papaloapan	1 489 655	913 456	791 611	47 105	29 484	22 305
Refinería Lázaro Cárdenas	ND	86 030	66 057	ND	1 925	1 497
San Juan	806 378	754 584	791 010	10 842	15 936	17 530
Sinaloa	2 766 821	3 854 053	3 963 819	63 026	140 129	142 776
Tampico	1 964 952	2 374 351	2 511 940	46 752	81 813	85 425
Tecolutla	1 399 312	2 300 299	1 993 646	30 552	69 009	58 742
Tlacotalpan	334 032	504 771	514 166	5 323	10 895	10 917
Usumacinta	880 535	1 598 616	1 570 867	24 074	66 273	65 020
Internacionales b/	28 009 576	13 890 292	13 933 407	470 164	398 490	405 004
Acuña	1 978 291	1 659 487	1 646 750	31 972	42 305	42 095
Camargo	663 175	395 976	417 484	10 692	10 522	11 069
Juárez - Lincoln	5 550 998	3 186 672	2 850 767	92 075	78 679	70 463
Juárez - Lincoln (Línea Express)	ND	1 412 470	1 445 182	ND	50 615	56 362
Laredo	1 862 952	ND	301 687	38 123	13 024	20 307
Las Flores	1 089 010	600 388	624 201	19 690	19 200	20 219
Lerdo - Stanton (Línea Express)	ND	ND	ND	4 473	ND	ND
Matamoros	2 540 763	1 288 979	1 183 885	44 997	39 118	36 395
Miguel Alemán	1 184 148	697 887	685 524	19 017	17 841	17 600
Ojinaga	745 858	690 641	722 095	10 476	16 169	16 957
Paso del Norte	5 167 880	ND	ND	83 952	ND	ND
Piedras Negras	1 157 403	1 180 541	1 235 398	19 478	31 214	32 299
Reynosa	5 694 829	1 631 570	1 660 168	91 501	48 158	48 837
Reynosa (Línea Express)	ND	521 770	498 963	ND	20 930	21 681
Rodolfo Robles	374 269	487 555	527 288	3 718	4 599	4 638
Suchiate II	ND	136 356	134 015	ND	6 116	6 083

Nota: Cifras al 31 de diciembre de cada año.
a/ Excluye IVA.
b/ Para ingresos, incluye el correspondiente a peatones.
Fuente: CAPUFE.

Tránsito vehicular e ingresos en caminos y puentes de la red contratada administrados por Caminos y Puentes Federales de Ingresos y Servicios Conexos 2000, 2017 y 2018

Cuadro 14.7

Caminos y puentes	Tránsito (Vehículos)			Ingresos (Miles de pesos) a/		
	2000	2017	2018 P/	2000	2017	2018 P/
Total	**64 927 026**	**65 625**	**61 765**	**1 911 358**	**6 195**	**6 253**
Caminos	53 869 369	ND	ND	1 659 816	ND	ND
Atlacomulco - Maravatío	3 493 095	ND	ND	85 189	ND	ND
Chilpancingo - Montaña Baja	ND	ND	ND	ND	ND	ND
Culiacán - Las Brisas	2 722 795	ND	ND	93 122	ND	ND
Entronque Tihuatlán - Tuxpan b/	ND	ND	ND	ND	ND	ND
Guadalajara - Colima	3 557 187	ND	ND	249 566	ND	ND
La Pera - Cuautla	4 618 916	ND	ND	83 604	ND	ND
Libramiento Tulancingo - Nuevo Necaxa b/	ND	ND	ND	ND	ND	ND
México - Cuernavaca	8 853 975	ND	ND	607 701	ND	ND
México - Tizayuca b/	26 588 277	ND	ND	369 008	ND	ND
Puente de Ixtla - Iguala	1 469 941	ND	ND	91 489	ND	ND
Tepic - San Blas	2 119 342	ND	ND	70 626	ND	ND
Zacapalco - Rancho Viejo	445 841			9 511	ND	ND
Puentes	11 057 657	65 625	61 765	251 542	6 195	6 253
Nacionales	3 662 205	65 625	61 765	97 009	6 195	6 253
Cucapá	ND	65 625	ND	ND	6 195	ND
San Miguel	2 177 373	ND	ND	59 530	ND	ND
Tuxpan	1 484 832	ND	ND	37 479	ND	ND
Internacionales c/	7 395 452	ND	ND	154 533	ND	ND
Libre Comercio	699 346	ND	ND	13 710	ND	ND
Piedras Negras II	2 141 798	ND	ND	38 514	ND	ND
Solidaridad	569 126	ND	ND	27 321	ND	ND
Zaragoza Ysleta	3 985 182	ND	ND	74 988	ND	ND

Nota: Cifras al 31 de diciembre de cada año.
a/ Excluye IVA.
b/ En diciembre de 2016 pasó a la red del Fondo Nacional de Infraestructura (FONADIN).
c/ Para ingresos, incluye el correspondiente a peatones.
Fuente: CAPUFE.

Empresas y flota vehicular del servicio público federal de autotransporte de pasaje y turismo por entidad federativa 2000, 2017 y 2018

Cuadro 14.8

Entidad federativa	Empresas a/			Flota vehicular (Unidades)		
	Total	Pasaje	Turismo	Total	Pasaje	Turismo
2000						
Estados Unidos Mexicanos	**2 409**	**1 161**	**1 248**	**56 882**	**41 758**	**15 124**
Aguascalientes	22	5	17	638	253	385
Baja California	54	32	22	966	700	266
Baja California Sur	76	12	64	402	168	234
Campeche	11	4	7	164	123	41
Coahuila de Zaragoza	49	38	11	1 080	810	270
Colima	17	5	12	130	84	46
Chiapas	180	126	54	2 906	2 630	276
Chihuahua	37	20	17	539	307	232
Ciudad de México	403	208	195	21 726	16 696	5 030
Durango	13	10	3	234	134	100
Guanajuato	62	37	25	3 818	2 941	877
Guerrero	61	17	44	554	240	314
Hidalgo	20	15	5	576	466	110
Jalisco	116	76	40	3 450	2 347	1 103
México	43	21	22	1 534	1 224	310
Michoacán de Ocampo	93	59	34	1 970	1 369	601
Morelos	38	26	12	879	680	199
Nayarit	27	11	16	244	163	81
Nuevo León	72	45	27	2 042	1 304	738
Oaxaca	127	54	73	977	794	183
Puebla	88	53	35	1 681	1 120	561
Querétaro	22	12	10	408	258	150
Quintana Roo	355	11	344	1 575	276	1 299
San Luis Potosí	31	22	9	936	716	220
Sinaloa	93	60	33	1 688	1 445	243
Sonora	31	22	9	661	544	117
Tabasco	44	32	12	521	444	77
Tamaulipas	36	28	8	837	710	127
Tlaxcala	23	10	13	615	452	163
Veracruz de Ignacio de la Llave	95	62	33	2 085	1 716	369
Yucatán	55	21	34	898	555	343
Zacatecas	15	7	8	148	89	59
2017						
Estados Unidos Mexicanos	**7 330**	**1 521**	**5 809**	**117 951**	**54 531**	**63 420**
Aguascalientes	102	8	94	2 056	266	1 790
Baja California	110	48	62	1 566	827	739
Baja California Sur	292	16	276	1 735	525	1 210
Campeche	84	9	75	487	221	266
Coahuila de Zaragoza	120	58	62	1 725	845	880
Colima	62	8	54	405	107	298
Chiapas	337	121	216	2 200	1 204	996
Chihuahua	99	25	74	979	430	549
Ciudad de México	1 191	256	935	33 981	18 944	15 037
Durango	47	20	27	780	282	498
Guanajuato	340	56	284	7 131	3 267	3 864
Guerrero	145	27	118	1 331	444	887
Hidalgo	123	25	98	3 720	961	2 759
Jalisco	391	103	288	11 898	4 025	7 873
México	181	64	117	5 181	3 217	1 964
Michoacán de Ocampo	208	51	157	3 373	1 344	2 029
Morelos	79	25	54	1 152	584	568
Nayarit	104	26	78	1 022	300	722
Nuevo León	145	58	87	5 013	2 254	2 759
Oaxaca	362	81	281	2 249	1 081	1 168
Puebla	226	84	142	3 646	2 333	1 313
Querétaro	136	34	102	2 997	2 210	787
Quintana Roo	1 395	27	1 368	7 954	718	7 236
San Luis Potosí	177	34	143	2 522	903	1 619
Sinaloa	138	54	84	1 738	1 002	736
Sonora	64	17	47	1 072	607	465
Tabasco	133	54	79	1 096	783	313
Tamaulipas	37	20	17	1 507	815	692
Tlaxcala	46	15	31	1 460	1 017	443
Veracruz de Ignacio de la Llave	229	65	164	4 091	2 422	1 669
Yucatán	145	19	126	1 257	419	838
Zacatecas	82	13	69	627	174	453

(Continúa)

Empresas y flota vehicular del servicio público federal de autotransporte de pasaje y turismo por entidad federativa
2000, 2017 y 2018

Cuadro 14.8

Entidad federativa	Empresas a/			Flota vehicular (Unidades)		
	Total	Pasaje	Turismo	Total	Pasaje	Turismo
2018						
Estados Unidos Mexicanos	**7 989**	**1 557**	**6 432**	**129 315**	**57 599**	**71 716**
Aguascalientes	120	9	111	2 303	290	2 013
Baja California	127	50	77	1 692	865	827
Baja California Sur	310	16	294	1 885	543	1 342
Campeche	90	10	80	517	227	290
Coahuila de Zaragoza	130	59	71	1 922	922	1 000
Colima	67	8	59	455	119	336
Chiapas	354	125	229	2 355	1 298	1 057
Chihuahua	111	26	85	1 036	442	594
Ciudad de México	1 299	264	1 035	36 054	20 129	15 925
Durango	48	20	28	804	313	491
Guanajuato	374	57	317	8 695	3 508	5 187
Guerrero	156	27	129	1 457	499	958
Hidalgo	143	25	118	4 156	1 022	3 134
Jalisco	447	106	341	14 227	4 283	9 944
México	204	67	137	5 830	3 351	2 479
Michoacán de Ocampo	227	51	176	3 604	1 404	2 200
Morelos	86	26	60	1 194	586	608
Nayarit	111	27	84	1 143	358	785
Nuevo León	153	59	94	5 332	2 405	2 927
Oaxaca	401	81	320	2 468	1 122	1 346
Puebla	235	85	150	3 881	2 458	1 423
Querétaro	168	34	134	3 307	2 205	1 102
Quintana Roo	1 480	30	1 450	8 643	800	7 843
San Luis Potosí	222	34	188	2 782	938	1 844
Sinaloa	142	54	88	1 822	1 021	801
Sonora	68	17	51	1 194	632	562
Tabasco	141	56	85	1 196	855	341
Tamaulipas	38	20	18	1 605	877	728
Tlaxcala	55	16	39	1 449	992	457
Veracruz de Ignacio de la Llave	243	65	178	4 249	2 489	1 760
Yucatán	148	20	128	1 365	465	900
Zacatecas	91	13	78	693	181	512

a/ Se refiere a empresas de personas morales.

Fuente: SCT. Dirección General de Autotransporte Federal.

Empresas y flota vehicular del servicio público federal de autotransporte de carga por entidad federativa según clase de servicio 2000, 2017 y 2018

Cuadro 14.9

Entidad federativa	Empresas a/			Flota vehicular (Unidades) b/		
	Total	General	Especializada	Total	General	Especializada c/
2000						
Estados Unidos Mexicanos	**7 880**	**5 669**	**2 211**	**372 263**	**327 354**	**44 909**
Aguascalientes	68	51	17	4 158	3 797	361
Baja California	307	255	52	11 629	10 966	663
Baja California Sur	36	24	12	962	768	194
Campeche	33	20	13	448	376	72
Coahuila de Zaragoza	335	257	78	13 025	11 346	1 679
Colima	46	41	5	1 566	1 505	61
Chiapas	65	45	20	3 273	2 906	367
Chihuahua	221	160	61	12 066	11 134	932
Ciudad de México	1 404	985	419	66 456	55 720	10 736
Durango	104	72	32	6 962	6 393	569
Guanajuato	200	127	73	12 450	10 818	1 632
Guerrero	48	28	20	1 478	1 166	312
Hidalgo	81	46	35	6 244	5 490	754
Jalisco	511	396	115	25 045	22 890	2 155
México	253	171	82	17 717	15 937	1 780
Michoacán de Ocampo	236	186	50	16 824	15 866	958
Morelos	221	149	72	4 839	3 884	955
Nayarit	43	29	14	1 322	1 201	121
Nuevo León	998	623	375	53 134	45 247	7 887
Oaxaca	44	27	17	1 777	1 301	476
Puebla	409	343	66	16 439	15 137	1 302
Querétaro	178	143	35	9 422	7 998	1 424
Quintana Roo	16	11	5	487	403	84
San Luis Potosí	210	178	32	12 679	12 203	476
Sinaloa	303	231	72	11 469	10 744	725
Sonora	163	105	58	10 291	9 507	784
Tabasco	36	10	26	1 798	1 251	547
Tamaulipas	691	544	147	22 620	19 934	2 686
Tlaxcala	54	37	17	2 902	2 655	247
Veracruz de Ignacio de la Llave	445	289	156	17 724	14 453	3 271
Yucatán	89	56	33	3 346	2 721	625
Zacatecas	32	30	2	1 711	1 637	74
2017						
Estados Unidos Mexicanos	**25 720**	**20 319**	**5 401**	**917 381**	**786 876**	**130 505**
Aguascalientes	250	210	40	11 899	10 369	1 530
Baja California	628	526	102	24 379	22 874	1 505
Baja California Sur	81	60	21	1 850	1 395	455
Campeche	146	108	38	1 698	1 196	502
Coahuila de Zaragoza	982	767	215	35 940	30 322	5 618
Colima	391	299	92	8 177	6 566	1 611
Chiapas	210	161	49	5 239	4 486	753
Chihuahua	742	544	198	29 965	25 833	4 132
Ciudad de México	5 752	4 624	1 128	179 372	153 970	25 402
Durango	297	230	67	15 137	13 297	1 840
Guanajuato	1 003	783	220	46 604	39 740	6 864
Guerrero	133	95	38	3 048	2 668	380
Hidalgo	659	532	127	33 680	29 630	4 050
Jalisco	1 750	1 483	267	61 611	56 909	4 702
México	1 269	1 028	241	48 002	42 611	5 391
Michoacán de Ocampo	693	581	112	25 796	24 299	1 497
Morelos	260	204	56	8 118	7 469	649
Nayarit	65	58	7	1 906	1 725	181
Nuevo León	3 127	2 436	691	129 782	103 580	26 202
Oaxaca	174	128	46	4 300	3 616	684
Puebla	826	709	117	29 563	27 336	2 227
Querétaro	735	612	123	27 063	23 957	3 106
Quintana Roo	121	92	29	1 670	1 413	257
San Luis Potosí	617	527	90	22 305	21 064	1 241
Sinaloa	615	486	129	20 572	18 940	1 632
Sonora	617	462	155	21 169	18 938	2 231
Tabasco	271	149	122	6 282	3 679	2 603
Tamaulipas	1 670	1 235	435	53 124	40 235	12 889
Tlaxcala	159	132	27	4 984	4 766	218
Veracruz de Ignacio de la Llave	1 122	784	338	41 640	33 110	8 530
Yucatán	232	182	50	8 244	7 086	1 158
Zacatecas	123	92	31	4 262	3 797	465

(Continúa)

Empresas y flota vehicular del servicio público federal de autotransporte de carga por entidad federativa según clase de servicio 2000, 2017 y 2018

Cuadro 14.9

Entidad federativa	Empresas a/			Flota vehicular (Unidades) b/		
	Total	General	Especializada	Total	General	Especializada c/
2018						
Estados Unidos Mexicanos	**27 374**	**21 582**	**5 792**	**982 856**	**841 403**	**141 453**
Aguascalientes	277	231	46	12 638	11 032	1 606
Baja California	660	554	106	25 657	24 010	1 647
Baja California Sur	81	58	23	2 049	1 564	485
Campeche	150	110	40	1 799	1 259	540
Coahuila de Zaragoza	1 043	818	225	38 618	32 614	6 004
Colima	425	328	97	9 370	7 710	1 660
Chiapas	217	165	52	5 390	4 642	748
Chihuahua	781	564	217	32 876	28 189	4 687
Ciudad de México	6 250	5 025	1 225	193 350	165 573	27 777
Durango	312	237	75	15 994	13 905	2 089
Guanajuato	1 055	824	231	50 379	43 071	7 308
Guerrero	144	103	41	3 483	3 079	404
Hidalgo	731	595	136	37 845	33 301	4 544
Jalisco	1 924	1 610	314	66 802	60 929	5 873
México	1 351	1 090	261	51 118	45 469	5 649
Michoacán de Ocampo	735	616	119	27 178	25 660	1 518
Morelos	265	208	57	8 503	7 826	677
Nayarit	68	60	8	1 958	1 771	187
Nuevo León	3 247	2 532	715	138 383	110 106	28 277
Oaxaca	185	136	49	4 805	4 021	784
Puebla	857	736	121	30 640	28 328	2 312
Querétaro	783	653	130	28 929	25 665	3 264
Quintana Roo	132	98	34	1 806	1 497	309
San Luis Potosí	645	543	102	23 876	22 519	1 357
Sinaloa	632	499	133	21 684	19 972	1 712
Sonora	651	489	162	22 329	19 946	2 383
Tabasco	315	178	137	6 579	3 932	2 647
Tamaulipas	1 731	1 270	461	56 386	42 488	13 898
Tlaxcala	160	133	27	5 006	4 772	234
Veracruz de Ignacio de la Llave	1 185	826	359	44 155	35 015	9 140
Yucatán	248	190	58	8 893	7 658	1 235
Zacatecas	134	103	31	4 378	3 880	498

a/ Se refiere a empresas de personas morales.

b/ Comprende unidades motrices y de arrastre.

c/ En razón del proceso de desregularización, se consideran únicamente siete especialidades, las demás forman parte de carga general.

Fuente: SCT. Dirección General de Autotransporte Federal.

Terminales de pasajeros y centrales de carga por entidad federativa 2000, 2017 y 2018

Cuadro 14.10
1a. parte

Entidad federativa	2000				2017			
	Terminales de pasajeros			Terminales centrales de carga a/	Terminales de pasajeros			Terminales centrales de carga a/
	Total	Individuales	Centrales		Total	Individuales	Centrales	
Estados Unidos Mexicanos	**599**	**464**	**135**	**23**	**930**	**603**	**327**	**ND**
Aguascalientes	3	0	3	1	3	2	1	ND
Baja California	19	16	3	0	40	28	12	ND
Baja California Sur	10	10	0	1	16	11	5	ND
Campeche	10	9	1	0	12	9	3	ND
Coahuila de Zaragoza	18	16	2	2	18	12	6	ND
Colima	5	3	2	1	2	0	2	ND
Chiapas	19	13	6	1	37	26	11	ND
Chihuahua	17	13	4	1	23	17	6	ND
Ciudad de México	14	10	4	1	11	4	7	ND
Durango	6	3	3	1	9	6	3	ND
Guanajuato	31	16	15	0	27	9	18	ND
Guerrero	28	25	3	1	36	26	10	ND
Hidalgo	26	21	5	1	30	17	13	ND
Jalisco	13	2	11	1	67	41	26	ND
México	47	41	6	1	50	29	21	ND
Michoacán de Ocampo	21	13	8	0	27	14	13	ND
Morelos	16	16	0	0	27	18	9	ND
Nayarit	15	14	1	0	28	20	8	ND
Nuevo León	18	16	2	1	20	12	8	ND
Oaxaca	46	44	2	1	86	73	13	ND
Puebla	22	20	2	0	76	51	25	ND
Querétaro	6	1	5	0	7	1	6	ND
Quintana Roo	8	6	2	0	11	8	3	ND
San Luis Potosí	17	13	4	1	19	11	8	ND
Sinaloa	12	9	3	1	29	21	8	ND
Sonora	23	19	4	1	30	20	10	ND
Tabasco	11	3	8	1	11	7	4	ND
Tamaulipas	14	8	6	2	29	9	20	ND
Tlaxcala	7	6	1	0	21	15	6	ND
Veracruz de Ignacio de la Llave	82	66	16	1	101	69	32	ND
Yucatán	6	5	1	1	13	10	3	ND
Zacatecas	9	7	2	0	14	7	7	ND

INEGI. Anuario estadístico y geográfico por entidad federativa 2020. 2021.

Terminales de pasajeros y centrales de carga por entidad federativa 2000, 2017 y 2018

Cuadro 14.10
2a. parte y última

Entidad federativa	2018			
	Terminales de pasajeros			Terminales centrales de carga a/
	Total	Individuales	Centrales	
Estados Unidos Mexicanos	**948**	**609**	**339**	**ND**
Aguascalientes	3	2	1	ND
Baja California	40	28	12	ND
Baja California Sur	16	11	5	ND
Campeche	12	9	3	ND
Coahuila de Zaragoza	18	12	6	ND
Colima	2	0	2	ND
Chiapas	39	26	13	ND
Chihuahua	23	17	6	ND
Ciudad de México	11	4	7	ND
Durango	9	6	3	ND
Guanajuato	27	9	18	ND
Guerrero	36	26	10	ND
Hidalgo	30	17	13	ND
Jalisco	67	41	26	ND
México	52	30	22	ND
Michoacán de Ocampo	30	15	15	ND
Morelos	27	18	9	ND
Nayarit	28	19	9	ND
Nuevo León	21	13	8	ND
Oaxaca	86	73	13	ND
Puebla	77	50	27	ND
Querétaro	7	1	6	ND
Quintana Roo	11	8	3	ND
San Luis Potosí	19	11	8	ND
Sinaloa	30	21	9	ND
Sonora	30	20	10	ND
Tabasco	13	9	4	ND
Tamaulipas	30	9	21	ND
Tlaxcala	21	15	6	ND
Veracruz de Ignacio de la Llave	105	71	34	ND
Yucatán	13	10	3	ND
Zacatecas	15	8	7	ND

a/ A partir de la Publicación de la Ley de Caminos, Puentes y Autotransporte Federal en 1993, las terminales de carga dejaron de ser obligatorias para la prestación del servicio.
Fuente: SCT. Dirección General de Autotransporte Federal.

Longitud de vías férreas por entidad federativa según tipo de vía 2000, 2017 y 2018

Cuadro 14.11
1a. parte

Kilómetros

Entidad federativa	2000				2017 P/			
	Total	Troncales y ramales	Secundarias	Particulares	Total	Troncales y ramales	Secundarias	Particulares
Estados Unidos Mexicanos	**26 655.8**	**20 687.4**	**4 413.3**	**1 555.1**	**26 914.0**	**20 825.9**	**4 533.1**	**1 555.0**
Aguascalientes	222.6	133.6	86.8	2.2	223.0	133.6	87.2	2.2
Baja California	223.2	144.0	50.8	28.4	282.3	144.0	109.9	28.4
Baja California Sur	0.0	0.0	0.0	0.0	0.0	0.0	0.0	0.0
Campeche	415.7	358.9	32.9	23.8	415.6	358.9	32.9	23.8
Coahuila de Zaragoza	2 218.1	1 698.9	367.0	152.2	2 218.1	1 698.9	367.0	152.2
Colima	238.9	128.8	77.9	32.2	255.9	145.8	77.9	32.2
Chiapas	556.5	489.0	51.8	15.8	583.1	515.4	51.9	15.8
Chihuahua	2 654.5	2 230.7	332.8	91.0	2 677.7	2 253.9	332.8	91.0
Ciudad de México	274.4	132.6	106.2	35.7	281.4	132.6	113.2	35.6
Durango	1 153.3	1 013.0	125.2	15.1	1 195.6	1 031.6	148.9	15.1
Guanajuato	1 084.9	751.3	240.4	93.2	1 075.3	741.8	240.4	93.1
Guerrero	93.6	86.1	4.2	3.3	93.6	86.1	4.2	3.3
Hidalgo	864.7	708.6	102.4	53.7	876.2	720.1	102.4	53.7
Jalisco	1 108.2	751.4	271.7	85.1	1 109.2	751.4	272.7	85.1
México	1 284.0	795.3	307.7	181.1	1 304.1	795.3	327.7	181.1
Michoacán de Ocampo	1 242.5	1 035.8	151.1	55.5	1 242.4	1 035.8	151.1	55.5
Morelos	259.1	228.0	21.8	9.3	259.1	228.0	21.8	9.3
Nayarit	394.2	311.3	75.0	7.9	394.2	311.3	75.0	7.9
Nuevo León	1 091.9	804.7	187.0	100.2	1 091.9	804.7	187.0	100.2
Oaxaca	633.9	520.4	92.1	21.4	648.9	531.9	95.6	21.4
Puebla	1 057.2	861.0	159.0	37.2	1 065.0	868.8	159.0	37.2
Querétaro	476.4	387.4	67.5	21.5	476.4	387.4	67.5	21.5
Quintana Roo	0.0	0.0	0.0	0.0	0.0	0.0	0.0	0.0
San Luis Potosí	1 234.7	999.1	200.7	34.9	1 234.7	999.1	200.7	34.9
Sinaloa	1 194.5	905.3	227.2	62.0	1 194.5	905.3	227.2	62.0
Sonora	2 008.3	1 572.0	339.7	96.7	2 008.4	1 572.0	339.7	96.7
Tabasco	300.3	256.5	29.5	14.2	300.2	256.5	29.5	14.2
Tamaulipas	931.7	683.9	162.9	84.9	936.7	683.9	167.9	84.9
Tlaxcala	351.8	260.5	70.7	20.6	351.8	260.5	70.7	20.6
Veracruz de Ignacio de la Llave	1 806.5	1 311.1	349.1	146.4	1 806.6	1 311.1	349.1	146.4
Yucatán	609.5	544.1	40.9	24.4	641.4	576.1	40.9	24.4
Zacatecas	670.6	584.1	81.3	5.3	670.7	584.1	81.3	5.3

INEGI. Anuario estadístico y geográfico por entidad federativa 2020. 2021.

Longitud de vías férreas por entidad federativa según tipo de vía 2000, 2017 y 2018

Kilómetros

Cuadro 14.11

2a. parte y última

Entidad federativa	2018 P/ Total	Troncales y ramales	Secundarias	Particulares
Estados Unidos Mexicanos	**26 914.0**	**20 825.9**	**4 533.1**	**1 555.0**
Aguascalientes	223.0	133.6	87.2	2.2
Baja California	282.3	144.0	109.9	28.4
Baja California Sur	0.0	0.0	0.0	0.0
Campeche	415.6	358.9	32.9	23.8
Coahuila de Zaragoza	2 218.1	1 698.9	367.0	152.2
Colima	255.9	145.8	77.9	32.2
Chiapas	583.1	515.4	51.9	15.8
Chihuahua	2 677.7	2 253.9	332.8	91.0
Ciudad de México	281.4	132.6	113.2	35.6
Durango	1 195.6	1 031.6	148.9	15.1
Guanajuato	1 075.3	741.8	240.4	93.1
Guerrero	93.6	86.1	4.2	3.3
Hidalgo	876.2	720.1	102.4	53.7
Jalisco	1 109.2	751.4	272.7	85.1
México	1 304.1	795.3	327.7	181.1
Michoacán de Ocampo	1 242.4	1 035.8	151.1	55.5
Morelos	259.1	228.0	21.8	9.3
Nayarit	394.2	311.3	75.0	7.9
Nuevo León	1 091.9	804.7	187.0	100.2
Oaxaca	648.9	531.9	95.6	21.4
Puebla	1 065.0	868.8	159.0	37.2
Querétaro	476.4	387.4	67.5	21.5
Quintana Roo	0.0	0.0	0.0	0.0
San Luis Potosí	1 234.7	999.1	200.7	34.9
Sinaloa	1 194.5	905.3	227.2	62.0
Sonora	2 008.4	1 572.0	339.7	96.7
Tabasco	300.2	256.5	29.5	14.2
Tamaulipas	936.7	683.9	167.9	84.9
Tlaxcala	351.8	260.5	70.7	20.6
Veracruz de Ignacio de la Llave	1 806.6	1 311.1	349.1	146.4
Yucatán	641.4	576.1	40.9	24.4
Zacatecas	670.7	584.1	81.3	5.3

Fuente: Para 2000: SCT. Dirección General de Tarifas, Transporte Ferroviario y Multimodal.
Para 2017 y 2018: SCT. Agencia Reguladora del Transporte Ferroviario.

Puertos y terminales portuarias por litoral y entidad federativa según tipo de tráfico y actividad preponderante 2018 P/

Cuadro 14.12

Litoral Entidad federativa	Total	Puertos	Termi-nales	Tráfico a/		Actividad preponderante			
				Altura	Cabotaje	Comercial	Pesquera	Turística	Petrolera
Estados Unidos Mexicanos	**117**	**102**	**15**	**69**	**117**	**35**	**45**	**24**	**12**
Pacífico	58	51	7	38	58	16	18	18	5
Baja California	8	8	0	6	8	7	1	6	2
Baja California Sur	16	11	5	12	16	3	0	0	0
Colima	3	3	0	3	3	1	0	0	0
Chiapas	1	1	0	1	1	0	1	4	0
Guerrero	5	5	0	5	5	0	0	2	0
Jalisco	2	2	0	2	2	1	0	0	0
Michoacán de Ocampo	1	1	0	1	1	0	4	1	0
Nayarit	5	4	1	1	5	0	1	2	1
Oaxaca	4	4	0	2	4	2	3	1	0
Sinaloa	6	6	0	3	6	1	4	1	1
Sonora	7	6	1	2	7	1	4	1	1
Golfo de México y Mar Caribe	59	51	8	31	59	19	27	6	7
Campeche	14	12	2	8	14	2	7	0	5
Quintana Roo	14	9	5	10	14	6	2	6	0
Tabasco	5	4	1	2	5	2	2	0	1
Tamaulipas	4	4	0	3	4	3	1	0	0
Veracruz de Ignacio de la Llave	10	10	0	5	10	4	5	0	1
Yucatán	12	12	0	3	12	2	10	0	0

Nota: Se contabilizan únicamente los puertos habilitados por decreto.

a/ Todos los puertos y terminales se consideran de cabotaje y solo algunos de ellos se clasifican, adicionalmente, como de altura.

Fuente: SCT. Coordinación General de Puertos y Marina Mercante.

INEGI. Anuario estadístico y geográfico por entidad federativa 2020. 2021.

Longitud de atraque por litoral y entidad federativa según actividad preponderante 2017 y 2018

Cuadro 14.13

Metros

Litoral Entidad federativa	Comercial		Pesca	Turismo	PEMEX	Armada	Otras a/
	Altura	Cabotaje					
2017							
Estados Unidos Mexicanos	**39 589**	**10 249**	**35 686**	**89 842**	**14 173**	**5 233**	**23 489**
Pacífico	19 466	3 104	13 225	63 679	3 760	3 626	9 817
Baja California	1 806	1 004	1 416	1 121	692	215	472
Baja California Sur	1 597	708	1 509	15 116	248	25	3 274
Colima	5 048	216	655	495	516	976	126
Chiapas	401	0	483	150	0	170	95
Guerrero	466	150	439	15 009	80	205	129
Jalisco	0	0	29	13 362	0	85	331
Michoacán de Ocampo	5 285	0	70	0	650	786	30
Nayarit	0	0	308	5 370	0	60	296
Oaxaca	1 270	15	803	1 700	136	200	382
Sinaloa	2 168	417	3 216	7 746	402	131	1 422
Sonora	1 425	594	4 297	3 610	1 036	773	3 260
Golfo de México y Mar Caribe	20 123	7 145	22 461	26 163	10 413	1 607	13 672
Campeche	271	4 568	6 663	276	1 644	0	2 597
Quintana Roo	857	591	3 003	20 473	0	0	964
Tabasco	535	413	1 708	0	138	66	2 694
Tamaulipas	7 003	1 073	1 660	950	1 755	1 024	3 666
Veracruz de Ignacio de la Llave	9 690	310	2 414	1 433	6 574	517	3 418
Yucatán	1 767	190	7 013	3 031	302	0	333
2018 P/							
Estados Unidos Mexicanos	**39 589**	**10 249**	**35 686**	**89 842**	**14 173**	**5 233**	**23 489**
Pacífico	19 466	3 104	13 225	63 679	3 760	3 626	9 817
Baja California	1 806	1 004	1 416	1 121	692	215	472
Baja California Sur	1 597	708	1 509	15 116	248	25	3 274
Colima	5 048	216	655	495	516	976	126
Chiapas	401	0	483	150	0	170	95
Guerrero	466	150	439	15 009	80	205	129
Jalisco	0	0	29	13 362	0	85	331
Michoacán de Ocampo	5 285	0	70	0	650	786	30
Nayarit	0	0	308	5 370	0	60	296
Oaxaca	1 270	15	803	1 700	136	200	382
Sinaloa	2 168	417	3 216	7 746	402	131	1 422
Sonora	1 425	594	4 297	3 610	1 036	773	3 260
Golfo de México y Mar Caribe	20 123	7 145	22 461	26 163	10 413	1 607	13 672
Campeche	271	4 568	6 663	276	1 644	0	2 597
Quintana Roo	857	591	3 003	20 473	0	0	964
Tabasco	535	413	1 708	0	138	66	2 694
Tamaulipas	7 003	1 073	1 660	950	1 755	1 024	3 666
Veracruz de Ignacio de la Llave	9 690	310	2 414	1 433	6 574	517	3 418
Yucatán	1 767	190	7 013	3 031	302	0	333

Nota: Incluye los puertos no habilitados por decreto.

a/ Comprende muelles con actividades de reparación y construcción de embarcaciones, pasaje de transbordadores, abastecedores, escuelas náuticas, abastecimiento de combustible a embarcaciones y capitanías de puertos.

Fuente: SCT. Coordinación General de Puertos y Marina Mercante.

Obras de protección y áreas de almacenamiento portuarias por litoral y entidad federativa 2017 y 2018

Cuadro 14.14

Litoral Entidad federativa	Obras de protección (m)					Áreas de almacenamiento (m^2)			
	Total	Rompe-olas	Escolle-ras	Espigones	Protección marginal	Total	Patios	Cobertizos	Bodegas
2017									
Estados Unidos Mexicanos	**181 438**	**31 733**	**43 992**	**18 571**	**87 142**	**8 689 190**	**7 994 121**	**63 416**	**631 653**
Pacífico	84 837	17 946	14 147	7 713	45 031	4 686 547	4 383 033	15 790	287 724
Baja California	9 918	5 883	1 190	1 818	1 027	348 547	333 371	0	15 176
Baja California Sur	13 818	1 008	4 107	1 192	7 511	693 942	667 003	2 668	24 271
Colima	3 716	700	1 042	0	1 974	635 668	568 638	1 580	65 450
Chiapas	9 546	500	2 177	1 440	5 429	65 500	62 350	630	2 520
Guerrero	844	472	204	84	84	50 767	12 800	0	37 967
Jalisco	4 115	0	439	420	3 256	9 750	8 504	0	1 246
Michoacán de Ocampo	11 769	0	1 314	536	9 919	2 217 520	2 198 148	0	19 372
Nayarit	6 065	509	1 953	780	2 823	26 350	26 250	0	100
Oaxaca	6 695	4 821	142	418	1 314	97 161	77 504	0	19 657
Sinaloa	13 071	1 858	1 512	201	9 500	464 028	389 300	948	73 780
Sonora	5 280	2 195	67	824	2 194	77 314	39 165	9 964	28 185
Golfo de México y Mar Caribe	96 601	13 787	29 845	10 858	42 111	4 002 643	3 611 088	47 626	343 929
Campeche	25 756	3 855	377	5 886	15 638	0	0	0	0
Quintana Roo	949	400	186	300	63	1 050	0	0	1 050
Tabasco	12 666	2 242	2 847	2 670	4 907	231 040	200 750	3 395	26 895
Tamaulipas	18 917	0	14 759	1 060	3 098	2 023 222	1 871 159	41 183	110 880
Veracruz de Ignacio de la Llave	25 124	5 450	6 588	884	12 202	1 502 045	1 310 301	3 048	188 696
Yucatán	13 189	1 840	5 088	58	6 203	245 286	228 878	0	16 408
2018 P/									
Estados Unidos Mexicanos	**181 438**	**31 733**	**43 992**	**18 571**	**87 142**	**8 774 501**	**8 079 905**	**61 884**	**632 712**
Pacífico	84 837	17 946	14 147	7 713	45 031	4 770 738	4 467 697	14 258	288 783
Baja California	9 918	5 883	1 190	1 818	1 027	348 547	333 371	0	15 176
Baja California Sur	13 818	1 008	4 107	1 192	7 511	693 942	667 003	2 668	24 271
Colima	3 716	700	1 042	0	1 974	719 824	653 267	48	66 509
Chiapas	9 546	500	2 177	1 440	5 429	65 500	62 350	630	2 520
Guerrero	844	472	204	84	84	50 767	12 800	0	37 967
Jalisco	4 115	0	439	420	3 256	9 785	8 539	0	1 246
Michoacán de Ocampo	11 769	0	1 314	536	9 919	2 217 520	2 198 148	0	19 372
Nayarit	6 065	509	1 953	780	2 823	26 350	26 250	0	100
Oaxaca	6 695	4 821	142	418	1 314	97 161	77 504	0	19 657
Sinaloa	13 071	1 858	1 512	201	9 500	464 028	389 300	948	73 780
Sonora	5 280	2 195	67	824	2 194	77 314	39 165	9 964	28 185
Golfo de México y Mar Caribe	96 601	13 787	29 845	10 858	42 111	4 003 763	3 612 208	47 626	343 929
Campeche	25 756	3 855	377	5 886	15 638	0	0	0	0
Quintana Roo	949	400	186	300	63	1 050	0	0	1 050
Tabasco	12 666	2 242	2 847	2 670	4 907	231 040	200 750	3 395	26 895
Tamaulipas	18 917	0	14 759	1 060	3 098	2 023 222	1 871 159	41 183	110 880
Veracruz de Ignacio de la Llave	25 124	5 450	6 588	884	12 202	1 503 165	1 311 421	3 048	188 696
Yucatán	13 189	1 840	5 088	58	6 203	245 286	228 878	0	16 408

Nota: Incluye puertos no habilitados por decreto.

Fuente: SCT. Coordinación General de Puertos y Marina Mercante.

Pasajeros y arribos de cruceros por litoral y puerto 2000, 2017 y 2018

Cuadro 14.15

Litoral / Puerto	2000		2017		2018 P/	
	Pasajeros	Arribos	Pasajeros	Arribos	Pasajeros	Arribos
Estados Unidos Mexicanos	**3 189 365**	**2 471**	**7 299 280**	**2 558**	**7 865 550**	**2 671**
Pacífico	1 304 832	821	1 778 139	856	1 894 632	849
Acapulco, Gro.	154 860	90	30 793	30	31 337	25
Bahías de Huatulco, Oax.	16 486	16	65 386	39	50 802	36
Cabo San Lucas, BCS	263 557	181	390 987	180	434 489	176
Ensenada, BC	336 593	219	648 641	266	665 799	266
Guaymas, Son.	ND	ND	1 542	2	630	1
La Paz, BCS	ND	ND	3 381	35	3 484	36
Loreto, BCS	ND	ND	11 925	6	9 232	6
Manzanillo, Col.	10 351	10	34 057	17	44 345	24
Mazatlán, Sin.	225 804	108	205 581	80	258 713	90
Pichilingue, BCS	ND	ND	12 304	9	11 702	9
Puerto Chiapas, Chis.	ND	ND	30 359	21	20 536	16
Puerto Escondido, BCS	ND	ND	455	8	656	10
Puerto Vallarta, Jal.	237 381	124	338 538	145	360 812	137
Rosarito, BC	8 996	38	ND	ND	ND	ND
San Carlos, BCS	ND	ND	717	6	986	9
Santa Rosalía, BCS	ND	ND	394	7	352	6
Topolobampo, Sin.	ND	ND	2 408	4	757	2
Zihuatanejo, Gro.	50 804	35	671	1	0	0
Golfo de México y Mar Caribe	1 884 533	1 650	5 521 141	1 702	5 970 918	1 822
Altamira, Tamps.	61	3	ND	ND	ND	ND
Cancún, Q. Roo	33 575	22	ND	ND	ND	ND
Cozumel, Q. Roo	1 504 603	882	4 106 849	1 243	4 299 871	1 298
Majahual, Q. Roo	ND	ND	1 000 818	323	1 227 695	377
Playa del Carmen, Q. Roo	183 957	538	413 474	136	ND	ND
Progreso, Yuc.	22 676	46	ND	ND	443 352	147
Puerto Morelos, Q. Roo	2 003	15	ND	ND	ND	ND
Punta Venado, Q. Roo	124 719	130	ND	ND	ND	ND
Veracruz, Ver.	12 939	14	ND	ND	ND	ND

Fuente: SCT. Coordinación General de Puertos y Marina Mercante.

INEGI. Anuario estadístico y geográfico por entidad federativa 2020. 2021.

Pasajeros y arribos de transbordadores y costeros por ruta 2017 y 2018

Cuadro 14.16

Litoral Ruta	2017 Pasajeros a/	2017 Arribos	2018 P/ Pasajeros a/	2018 P/ Arribos
Estados Unidos Mexicanos	**20 259 858**	**92 028**	**21 662 276**	**116 144**
Transbordadores				
Pacífico	543 626	2 271	494 622	2 225
Pichilingue - Topolobampo	161 661	531	179 636	619
Topolobampo - Pichilingue	161 661	527	179 636	617
La Paz - Mazatlán	100 165	492	59 201	387
Mazatlán - La Paz	100 165	465	59 201	382
Santa Rosalía - Guaymas	9 987	126	8 474	113
Guaymas - Santa Rosalía	9 987	130	8 474	107
Golfo de México y Mar Caribe	1 279 556	8 524	1 258 386	12 875
Punta Sam - Isla Mujeres	339 104	2 430	275 069	3 545
Isla Mujeres - Punta Sam	339 104	2 426	275 069	3 516
Punta Venado - Cozumel	300 674	1 836	354 124	2 857
Cozumel - Punta Venado	300 674	1 832	354 124	2 957
Costeros	18 436 676	81 233	19 909 268	101 044
Cozumel - Playa del Carmen	4 575 269	17 446	4 557 927	13 457
Playa del Carmen - Cozumel	4 575 269	17 341	4 557 927	13 376
Puerto Juárez - Isla Mujeres	4 643 069	23 224	5 396 707	37 126
Isla Mujeres - Puerto Juárez	4 643 069	23 222	5 396 707	37 085

a/ Corresponde a la suma total de pasajeros embarcados y desembarcados; el flujo de pasajeros es la mitad del dato reportado.

Fuente: SCT. Coordinación General de Puertos y Marina Mercante.

INEGI. Anuario estadístico y geográfico por entidad federativa 2020. 2021.

Carga marítima registrada en puertos nacionales por litoral y puerto según tipo de tráfico 2000, 2017 y 2018

Cuadro 14.17

Miles de toneladas

Litoral / Puerto	2000			2017			2018 P/		
	Total	Altura	Cabotaje	Total	Altura	Cabotaje	Total	Altura	Cabotaje
Estados Unidos Mexicanos	**244 252**	**176 694**	**67 558**	**308 089**	**248 408**	**59 681**	**316 424**	**261 337**	**55 088**
Pacífico	91 618	39 273	52 345	128 015	85 869	42 146	132 025	92 276	39 749
Acapulco, Gro.	542	55	487	703	67	636	1 323	93	1 229
Cuyutlán, Col.	ND	ND	ND	2 965	2 965	0	2 661	2 661	0
El Sauzal, BC	529	300	229	91	0	91	100	0	100
Ensenada, BC	1 570	639	931	2 570	1 778	792	2 642	2 099	543
Guaymas, Son.	3 954	1 843	2 111	7 862	4 481	3 380	9 000	6 368	2 633
Guerrero Negro, BCS	7 391	0	7 391	6 978	0	6 978	6 901	0	6 901
Isla de Cedros, BC	14 843	7 446	7 397	14 006	6 991	7 015	13 887	6 994	6 893
Isla San Marcos, BCS	2 119	2 112	7	2 160	2 068	91	2 176	2 115	61
La Paz, BCS a/	2 459	182	2 277	2 374	463	1 911	2 284	700	1 584
Lázaro Cárdenas, Mich.	18 084	12 077	6 007	29 791	23 962	5 829	31 185	25 824	5 361
Manzanillo, Col.	11 978	7 717	4 261	31 099	28 430	2 668	33 613	30 934	2 679
Mazatlán, Sin.	2 276	214	2 062	4 731	2 858	1 874	4 756	2 974	1 782
Pichilingue, BCS	ND	ND	ND	2 328	0	2 328	2 701	0	2 701
Puerto Chiapas, Chis. b/	35	0	35	439	373	66	465	382	83
Punta Santa María, BCS	805	798	7	965	800	166	719	649	70
Rosarito, BC	2 827	1 129	1 698	2 735	2 600	134	2 499	2 492	8
Salina Cruz, Oax.	16 829	4 474	12 355	7 856	3 881	3 976	8 199	4 571	3 628
San Carlos, BCS	95	5	90	163	0	163	205	0	205
San Juan de la Costa, BCS	1 163	0	1 163	1 124	0	1 124	477	0	477
Santa Rosalía, BCS	71	0	71	25	0	25	19	0	19
Topolobampo, Sin.	4 048	282	3 766	7 051	4 152	2 899	6 213	3 420	2 793
Golfo de México y Mar Caribe	152 634	137 421	15 213	180 074	162 539	17 535	184 399	169 061	15 339
Altamira, Tamps.	5 751	5 657	94	21 846	21 180	666	23 420	22 877	543
Cayo Arcas, Camp.	42 134	42 134	0	27 441	27 441	0	26 883	26 883	0
Ciudad del Carmen, Camp.	191	37	154	126	0	126	353	0	353
Coatzacoalcos, Ver.	2 669	2 260	409	3 442	2 991	451	3 468	3 134	334
Dos Bocas, Tab.	23 110	23 058	52	34 119	29 975	4 144	34 086	30 743	3 343
Frontera, Tab.	9	0	9	ND	ND	ND	ND	ND	ND
Isla Cozumel, Q. Roo	748	0	748	836	0	836	782	0	782
Isla Mujeres, Q. Roo	304	0	304	429	0	429	438	0	438
Lerma, Camp.	1 226	34	1 192	599	0	599	505	0	505
Pajaritos, Ver.	33 687	28 109	5 578	25 493	21 168	4 325	25 517	21 762	3 754
Progreso, Yuc.	3 193	1 811	1 382	5 676	3 014	2 662	6 599	4 019	2 580
Puerto Morelos, Q. Roo	742	30	712	41	40	1	40	40	1
Punta Sam, Q. Roo	304	0	304	429	0	429	438	0	438
Punta Venado, Q. Roo	6 719	6 683	36	9 306	8 200	1 106	10 235	9 118	1 116
Seybaplaya, Camp.	ND	ND	ND	12	1	12	3	0	3
Tampico, Tamps.	7 834	6 142	1 692	7 798	6 730	1 068	8 154	7 334	820
Tuxpan, Ver.	9 962	7 799	2 163	14 678	14 243	435	14 506	14 240	266
Veracruz, Ver.	14 051	13 667	384	27 803	27 557	246	28 974	28 911	64

a/ Para 2000 se refiere únicamente a La Paz - Pichilingue, BCS.
b/ Hasta 2006 se refiere a Puerto Madero.
Fuente: SCT. Coordinación General de Puertos y Marina Mercante.

INEGI. Anuario estadístico y geográfico por entidad federativa 2020. 2021.

Aeropuertos, aeródromos y aeronaves por entidad federativa 2000, 2017 y 2018

Cuadro 14.18

Entidad federativa	Aeropuertos a/			Aeródromos	Aeronaves b/			
	Total	Internacionales	Nacionales		Total	Comerciales c/	Particulares d/	Oficiales e/
2000								
Estados Unidos Mexicanos	**85**	**57**	**28**	**1 130**	**6 476**	**1 173**	**4 786**	**517**
Aguascalientes	1	1	0	1	18	2	12	4
Baja California	5	4	1	90	370	37	326	7
Baja California Sur	5	3	2	37	60	12	41	7
Campeche	2	2	0	17	36	1	33	2
Coahuila de Zaragoza	6	5	1	138	222	30	185	7
Colima	2	1	1	5	42	7	32	3
Chiapas	6	2	4	28	118	18	85	15
Chihuahua	2	2	0	135	457	53	398	6
Ciudad de México	1	1	0	0	1 255	428	545	282
Durango	1	1	0	53	105	36	61	8
Guanajuato	1	1	0	58	68	3	60	5
Guerrero	2	2	0	34	33	3	26	4
Hidalgo	1	0	1	3	29	6	11	12
Jalisco	2	2	0	25	271	53	195	23
México	2	1	1	5	229	72	142	15
Michoacán de Ocampo	4	1	3	32	186	20	152	14
Morelos	1	0	1	5	29	3	24	2
Nayarit	1	0	1	25	54	15	35	4
Nuevo León	3	2	1	41	472	151	315	6
Oaxaca	5	3	2	5	32	11	14	7
Puebla	2	1	1	8	89	13	71	5
Querétaro	1	1	0	1	35	5	25	5
Quintana Roo	4	3	1	19	70	25	43	2
San Luis Potosí	2	1	1	11	98	26	65	7
Sinaloa	4	3	1	15	868	53	805	10
Sonora	5	5	0	108	628	37	582	9
Tabasco	1	1	0	17	62	4	50	8
Tamaulipas	5	4	1	135	347	10	325	12
Tlaxcala	0	0	0	1	0	0	0	0
Veracruz de Ignacio de la Llave	5	1	4	62	125	16	96	13
Yucatán	2	2	0	5	57	17	28	12
Zacatecas	1	1	0	11	11	6	4	1
2017								
Estados Unidos Mexicanos	**77**	**64**	**13**	**1 443**	**10 247**	**2 561**	**7 213**	**473**
Aguascalientes	1	1	0	1	42	5	30	7
Baja California	4	4	0	74	403	25	370	8
Baja California Sur	4	4	0	39	149	65	81	3
Campeche	2	2	0	20	172	121	47	4
Coahuila de Zaragoza	1	1	0	0	364	145	209	10
Colima	5	5	0	142	96	4	85	7
Chiapas	2	1	1	12	158	21	115	22
Chihuahua	3	3	0	33	615	76	524	15
Ciudad de México	2	2	0	163	731	278	280	173
Durango	1	1	0	149	173	50	115	8
Guanajuato	2	1	1	10	124	13	104	7
Guerrero	2	2	0	7	54	10	35	9
Hidalgo	1	0	1	2	90	5	68	17
Jalisco	2	2	0	34	523	135	363	25
México	2	1	1	4	1 175	740	392	43
Michoacán de Ocampo	4	2	2	34	292	16	260	16
Morelos	1	1	0	10	120	10	107	3
Nayarit	1	1	0	38	66	12	50	4
Nuevo León	2	2	0	50	916	390	516	10
Oaxaca	4	3	1	16	66	18	40	8
Puebla	2	1	1	5	207	42	158	7
Querétaro	1	1	0	4	141	28	108	5
Quintana Roo	4	3	1	19	164	82	78	4
San Luis Potosí	2	1	1	16	126	62	60	4
Sinaloa	3	3	0	226	1 437	71	1 361	5
Sonora	5	5	0	120	929	36	884	9
Tabasco	1	1	0	22	111	0	108	3
Tamaulipas	5	5	0	134	420	18	387	15
Tlaxcala	0	0	0	1	2	0	1	1
Veracruz de Ignacio de la Llave	5	2	3	48	248	38	195	15
Yucatán	2	2	0	2	99	39	57	3
Zacatecas	1	1	0	8	34	6	25	3

(Continúa)

Aeropuertos, aeródromos y aeronaves por entidad federativa 2000, 2017 y 2018

Cuadro 14.18

Entidad federativa	Aeropuertos a/			Aeródromos	Aeronaves b/			
	Total	Internacionales	Nacionales		Total	Comerciales c/	Particulares d/	Oficiales e/
2018								
Estados Unidos Mexicanos	**77**	**64**	**13**	**1 454**	**9 689**	**1 670**	**7 705**	**314**
Aguascalientes	1	1	0	1	24	4	18	2
Baja California	4	4	0	75	307	12	292	3
Baja California Sur	4	4	0	39	122	57	62	3
Campeche	2	2	0	20	85	55	26	4
Coahuila de Zaragoza	1	1	0	142	322	114	204	4
Colima	5	5	0	13	66	3	63	0
Chiapas	2	1	1	33	181	13	153	15
Chihuahua	3	3	0	165	486	53	429	4
Ciudad de México	2	2	0	0	636	198	314	124
Durango	1	1	0	149	135	30	99	6
Guanajuato	2	1	1	11	126	4	117	5
Guerrero	2	2	0	7	53	2	43	8
Hidalgo	1	0	1	2	109	2	97	10
Jalisco	2	2	0	34	533	75	450	8
México	2	1	1	4	1 040	541	471	28
Michoacán de Ocampo	4	2	2	34	260	8	240	12
Morelos	1	1	0	10	134	9	122	3
Nayarit	1	1	0	38	62	7	53	2
Nuevo León	2	2	0	50	724	216	505	3
Oaxaca	4	3	1	16	46	6	37	3
Puebla	2	1	1	5	196	24	168	4
Querétaro	1	1	0	4	203	26	173	4
Quintana Roo	4	3	1	19	153	57	92	4
San Luis Potosí	2	1	1	16	117	32	80	5
Sinaloa	3	3	0	228	1 979	52	1 919	8
Sonora	5	5	0	122	765	24	733	8
Tabasco	1	1	0	22	92	2	82	8
Tamaulipas	5	5	0	135	387	14	365	8
Tlaxcala	0	0	0	1	8	0	8	0
Veracruz de Ignacio de la Llave	5	2	3	49	231	16	201	14
Yucatán	2	2	0	2	83	10	70	3
Zacatecas	1	1	0	8	24	4	19	1

a/ Incluye los aeropuertos administrados por ASA; Grupos aeroportuarios; SCT; gobiernos estatales y municipales; SEDENA y SEMAR (a partir de 2010 dejan de reportar debido a que ya no se realizan operaciones aéreas civiles).

b/ Se refiere a aeronaves inscritas en el Registro Aeronáutico Mexicano, excluye aeronaves con matrícula extranjera.

c/ Se refiere a aeronaves de nacionalidad mexicana de servicio público.

d/ Se refiere a aeronaves de nacionalidad mexicana de servicio privado.

e/ Se refiere a aeronaves de nacionalidad mexicana del Estado.

Fuente: SCT. Dirección General de Aeronáutica Civil.

Pasajeros atendidos en los aeropuertos del Sistema Aeroportuario Mexicano por entidad federativa y aeropuerto según nivel y tipo de aviación 2000, 2017 y 2018

Cuadro 14.19

Entidad federativa	Aeropuerto	Comercial regular			Charter a/	Comercial no regular			Aviación general
		Total	Nacional	Interna-cional		Total	Nacional	Interna-cional	
2000									
Total		**52 996 884**	**36 439 287**	**16 557 597**	**5 906 575**	**462 740**	**439 774**	**22 966**	**ND**
Aguascalientes	Aguascalientes	362 520	315 206	47 314	664	2 242	2 082	160	ND
Baja California	Mexicali	423 585	423 386	199	0	1 483	1 381	102	ND
	Tijuana	3 115 164	3 108 530	6 634	339	1 871	1 473	398	ND
Baja California Sur	La Paz	447 638	395 755	51 883	433	1 169	1 094	75	ND
	Loreto	47 539	5 116	42 423	9 105	426	373	53	ND
	San José del Cabo	1 267 701	237 837	1 029 864	123 672	3 211	2 386	825	ND
Campeche	Campeche	61 467	61 467	0	683	928	928	0	ND
	Ciudad del Carmen	128 130	125 252	2 878	2 095	139 827	139 827	0	ND
Coahuila de Zaragoza	Torreón	348 058	314 485	33 573	12 856	4 625	3 761	864	ND
Colima	Colima	128 698	128 664	34	268	1 239	1 239	0	ND
	Manzanillo	165 242	101 234	64 008	78 088	2 536	2 494	42	ND
Chiapas	Palenque	8 207	6 289	1 918	176	1 779	1 754	25	ND
	San Cristóbal de las Casas	17 752	17 549	203	0	399	399	0	ND
	Tapachula	230 747	228 383	2 364	191	735	700	35	ND
	Tuxtla Gutiérrez	352 574	352 400	174	0	1 724	1 723	1	ND
Chihuahua	Ciudad Juárez	501 762	501 762	0	14 368	1 841	1 608	233	ND
	Chihuahua	494 017	438 156	55 861	27 439	4 724	3 414	1 310	ND
Ciudad de México	México	21 042 610	13 878 558	7 164 052	0	0	0	0	ND
Durango	Durango	215 250	181 601	33 649	239	16 619	16 534	85	ND
Guanajuato	Bajío (León)	939 954	562 767	377 187	1 066	4 377	4 132	245	ND
Guerrero	Acapulco	716 392	514 322	202 070	241 005	9 497	9 439	58	ND
	Zihuatanejo	435 667	310 624	125 043	230 672	6 657	6 607	50	ND
Jalisco	Guadalajara	4 989 697	3 250 902	1 738 795	1 937	29 370	28 296	1 074	ND
	Puerto Vallarta	1 198 515	405 851	792 664	869 683	11 391	11 286	105	ND
México	Toluca	537	0	537	835	48 531	39 041	9 490	ND
Michoacán de Ocampo	Morelia	505 804	302 714	203 090	1 135	3 779	3 737	42	ND
	Uruapan	5 605	5 605	0	0	7 693	7 693	0	ND
Morelos	Cuernavaca	105 117	105 117	0	0	1 390	1 390	0	ND
Nayarit	Tepic	126 085	126 085	0	0	5 631	5 631	0	ND
Nuevo León	Monterrey	3 310 840	2 621 336	689 504	248 042	4 366	3 572	794	ND
Oaxaca	Bahías de Huatulco	192 499	183 236	9 263	133 219	992	974	18	ND
	Oaxaca	449 417	425 379	24 038	0	5 901	5 888	13	ND
	Puerto Escondido	42 696	42 696	0	0	3 601	3 601	0	ND
Puebla	Puebla	127 555	111 373	16 182	574	2 754	2 579	175	ND
	Tehuacán	0	0	0	0	473	473	0	ND
Querétaro	Querétaro	61 435	58 477	2 958	0	5 306	5 306	0	ND
Quintana Roo	Cancún	4 157 960	1 253 167	2 904 793	3 405 240	9 046	7 847	1 199	ND
	Chetumal	57 193	57 132	61	670	3 959	3 922	37	ND
	Cozumel	293 012	114 098	178 914	275 519	29 578	27 215	2 363	ND
San Luis Potosí	San Luis Potosí	184 997	157 022	27 975	0	4 276	3 824	452	ND
	Tamuín	0	0	0	0	783	783	0	ND
Sinaloa	Culiacán	572 916	539 562	33 354	670	17 327	17 265	62	ND
	Los Mochis	205 398	196 246	9 152	452	876	871	5	ND
	Mazatlán	638 466	402 323	236 143	192 283	2 145	2 008	137	ND
Sonora	Ciudad Obregón	141 164	140 362	802	205	2 398	2 109	289	ND
	Guaymas	63 953	24 926	39 027	2 407	342	261	81	ND
	Hermosillo	1 057 992	940 278	117 714	227	3 603	2 960	643	ND
	Nogales	0	0	0	0	359	345	14	ND
Tabasco	Villahermosa	513 579	499 834	13 745	1 173	9 578	9 480	98	ND
Tamaulipas	Ciudad Victoria	50 282	50 282	0	0	1 579	1 579	0	ND
	Matamoros	86 001	86 001	0	0	1 096	1 069	27	ND
	Nuevo Laredo	111 639	111 639	0	575	1 110	1 074	36	ND
	Reynosa	144 245	144 245	0	0	6 705	6 694	11	ND
	Tampico	359 193	316 466	42 727	6 100	7 840	7 238	602	ND
Veracruz de Ignacio de la Llave	Minatitlán	147 730	145 408	2 322	0	1 882	1 866	16	ND
	Poza Rica	42 692	42 487	205	964	9 722	9 722	0	ND
	Veracruz	482 421	426 597	55 824	2 833	4 457	4 120	337	ND
Yucatán	Mérida	874 576	757 353	117 223	18 064	3 336	3 094	242	ND
Zacatecas	Zacatecas	244 999	185 745	59 254	409	1 656	1 613	43	ND

(Continúa)

Pasajeros atendidos en los aeropuertos del Sistema Aeroportuario Mexicano por entidad federativa y aeropuerto según nivel y tipo de aviación 2000, 2017 y 2018

Cuadro 14.19

Entidad federativa	Aeropuerto	Comercial regular			Charter a/	Comercial no regular			Aviación general
		Total	Nacional	Interna-cional		Total	Nacional	Interna-cional	
2017									
Total		**135 593 065**	**89 542 795**	**46 050 270**	**948 805**	**655 012**	**582 185**	**72 827**	**447 448**
Aguascalientes	Aguascalientes	740 558	564 956	175 602	1 474	5 516	5 379	137	6 593
Baja California	Mexicali	794 152	790 004	4 148	777	989	914	75	8 113
	Tijuana	7 089 219	7 046 468	42 751	418	4 971	4 834	137	8 641
Baja California Sur	La Paz	837 162	828 769	8 393	583	4 010	3 759	251	6 738
	Loreto	76 728	16 053	60 675	0	4 334	4 194	140	4 313
	San José del Cabo	4 701 560	1 461 553	3 240 007	175 484	31 736	6 544	25 192	966
Campeche	Campeche	171 335	169 355	1 980	483	1 378	1 307	71	5 479
	Ciudad del Carmen	259 189	252 474	6 715	281	101 180	101 168	12	2 105
Coahuila de Zaragoza	Torreón	608 961	555 335	53 626	0	5 907	5 199	708	4 062
Colima	Colima	133 218	133 080	138	571	1 347	1 347	0	3 305
	Manzanillo	176 263	96 605	79 658	91	1 723	1 447	276	3 910
Chiapas	Ángel Albino Corzo	1 323 288	1 308 934	14 354	564	3 974	3 952	22	14 519
	Palenque	11 687	11 687	0	17	491	487	4	2 232
	Tapachula	291 418	276 968	14 450	55	1 119	1 095	24	2 173
Chihuahua	Ciudad Juárez	1 156 171	1 154 341	1 830	4 102	4 482	4 189	293	8 380
	Chihuahua	1 387 216	1 278 231	108 985	125	14 273	13 347	926	7 965
Ciudad de México	México	44 728 976	28 978 923	15 750 053	0	0	0	0	0
Durango	Durango	363 037	306 138	56 899	0	20 054	19 984	70	12 814
Guanajuato	Bajío (León)	1 940 411	1 295 237	645 174	0	6 785	6 155	630	8 412
Guerrero	Acapulco	638 962	594 612	44 350	7 603	21 439	20 893	546	17 120
	Zihuatanejo	515 109	351 909	163 200	67 700	6 954	6 746	208	8 139
Jalisco	Guadalajara	12 779 874	9 021 626	3 758 248	527	13 332	11 718	1 614	14 274
	Puerto Vallarta	4 433 173	1 389 610	3 043 563	43 700	26 745	16 858	9 887	18 953
México	Toluca	654 051	649 839	4 212	10 089	74 897	52 417	22 480	50 044
Michoacán	Morelia	609 138	313 414	295 724	1 014	4 074	3 915	159	4 603
	Uruapan	141 499	129 148	12 351	0	1 788	1 788	0	6 905
Morelos	Cuernavaca	3 526	3 526	0	0	1 245	1 211	34	2 276
Nayarit	Tepic	135 415	135 415	0	0	2 007	2 007	0	4 664
Nuevo León	Monterrey	9 754 554	8 489 498	1 265 056	0	8 039	6 751	1 288	9 037
Oaxaca	Bahías de Huatulco	775 783	639 396	136 387	0	849	811	38	1 168
	Ixtepec	17 426	17 426	0	0	0	0	0	0
	Oaxaca	857 340	779 876	77 464	124	4 822	4 765	57	11 000
	Puerto Escondido	232 989	230 267	2 722	133	10 028	10 021	7	12 681
Puebla	Puebla	491 538	439 932	51 606	914	7 498	6 610	888	11 883
	Tehuacán	0	0	0	26	377	377	0	3 474
Querétaro	Querétaro	796 747	566 003	230 744	491	3 363	3 363	0	5 843
Quintana Roo	Cancún	23 097 091	7 748 153	15 348 938	450 550	53 868	52 010	1 858	27 562
	Cozumel	487 189	118 679	368 510	50 829	3 580	3 514	66	2 346
	Chetumal	264 139	264 139	0	1 124	6 658	6 620	38	3 689
San Luis Potosí	San Luis Potosí	533 517	379 363	154 154	0	10 121	9 314	807	9 715
	Tamuín	0	0	0	0	353	353	0	1 430
Sinaloa	Culiacán	1 873 976	1 844 827	29 149	639	34 903	34 715	188	133
	Los Mochis	280 166	274 922	5 244	62 284	1 778	1 632	146	4 299
	Mazatlán	894 555	652 053	242 502	57 431	39 780	39 737	43	2 517
Sonora	Ciudad Obregón	254 600	249 799	4 801	0	33 243	33 243	0	15 558
	Guaymas	0	0	0	0	6 243	6 243	0	7 307
	Hermosillo	1 593 214	1 532 730	60 484	825	14 665	13 200	1 465	19 144
	Nogales	0	0	0	0	281	280	1	1 947
Tabasco	Villahermosa	1 250 767	1 211 689	39 078	1 251	8 259	8 219	40	3 836
Tamaulipas	Ciudad Victoria	47 173	47 173	0	112	965	945	20	14 894
	Matamoros	73 074	73 074	0	0	14 665	14 643	22	408
	Nuevo Laredo	71 853	71 853	0	1 694	397	335	62	4 394
	Reynosa	477 166	474 009	3 157	0	461	435	26	8 100
	Tampico	702 157	661 011	41 146	0	3 923	3 643	280	11 262
Veracruz de Ignacio de la Llave	Minatitlán	199 280	192 509	6 771	67	1 872	1 864	8	1 571
	Poza Rica	21 690	21 690	0	0	4 392	4 392	0	1 283
	Veracruz	1 360 410	1 293 164	67 246	2 403	5 159	4 452	707	3 605
Yucatán	Mérida	2 140 254	1 940 058	200 196	2 250	5 980	5 172	808	5 072
Zacatecas	Zacatecas	343 121	215 292	127 829	0	1 740	1 672	68	4 592

(Continúa)

Pasajeros atendidos en los aeropuertos del Sistema Aeroportuario Mexicano por entidad federativa y aeropuerto según nivel y tipo de aviación 2000, 2017 y 2018

Cuadro 14.19

Entidad federativa	Aeropuerto	Comercial regular			Charter a/	Comercial no regular			Aviación general
		Total	Nacional	Interna-cional		Total	Nacional	Interna-cional	
2018 P/									
Total		**147 234 222**	**98 223 637**	**49 010 585**	**951 229**	**559 147**	**484 816**	**74 331**	**433 796**
Aguascalientes	Aguascalientes	855 669	665 213	190 456	1 943	3 418	3 228	190	7 475
Baja California	Mexicali	1 130 541	1 125 927	4 614	0	1 098	965	133	6 828
	Tijuana	7 823 744	7 754 118	69 626	451	4 031	3 904	127	6 838
Baja California Sur	La Paz	916 599	907 711	8 888	103	3 737	3 491	246	5 895
	Loreto	81 081	18 922	62 159	0	3 859	3 645	214	4 139
	San José del Cabo	5 065 152	1 665 025	3 400 127	149 192	33 522	5 889	27 633	1 173
Campeche	Campeche	159 650	158 693	957	0	1 412	1 330	82	4 123
	Ciudad del Carmen	256 875	250 209	6 666	0	104 883	104 871	12	905
Coahuila de Zaragoza	Torreón	671 393	613 801	57 592	0	6 670	5 413	1 257	3 488
Colima	Colima	149 795	149 795	0	90	1 166	1 166	0	4 915
	Manzanillo	166 053	91 713	74 340	500	1 767	1 606	161	4 173
Chiapas	Ángel Albino Corzo	1 375 638	1 359 607	16 031	173	3 060	3 006	54	9 835
	Palenque	15 202	15 202	0	133	462	462	0	1 685
	Tapachula	329 047	314 266	14 781	679	893	873	20	3 296
Chihuahua	Ciudad Juárez	1 354 514	1 350 954	3 560	0	2 726	2 456	270	6 788
	Chihuahua	1 538 806	1 420 767	118 039	0	6 872	6 065	807	11 092
Ciudad de México	México	47 697 541	30 495 580	17 201 961	0	0	0	0	0
Durango	Durango	385 369	330 071	55 298	0	18 441	18 375	66	15 104
Guanajuato	Bajío (León,Gto)	2 323 772	1 642 069	681 703	0	6 583	5 874	709	8 397
Guerrero	Acapulco	682 757	638 973	43 784	12 683	20 838	20 354	484	22 842
	Zihuatanejo	482 161	331 762	150 399	70 291	6 994	6 852	142	7 051
Jalisco	Guadalajara	14 340 152	10 303 560	4 036 592	587	4 779	4 166	613	6 045
	Puerto Vallarta	4 627 800	1 565 935	3 061 865	93 132	26 284	16 581	9 703	19 844
México	Toluca	561 237	559 203	2 034	6 186	72 178	49 744	22 434	52 111
Michoacán	Morelia	721 802	361 902	359 900	664	3 377	3 155	222	3 763
	Uruapan	149 528	138 102	11 426	0	1 222	1 222	0	9 295
Morelos	Cuernavaca	0	0	0	0	2 419	2 356	63	5 316
Nayarit	Tepic	159 386	159 386	0	0	859	859	0	2 938
Nuevo León	Monterrey	10 715 062	9 388 389	1 326 673	0	8 844	7 569	1 275	9 280
Oaxaca	Bahías de Huatulco	818 425	678 484	139 941	116	764	750	14	1 211
	Ixtepec	39 804	39 804	0	31	0	0	0	0
	Oaxaca	945 802	847 122	98 680	815	4 420	4 360	60	10 363
	Puerto Escondido	278 861	278 861	0	0	11 010	11 004	6	12 607
Puebla	Puebla	667 412	610 739	56 673	1 097	6 212	5 328	884	10 862
	Tehuacán	0	0	0	0	405	405	0	2 439
Querétaro	Querétaro	1 012 450	712 890	299 560	2 939	1 917	1 917	0	6 717
Quintana Roo	Cancún	24 706 184	8 647 072	16 059 112	443 045	52 787	51 212	1 575	25 552
	Cozumel	539 843	165 325	374 518	33 981	5 895	5 801	94	1 740
	Chetumal	313 189	313 189	0	361	5 895	5 891	4	2 340
San Luis Potosí	San Luis Potosí	608 924	436 854	172 070	0	7 576	6 737	839	10 012
	Tamuín	0	0	0	0	243	243	0	1 095
Sinaloa	Culiacán	2 267 148	2 237 928	29 220	0	3 209	3 017	192	477
	Los Mochis	273 068	267 575	5 493	65 681	1 453	1 401	52	4 628
	Mazatlán	975 090	734 196	240 894	58 150	1 871	1 809	62	3 444
Sonora	Ciudad Obregón	291 854	285 532	6 322	0	33 760	33 760	0	12 702
	Guaymas	0	0	0	0	5 236	5 236	0	7 825
	Hermosillo	1 708 963	1 644 928	64 035	263	14 903	13 534	1 369	19 625
	Nogales	0	0	0	0	363	360	3	1 828
Tabasco	Villahermosa	1 221 522	1 193 945	27 577	399	5 727	5 686	41	3 551
Tamaulipas	Ciudad Victoria	48 404	48 404	0	343	1 095	1 083	12	9 854
	Matamoros	54 050	54 050	0	188	8 850	8 533	317	729
	Nuevo Laredo	56 982	56 982	0	1 468	456	390	66	4 670
	Reynosa	458 914	455 748	3 166	0	541	519	22	7 479
	Tampico	721 746	671 053	50 693	0	3 814	3 482	332	11 067
Veracruz de Ignacio de la Llave	Minatitlán	195 272	188 378	6 894	0	1 514	1 514	0	1 029
	Poza Rica	11 684	11 684	0	0	12 331	12 331	0	1 875
	Veracruz	1 478 511	1 413 538	64 973	2 930	7 128	6 597	531	3 640
Yucatán	Mérida	2 443 225	2 229 358	213 867	2 615	5 776	4 865	911	5 101
Zacatecas	Zacatecas	360 569	223 143	137 426	0	1 602	1 574	28	4 700

Nota: Comprende llegadas y salidas. Incluye información de aeropuertos administrados por ASA, grupos aeroportuarios y aeropuertos en sociedad.

a/ Comprende nacional e internacional.

Fuente: ASA. Gerencia de Proyectos Especiales.

Operaciones de la aviación realizadas en los aeropuertos del Sistema Aeroportuario Mexicano por entidad federativa y aeropuerto según nivel y tipo de aviación 2000, 2017 y 2018

Cuadro 14.20

Entidad federativa	Aeropuerto	Comercial regular			Charter	Comercial no regular			Aviación general	Carga a/
		Total	Nacional	Interna-cional		Total	Nacional	Interna-cional		
2000										
Total		**934 023**	**746 519**	**187 504**	**75 768**	**160 812**	**147 324**	**13 488**	**300 310**	**ND**
Aguascalientes	Aguascalientes	8 299	7 545	754	17	912	865	47	1 978	ND
Baja California	Mexicali	6 665	6 456	209	0	486	450	36	5 015	ND
	Tijuana	37 118	36 127	991	1 442	816	436	380	2 601	ND
Baja California Sur	La Paz	13 439	12 722	717	243	675	627	48	3 699	ND
	Loreto	2 166	1 442	724	100	182	130	52	3 865	ND
	San José del Cabo	14 250	3 292	10 958	1 114	1 538	1 118	420	5 176	ND
Campeche	Campeche	1 738	1 738	0	16	379	379	0	1 816	ND
	Ciudad del Carmen	4 762	4 762	0	596	21 514	21 514	0	748	ND
Coahuila de Zaragoza	Torreón	17 473	16 395	1 078	162	2 519	2 225	294	3 975	ND
Colima	Colima	2 682	2 682	0	4	693	693	0	1 328	ND
	Manzanillo	4 810	3 821	989	550	999	983	16	2 027	ND
Chiapas	Palenque	1 458	1 258	200	10	542	526	16	1 369	ND
	San Cristóbal de las Cas	726	726	0	0	140	140	0	620	ND
	Tapachula	4 832	4 679	153	4	260	244	16	8 123	ND
	Tuxtla Gutiérrez	9 582	9 582	0	0	334	334	0	1 706	ND
Chihuahua	Ciudad Juárez	10 521	10 521	0	1 118	1 073	827	246	4 091	ND
	Chihuahua	20 152	17 265	2 887	1 580	6 671	2 454	4 217	9 272	ND
Ciudad de México	México	272 654	199 633	73 021	0	0	0	0	24 702	ND
Durango	Durango	9 715	9 083	632	4	4 932	4 897	35	3 773	ND
Guanajuato	Bajío (León)	18 458	14 093	4 365	31	2 780	2 702	78	7 389	ND
Guerrero	Acapulco	9 395	7 459	1 936	1 654	3 621	3 588	33	7 877	ND
	Zihuatanejo	6 006	4 830	1 176	2 378	1 857	1 842	15	4 435	ND
Jalisco	Guadalajara	89 287	72 195	17 092	6 537	10 674	10 284	390	14 856	ND
	Puerto Vallarta	18 481	11 645	6 836	5 408	6 245	6 244	1	3 674	ND
México	Toluca	0	0	0	3 511	24 337	20 490	3 847	20 059	ND
Michoacán de Ocampo	Morelia	11 962	10 350	1 612	45	2 575	2 545	30	3 232	ND
	Uruapan	730	730	0	0	2 083	2 083	0	4 011	ND
Morelos	Cuernavaca	2 666	2 666	0	0	856	856	0	7 284	ND
Nayarit	Tepic	2 708	2 708	0	0	2 574	2 574	0	5 067	ND
Nuevo León	Monterrey	76 881	61 549	15 332	9 552	3 393	2 867	526	2 692	ND
Oaxaca	Bahías de Huatulco	3 204	3 195	9	1 561	312	303	9	911	ND
	Oaxaca	8 971	8 971	0	2	1 690	1 678	12	5 389	ND
	Puerto Escondido	1 668	1 668	0	0	763	763	0	1 932	ND
Puebla	Puebla	6 202	5 523	679	596	1 443	1 397	46	7 576	ND
	Tehuacán	0	0	0	0	262	262	0	2 061	ND
Querétaro	Querétaro	5 081	5 081	0	0	2 577	2 577	0	5 763	ND
Quintana Roo	Cancún	50 062	22 441	27 621	23 589	3 974	3 364	610	5 962	ND
	Chetumal	1 840	1 797	43	18	1 346	1 325	21	3 403	ND
	Cozumel	7 350	6 099	1 251	2 006	5 338	5 104	234	2 976	ND
San Luis Potosí	San Luis Potosí	9 773	9 061	712	3 838	2 281	2 104	177	5 235	ND
	Tamuín	0	0	0	0	160	160	0	750	ND
Sinaloa	Culiacán	17 500	16 825	675	16	8 347	8 299	48	21 328	ND
	Los Mochis	10 183	10 183	0	10	1 251	1 249	2	7 832	ND
	Mazatlán	14 680	11 862	2 818	1 579	1 762	1 676	86	4 352	ND
Sonora	Ciudad Obregón	7 640	7 640	0	314	1 054	886	168	4 668	ND
	Guaymas	2 841	891	1 950	261	157	121	36	2 851	ND
	Hermosillo	31 455	25 184	6 271	2 412	1 791	1 423	368	12 632	ND
	Nogales	0	0	0	0	169	153	16	2 440	ND
Tabasco	Villahermosa	13 148	13 105	43	829	4 375	4 327	48	2 790	ND
Tamaulipas	Ciudad Victoria	2 977	2 977	0	0	1 069	1 069	0	4 568	ND
	Matamoros	2 803	2 803	0	0	491	451	40	2 685	ND
	Nuevo Laredo	1 327	1 327	0	7	953	860	93	2 032	ND
	Reynosa	3 456	3 456	0	0	1 598	1 539	59	3 240	ND
	Tampico	12 955	11 789	1 166	49	2 714	2 413	301	7 075	ND
Veracruz de Ignacio de la Llave	Minatitlán	2 551	2 550	1	0	1 246	1 234	12	1 403	ND
	Poza Rica	3 175	3 175	0	44	2 704	2 704	0	1 107	ND
	Veracruz	12 514	12 008	506	106	2 393	2 242	151	4 090	ND
Yucatán	Mérida	16 129	14 778	1 351	2 447	2 049	1 859	190	5 055	ND
Zacatecas	Zacatecas	4 922	4 176	746	8	883	865	18	1 744	ND

(Continúa)

Operaciones de la aviación realizadas en los aeropuertos del Sistema Aeroportuario Mexicano por entidad federativa y aeropuerto según nivel y tipo de aviación 2000, 2017 y 2018

Cuadro 14.20

Entidad federativa	Aeropuerto	Comercial regular			Charter	Comercial no regular			Aviación general	Carga a/
		Total	Nacional	Interna-cional		Total	Nacional	Interna-cional		
2017										
Total		**1 257 625**	**896 236**	**361 389**	**9 867**	**212 183**	**187 342**	**24 841**	**386 062**	**43 493**
Aguascalientes	Aguascalientes	10 800	7 869	2 931	30	1 776	1 716	60	2 893	87
Baja California	Mexicali	6 020	6 019	1	19	282	237	45	4 136	0
	Tijuana	51 606	51 221	385	5	1 402	1 193	209	8 436	1 843
Baja California Sur	La Paz	12 010	11 980	30	25	1 121	1 042	79	4 181	1 072
	Loreto	1 144	666	478	0	677	598	79	2 577	0
	San José del Cabo	38 934	13 379	25 555	1 294	9 173	2 234	6 939	372	0
Campeche	Campeche	2 476	2 476	0	20	516	495	21	1 795	2
	Ciudad del Carmen	4 139	3 969	170	30	27 161	27 152	9	735	0
Coahuila de Zaragoza	Torreón	7 806	7 070	736	0	3 828	3 501	327	3 208	0
Colima	Colima	2 648	2 648	0	8	534	534	0	2 942	0
	Manzanillo	2 796	2 177	619	4	654	564	90	1 882	0
Chiapas	Ángel Albino Corzo	13 256	13 242	14	15	1 496	1 477	19	5 353	31
	Palenque	208	208	0	2	173	172	1	343	0
	Tapachula	2 932	2 922	10	18	789	590	199	5 958	52
Chihuahua	Ciudad Juárez	11 745	11 745	0	46	2 227	2 004	223	2 197	0
	Chihuahua	16 981	14 744	2 237	4	5 572	4 574	998	6 804	0
Ciudad de México	México	403 257	277 246	126 011	0	0	0	0	35 278	11 129
Durango	Durango	5 573	5 210	363	0	4 894	4 870	24	4 092	0
Guanajuato	Bajío (León)	23 932	15 734	8 198	3	3 663	3 428	235	6 046	453
Guerrero	Acapulco	9 208	8 836	372	56	6 621	6 473	148	6 953	0
	Zihuatanejo	6 732	5 408	1 324	500	1 944	1 877	67	3 167	0
Jalisco	Guadalajara	108 160	80 030	28 130	7	9 067	8 181	886	41 813	8 227
	Puerto Vallarta	37 959	16 012	21 947	263	8 609	6 009	2 600	7 558	0
México	Toluca	10 445	10 434	11	583	48 792	41 396	7 396	39 414	1 952
Michoacán	Morelia	7 590	4 548	3 042	37	2 051	1 996	55	5 221	0
	Uruapan	1 072	966	106	0	356	356	0	3 057	0
Morelos	Cuernavaca	148	148	0	0	710	703	7	16 774	4
Nayarit	Tepic	2 340	2 340	0	0	920	920	0	3 798	0
Nuevo León	Monterrey	102 860	82 571	20 289	4	4 638	4 154	484	3 436	0
Oaxaca	Bahías de Huatulco	8 285	7 254	1 031	0	339	325	14	776	86
	Ixtepec	398	398	0	0	0	0	0	0	0
	Oaxaca	12 931	12 304	627	11	1 854	1 833	21	4 480	0
	Puerto Escondido	2 762	2 762	0	2	1 199	1 197	2	3 396	0
Puebla	Puebla	6 218	4 819	1 399	22	3 724	3 513	211	9 764	759
	Tehuacán	0	0	0	0	197	197	0	2 257	0
Querétaro	Querétaro	14 861	10 962	3 899	411	2 925	2 925	0	16 659	5 306
Quintana Roo	Cancún	152 758	56 816	95 942	2 632	12 754	12 100	654	9 803	3 158
	Cozumel	8 216	4 858	3 358	388	2 128	1 842	286	4 360	0
	Chetumal	2 226	2 226	0	164	1 593	1 591	2	2 314	0
San Luis Potosí	San Luis Potosí	12 666	9 787	2 879	0	3 843	3 123	720	5 096	0
	Tamuín	0	0	0	0	140	140	0	1 229	0
Sinaloa	Culiacán	16 855	16 703	152	20	6 005	5 825	180	15 138	0
	Los Mochis	3 214	3 172	42	2 487	555	522	33	4 565	0
	Mazatlán	9 844	7 317	2 527	414	2 367	2 331	36	4 799	0
Sonora	Ciudad Obregón	2 733	2 733	0	2	1 935	1 935	0	6 304	0
	Guaymas	0	0	0	0	899	899	0	3 886	2
	Hermosillo	17 040	16 047	993	33	4 903	4 340	563	15 512	3 838
	Nogales	0	0	0	0	93	90	3	1 249	0
Tabasco	Villahermosa	15 154	14 448	706	90	2 269	2 256	13	2 171	1 688
Tamaulipas	Ciudad Victoria	1 748	1 748	0	16	394	388	6	5 335	0
	Matamoros	1 318	1 318	0	0	2 327	2 127	200	1 127	21
	Nuevo Laredo	1 248	1 248	0	18	217	184	33	1 326	48
	Reynosa	4 695	4 694	1	0	256	225	31	3 688	0
	Tampico	9 642	8 911	731	0	1 803	1 634	169	7 257	0
Veracruz de Ignacio de la Llave	Minatitlán	2 968	2 968	0	6	827	825	2	946	0
	Poza Rica	1 322	1 322	0	0	1 342	1 342	0	625	0
	Veracruz	16 667	15 931	736	135	2 323	2 132	191	5 528	6
Yucatán	Mérida	22 912	20 730	2 182	43	2 679	2 419	260	13 999	3 729
Zacatecas	Zacatecas	4 167	2 942	1 225	0	647	636	11	2 054	0

(Continúa)

INEGI. Anuario estadístico y geográfico por entidad federativa 2020. 2021.

Operaciones de la aviación realizadas en los aeropuertos del Sistema Aeroportuario Mexicano por entidad federativa y aeropuerto según nivel y tipo de aviación 2000, 2017 y 2018

Cuadro 14.20

Entidad federativa	Aeropuerto	Comercial regular			Charter	Comercial no regular			Aviación general	Carga a/
		Total	Nacional	Interna-cional		Total	Nacional	Interna-cional		
2018										
Total		**1 309 312**	**932 415**	**376 897**	**10 068**	**206 112**	**180 992**	**25 120**	**408 105**	**44 802**
Aguascalientes	Aguascalientes	12 677	9 457	3 220	41	1 387	1 322	65	3 943	85
Baja California	Mexicali	8 572	8 568	4	0	303	258	45	4 458	0
	Tijuana	54 218	53 517	701	11	1 201	1 016	185	9 088	2 144
Baja California Sur	La Paz	11 958	11 956	2	22	1 130	1 050	80	4 085	813
	Loreto	1 250	776	474	0	674	575	99	2 417	0
	San José del Cabo	39 780	13 859	25 921	1 076	9 680	2 116	7 564	480	4
Campeche	Campeche	2 156	2 156	0	0	662	642	20	1 916	6
	Ciudad del Carmen	3 664	3 664	0	0	28 940	28 938	2	733	0
Coahuila de Zaragoza	Torreón	8 973	8 203	770	0	4 243	3 820	423	3 647	0
Colima	Colima	2 750	2 750	0	6	520	520	0	3 237	0
	Manzanillo	2 076	1 543	533	16	617	553	64	2 214	0
Chiapas	Angel Albino Corzo	11 797	11 787	10	5	1 207	1 187	20	4 810	13
	Palenque	544	544	0	2	181	180	1	495	0
	Tapachula	3 212	3 210	2	46	675	494	181	4 918	16
Chihuahua	Ciudad Juárez	14 606	14 606	0	0	1 992	1 786	206	1 914	0
	Chihuahua	19 623	17 326	2 297	0	5 058	4 181	877	6 079	0
Ciudad de México	México	412 202	280 004	132 198	0	0	0	0	35 229	11 272
Durango	Durango	5 805	5 495	310	0	4 508	4 493	15	5 011	0
Guanajuato	Bajío (León)	25 776	16 971	8 805	3	3 573	3 309	264	6 123	478
Guerrero	Acapulco	9 482	9 221	261	96	6 391	6 238	153	8 182	0
	Zihuatanejo	6 186	4 923	1 263	500	2 011	1 968	43	3 262	0
Jalisco	Guadalajara	117 469	87 160	30 309	24	8 645	7 679	966	45 916	8 293
	Puerto Vallarta	39 743	17 300	22 443	451	8 408	5 853	2 555	7 866	4
México	Toluca	7 359	7 344	15	447	46 469	39 143	7 326	39 867	2 583
Michoacán	Morelia	8 020	4 501	3 519	16	1 555	1 491	64	4 285	0
	Uruapan	1 116	1 014	102	0	386	386	0	3 699	0
Morelos	Cuernavaca	0	0	0	0	873	853	20	22 475	0
Nayarit	Tepic	2 308	2 308	0	0	491	491	0	3 477	0
Nuevo León	Monterrey	106 059	85 536	20 523	4	4 973	4 364	609	3 528	0
Oaxaca	Bahías de Huatulco	8 341	7 440	901	2	255	245	10	704	54
	Ixtepec	1 378	1 378	0	6	0	0	0	0	0
	Oaxaca	12 810	12 048	762	52	1 588	1 564	24	4 185	0
	Puerto Escondido	3 156	3 156	0	0	1 225	1 225	0	3 066	0
Puebla	Puebla	7 126	5 712	1 414	30	3 158	2 936	222	9 405	672
	Tehuacán	0	0	0	0	205	205	0	2 016	0
Querétaro	Querétaro	19 069	14 341	4 728	556	3 067	3 067	0	19 833	5 442
Quintana Roo	Cancún	161 796	61 259	100 537	2 944	12 219	11 606	613	10 043	3 185
	Cozumel	8 324	4 938	3 386	264	2 696	2 432	264	3 781	0
	Chetumal	2 394	2 394	0	10	1 340	1 337	3	2 172	0
San Luis Potosí	San Luis Potosí	13 651	10 749	2 902	0	2 917	2 422	495	4 826	0
	Tamuín	0	0	0	0	148	148	0	1 534	0
Sinaloa	Culiacán	20 539	20 444	95	0	4 826	4 622	204	15 768	0
	Los Mochis	2 656	2 655	1	2 677	478	461	17	4 828	0
	Mazatlán	10 699	8 072	2 627	406	1 346	1 301	45	5 128	0
Sonora	Ciudad Obregón	3 166	3 166	0	0	1 962	1 962	0	6 450	0
	Guaymas	0	0	0	0	787	787	0	4 044	0
	Hermosillo	17 445	16 708	737	5	4 793	4 289	504	15 386	3 833
	Nogales	0	0	0	0	106	105	1	1 168	0
Tabasco	Villahermosa	12 105	11 749	356	59	1 955	1 933	22	2 111	2 016
Tamaulipas	Ciudad Victoria	1 782	1 782	0	22	442	436	6	4 685	0
	Matamoros	844	844	0	14	1 508	1 365	143	1 223	18
	Nuevo Laredo	758	758	0	16	176	154	22	1 540	40
	Reynosa	3 794	3 793	1	0	335	306	29	3 149	0
	Tampico	9 673	8 937	736	0	1 978	1 802	176	7 279	0
Veracruz de Ignacio de la Llave	Minatitlán	2 756	2 756	0	0	780	779	1	869	0
	Poza Rica	676	676	0	0	2 805	2 805	0	691	0
	Veracruz	18 460	17 732	728	195	2 848	2 696	152	5 695	2
Yucatán	Mérida	22 448	20 444	2 004	44	2 793	2 485	308	20 977	3 829
Zacatecas	Zacatecas	4 085	2 785	1 300	0	623	611	12	2 195	0

Nota: Comprende llegadas y salidas de aeronaves. Incluye información de aeropuertos administrados por ASA, grupos aeroportuarios y aeropuertos en sociedad.

a/ Hasta el año 2000, las operaciones de vuelos cargueros se consideraban dentro del rubro de operaciones Charter. A partir de 2001 se separan, por lo que se registra una disminución en operaciones Charter.

Fuente: ASA. Gerencia de Proyectos Especiales.

15. Comunicaciones

INEGI. Anuario estadístico y geográfico por entidad federativa 2020. 2021.

Principales características de las unidades económicas de los sectores privado y paraestatal dedicadas a la información en medios masivos por entidad federativa
Año censal 2019

Cuadro 15.1
1a. parte

Entidad federativa	Unidades económicas	Personal ocupado total					Remuneraciones (Millones de pesos)
		Total	Dependiente de la razón social			Personal ocupado no dependiente de la razón social	
			Total	Personal ocupado remunerado	Propietarios, familiares y otros trabajadores no remunerados		
Estados Unidos Mexicanos	**8 828**	**363 805**	**219 579**	**211 119**	**8 460**	**144 226**	**70 955**
Aguascalientes	85	1 415	1 138	1 052	86	277	152
Baja California	219	6 024	4 940	4 781	159	1 084	1 866
Baja California Sur	64	1 449	1 284	1 254	30	165	132
Campeche	106	1 753	1 522	1 439	83	231	251
Coahuila de Zaragoza	242	5 146	3 904	3 780	124	1 242	511
Colima	91	940	740	685	55	200	85
Chiapas	385	2 959	2 563	2 104	459	396	240
Chihuahua	242	8 744	6 484	6 295	189	2 260	852
Ciudad de México	1 168	201 897	120 775	120 005	770	81 122	56 461
Durango	107	1 546	1 233	1 156	77	313	131
Guanajuato	358	4 656	4 087	3 703	384	569	476
Guerrero	201	1 919	1 645	1 396	249	274	163
Hidalgo	240	2 126	1 799	1 518	281	327	162
Jalisco	542	30 209	7 305	6 484	821	22 904	752
México	752	11 928	8 286	7 438	848	3 642	1 142
Michoacán de Ocampo	360	5 292	4 730	4 305	425	562	1 070
Morelos	159	2 383	1 540	1 368	172	843	194
Nayarit	86	677	564	471	93	113	49
Nuevo León	351	22 313	9 289	9 089	200	13 024	1 697
Oaxaca	376	2 643	1 987	1 373	614	656	143
Puebla	439	6 014	4 477	3 994	483	1 537	521
Querétaro	174	2 708	2 141	2 040	101	567	269
Quintana Roo	144	3 429	2 836	2 770	66	593	418
San Luis Potosí	187	2 579	2 214	2 051	163	365	285
Sinaloa	182	3 928	2 786	2 458	328	1 142	328
Sonora	250	4 503	3 207	2 993	214	1 296	395
Tabasco	154	3 597	3 354	3 237	117	243	595
Tamaulipas	221	7 413	3 434	3 319	115	3 979	478
Tlaxcala	89	456	411	344	67	45	38
Veracruz de Ignacio de la Llave	529	6 201	5 234	4 774	460	967	728
Yucatán	210	3 942	2 670	2 545	125	1 272	264
Zacatecas	115	3 016	1 000	898	102	2 016	104

Principales características de las unidades económicas de los sectores privado y paraestatal dedicadas a la información en medios masivos por entidad federativa
Año censal 2019

Cuadro 15.1
2a. parte y última

Entidad federativa	Gastos para consumo de bienes y servicios (Millones de pesos)	Ingresos por suministro de bienes y servicios (Millones de pesos)	Producción bruta total (Millones de pesos)	Valor agregado censal bruto (Millones de pesos)	Formación bruta de capital fijo (Millones de pesos)	Activos fijos (Millones de pesos)
Estados Unidos Mexicanos	**428 125**	**620 503**	**624 262**	**196 269**	**139 517**	**853 373**
Aguascalientes	452	865	865	413	77	354
Baja California	2 726	6 352	6 349	3 623	517	5 226
Baja California Sur	317	719	719	402	19	144
Campeche	462	1 394	1 394	932	14	768
Coahuila de Zaragoza	2 260	3 763	3 761	1 504	43	649
Colima	302	592	592	290	15	160
Chiapas	685	1 437	1 437	752	42	404
Chihuahua	2 753	5 431	5 430	2 678	99	748
Ciudad de México	358 172	489 667	490 906	132 787	131 129	781 458
Durango	429	826	826	397	38	345
Guanajuato	1 503	3 099	3 103	1 603	83	799
Guerrero	574	1 173	1 172	599	34	305
Hidalgo	496	1 053	1 061	566	50	299
Jalisco	15 981	26 704	29 243	13 268	3 822	26 646
México	6 191	11 515	11 507	5 325	255	2 222
Michoacán de Ocampo	1 635	3 877	3 877	2 243	91	834
Morelos	832	1 656	1 655	824	38	296
Nayarit	164	340	340	176	8	120
Nuevo León	14 576	23 873	23 854	9 300	1 139	17 317
Oaxaca	497	1 087	1 085	590	21	298
Puebla	1 961	3 497	3 510	1 552	81	849
Querétaro	920	1 971	1 967	1 055	54	464
Quintana Roo	1 560	2 959	2 959	1 399	161	729
San Luis Potosí	1 012	1 962	1 961	950	47	451
Sinaloa	1 339	2 559	2 557	1 220	149	1 030
Sonora	1 411	3 113	3 112	1 703	86	564
Tabasco	609	1 814	1 814	1 205	35	426
Tamaulipas	3 233	7 825	7 826	4 593	595	1 842
Tlaxcala	134	264	262	130	10	76
Veracruz de Ignacio de la Llave	1 927	4 247	4 243	2 321	88	1 123
Yucatán	1 252	2 421	2 430	1 180	61	549
Zacatecas	1 761	2 448	2 448	687	615	5 879

Nota: Los sectores privado y paraestatal comprenden a los productores de bienes y servicios que realizan actividades económicas como personas físicas o sociedades constituidas como empresas, incluídas aquéllas con participación estatal y a las empresas productivas del estado, cuya finalidad es la producción de bienes y servicios de mercado.
Fuente: INEGI. *Censos Económicos 2019. Resultados definitivos. Tabulados predefinidos.* En: www.inegi.org.mx (20 de julio de 2020).

Oficinas postales en operación por entidad federativa según tipo de oficina 2000, 2017 y 2018

Cuadro 15.2

Entidad federativa	Total	Administraciones	Sucursales	Agencias	Expendios a/	Otras b/
2000						
Estados Unidos Mexicanos	**36 473**	**1 510**	**255**	**7 870**	**25 853**	**985**
Aguascalientes	449	9	2	97	333	8
Baja California	1 419	38	15	122	1 214	30
Baja California Sur	602	18	5	78	482	19
Campeche	607	15	1	54	524	13
Coahuila de Zaragoza	1 344	32	4	210	1 056	42
Colima	430	16	0	80	323	11
Chiapas	762	44	26	172	498	22
Chihuahua	1 506	35	16	402	1 018	35
Ciudad de México	4 308	88	0	456	3 575	189
Durango	1 116	44	5	389	654	24
Guanajuato	795	45	15	212	494	29
Guerrero	619	56	4	217	329	13
Hidalgo	1 468	30	1	178	1 239	20
Jalisco	1 525	146	14	558	760	47
México	1 808	132	1	233	1 392	50
Michoacán de Ocampo	1 645	92	4	552	972	25
Morelos	348	29	0	39	235	45
Nayarit	880	26	3	241	589	21
Nuevo León	1 152	39	19	296	757	41
Oaxaca	2 016	105	38	853	990	30
Puebla	1 297	55	7	548	657	30
Querétaro	607	23	3	127	444	10
Quintana Roo	549	14	12	44	464	15
San Luis Potosí	1 010	37	4	156	804	9
Sinaloa	1 265	53	4	146	1 037	25
Sonora	946	58	3	64	799	22
Tabasco	628	25	2	34	550	17
Tamaulipas	997	26	5	198	747	21
Tlaxcala	293	14	2	108	157	12
Veracruz de Ignacio de la Llave	2 313	127	4	579	1 544	59
Yucatán	747	21	7	192	501	26
Zacatecas	1 022	18	29	235	715	25
2017						
Estados Unidos Mexicanos	**17 306**	**774**	**586**	**4 498**	**11 185**	**263**
Aguascalientes	110	7	0	37	63	3
Baja California	80	12	6	0	53	9
Baja California Sur	122	7	13	6	92	4
Campeche	402	5	5	61	326	5
Coahuila de Zaragoza	316	9	15	22	262	8
Colima	20	5	8	0	3	4
Chiapas	1 428	25	31	153	1 214	5
Chihuahua	510	19	26	161	299	5
Ciudad de México	465	52	0	3	369	41
Durango	658	8	26	172	450	2
Guanajuato	226	38	20	51	112	5
Guerrero	380	21	31	322	0	6
Hidalgo	151	22	7	116	3	3
Jalisco	536	102	41	245	138	10
México	403	73	46	43	220	21
Michoacán de Ocampo	863	37	46	370	404	6
Morelos	54	17	14	9	11	3
Nayarit	465	20	4	266	173	2
Nuevo León	267	21	7	36	189	14
Oaxaca	3 767	35	32	801	2 887	12
Puebla	696	38	3	395	251	9
Querétaro	62	13	1	19	15	14
Quintana Roo	318	7	6	74	229	2
San Luis Potosí	961	26	16	91	825	3
Sinaloa	331	7	32	60	221	11
Sonora	279	20	32	61	157	9
Tabasco	1 005	12	15	1	975	2
Tamaulipas	128	12	13	40	54	9
Tlaxcala	198	13	6	175	3	1
Veracruz de Ignacio de la Llave	481	59	55	299	49	19
Yucatán	799	16	8	212	550	13
Zacatecas	825	16	21	197	588	3

(Continúa)

Oficinas postales en operación por entidad federativa según tipo de oficina 2000, 2017 y 2018

Cuadro 15.2

Entidad federativa	Total	Administraciones	Sucursales	Agencias	Expendios a/	Otras b/
2018						
Estados Unidos Mexicanos	**16 796**	**765**	**580**	**4 486**	**10 712**	**253**
Aguascalientes	57	7	0	31	16	3
Baja California	55	12	3	0	31	9
Baja California Sur	121	7	13	6	92	3
Campeche	400	5	4	61	326	4
Coahuila de Zaragoza	316	9	15	22	262	8
Colima	20	5	8	0	3	4
Chiapas	1 424	24	28	155	1 214	3
Chihuahua	501	19	26	159	292	5
Ciudad de México	459	50	0	0	369	40
Durango	659	8	25	172	451	3
Guanajuato	226	38	20	51	112	5
Guerrero	380	21	31	322	0	6
Hidalgo	152	22	7	116	3	4
Jalisco	536	102	41	247	136	10
México	403	72	46	44	220	21
Michoacán de Ocampo	864	34	48	369	404	9
Morelos	58	17	19	8	11	3
Nayarit	446	20	4	256	164	2
Nuevo León	75	25	7	34	0	9
Oaxaca	3 769	34	32	805	2 887	11
Puebla	696	38	3	395	251	9
Querétaro	61	13	1	19	15	13
Quintana Roo	318	7	6	74	229	2
San Luis Potosí	831	24	18	91	695	3
Sinaloa	330	7	31	60	221	11
Sonora	211	20	28	60	94	9
Tabasco	1 005	12	15	1	975	2
Tamaulipas	128	12	13	40	54	9
Tlaxcala	199	13	6	176	3	1
Veracruz de Ignacio de la Llave	477	56	53	303	49	16
Yucatán	799	16	8	212	550	13
Zacatecas	820	16	21	197	583	3

a/ Incluye expendios del pequeño comercio, Liconsa, Diconsa y otros.

b/ Incluye oficinas de servicios directos, oficinas de cambio, centros de depósito masivo, centros de atención al público, módulos de expendedores automáticos de estampillas, correo móvil, oficinas postales ambulantes y de transbordo, centros postales operativos, módulos y ventanillas Mexpost.

Fuente: Correos de México. Dirección de Planeación Estratégica.

INEGI. Anuario estadístico y geográfico por entidad federativa 2020. 2021.

Personal ocupado en el servicio postal por entidad federativa según tipo de personal 2000, 2017 y 2018

Cuadro 15.3

Entidad federativa	Total	Administrativo	Operativo	Confianza	Otros a/
2000					
Estados Unidos Mexicanos	**23 137**	**809**	**16 704**	**4 670**	**954**
Aguascalientes	203	3	147	44	9
Baja California	526	4	431	73	18
Baja California Sur	176	9	116	42	9
Campeche	143	14	81	38	10
Coahuila de Zaragoza	628	9	506	74	39
Colima	161	7	111	39	4
Chiapas	436	12	327	76	21
Chihuahua	533	8	409	87	29
Ciudad de México	8 557	503	5 620	2 012	422
Durango	396	12	288	83	13
Guanajuato	695	2	581	83	29
Guerrero	465	14	353	86	12
Hidalgo	241	11	168	59	3
Jalisco	1 447	14	1 102	288	43
México	440	7	300	125	8
Michoacán de Ocampo	614	7	453	133	21
Morelos	309	11	233	57	8
Nayarit	207	2	146	53	6
Nuevo León	816	9	634	142	31
Oaxaca	693	20	493	149	31
Puebla	649	6	521	98	24
Querétaro	230	11	168	45	6
Quintana Roo	202	7	138	48	9
San Luis Potosí	381	8	295	71	7
Sinaloa	498	19	364	95	20
Sonora	607	6	475	109	17
Tabasco	231	16	161	47	7
Tamaulipas	693	8	596	67	22
Tlaxcala	126	8	91	24	3
Veracruz de Ignacio de la Llave	1 245	22	985	209	29
Yucatán	361	13	260	64	24
Zacatecas	228	7	151	50	20
2017					
Estados Unidos Mexicanos	**15 286**	**307**	**11 927**	**2 247**	**805**
Aguascalientes	133	2	104	17	10
Baja California	352	2	299	44	7
Baja California Sur	132	3	100	23	6
Campeche	83	2	52	23	6
Coahuila de Zaragoza	369	4	323	29	13
Colima	111	1	84	13	13
Chiapas	254	3	202	28	21
Chihuahua	383	1	310	42	30
Ciudad de México	4 049	174	2 621	1 036	218
Durango	237	4	178	34	21
Guanajuato	490	0	443	32	15
Guerrero	311	3	253	38	17
Hidalgo	207	4	158	35	10
Jalisco	1 116	9	928	133	46
México	1 568	22	1 410	90	46
Michoacán de Ocampo	480	5	386	57	32
Morelos	259	12	199	35	13
Nayarit	152	2	115	32	3
Nuevo León	557	2	470	70	15
Oaxaca	354	6	284	42	22
Puebla	480	1	409	42	28
Querétaro	224	4	178	31	11
Quintana Roo	153	5	117	12	19
San Luis Potosí	231	2	197	28	4
Sinaloa	371	5	293	32	41
Sonora	380	6	295	50	29
Tabasco	134	6	103	20	5
Tamaulipas	446	1	392	38	15
Tlaxcala	87	1	57	21	8
Veracruz de Ignacio de la Llave	787	5	663	77	42
Yucatán	235	6	189	21	19
Zacatecas	161	4	115	22	20

(Continúa)

Personal ocupado en el servicio postal por entidad federativa según tipo de personal 2000, 2017 y 2018

Cuadro 15.3

Entidad federativa	Total	Administrativo	Operativo	Confianza	Otros a/
2018					
Estados Unidos Mexicanos	**14 878**	**294**	**11 617**	**2 213**	**754**
Aguascalientes	126	2	97	18	9
Baja California	345	2	293	43	7
Baja California Sur	133	3	101	24	5
Campeche	82	2	53	22	5
Coahuila de Zaragoza	358	4	315	27	12
Colima	109	1	82	14	12
Chiapas	249	3	196	30	20
Chihuahua	384	1	311	44	28
Ciudad de México	3 912	166	2 529	1 018	199
Durango	232	4	175	33	20
Guanajuato	476	0	430	32	14
Guerrero	292	2	236	37	17
Hidalgo	206	4	159	34	9
Jalisco	1 091	9	907	130	45
México	1 507	22	1 356	89	40
Michoacán de Ocampo	468	4	373	59	32
Morelos	255	12	197	33	13
Nayarit	148	2	110	33	3
Nuevo León	539	2	460	63	14
Oaxaca	344	5	275	42	22
Puebla	472	1	402	42	27
Querétaro	217	4	174	29	10
Quintana Roo	155	5	118	14	18
San Luis Potosí	230	2	196	28	4
Sinaloa	362	4	286	33	39
Sonora	374	6	293	47	28
Tabasco	134	6	102	21	5
Tamaulipas	441	1	390	36	14
Tlaxcala	83	0	55	22	6
Veracruz de Ignacio de la Llave	770	5	650	76	39
Yucatán	229	6	184	20	19
Zacatecas	155	4	112	20	19

Nota: El personal adscrito en las agencias está excluido de la nómina de plazas presupuestales, la percepción que se les asigna por sus servicios es simbólica. El personal ubicado en los expendios para la venta de estampillas es particular, consecuentemente, está descartado de la nómina. A partir de 1993 se incluye al personal de Mexpost.

a/ Incluye al personal técnico, de servicios y de comunicaciones que no está considerado en el personal operativo.

Fuente: Correos de México. Dirección de Planeación Estratégica.

Movimiento nacional de piezas postales por entidad federativa según clase de servicio y tipo de correspondencia
2000, 2017 y 2018

Cuadro 15.4

Miles de piezas

Entidad federativa	Ordinaria						Registrada					
	Total	Cartas y tarjetas	Publicaciones periódicas	Propaganda comercial	Impresos	Con franquicia	Total	Cartas y tarjetas	Impresos	Bultos postales	Con franquicia	Mexpost
2000												
Estados Unidos Mexicanos	**652 284**	**307 440**	**52 493**	**176 084**	**38 240**	**78 027**	**35 419**	**24 978**	**4 538**	**1 008**	**1 167**	**3 728**
Aguascalientes	2 326	1 084	185	8	135	914	171	91	16	2	3	59
Baja California	12 734	4 862	831	2 338	605	4 098	616	406	72	29	22	87
Baja California Sur	1 797	837	143	8	104	705	146	70	12	4	4	56
Campeche	873	408	69	1	51	344	74	34	6	3	1	30
Coahuila de Zaragoza	4 260	1 949	333	92	243	1 643	244	163	29	8	7	37
Colima	1 848	762	130	219	95	642	121	64	11	2	3	41
Chiapas	4 656	2 177	372	1	271	1 835	286	182	32	9	9	54
Chihuahua	6 736	3 038	519	240	378	2 561	392	254	45	8	11	74
Ciudad de México	443 159	215 259	36 745	162 556	26 768	1 831	23 830	17 283	3 177	542	816	2 012
Durango	2 796	1 277	218	66	159	1 076	177	107	18	7	7	38
Guanajuato	8 236	4 520	772	137	562	2 245	534	377	66	12	17	62
Guerrero	5 281	2 462	421	17	306	2 075	292	206	36	4	9	37
Hidalgo	2 743	1 279	219	8	159	1 078	150	107	19	2	5	17
Jalisco	21 588	9 945	1 699	323	1 238	8 383	1 388	830	147	163	38	210
México	17 855	8 351	1 426	0	1 039	7 039	958	696	123	80	31	28
Michoacán de Ocampo	6 721	3 140	536	7	391	2 647	372	262	46	10	12	42
Morelos	3 672	1 717	294	0	214	1 447	200	143	26	3	6	22
Nayarit	2 084	974	166	2	121	821	132	81	15	4	4	28
Nuevo León	29 611	10 358	1 770	7 463	1 289	8 731	1 185	865	153	12	36	119
Oaxaca	6 812	3 186	544	0	396	2 686	395	266	47	15	12	55
Puebla	6 751	3 157	540	0	393	2 661	377	264	47	10	13	43
Querétaro	11 214	5 244	896	0	653	4 421	578	438	78	2	18	42
Quintana Roo	6 635	3 103	530	0	386	2 616	361	259	45	1	11	45
San Luis Potosí	3 523	1 647	282	0	205	1 389	202	138	24	4	6	30
Sinaloa	4 953	2 270	388	100	282	1 913	307	189	34	7	8	69
Sonora	8 067	3 403	581	790	424	2 869	479	284	50	17	13	115
Tabasco	1 585	741	127	0	92	625	115	62	11	4	3	35
Tamaulipas	5 456	2 150	367	859	268	1 812	291	179	32	6	8	66
Tlaxcala	1 054	387	66	0	48	553	53	32	6	4	2	9
Veracruz de Ignacio de la Llave	9 313	4 181	714	681	520	3 217	540	349	62	16	17	96
Yucatán	3 791	1 629	278	168	203	1 513	233	135	24	14	8	52
Zacatecas	4 154	1 943	332	0	242	1 637	220	162	29	4	7	18
2017												
Estados Unidos Mexicanos	**454 511**	**368 584**	**20 629**	**56 568**	**8 731**	**0**	**17 540**	**10 358**	**329**	**1 087**	**4 380**	**1 388**
Aguascalientes	149	109	2	37	1	0	108	26	NS	7	56	19
Baja California	564	480	4	62	18	0	601	282	NS	116	87	116
Baja California Sur	108	108	NS	NS	NS	0	88	21	NS	15	40	14
Campeche	51	50	0	0	1	0	149	87	NS	2	37	24
Coahuila de Zaragoza	151	124	1	23	2	0	255	96	NS	16	119	24
Colima	817	682	1	134	1	0	159	101	NS	9	32	17
Chiapas	162	153	NS	2	6	0	588	351	7	17	154	59
Chihuahua	421	305	69	30	17	0	278	68	1	38	144	27
Ciudad de México	326 799	280 311	17 903	24 437	4 147	0	4 470	3 441	264	248	239	278
Durango	303	205	13	77	8	0	311	137	NS	11	143	20
Guanajuato	2 336	2 140	11	170	16	0	722	365	4	39	290	23
Guerrero	60	60	NS	NS	NS	0	161	24	NS	4	123	10
Hidalgo	160	65	0	95	NS	0	227	147	NS	14	21	45
Jalisco	5 986	4 343	236	1 008	399	0	1 203	692	4	72	347	89
México	52 216	38 994	2 153	10 928	141	0	1 026	655	7	116	215	34
Michoacán de Ocampo	238	121	22	94	1	0	403	245	NS	24	109	24
Morelos	160	141	NS	12	6	0	233	57	NS	21	131	24
Nayarit	352	116	NS	236	NS	0	271	123	NS	9	106	32
Nuevo León	51 794	33 385	61	14 583	3 765	0	584	460	9	38	70	8
Oaxaca	814	813	1	NS	NS	0	593	318	1	20	204	50
Puebla	959	823	15	113	8	0	1 251	755	4	46	271	175
Querétaro	4 948	691	39	4 201	18	0	262	192	NS	21	44	6
Quintana Roo	174	95	9	66	3	0	207	55	1	14	128	9
San Luis Potosí	129	80	14	34	2	0	149	92	2	15	24	17
Sinaloa	194	141	NS	17	37	0	543	230	NS	15	257	41
Sonora	2 874	2 716	31	112	14	0	463	209	NS	33	159	62
Tabasco	207	134	4	NS	69	0	180	49	NS	11	104	16
Tamaulipas	230	196	3	12	19	0	327	136	6	16	128	41
Tlaxcala	94	91	1	1	1	0	130	71	NS	13	38	8
Veracruz de Ignacio de la Llave	372	337	1	34	1	0	1 112	586	1	32	435	58
Yucatán	552	473	25	29	25	0	365	230	16	26	79	12
Zacatecas	139	104	10	22	4	0	120	58	1	8	46	6

(Continúa)

Movimiento nacional de piezas postales por entidad federativa según clase de servicio y tipo de correspondencia
2000, 2017 y 2018

Cuadro 15.4

Miles de piezas

Entidad federativa	Ordinaria						Registrada					
	Total	Cartas y tarjetas	Publicaciones periódicas	Propaganda comercial	Impresos	Con franquicia	Total	Cartas y tarjetas	Impresos	Bultos postales	Con franquicia	Mexpost
2018												
Estados Unidos Mexicanos	**477 488**	**363 254**	**18 785**	**89 569**	**5 881**	**0**	**17 383**	**10 842**	**193**	**1 168**	**3 773**	**1 407**
Aguascalientes	102	86	3	11	3	0	82	24	3	9	34	12
Baja California	601	549	NS	52	NS	0	599	287	NS	107	82	124
Baja California Sur	68	68	NS	0	NS	0	84	22	NS	11	41	10
Campeche	42	41	NS	0	1	0	137	51	NS	2	66	18
Coahuila de Zaragoza	88	85	NS	2	1	0	190	80	NS	18	77	16
Colima	1 014	966	0	48	0	0	146	86	NS	9	34	17
Chiapas	152	147	NS	1	4	0	523	325	2	19	112	64
Chihuahua	369	235	93	28	13	0	244	51	1	46	128	19
Ciudad de México	339 963	267 418	16 282	53 668	2 594	0	4 563	3 634	125	272	104	428
Durango	201	159	11	19	13	0	307	159	NS	12	120	16
Guanajuato	3 099	2 951	11	125	12	0	738	441	5	44	222	27
Guerrero	197	188	NS	2	7	0	193	10	0	10	153	20
Hidalgo	249	88	NS	161	0	0	207	128	NS	16	21	42
Jalisco	3 681	2 237	229	725	490	0	1 273	924	4	69	164	113
México	58 871	44 673	1 963	11 927	308	0	1 068	724	7	128	177	31
Michoacán de Ocampo	267	105	6	155	1	0	340	210	NS	30	78	23
Morelos	286	230	4	44	7	0	250	127	NS	25	72	26
Nayarit	280	80	NS	199	NS	0	233	99	NS	10	90	34
Nuevo León	54 069	32 683	26	19 134	2 225	0	586	479	4	40	51	12
Oaxaca	624	623	NS	1	NS	0	587	324	NS	22	211	29
Puebla	1 859	1 683	35	124	16	0	1 235	716	4	54	400	61
Querétaro	3 457	479	23	2 906	49	0	240	189	NS	18	27	6
Quintana Roo	186	123	2	59	3	0	282	142	2	15	116	7
San Luis Potosí	160	116	12	29	3	0	139	94	2	12	18	13
Sinaloa	181	127	NS	14	40	0	589	305	2	14	229	39
Sonora	2 688	2 582	31	56	17	0	414	156	1	42	155	60
Tabasco	229	182	6	NS	40	0	164	52	NS	5	80	27
Tamaulipas	154	138	1	14	NS	0	305	132	1	25	112	35
Tlaxcala	32	32	0	NS	NS	0	115	55	NS	11	39	10
Veracruz de Ignacio de la Llave	3 623	3 570	8	44	1	0	1 099	568	1	37	445	49
Yucatán	568	495	29	17	27	0	331	191	28	28	71	13
Zacatecas	130	113	9	3	6	0	121	56	1	11	47	5

Fuente: Correos de México. Dirección de Planeación Estratégica.

INEGI. Anuario estadístico y geográfico por entidad federativa 2020. 2021.

Movimiento internacional de piezas postales expedidas por entidad federativa según clase de servicio y tipo de correspondencia 2000, 2017 y 2018

Cuadro 15.5

Miles de piezas

Entidad federativa	Ordinaria				Registrada				
	Total	Cartas y tarjetas	Impresos	Otros a/	Total	Cartas y tarjetas	Impresos	Mexpost	Otros b/
2000									
Estados Unidos Mexicanos	**10 637**	**10 076**	**447**	**114**	**1 320**	**879**	**74**	**296**	**71**
Aguascalientes	77	74	2	1	17	7	2	8	0
Baja California	258	244	12	2	10	6	0	2	2
Baja California Sur	112	108	3	1	8	3	2	2	1
Campeche	46	44	1	1	7	5	1	1	0
Coahuila de Zaragoza	197	189	6	2	20	12	4	3	1
Colima	74	72	1	1	13	6	2	4	1
Chiapas	206	197	7	2	16	9	2	3	2
Chihuahua	223	211	9	3	27	22	2	2	1
Ciudad de México	3 514	3 313	167	34	331	219	2	88	22
Durango	132	127	4	1	20	12	3	4	1
Guanajuato	463	436	22	5	59	35	1	20	3
Guerrero	271	261	7	3	92	69	9	12	2
Hidalgo	127	121	4	2	55	45	4	5	1
Jalisco	755	713	35	7	50	24	1	20	5
México	41	39	1	1	27	21	0	5	1
Michoacán de Ocampo	337	319	14	4	57	38	3	14	2
Morelos	169	160	7	2	38	20	1	16	1
Nayarit	111	105	5	1	13	7	1	4	1
Nuevo León	326	309	14	3	27	20	1	4	2
Oaxaca	332	318	10	4	57	33	7	15	2
Puebla	259	244	12	3	55	42	1	10	2
Querétaro	111	104	5	2	21	14	0	6	1
Quintana Roo	720	686	26	8	17	2	7	3	5
San Luis Potosí	160	153	5	2	27	18	4	4	1
Sinaloa	219	210	7	2	23	12	4	5	2
Sonora	203	191	10	2	21	17	1	2	1
Tabasco	66	63	2	1	14	12	1	1	0
Tamaulipas	242	228	11	3	25	21	0	2	2
Tlaxcala	43	41	1	1	21	17	1	3	0
Veracruz de Ignacio de la Llave	490	461	23	6	121	91	3	23	4
Yucatán	152	144	6	2	13	8	2	2	1
Zacatecas	201	191	8	2	18	12	2	3	1
2017									
Estados Unidos Mexicanos	**4 122**	**3 877**	**188**	**56**	**1 382**	**542**	**34**	**319**	**483**
Aguascalientes	10	9	NS	NS	10	5	NS	3	3
Baja California	16	16	NS	NS	23	15	NS	8	1
Baja California Sur	18	18	0	NS	7	5	NS	2	NS
Campeche	6	6	1	NS	3	2	NS	1	NS
Coahuila de Zaragoza	12	11	1	NS	10	4	NS	3	4
Colima	14	14	NS	NS	10	3	NS	4	3
Chiapas	49	46	2	2	31	6	NS	23	2
Chihuahua	26	18	3	4	9	6	NS	1	2
Ciudad de México	3 022	2 874	117	30	499	121	26	65	287
Durango	12	12	NS	NS	12	8	NS	2	1
Guanajuato	65	63	1	1	59	31	1	17	10
Guerrero	14	14	NS	NS	23	6	NS	15	2
Hidalgo	8	8	NS	NS	24	7	NS	14	3
Jalisco	237	198	32	7	120	65	6	15	34
México	90	83	5	2	83	32	1	20	31
Michoacán de Ocampo	39	37	1	1	72	28	NS	16	28
Morelos	17	17	NS	NS	27	9	NS	11	7
Nayarit	14	13	NS	NS	16	8	NS	4	5
Nuevo León	50	42	8	1	50	43	1	1	6
Oaxaca	47	46	NS	1	58	22	NS	34	3
Puebla	30	28	1	1	32	10	NS	13	8
Querétaro	20	18	1	1	18	8	NS	4	7
Quintana Roo	78	74	3	1	9	6	0	2	1
San Luis Potosí	47	40	6	NS	31	25	1	2	3
Sinaloa	27	23	3	1	19	13	NS	2	3
Sonora	12	11	1	NS	12	9	NS	1	2
Tabasco	6	6	NS	NS	8	3	0	3	3
Tamaulipas	18	18	NS	NS	7	5	NS	1	2
Tlaxcala	3	3	NS	NS	8	2	NS	3	2
Veracruz de Ignacio de la Llave	45	44	NS	1	57	21	NS	27	9
Yucatán	50	49	1	NS	15	7	NS	2	7
Zacatecas	21	20	1	1	19	10	NS	4	4

(Continúa)

Movimiento internacional de piezas postales expedidas por entidad federativa según clase de servicio y tipo de correspondencia 2000, 2017 y 2018

Cuadro 15.5

Miles de piezas

Entidad federativa	Ordinaria				Registrada				
	Total	Cartas y tarjetas	Impresos	Otros a/	Total	Cartas y tarjetas	Impresos	Mexpost	Otros b/
2018									
Estados Unidos Mexicanos	**3 933**	**3 730**	**196**	**10**	**1 290**	**509**	**43**	**313**	**424**
Aguascalientes	5	5	NS	0	11	5	NS	3	3
Baja California	12	12	NS	NS	19	12	0	6	1
Baja California Sur	19	19	NS	NS	5	2	NS	3	NS
Campeche	6	6	NS	0	2	2	NS	NS	NS
Coahuila de Zaragoza	18	17	1	0	18	6	0	5	7
Colima	13	13	0	0	7	3	NS	3	1
Chiapas	36	35	1	NS	29	5	NS	23	1
Chihuahua	16	15	1	NS	10	5	1	1	3
Ciudad de México	2 964	2 830	130	3	391	126	31	32	202
Durango	13	13	NS	NS	10	7	NS	2	1
Guanajuato	54	54	NS	NS	59	32	1	15	11
Guerrero	28	26	NS	3	40	3	NS	32	5
Hidalgo	4	4	NS	0	27	6	NS	17	4
Jalisco	202	173	30	NS	113	58	2	16	37
México	59	55	4	NS	93	27	1	18	46
Michoacán de Ocampo	31	31	NS	NS	71	27	1	18	25
Morelos	8	8	NS	NS	23	6	NS	10	8
Nayarit	11	11	NS	0	15	6	NS	4	4
Nuevo León	33	32	2	NS	41	36	1	1	3
Oaxaca	41	41	NS	0	56	17	2	33	4
Puebla	27	25	2	NS	40	10	1	16	13
Querétaro	24	17	7	NS	21	10	NS	3	9
Quintana Roo	128	123	4	1	21	18	NS	1	2
San Luis Potosí	31	25	7	0	23	18	1	1	3
Sinaloa	26	22	4	NS	18	13	NS	2	2
Sonora	10	9	1	NS	10	7	NS	1	2
Tabasco	2	2	NS	0	14	5	NS	8	1
Tamaulipas	7	7	0	0	6	3	NS	1	2
Tlaxcala	2	2	0	NS	8	2	NS	3	4
Veracruz de Ignacio de la Llave	37	36	NS	2	54	15	1	28	9
Yucatán	42	41	1	NS	13	6	NS	2	6
Zacatecas	22	21	1	NS	20	11	1	4	4

a/ Incluye encomiendas postales y correspondencia con franquicia.
b/ Incluye pequeños paquetes y correspondencia con franquicia.
Fuente: Correos de México. Dirección de Planeación Estratégica.

INEGI. Anuario estadístico y geográfico por entidad federativa 2020. 2021.

Movimiento internacional de piezas postales recibidas por entidad federativa según clase de servicio y tipo de correspondencia 2000, 2017 y 2018

Cuadro 15.6

Miles de piezas

Entidad federativa	Ordinaria				Registrada				
	Total	Cartas y tarjetas	Impre-sos	Otros a/	Total	Cartas y tarjetas	Impre-sos	Mex-post	Otros b/
2000									
Estados Unidos Mexicanos	**44 648**	**42 053**	**2 214**	**381**	**1 740**	**1 426**	**21**	**196**	**97**
Aguascalientes	313	295	15	3	21	13	1	7	0
Baja California	1 061	1 000	52	9	14	10	0	2	2
Baja California Sur	419	395	20	4	20	17	1	1	1
Campeche	220	208	10	2	15	12	1	1	1
Coahuila de Zaragoza	792	745	39	8	17	15	0	1	1
Colima	316	297	16	3	15	13	0	2	0
Chiapas	849	797	44	8	58	55	1	1	1
Chihuahua	964	907	48	9	26	24	0	1	1
Ciudad de México	13 804	13 000	677	127	381	259	5	97	20
Durango	585	552	29	4	29	12	0	15	2
Guanajuato	2 002	1 883	102	17	109	97	0	7	5
Guerrero	1 223	1 151	64	8	121	108	0	6	7
Hidalgo	683	644	34	5	33	28	0	2	3
Jalisco	3 128	2 946	157	25	119	104	0	7	8
México	200	192	7	1	15	11	0	4	0
Michoacán de Ocampo	1 470	1 381	77	12	139	130	1	4	4
Morelos	761	715	38	8	36	30	0	5	1
Nayarit	441	416	22	3	24	20	1	2	1
Nuevo León	1 522	1 433	75	14	21	17	0	2	2
Oaxaca	1 461	1 377	73	11	55	48	1	2	4
Puebla	1 246	1 171	63	12	83	75	1	5	2
Querétaro	524	493	26	5	27	22	0	4	1
Quintana Roo	2 860	2 697	139	24	31	22	1	2	6
San Luis Potosí	683	644	34	5	31	26	1	2	2
Sinaloa	888	837	44	7	40	35	0	2	3
Sonora	889	837	44	8	16	13	0	2	1
Tabasco	288	271	14	3	20	18	1	1	0
Tamaulipas	1 008	951	50	7	20	16	0	1	3
Tlaxcala	228	216	10	2	14	10	2	1	1
Veracruz de Ignacio de la Llave	2 342	2 210	117	15	95	80	1	4	10
Yucatán	635	599	31	5	26	21	1	2	2
Zacatecas	843	793	43	7	69	65	1	1	2
2017									
Estados Unidos Mexicanos	**71 244**	**63 320**	**4 644**	**3 280**	**6 025**	**3 149**	**405**	**321**	**2 149**
Aguascalientes	105	55	6	44	79	68	NS	8	3
Baja California	792	601	176	15	110	61	10	9	29
Baja California Sur	87	52	31	5	45	35	NS	6	3
Campeche	18	11	5	2	21	14	1	2	4
Coahuila de Zaragoza	516	384	35	97	122	51	1	5	64
Colima	69	54	2	13	67	26	NS	3	38
Chiapas	132	90	28	14	99	62	2	11	24
Chihuahua	520	342	47	130	132	83	8	2	39
Ciudad de México	59 719	56 285	2 686	748	1 358	398	86	43	831
Durango	172	143	6	24	56	49	NS	5	2
Guanajuato	580	505	60	15	267	223	3	18	23
Guerrero	52	52	NS	NS	69	62	NS	4	3
Hidalgo	149	42	56	50	67	29	NS	7	31
Jalisco	1 858	1 027	200	632	698	407	75	36	179
México	1 080	495	163	422	547	206	5	19	317
Michoacán de Ocampo	311	182	24	106	190	126	NS	21	43
Morelos	156	86	24	46	83	27	1	6	49
Nayarit	99	66	5	28	46	38	NS	4	4
Nuevo León	1 351	656	593	101	478	240	170	1	67
Oaxaca	122	67	15	40	125	85	1	14	25
Puebla	203	166	28	8	197	145	11	18	24
Querétaro	304	195	36	74	134	70	NS	13	51
Quintana Roo	238	184	22	32	71	32	NS	11	28
San Luis Potosí	251	165	28	58	115	70	5	8	31
Sinaloa	509	282	161	66	141	109	7	6	19
Sonora	362	298	28	36	124	71	1	3	49
Tabasco	34	20	11	2	79	21	2	6	50
Tamaulipas	606	392	27	187	91	64	2	5	21
Tlaxcala	36	25	4	7	28	15	NS	3	10
Veracruz de Ignacio de la Llave	491	206	71	214	250	188	12	14	36
Yucatán	164	106	49	9	85	47	1	8	29
Zacatecas	159	85	17	57	52	27	1	2	21

(Continúa)

Movimiento internacional de piezas postales recibidas por entidad federativa según clase de servicio y tipo de correspondencia 2000, 2017 y 2018

Cuadro 15.6

Miles de piezas

Entidad federativa	Ordinaria				Registrada				
	Total	Cartas y tarjetas	Impre-sos	Otros a/	Total	Cartas y tarjetas	Impre-sos	Mex-post	Otros b/
2018									
Estados Unidos Mexicanos	**74 022**	**66 128**	**3 837**	**4 057**	**7 979**	**3 522**	**498**	**644**	**3 316**
Aguascalientes	137	66	15	57	102	85	1	11	3
Baja California	813	648	147	18	136	91	4	17	25
Baja California Sur	71	52	13	6	42	23	NS	12	7
Campeche	23	16	5	2	31	18	2	6	5
Coahuila de Zaragoza	724	429	30	265	264	109	2	16	136
Colima	66	50	2	14	91	27	0	8	56
Chiapas	160	106	37	17	124	83	2	14	25
Chihuahua	482	322	50	109	182	114	21	7	39
Ciudad de México	61 699	58 923	2 043	733	1 884	385	74	157	1 268
Durango	191	166	0	25	77	64	NS	8	4
Guanajuato	632	547	52	33	337	268	8	33	28
Guerrero	256	247	1	8	44	11	NS	20	13
Hidalgo	140	43	38	60	86	32	NS	12	41
Jalisco	1 710	943	175	593	638	346	19	47	225
México	1 021	451	122	449	771	228	9	37	497
Michoacán de Ocampo	359	188	28	143	245	158	NS	31	55
Morelos	220	110	23	88	113	21	1	9	82
Nayarit	106	70	5	32	68	55	NS	5	8
Nuevo León	1 208	528	550	130	772	345	330	11	85
Oaxaca	176	93	12	72	159	102	4	15	38
Puebla	291	159	14	118	208	138	2	24	44
Querétaro	436	163	70	203	266	76	NS	18	172
Quintana Roo	287	211	19	57	124	59	NS	17	48
San Luis Potosí	255	160	31	64	125	71	7	11	36
Sinaloa	561	310	164	87	181	147	5	13	15
Sonora	313	254	25	35	132	61	2	4	65
Tabasco	34	21	7	6	101	39	2	8	52
Tamaulipas	623	416	22	184	160	107	NS	10	44
Tlaxcala	51	29	5	17	38	8	NS	6	24
Veracruz de Ignacio de la Llave	572	194	64	314	291	157	1	34	98
Yucatán	217	128	53	36	124	64	1	17	42
Zacatecas	184	84	16	84	67	27	1	5	35

a/ Incluye encomiendas postales, pequeños paquetes y correspondencia con franquicia (servicio que dejó de operar en 1999).

b/ Incluye pequeños paquetes y correspondencia con franquicia (servicio que dejó de operar en 1999).

Fuente: Correos de México. Dirección de Planeación Estratégica.

INEGI. Anuario estadístico y geográfico por entidad federativa 2020. 2021.

Personal ocupado y sucursales telegráficas en operación que integran la red telegráfica nacional por entidad federativa 2000, 2017 y 2018

Cuadro 15.7

Entidad federativa	2000		2017		2018 P/	
	Personal ocupado	Sucursales telegráficas a/	Personal ocupado	Sucursales telegráficas a/	Personal ocupado	Sucursales telegráficas a/
Estados Unidos Mexicanos	**11 596**	**1 819**	**6 718**	**1 729**	**6 695**	**1 764**
Aguascalientes	78	17	60	20	62	20
Baja California	288	35	180	39	180	39
Baja California Sur	165	37	101	28	99	28
Campeche	121	21	89	27	90	29
Coahuila de Zaragoza	335	50	204	53	200	53
Colima	125	21	77	22	76	23
Chiapas	350	65	259	63	252	63
Chihuahua	258	51	141	45	147	47
Ciudad de México b/	3 223	98	1 378	74	1 349	75
Durango	194	50	156	50	155	52
Guanajuato	298	61	174	64	177	66
Guerrero	300	60	225	75	229	76
Hidalgo	185	41	134	45	135	46
Jalisco	558	146	302	109	306	110
México	391	116	297	89	294	89
Michoacán de Ocampo	333	90	219	79	222	83
Morelos	123	34	109	39	111	39
Nayarit	186	40	132	40	135	40
Nuevo León	265	50	157	42	156	42
Oaxaca	506	123	336	127	335	130
Puebla	280	65	181	67	185	68
Querétaro	75	23	69	28	69	28
Quintana Roo	170	24	149	25	149	26
San Luis Potosí	193	36	151	48	148	48
Sinaloa	412	78	220	67	218	67
Sonora	444	85	222	73	230	82
Tabasco	185	33	119	37	119	38
Tamaulipas	407	52	201	48	197	48
Tlaxcala	57	16	31	12	30	12
Veracruz de Ignacio de la Llave	747	130	419	120	411	121
Yucatán	212	33	131	40	127	41
Zacatecas	132	38	95	34	102	35

a/ Comprende oficinas; sucursales; agencias telegráficas; oficinas telefónicas; estaciones y administraciones radiotelegráficas y radiofónicas (hasta 2000).
b/ En personal ocupado incluye empleados en Servicios Satelitales y Corporativos (a partir de 2002).
Fuente: TELECOMM. Dirección de Recursos Humanos y Dirección de la Red de Sucursales.

Operaciones telegráficas por servicios financiero básico y de comunicación transmitidos por entidad federativa
2017 y 2018

Cuadro 15.8

Miles de operaciones

Entidad federativa	Remesas internacionales de dineo a/	Remesas nacionales de dinero						Servicios de comunicación		
		Total	Giro telegráfico b/	Programas sociales c/	Pago de nóminas y pensiones	Cobranza de servicios d/	Corresponsalía bancaria e/	Total	Telegramas f/	Fax
2017										
Estados Unidos Mexicanos	**4 860**	**42 186**	**2 276**	**7 039**	**1 219**	**17 254**	**14 399**	**759**	**759**	**NS**
Aguascalientes	0	386	7	0	0	198	182	1	1	0
Baja California	3	714	168	0	0	221	324	2	2	0
Baja California Sur	1	633	76	0	0	227	329	0	0	0
Campeche	1	548	43	0	0	206	298	0	0	0
Coahuila de Zaragoza	2	1 027	61	0	0	440	526	8	8	NS
Colima	0	233	16	0	0	140	78	0	0	0
Chiapas	2	933	57	0	0	403	473	0	0	0
Chihuahua	1	852	97	0	0	337	418	1	1	NS
Ciudad de México	4 808	9 733	191	7 039	1 219	650	634	704	704	NS
Durango	1	962	55	0	0	443	464	0	0	0
Guanajuato	3	1 103	33	0	0	730	341	2	2	0
Guerrero	1	1 623	70	0	0	934	619	0	0	0
Hidalgo	1	951	45	0	0	627	279	6	6	0
Jalisco	4	1 744	75	0	0	1 198	470	2	2	NS
México	4	2 936	121	0	0	1 734	1 081	8	8	0
Michoacán de Ocampo	2	1 281	52	0	0	816	413	1	1	0
Morelos	1	1 325	22	0	0	966	338	2	2	0
Nayarit	1	645	27	0	0	374	244	0	0	0
Nuevo León	6	636	195	0	0	266	174	4	4	0
Oaxaca	1	2 483	109	0	0	1 184	1 190	0	0	0
Puebla	1	1 370	51	0	0	722	597	1	1	0
Querétaro	1	551	28	0	0	244	279	2	2	0
Quintana Roo	4	528	153	0	0	177	198	1	1	0
San Luis Potosí	1	989	53	0	0	560	375	2	2	0
Sinaloa	1	933	56	0	0	335	542	1	1	0
Sonora	2	1 067	80	0	0	406	581	1	1	0
Tabasco	0	958	37	0	0	332	589	0	0	0
Tamaulipas	2	898	134	0	0	366	398	3	3	0
Tlaxcala	0	250	5	0	0	135	109	0	0	0
Veracruz de Ignacio de la Llave	3	2 539	115	0	0	1 238	1 187	4	4	0
Yucatán	1	608	25	0	0	182	401	2	2	0
Zacatecas	1	748	19	0	0	460	270	0	0	0

(Continúa)

INEGI. Anuario estadístico y geográfico por entidad federativa 2020. 2021.

Operaciones telegráficas por servicios financiero básico y de comunicación transmitidos por entidad federativa
2017 y 2018

Cuadro 15.8

Miles de operaciones

Entidad federativa	Remesas internacionales de dineo a/	Remesas nacionales de dinero						Servicios de comunicación		
		Total	Giro telegráfico b/	Programas sociales c/	Pago de nóminas y pensiones	Cobranza de servicios d/	Corresponsalía bancaria e/	Total	Telegramas f/	Fax
2018 P/										
Estados Unidos Mexicanos	**4 934**	**40 574**	**1 954**	**5 953**	**2 466**	**15 459**	**14 742**	**313**	**313**	**NS**
Aguascalientes	1	374	6	0	0	181	187	2	2	0
Baja California	4	680	147	0	0	201	332	2	2	0
Baja California Sur	2	570	64	0	0	197	309	0	0	0
Campeche	1	518	38	0	0	179	301	0	0	0
Coahuila de Zaragoza	2	819	46	0	0	335	438	8	8	0
Colima	1	204	13	0	0	122	70	0	0	0
Chiapas	2	810	46	0	0	333	431	0	0	0
Chihuahua	2	802	74	0	0	291	437	1	1	0
Ciudad de México	4 871	9 694	152	5 953	2 466	540	583	268	268	NS
Durango	1	831	41	0	0	370	420	0	0	0
Guanajuato	3	1 087	30	0	0	705	352	2	2	0
Guerrero	1	1 557	64	0	0	852	641	0	0	0
Hidalgo	1	963	42	0	0	609	312	1	1	0
Jalisco	5	1 592	65	0	0	1 074	453	2	2	NS
México	4	3 002	112	0	0	1 694	1 196	5	5	0
Michoacán de Ocampo	3	1 232	50	0	0	750	432	1	1	0
Morelos	1	1 323	20	0	0	921	382	0	0	0
Nayarit	1	596	20	0	0	324	252	0	0	0
Nuevo León	7	578	174	0	0	230	174	9	9	0
Oaxaca	2	2 374	100	0	0	975	1 300	0	0	0
Puebla	1	1 339	46	0	0	635	658	1	1	0
Querétaro	1	513	26	0	0	207	280	1	1	0
Quintana Roo	4	494	132	0	0	162	200	0	0	0
San Luis Potosí	2	927	49	0	0	470	409	1	1	0
Sinaloa	1	846	43	0	0	264	538	1	1	0
Sonora	2	1 053	74	0	0	369	610	1	1	0
Tabasco	1	941	28	0	0	274	639	0	0	0
Tamaulipas	3	889	113	0	0	348	428	3	3	0
Tlaxcala	0	235	5	0	0	118	112	0	0	0
Veracruz de Ignacio de la Llave	4	2 440	96	0	0	1 162	1 181	2	2	0
Yucatán	1	604	21	0	0	156	427	1	1	0
Zacatecas	1	687	17	0	0	412	258	0	0	0

Nota: Se refiere a los servicios facturados. Los giros transmitidos son conocidos como expedidos.

a/ Las transferencias al extranjero se realizan centralmente a nivel de oficina telegráfica.

b/ Comprende los servicios de giro tradicional, inmediato y grandes usuarios.

c/ Comprende Oportunidades, 2001-2006; Procampo, 2001; Adultos mayores, 2003-2006; Programa de exmigrantes, 2005-2006, y se realizan a nivel central.

d/ Incluye cobranza por servicios a terceros.

e/ A partir de 2005 iniciaron las remesas de dinero para servicios bancarios con instituciones de cobertura nacional.

f/ Comprende los servicios nacional e internacional de telegramas, grandes usuarios y fonotelegramas. Las transmisiones correspondientes de telegramas de grandes usuarios, se realizan a nivel central.

Fuente: TELECOMM. Dirección de la Red de Sucursales.

Operaciones telegráficas por servicios financiero básico y de comunicación recibidos por entidad federativa
2017 y 2018

Cuadro 15.9

Miles de operaciones

Entidad federativa	Remesas internacionales de dinero	Remesas nacionales de dinero				Servicios de comunicación
		Total	Giro telegráfico a/	Programas sociales	Pago de nóminas y pensiones	Telegramas b/
2017						
Estados Unidos Mexicanos	**4 788**	**9 818**	**2 256**	**6 552**	**1 010**	**763**
Aguascalientes	61	157	7	141	10	8
Baja California	127	204	74	117	13	20
Baja California Sur	16	94	31	54	9	6
Campeche	28	203	49	134	20	6
Coahuila de Zaragoza	58	300	39	249	12	25
Colima	54	103	13	85	6	6
Chiapas	188	295	154	44	97	12
Chihuahua	128	530	63	444	23	19
Ciudad de México	29	164	23	114	26	171
Durango	280	473	80	360	33	9
Guanajuato	158	706	45	655	6	29
Guerrero	303	957	117	797	44	12
Hidalgo	161	870	106	728	36	11
Jalisco	361	149	52	65	32	43
México	134	263	44	149	70	83
Michoacán de Ocampo	328	165	52	55	59	15
Morelos	147	55	30	18	6	10
Nayarit	100	82	55	12	15	11
Nuevo León	102	421	35	367	19	43
Oaxaca	393	354	251	24	79	9
Puebla	193	228	120	52	56	19
Querétaro	179	93	28	42	24	14
Quintana Roo	17	61	44	7	10	26
San Luis Potosí	366	909	177	682	49	16
Sinaloa	131	615	41	534	41	13
Sonora	102	330	48	250	31	15
Tabasco	25	116	76	32	8	17
Tamaulipas	191	296	74	196	26	28
Tlaxcala	19	29	7	5	18	3
Veracruz de Ignacio de la Llave	209	406	251	63	92	21
Yucatán	18	62	42	9	11	40
Zacatecas	182	130	31	68	31	6

(Continúa)

INEGI. Anuario estadístico y geográfico por entidad federativa 2020. 2021.

Operaciones telegráficas por servicios financiero básico y de comunicación recibidos por entidad federativa
2017 y 2018

Cuadro 15.9

Miles de operaciones

Entidad federativa	Remesas internacionales de dinero	Remesas nacionales de dinero				Servicios de comunicación
		Total	Giro telegráfico a/	Programas sociales	Pago de nóminas y pensiones	Telegramas b/
2018 P/						
Estados Unidos Mexicanos	**4 848**	**9 946**	**1 935**	**5 734**	**2 276**	**313**
Aguascalientes	59	137	5	109	23	3
Baja California	130	235	67	133	35	12
Baja California Sur	15	95	24	53	17	2
Campeche	25	217	42	135	39	2
Coahuila de Zaragoza	55	272	29	182	61	13
Colima	52	118	10	93	16	2
Chiapas	173	375	129	53	193	4
Chihuahua	128	414	47	315	52	10
Ciudad de México	25	229	18	146	66	64
Durango	289	465	60	356	49	2
Guanajuato	165	676	41	602	34	12
Guerrero	306	987	112	759	116	4
Hidalgo	160	858	93	689	76	4
Jalisco	385	174	44	53	77	13
México	142	450	41	151	258	33
Michoacán de Ocampo	351	207	51	64	92	5
Morelos	135	50	24	19	6	3
Nayarit	96	86	41	12	33	3
Nuevo León	113	261	29	190	42	15
Oaxaca	391	417	213	28	177	3
Puebla	176	277	108	41	128	6
Querétaro	206	74	25	8	41	5
Quintana Roo	16	88	39	8	41	16
San Luis Potosí	386	816	159	592	65	4
Sinaloa	119	630	29	530	71	6
Sonora	104	356	45	231	81	12
Tabasco	24	118	60	24	35	8
Tamaulipas	211	151	62	43	46	8
Tlaxcala	17	59	5	7	47	1
Veracruz de Ignacio de la Llave	198	453	220	51	182	7
Yucatán	15	82	38	16	29	30
Zacatecas	182	119	27	41	51	1

Nota: Se refiere a los servicios facturados. Los giros recibidos son conocidos como pagados.

a/ Incluye los servicios de giro tradicional, giro inmediato y grandes usuarios.

b/ Incluye los servicios nacional e internacional de telegrama, grandes usuarios y fonotelegrama.

Fuente: TELECOMM. Dirección de la Red de Sucursales.

Terminales satelitales instaladas para el servicio de telefonía rural por entidad federativa 2017 y 2018

Cuadro 15.10

Entidad federativa	2017	2018 P/
Estados Unidos Mexicanos	**5 313**	**4 270**
Aguascalientes	0	0
Baja California	18	18
Baja California Sur	29	29
Campeche	111	111
Coahuila de Zaragoza	112	63
Colima	11	8
Chiapas	1 105	943
Chihuahua	228	194
Ciudad de México	0	0
Durango	288	151
Guanajuato	81	37
Guerrero	453	404
Hidalgo	215	176
Jalisco	36	24
México	11	9
Michoacán de Ocampo	114	87
Morelos	6	6
Nayarit	93	55
Nuevo León	79	72
Oaxaca	898	839
Puebla	244	212
Querétaro	97	44
Quintana Roo	38	37
San Luis Potosí	259	126
Sinaloa	67	33
Sonora	39	37
Tabasco	37	37
Tamaulipas	81	80
Tlaxcala	1	1
Veracruz de Ignacio de la Llave	384	283
Yucatán	16	16
Zacatecas	162	138

Fuente: TELECOMM. Dirección Técnica de Telecomunicaciones y Mexsat.

Usuarios de computadoras, internet y telefonía celular en los hogares por entidad federativa 2017 y 2018

Cuadro 15.11

Por ciento

Entidad federativa	Usuarios de computadoras	Usuarios de internet	Usuarios de teléfono celular
2017 P/			
Aguascalientes	50.0	70.2	74.4
Baja California	57.0	79.8	86.0
Baja California Sur	52.2	77.2	85.1
Campeche	45.2	65.6	72.2
Coahuila de Zaragoza	47.2	69.7	74.1
Colima	48.0	68.7	77.6
Chiapas	27.9	37.4	53.2
Chihuahua	50.0	70.1	80.3
Ciudad de México	63.4	77.7	81.9
Durango	42.3	60.6	70.8
Guanajuato	38.2	57.7	69.7
Guerrero	33.0	47.8	57.5
Hidalgo	45.0	59.3	67.4
Jalisco	47.0	70.5	79.4
México	49.8	67.6	73.1
Michoacán de Ocampo	34.4	53.3	66.9
Morelos	48.6	67.0	72.4
Nayarit	42.5	64.4	70.9
Nuevo León	51.1	75.1	79.3
Oaxaca	34.6	47.7	55.3
Puebla	41.1	56.0	63.7
Querétaro	49.1	65.8	77.9
Quintana Roo	51.1	77.4	78.8
San Luis Potosí	41.5	57.6	67.2
Sinaloa	44.0	66.5	80.6
Sonora	54.9	78.5	90.7
Tabasco	40.4	61.6	71.9
Tamaulipas	46.0	69.8	77.6
Tlaxcala	42.2	58.1	65.3
Veracruz de Ignacio de la Llave	35.3	52.9	64.2
Yucatán	46.1	69.7	76.0
Zacatecas	37.3	53.8	64.6
2018 P/			
Aguascalientes	49.0	73.3	78.8
Baja California	57.5	80.8	83.9
Baja California Sur	49.9	76.3	81.3
Campeche	43.3	66.5	72.1
Coahuila de Zaragoza	44.7	69.9	76.9
Colima	48.8	74.1	78.9
Chiapas	30.0	41.9	58.1
Chihuahua	50.3	71.8	77.5
Ciudad de México	57.9	76.9	81.4
Durango	43.0	65.5	74.5
Guanajuato	38.3	61.0	67.9
Guerrero	33.2	51.3	59.8
Hidalgo	42.4	57.3	67.5
Jalisco	48.3	73.2	80.7
México	51.4	70.6	74.4
Michoacán de Ocampo	33.3	58.2	72.2
Morelos	44.7	68.4	77.2
Nayarit	41.8	63.4	72.0
Nuevo León	50.9	78.5	82.5
Oaxaca	34.3	48.9	60.8
Puebla	39.4	56.1	66.3
Querétaro	49.2	69.7	74.7
Quintana Roo	50.0	77.1	81.4
San Luis Potosí	40.5	60.6	66.9
Sinaloa	46.0	71.1	81.4
Sonora	52.2	79.1	87.6
Tabasco	39.9	55.9	70.8
Tamaulipas	47.2	72.3	78.9
Tlaxcala	45.8	62.2	71.2
Veracruz de Ignacio de la Llave	36.2	53.8	65.2
Yucatán	46.1	70.4	78.2
Zacatecas	38.1	57.0	66.4

Nota: Por cientos con base en la población de 6 y más años. Las cifras corresponden al mes de mayo.

Fuente: INEGI. *Estadísticas sobre disponibilidad y uso de tecnología de información y comunicaciones en los hogares* .

Hogares con disponibilidad de internet, televisión digital y televisión de paga por entidad federativa
2017 y 2018
Por ciento

Cuadro 15.12

Entidad federativa	Hogares con internet	Hogares que cuentan con conexión a internet con servicio de banda ancha	Hogares con televisor digital	Hogares con servicio de televisión de paga
2017 P/				
Aguascalientes	52.7	99.6	43.1	52.4
Baja California	72.1	99.7	52.1	59.1
Baja California Sur	77.8	99.8	44.0	70.0
Campeche	61.6	99.8	50.5	73.6
Coahuila de Zaragoza	50.1	99.6	45.7	58.8
Colima	63.3	99.9	54.0	58.2
Chiapas	16.5	99.2	49.9	41.9
Chihuahua	52.3	99.5	53.4	47.8
Ciudad de México	74.6	99.8	67.8	47.4
Durango	39.3	99.4	43.9	49.8
Guanajuato	41.5	99.5	46.8	47.2
Guerrero	32.2	99.8	57.9	46.5
Hidalgo	33.1	99.5	42.5	54.2
Jalisco	55.3	99.6	47.3	53.0
México	51.8	99.8	51.8	38.9
Michoacán de Ocampo	41.8	99.9	41.5	62.3
Morelos	56.2	99.5	47.9	47.5
Nayarit	43.0	97.5	47.0	55.9
Nuevo León	66.4	99.7	62.0	49.6
Oaxaca	40.4	99.9	50.6	38.4
Puebla	32.7	99.3	48.4	39.9
Querétaro	52.0	99.4	51.0	61.5
Quintana Roo	68.6	99.7	58.9	59.1
San Luis Potosí	34.6	98.6	48.5	52.8
Sinaloa	62.1	99.9	50.0	57.7
Sonora	83.1	99.9	42.4	68.3
Tabasco	55.7	99.5	54.8	55.3
Tamaulipas	59.3	99.6	58.6	54.9
Tlaxcala	27.6	99.5	34.7	44.5
Veracruz de Ignacio de la Llave	38.2	99.8	60.0	43.1
Yucatán	66.6	99.7	50.8	57.6
Zacatecas	36.4	99.6	35.9	53.3
2018 P/				
Aguascalientes	57.9	99.8	77.9	50.0
Baja California	73.1	99.8	74.8	56.5
Baja California Sur	74.4	99.8	70.4	63.3
Campeche	51.3	99.8	68.2	67.6
Coahuila de Zaragoza	56.5	99.8	77.4	57.1
Colima	60.8	99.9	73.9	56.8
Chiapas	24.6	99.7	62.6	41.7
Chihuahua	52.9	99.3	74.1	45.6
Ciudad de México	72.3	99.9	83.9	43.9
Durango	50.9	99.3	73.5	50.4
Guanajuato	48.6	99.3	74.1	46.7
Guerrero	35.0	99.3	64.7	45.0
Hidalgo	38.2	99.5	62.8	49.4
Jalisco	60.9	99.6	74.9	52.7
México	59.0	99.7	73.6	35.6
Michoacán de Ocampo	44.0	99.1	69.0	60.0
Morelos	55.4	99.8	68.4	44.7
Nayarit	42.2	99.2	76.4	52.0
Nuevo León	72.7	99.7	83.2	46.8
Oaxaca	29.5	98.3	61.8	40.4
Puebla	39.6	99.3	68.3	37.2
Querétaro	55.5	99.2	74.8	61.4
Quintana Roo	74.2	100.0	69.9	57.6
San Luis Potosí	36.9	99.4	72.3	49.6
Sinaloa	62.7	99.8	74.3	55.7
Sonora	81.4	100.0	70.0	64.2
Tabasco	44.8	100.0	71.5	47.2
Tamaulipas	56.3	99.8	77.5	49.7
Tlaxcala	34.2	97.5	63.5	46.6
Veracruz de Ignacio de la Llave	35.4	98.9	71.1	43.2
Yucatán	50.4	99.5	73.2	54.3
Zacatecas	41.3	99.3	71.5	52.3

Nota: Las cifras corresponden al mes de mayo.

Fuente: INEGI. *Estadísticas sobre disponibilidad y uso de tecnología de información y comunicaciones en los hogares.*

16. Indicadores financieros

INEGI. Anuario estadístico y geográfico por entidad federativa 2020. 2021.

Principales características de las unidades económicas de los sectores privado y paraestatal dedicadas a los servicios financieros y de seguros por entidad federativa
Año censal 2019

Cuadro 16.1
1a. parte

Entidad federativa	Unidades económicas	Personal ocupado total					Remuneraciones (Millones de pesos)
		Total	Dependiente de la razón social			Personal ocupado no dependiente de la razón social	
			Total	Personal ocupado remunerado	Propietarios, familiares y otros trabajadores no remunerados		
Estados Unidos Mexicanos	**26 593**	**478 776**	**305 151**	**295 211**	**9 940**	**173 625**	**95 997**
Aguascalientes	307	1 412	1 153	1 041	112	259	79
Baja California	1 265	4 429	4 071	3 512	559	358	300
Baja California Sur	207	690	649	567	82	41	48
Campeche	241	1 275	1 100	1 047	53	175	73
Coahuila de Zaragoza	871	2 948	2 592	2 284	308	356	159
Colima	210	897	804	747	57	93	64
Chiapas	890	4 581	4 153	3 986	167	428	278
Chihuahua	1 006	3 781	3 376	2 968	408	405	230
Ciudad de México	1 872	315 075	170 849	169 979	870	144 226	72 034
Durango	355	1 290	1 165	1 049	116	125	79
Guanajuato	1 351	14 920	12 286	11 712	574	2 634	1 906
Guerrero	472	2 528	2 146	2 003	143	382	137
Hidalgo	542	1 922	1 743	1 608	135	179	115
Jalisco	1 969	11 152	9 916	8 926	990	1 236	895
México	1 672	8 490	7 251	6 809	442	1 239	815
Michoacán de Ocampo	981	6 067	5 671	5 150	521	396	1 020
Morelos	416	2 910	2 679	2 556	123	231	291
Nayarit	341	1 454	1 275	1 174	101	179	84
Nuevo León	1 575	48 291	34 002	33 410	592	14 289	14 557
Oaxaca	904	5 490	4 665	4 346	319	825	299
Puebla	1 128	5 586	4 421	4 049	372	1 165	322
Querétaro	614	3 417	2 731	2 590	141	686	430
Quintana Roo	460	1 664	1 490	1 359	131	174	94
San Luis Potosí	515	2 841	2 201	2 076	125	640	214
Sinaloa	1 061	3 410	3 109	2 697	412	301	213
Sonora	1 152	4 346	3 779	3 164	615	567	236
Tabasco	447	1 873	1 626	1 494	132	247	107
Tamaulipas	1 008	3 284	3 013	2 547	466	271	178
Tlaxcala	178	756	613	562	51	143	37
Veracruz de Ignacio de la Llave	1 479	6 802	5 986	5 644	342	816	419
Yucatán	849	4 299	3 844	3 460	384	455	237
Zacatecas	255	896	792	695	97	104	45

INEGI. Anuario estadístico y geográfico por entidad federativa 2020. 2021.

Principales características de las unidades económicas de los sectores privado y paraestatal dedicadas a los servicios financieros y de seguros por entidad federativa
Año censal 2019

Cuadro 16.1
2a. parte y última

Entidad federativa	Gastos para consumo de bienes y servicios (Millones de pesos)	Ingresos por suministro de bienes y servicios (Millones de pesos)	Producción bruta total (Millones de pesos)	Valor agregado censal bruto (Millones de pesos)	Formación bruta de capital fijo (Millones de pesos)	Activos fijos (Millones de pesos)
Estados Unidos Mexicanos	**182 369**	**82 958**	**837 014**	**569 013**	**16 879**	**119 705**
Aguascalientes	196	1 038	1 003	809	3	72
Baja California	661	1 399	1 377	728	6	142
Baja California Sur	83	184	174	94	1	27
Campeche	102	442	422	321	6	50
Coahuila de Zaragoza	274	731	680	419	3	106
Colima	127	728	716	589	3	94
Chiapas	403	1 018	1 002	605	9	219
Chihuahua	481	2 318	2 282	1 788	21	312
Ciudad de México	148 335	17 185	688 464	461 095	12 541	92 196
Durango	239	704	667	429	3	87
Guanajuato	3 131	15 736	21 876	17 947	157	4 118
Guerrero	330	1 159	1 118	797	11	122
Hidalgo	187	464	431	244	8	57
Jalisco	1 806	4 664	5 498	3 535	80	1 748
México	1 572	2 572	5 561	3 589	891	1 851
Michoacán de Ocampo	1 022	3 049	6 967	5 295	38	664
Morelos	276	1 056	1 455	1 123	8	155
Nayarit	211	1 556	1 539	1 328	11	134
Nuevo León	15 352	3 555	71 466	51 816	2 973	14 477
Oaxaca	865	5 014	4 857	3 992	12	344
Puebla	850	2 633	3 194	2 172	5	228
Querétaro	699	2 048	2 450	1 740	7	569
Quintana Roo	263	709	678	418	3	63
San Luis Potosí	414	1 326	1 613	1 074	19	557
Sinaloa	417	1 244	1 219	806	11	171
Sonora	450	1 129	1 096	648	11	257
Tabasco	248	563	538	298	4	54
Tamaulipas	427	1 374	1 316	911	9	189
Tlaxcala	62	207	207	145	1	15
Veracruz de Ignacio de la Llave	715	3 000	2 907	2 197	19	273
Yucatán	1 997	2 948	3 048	1 041	4	299
Zacatecas	174	1 206	1 194	1 021	1	55

Nota: Los sectores privado y paraestatal comprenden a los productores de bienes y servicios que realizan actividades económicas como personas físicas o sociedades constituidas como empresas, incluídas aquéllas con participación estatal y a las empresas productivas del estado, cuya finalidad es la producción de bienes y servicios de mercado.
El gastos para el consumo de bienes y servicios e ingresos por el suministro de bienes y servicios excluyen intereses, comisiones, resultado por cambios, etcétera; tanto pagados como cobrados. Incluyen únicamente los gastos corrientes como: consumo de agua, luz, renta y alquiler de bienes muebles e inmuebles, entre otros gastos; e ingresos por rentas y alquiler de bienes muebles e inmuebles, servicios de asesoría, entre otros ingresos.

Fuente: INEGI. *Censos Económicos 2019. Resultados definitivos. Tabulados predefinidos.* En: www.inegi.org.mx (20 de julio de 2020).

Monto de las primas y de los siniestros ocurridos y pagados en el seguro directo en operaciones de daños por ámbito geográfico 2000, 2017 y 2018

Cuadro 16.2
1a. parte

Miles de pesos

Ámbito geográfico	2000			2017		
	Monto de las primas	Monto de los siniestros ocurridos	Monto de los siniestros pagados	Monto de las primas	Monto de los siniestros ocurridos	Monto de los siniestros pagados
Total	**33 635 649**	**22 654 508**	**19 560 293**	**192 798 444**	**123 917 073**	**118 826 450**
Aguascalientes	176 235	195 780	110 340	2 169 287	964 770	830 457
Baja California	806 481	464 463	511 034	4 681 182	2 636 843	2 946 898
Baja California Sur	83 671	55 092	54 098	2 274 654	2 330 502	1 104 576
Campeche	101 083	325 182	242 060	6 122 653	-2 220 676	14 796 168
Coahuila de Zaragoza	485 458	400 280	388 385	4 605 675	2 658 819	2 525 219
Colima	127 712	91 996	78 191	1 160 151	460 463	448 187
Chiapas	229 954	189 696	200 468	1 645 238	1 990 600	1 299 724
Chihuahua	664 966	465 853	426 849	5 021 015	3 925 547	3 387 828
Ciudad de México	17 166 490	9 780 786	7 227 647	57 281 364	35 801 675	25 306 199
Durango	230 099	182 990	164 105	1 753 496	896 520	764 470
Guanajuato	708 255	466 049	413 063	5 617 552	3 611 063	3 227 882
Guerrero	183 965	173 624	157 746	1 776 156	1 129 183	963 795
Hidalgo	254 453	431 718	341 393	2 016 014	1 595 646	1 338 329
Jalisco	1 664 166	1 241 712	1 263 279	12 928 576	8 521 849	8 174 549
México	2 130 245	1 529 076	1 595 546	15 485 264	11 506 692	9 914 171
Michoacán de Ocampo	441 563	393 532	356 230	3 211 687	1 981 822	1 877 080
Morelos	488 128	182 925	163 566	1 832 401	3 039 981	1 301 072
Nayarit	117 967	116 487	97 196	1 045 205	575 346	537 719
Nuevo León	2 259 098	1 198 558	1 214 839	18 219 635	9 548 867	8 138 826
Oaxaca	145 897	147 741	157 482	1 530 542	2 556 888	1 396 749
Puebla	835 669	320 032	652 462	5 891 675	3 954 028	3 794 689
Querétaro	304 366	219 234	197 345	3 626 846	2 479 147	2 300 245
Quintana Roo	245 073	207 034	144 398	4 025 361	2 117 077	1 514 903
San Luis Potosí	214 789	195 430	188 449	2 745 985	1 722 684	1 745 240
Sinaloa	445 661	521 609	416 881	4 373 989	3 300 545	3 179 006
Sonora	854 236	432 119	379 646	3 661 427	2 216 728	2 129 032
Tabasco	295 590	679 417	439 989	1 651 758	640 772	2 931 772
Tamaulipas	554 730	430 100	491 290	4 648 475	3 567 207	2 475 983
Tlaxcala	94 261	68 506	63 557	653 726	723 850	584 292
Veracruz de Ignacio de la Llave	826 706	1 078 261	1 034 099	5 664 337	5 371 929	5 223 865
Yucatán	370 573	279 343	246 503	2 860 686	1 678 667	1 544 913
Zacatecas	91 737	70 255	63 546	1 657 814	650 780	559 667
En el extranjero	36 372	119 629	78 610	958 617	1 981 262	562 945

INEGI. Anuario estadístico y geográfico por entidad federativa 2020. 2021.

Monto de las primas y de los siniestros ocurridos y pagados en el seguro directo en operaciones de daños por ámbito geográfico 2000, 2017 y 2018

Cuadro 16.2
2a. parte y última

Miles de pesos

Ámbito geográfico	2018 P/ Monto de las primas	Monto de los siniestros ocurridos	Monto de los siniestros pagados
Total	**194 010 579**	**117 826 991**	**127 516 148**
Aguascalientes	2 746 159	1 481 007	1 226 280
Baja California	4 543 057	2 248 204	2 329 991
Baja California Sur	2 364 875	335 197	1 805 503
Campeche	2 353 915	141 406	1 310 888
Coahuila de Zaragoza	4 777 099	3 141 923	3 318 733
Colima	1 303 322	451 345	417 245
Chiapas	1 763 244	1 509 892	1 660 955
Chihuahua	5 205 692	3 822 302	3 834 195
Ciudad de México	54 899 611	28 429 064	30 113 721
Durango	1 854 156	1 138 802	1 064 581
Guanajuato	6 355 756	5 796 041	3 758 138
Guerrero	1 631 227	1 163 917	1 350 822
Hidalgo	2 494 183	1 399 356	1 466 525
Jalisco	13 301 872	8 154 859	7 778 216
México	17 053 624	12 112 760	12 974 135
Michoacán de Ocampo	3 522 143	2 258 408	1 973 110
Morelos	1 865 503	1 592 623	2 321 306
Nayarit	1 175 043	1 105 541	582 952
Nuevo León	17 668 585	10 702 841	10 579 545
Oaxaca	1 842 561	1 542 027	1 672 655
Puebla	6 284 799	5 145 292	5 248 017
Querétaro	4 220 070	2 965 779	2 715 046
Quintana Roo	4 862 792	1 906 081	2 147 726
San Luis Potosí	2 967 580	2 427 743	1 846 165
Sinaloa	4 300 520	4 229 243	3 805 802
Sonora	3 639 687	2 275 584	2 284 109
Tabasco	2 012 555	1 635 471	1 651 406
Tamaulipas	5 442 840	3 001 358	3 258 840
Tlaxcala	791 822	695 704	689 345
Veracruz de Ignacio de la Llave	5 993 618	2 044 647	9 274 085
Yucatán	2 890 116	1 797 282	1 704 723
Zacatecas	175 478	579 629	593 938
En el extranjero	1 707 075	595 663	757 450

Nota: Se presentan las cifras que reportó la fuente, aun cuando las sumas por entidad federativa no coinciden con el total.
Fuente: CNSF. *Anuario Estadístico de Seguros y Fianzas* (varios años).

Pólizas en vigor, primas, suma asegurada y siniestros ocurridos en el seguro directo en operaciones de vida individual y/o familiar por ámbito geográfico 2017 y 2018

Cuadro 16.3
1a. parte

Ámbito geográfico	Pólizas en vigor	Primas (Miles de pesos)	Suma asegurada (Miles de pesos)			
			Básico a/	Accidente	Invalidez	Otros
2017						
Total	**10 888 879**	**124 896 089**	**4 343 077 599**	**3 359 952 962**	**2 129 904 492**	**1 445 134 855**
Aguascalientes	91 161	1 247 450	39 287 583	31 301 714	19 503 023	13 306 437
Baja California	235 237	2 963 799	117 099 301	78 426 759	64 199 778	41 278 158
Baja California Sur	61 122	539 103	27 302 658	19 718 838	14 182 928	13 414 111
Campeche	74 175	718 229	28 370 902	22 824 688	14 785 559	14 323 382
Coahuila de Zaragoza	228 619	3 641 501	129 821 523	130 669 160	71 381 107	50 741 341
Colima	46 449	591 168	20 403 760	14 958 702	10 839 962	8 472 745
Chiapas	209 198	1 930 839	65 806 767	49 414 571	30 382 781	29 997 994
Chihuahua	238 219	2 450 244	111 535 408	89 779 931	55 929 826	48 963 626
Ciudad de México	4 097 594	36 375 398	1 067 557 871	766 026 543	421 581 503	243 142 382
Durango	114 365	1 213 279	47 152 497	37 304 391	24 655 716	18 671 362
Guanajuato	338 847	5 582 254	152 643 710	124 577 553	88 894 365	62 212 142
Guerrero	155 264	1 164 169	57 249 799	34 185 774	26 819 649	24 768 008
Hidalgo	147 459	1 421 931	55 405 741	41 740 038	25 637 977	21 666 473
Jalisco	524 868	10 389 557	351 030 630	296 000 081	189 322 008	126 522 412
México	923 729	11 815 693	470 091 573	365 725 682	233 299 380	145 216 565
Michoacán de Ocampo	244 368	3 760 183	97 031 210	77 668 632	42 261 904	41 985 882
Morelos	122 724	1 695 698	50 165 690	41 049 874	26 259 883	20 573 155
Nayarit	83 714	971 906	32 622 477	29 705 561	16 076 916	12 075 074
Nuevo León	423 023	8 724 868	362 872 255	278 712 765	193 391 035	88 097 086
Oaxaca	206 762	1 408 459	54 048 829	49 824 122	32 100 851	29 242 867
Puebla	252 637	3 166 949	122 928 061	97 609 883	61 809 964	40 302 718
Querétaro	155 827	1 911 913	76 754 747	68 485 045	42 642 226	25 876 589
Quintana Roo	106 653	1 338 896	51 354 183	37 071 729	27 543 255	17 734 749
San Luis Potosí	219 143	1 867 116	77 765 447	65 503 249	40 927 705	33 563 515
Sinaloa	203 218	3 420 254	104 290 420	84 368 799	59 292 094	48 697 548
Sonora	251 455	3 315 881	115 909 773	77 179 405	62 423 593	44 585 556
Tabasco	157 914	1 479 661	63 386 879	52 244 765	33 628 497	29 220 426
Tamaulipas	269 101	2 695 262	124 135 832	105 308 826	64 066 849	50 849 658
Tlaxcala	55 897	370 039	20 112 025	16 136 814	10 851 969	8 749 373
Veracruz de Ignacio de la Llave	423 552	3 722 429	159 639 624	101 149 876	74 524 508	61 230 923
Yucatán	123 672	2 396 245	58 512 873	51 214 288	36 948 876	19 889 196
Zacatecas	97 786	586 128	28 922 698	23 537 213	13 168 764	9 443 946
En el extranjero	295	1 231	102 848	9 110	27 345	2 036
No especificado	4 832	18 357	1 762 009	518 582	542 696	317 420

(Continúa)

INEGI. Anuario estadístico y geográfico por entidad federativa 2020. 2021.

Pólizas en vigor, primas, suma asegurada y siniestros ocurridos en el seguro directo en operaciones de vida individual y/o familiar por ámbito geográfico 2017 y 2018

Cuadro 16.3
1a. parte

Ámbito geográfico	Pólizas en vigor	Primas (Miles de pesos)	Suma asegurada (Miles de pesos)			
			Básico a/	Accidente	Invalidez	Otros
2018 P/						
Total	**10 858 421**	**144 867 453**	**4 458 841 303**	**2 752 393 596**	**1 909 118 148**	**1 512 117 796**
Aguascalientes	98 689	2 999 176	42 881 605	29 028 324	19 550 767	15 387 164
Baja California	244 579	3 119 311	121 519 585	71 860 928	56 255 955	47 820 057
Baja California Sur	64 473	667 784	32 730 801	19 177 567	13 465 520	14 824 304
Campeche	76 812	721 174	31 062 942	20 522 725	13 384 213	16 018 836
Coahuila de Zaragoza	242 221	3 945 920	121 933 095	100 149 710	56 003 336	48 599 374
Colima	48 175	635 759	21 399 332	12 994 320	8 910 111	9 654 231
Chiapas	216 154	1 957 190	81 379 632	51 208 874	36 135 804	40 296 178
Chihuahua	242 816	3 014 386	143 384 160	80 142 840	68 234 654	50 779 905
Ciudad de México	3 772 841	41 571 833	1 007 907 660	599 530 176	348 024 333	242 888 229
Durango	122 732	1 555 202	48 141 248	35 271 367	20 908 800	21 064 066
Guanajuato	340 557	6 727 362	150 679 713	104 594 399	74 831 914	60 547 998
Guerrero	166 400	1 357 347	57 760 355	30 254 698	19 238 384	26 387 289
Hidalgo	153 209	1 648 045	61 412 802	38 110 995	23 758 167	27 384 324
Jalisco	532 737	12 107 107	320 138 722	222 349 317	148 521 997	112 353 300
México	971 189	12 897 240	444 505 484	276 639 324	179 587 661	153 581 091
Michoacán de Ocampo	241 628	4 144 782	95 211 883	66 016 537	34 314 947	44 116 044
Morelos	133 902	1 872 673	50 876 436	34 323 350	21 601 230	21 932 328
Nayarit	93 771	1 374 252	35 468 112	23 526 440	12 914 579	14 933 180
Nuevo León	450 409	9 621 701	341 077 805	202 937 546	150 617 134	80 190 841
Oaxaca	218 361	1 696 875	63 953 707	43 284 538	31 419 102	34 777 965
Puebla	261 353	3 900 079	116 285 957	77 760 926	48 584 205	39 991 908
Querétaro	174 360	2 560 528	77 301 700	54 783 714	36 577 218	27 299 272
Quintana Roo	118 429	1 680 003	54 110 353	35 632 450	25 484 531	21 105 555
San Luis Potosí	237 101	2 328 666	82 954 589	58 058 564	38 410 180	35 156 993
Sinaloa	212 853	4 101 980	124 388 593	83 583 585	64 383 071	54 851 823
Sonora	259 637	3 970 840	132 696 558	70 659 088	55 462 625	49 138 508
Tabasco	158 908	1 681 799	64 155 411	44 572 502	30 033 279	28 281 465
Tamaulipas	275 594	3 225 204	126 976 878	91 033 838	55 208 831	54 947 386
Tlaxcala	58 290	612 777	21 034 048	14 676 173	9 094 500	10 053 684
Veracruz de Ignacio de la Llave	431 675	4 423 970	292 424 537	91 821 241	160 233 211	73 365 224
Yucatán	133 230	2 047 142	60 878 757	43 832 412	33 612 738	22 284 767
Zacatecas	101 128	685 017	30 765 275	23 756 740	14 085 433	11 738 730
En el extranjero	347	1 221	97 380	17 352	27 680	37 511
No especificado	3 861	13 107	1 346 189	281 038	242 036	328 263

INEGI. Anuario estadístico y geográfico por entidad federativa 2020. 2021.

Pólizas en vigor, primas, suma asegurada y siniestros ocurridos en el seguro directo en operaciones de vida individual y/o familiar por ámbito geográfico 2017 y 2018

Cuadro 16.3
2a. parte y última

Ámbito geográfico	Siniestros							
	Básico a/		Accidente		Invalidez		Otros	
	Número	Monto (Miles de pesos)	Número	Monto (Miles de pesos)	Número	Monto (Miles de pesos)	Número	Monto (Miles de pesos)
2017								
Total	**21 796**	**5 459 583**	**1 258**	**505 827**	**2 576**	**894 477**	**14 024**	**2 175 603**
Aguascalientes	226	44 361	8	1 999	16	4 025	127	23 937
Baja California	637	148 819	28	7 090	103	46 909	456	45 167
Baja California Sur	139	32 072	15	3 146	40	15 230	201	17 938
Campeche	144	41 248	12	4 733	16	6 230	176	11 897
Coahuila de Zaragoza	895	200 867	31	5 047	133	52 086	443	70 264
Colima	173	23 915	18	4 895	15	3 768	74	7 757
Chiapas	511	114 988	30	6 407	33	7 517	318	37 921
Chihuahua	723	188 102	68	27 756	91	34 859	319	124 301
Ciudad de México	3 486	1 050 570	121	65 587	648	151 216	2 199	268 063
Durango	383	69 937	20	4 637	49	13 509	198	43 345
Guanajuato	823	253 056	39	20 675	89	33 954	447	119 699
Guerrero	486	110 106	50	20 840	50	14 808	405	61 748
Hidalgo	396	69 962	22	4 319	40	12 891	199	256 152
Jalisco	1 290	456 555	78	56 731	128	53 346	1 074	155 786
México	1 832	493 019	82	36 518	133	64 111	921	185 273
Michoacán de Ocampo	644	206 487	54	19 441	44	14 730	338	91 661
Morelos	348	81 205	15	3 329	28	13 642	316	16 149
Nayarit	282	49 908	16	6 023	20	8 422	80	12 887
Nuevo León	1 036	346 308	50	12 486	75	29 745	519	83 819
Oaxaca	445	99 301	38	11 709	28	8 816	244	36 451
Puebla	640	192 465	63	39 691	49	32 025	217	53 330
Querétaro	259	84 343	17	4 193	26	18 740	156	36 619
Quintana Roo	185	33 293	20	9 086	28	11 250	106	21 715
San Luis Potosí	389	89 644	30	10 796	54	20 864	282	24 959
Sinaloa	1 394	177 855	93	41 044	120	44 740	1 785	66 474
Sonora	642	131 525	32	12 823	152	42 988	1 237	84 590
Tabasco	419	122 850	27	14 734	106	35 710	126	31 114
Tamaulipas	971	185 455	54	14 666	68	27 929	340	72 207
Tlaxcala	138	19 982	10	1 671	8	2 545	52	7 913
Veracruz de Ignacio de la Llave	1 390	248 311	85	27 326	128	43 679	474	81 283
Yucatán	228	44 057	10	1 549	38	14 723	129	15 790
Zacatecas	221	41 931	22	4 879	19	6 470	66	9 395
En el extranjero	16	5 528	0	0	0	0	0	0
No especificado	5	1 556	0	0	1	3 000	0	0

(Continúa)

INEGI. Anuario estadístico y geográfico por entidad federativa 2020. 2021.

Pólizas en vigor, primas, suma asegurada y siniestros ocurridos en el seguro directo en operaciones de vida individual y/o familiar por ámbito geográfico 2017 y 2018

Cuadro 16.3
2a. parte y última

Ámbito geográfico	Siniestros							
	Básico a/		Accidente		Invalidez		Otros	
	Número	Monto (Miles de pesos)	Número	Monto (Miles de pesos)	Número	Monto (Miles de pesos)	Número	Monto (Miles de pesos)
2018 P/								
Total	**21 393**	**5 956 733**	**942**	**592 725**	**1 163**	**478 913**	**15 230**	**3 579 309**
Aguascalientes	171	43 258	6	2 853	8	2 189	136	15 893
Baja California	567	163 317	13	5 423	33	20 610	530	55 905
Baja California Sur	114	24 427	6	6 903	4	2 948	169	10 304
Campeche	107	29 356	7	3 908	17	2 176	176	31 190
Coahuila de Zaragoza	701	139 332	21	22 592	29	15 334	476	93 618
Colima	124	22 145	8	3 146	1	868	81	8 404
Chiapas	505	123 395	23	9 358	24	4 314	309	52 629
Chihuahua	623	194 784	42	30 874	37	22 821	325	77 495
Ciudad de México	4 254	1 292 734	116	81 802	454	106 407	2 449	591 167
Durango	384	76 603	11	3 847	14	8 438	187	34 214
Guanajuato	644	200 339	30	20 286	30	17 109	399	77 677
Guerrero	402	122 746	24	23 386	18	5 676	373	72 336
Hidalgo	385	87 768	14	6 719	17	6 564	229	40 397
Jalisco	1 076	363 719	39	21 062	59	23 460	1 025	170 175
México	2 027	546 828	74	33 894	50	17 544	841	221 507
Michoacán de Ocampo	560	156 351	49	40 141	23	5 035	329	109 767
Morelos	397	97 175	22	13 876	9	1 837	394	93 506
Nayarit	285	57 026	11	5 068	6	15 277	140	24 644
Nuevo León	956	437 540	39	36 909	55	67 416	621	514 963
Oaxaca	516	125 918	32	13 548	6	1 357	242	103 384
Puebla	483	152 702	26	20 923	24	18 588	224	47 526
Querétaro	350	130 380	11	6 964	14	6 715	261	203 329
Quintana Roo	197	49 057	18	7 472	5	1 241	146	27 844
San Luis Potosí	429	126 137	29	14 756	28	3 398	338	69 026
Sinaloa	1 019	186 328	66	38 530	45	42 342	1 870	165 897
Sonora	683	212 371	43	45 010	39	20 836	1 413	127 204
Tabasco	460	130 118	21	7 928	26	3 281	176	48 614
Tamaulipas	884	186 739	44	21 069	29	10 664	370	102 811
Tlaxcala	127	18 887	3	4 392	4	201	64	185 809
Veracruz de Ignacio de la Llave	1 343	286 992	55	29 541	33	12 452	641	141 561
Yucatán	316	93 822	9	2 631	16	10 409	195	26 229
Zacatecas	266	62 326	28	6 899	6	1 408	93	32 185
En el extranjero	35	14 789	2	1 014	0	0	8	2 099
No especificado	3	1 321	0	0	0	0	0	0

Nota: Se presentan las cifras que reportó la fuente, aun cuando las sumas por entidad federativa no coinciden con el total.
a/ Considera fallecimiento, sobrevivencia o lo que se considere como tal.
Fuente: CNSF. *Anuario Estadístico de Seguros y Fianzas,* 2017 y 2018.

Pólizas en vigor, primas, suma asegurada y siniestros ocurridos en el seguro directo en operaciones de vida de grupo por ámbito geográfico 2017 y 2018

Cuadro 16.4
1a. parte

Ámbito geográfico	Pólizas en vigor	Primas (Miles de pesos)	Suma asegurada (Miles de pesos)			
			Básico a/	Accidente	Invalidez	Otros
2017						
Total	**224 124 127**	**68 646 509**	**4 343 077 599**	**3 359 952 962**	**2 129 904 492**	**1 445 134 855**
Aguascalientes	589 887	315 723	39 287 583	31 301 714	19 503 023	13 306 437
Baja California	1 018 727	868 614	117 099 301	78 426 759	64 199 778	41 278 158
Baja California Sur	269 888	164 404	27 302 658	19 718 838	14 182 928	13 414 111
Campeche	337 394	220 815	28 370 902	22 824 688	14 785 559	14 323 382
Coahuila de Zaragoza	4 950 888	630 314	129 821 523	130 669 160	71 381 107	50 741 341
Colima	565 833	111 557	20 403 760	14 958 702	10 839 962	8 472 745
Chiapas	3 639 593	403 799	65 806 767	49 414 571	30 382 781	29 997 994
Chihuahua	2 239 422	740 598	111 535 408	89 779 931	55 929 826	48 963 626
Ciudad de México	106 071 365	43 696 763	1 067 557 871	766 026 543	421 581 503	243 142 382
Durango	917 670	424 209	47 152 497	37 304 391	24 655 716	18 671 362
Guanajuato	3 329 370	787 329	152 643 710	124 577 553	88 894 365	62 212 142
Guerrero	1 369 998	370 574	57 249 799	34 185 774	26 819 649	24 768 008
Hidalgo	1 340 665	324 548	55 405 741	41 740 038	25 637 977	21 666 473
Jalisco	6 725 418	1 835 270	351 030 630	296 000 081	189 322 008	126 522 412
México	6 832 161	3 246 129	470 091 573	365 725 682	233 299 380	145 216 565
Michoacán de Ocampo	5 876 273	640 406	97 031 210	77 668 632	42 261 904	41 985 882
Morelos	784 806	372 532	50 165 690	41 049 874	26 259 883	20 573 155
Nayarit	575 844	175 369	32 622 477	29 705 561	16 076 916	12 075 074
Nuevo León	18 379 531	6 073 371	362 872 255	278 712 765	193 391 035	88 097 086
Oaxaca	1 067 452	222 552	54 048 829	49 824 122	32 100 851	29 242 867
Puebla	2 989 059	788 738	122 928 061	97 609 883	61 809 964	40 302 718
Querétaro	22 068 905	581 153	76 754 747	68 485 045	42 642 226	25 876 589
Quintana Roo	558 968	270 146	51 354 183	37 071 729	27 543 255	17 734 749
San Luis Potosí	5 455 071	811 800	77 765 447	65 503 249	40 927 705	33 563 515
Sinaloa	19 053 050	1 278 555	104 290 420	84 368 799	59 292 094	48 697 548
Sonora	1 047 063	873 393	115 909 773	77 179 405	62 423 593	44 585 556
Tabasco	642 365	356 282	63 386 879	52 244 765	33 628 497	29 220 426
Tamaulipas	1 051 596	468 079	124 135 832	105 308 826	64 066 849	50 849 658
Tlaxcala	394 580	146 075	20 112 025	16 136 814	10 851 969	8 749 373
Veracruz de Ignacio de la Llave	2 629 423	882 004	159 639 624	101 149 876	74 524 508	61 230 923
Yucatán	1 000 068	374 861	58 512 873	51 214 288	36 948 876	19 889 196
Zacatecas	308 321	144 118	28 922 698	23 537 213	13 168 764	9 443 946
En el extranjero	1 050	1 595	102 848	9 110	27 345	2 036
No especificado	42 423	44 834	1 762 009	518 582	542 696	317 420

(Continúa)

INEGI. Anuario estadístico y geográfico por entidad federativa 2020. 2021.

Pólizas en vigor, primas, suma asegurada y siniestros ocurridos en el seguro directo en operaciones de vida de grupo por ámbito geográfico 2017 y 2018

Cuadro 16.4
1a. parte

Ámbito geográfico	Pólizas en vigor	Primas (Miles de pesos)	Suma asegurada (Miles de pesos)			
			Básico a/	Accidente	Invalidez	Otros
2018 P/						
Total	**78 327 261**	**73 713 754**	**10 909 267 623**	**4 214 996 981**	**5 769 059 956**	**1 534 328 349**
Aguascalientes	268 939	424 944	79 259 931	23 260 193	66 063 115	6 972 212
Baja California	540 912	982 313	167 808 544	55 639 902	78 343 428	17 833 662
Baja California Sur	124 563	176 086	29 316 798	7 997 139	18 669 125	4 315 715
Campeche	150 107	225 407	28 017 720	7 073 276	17 644 636	1 805 670
Coahuila de Zaragoza	872 101	696 688	154 094 024	46 184 219	97 014 343	14 851 010
Colima	148 692	144 421	21 389 926	7 332 669	11 083 284	2 468 277
Chiapas	528 104	532 242	60 878 534	12 470 236	30 825 881	4 812 855
Chihuahua	906 662	732 789	267 302 987	115 184 290	150 344 010	17 495 432
Ciudad de México	51 060 542	48 050 610	6 345 004 698	2 577 308 549	2 971 381 576	1 042 752 488
Durango	395 834	844 520	69 120 395	24 494 814	38 268 390	2 753 529
Guanajuato	1 267 300	799 176	182 964 448	71 869 694	110 455 478	18 694 495
Guerrero	305 150	432 948	32 998 124	15 387 763	17 315 784	2 184 715
Hidalgo	465 120	378 769	53 630 276	15 575 136	34 432 652	4 485 343
Jalisco	2 735 146	1 793 515	361 717 368	166 449 489	184 587 885	42 150 832
México	2 506 519	3 325 874	370 497 751	160 306 387	228 051 971	53 676 001
Michoacán de Ocampo	2 073 918	689 735	107 234 034	31 801 115	58 981 664	9 429 567
Morelos	313 185	389 883	54 344 243	36 488 371	30 843 793	6 029 798
Nayarit	220 974	170 465	28 135 793	8 322 500	14 684 190	2 340 143
Nuevo León	6 559 942	5 807 847	1 398 557 407	306 290 104	999 912 889	141 015 734
Oaxaca	316 593	201 293	34 917 151	14 253 120	14 803 856	3 030 375
Puebla	957 889	769 466	122 727 936	64 994 231	52 447 486	28 510 650
Querétaro	831 128	625 709	190 813 786	85 956 588	81 371 217	11 788 221
Quintana Roo	528 586	370 356	61 137 643	22 233 226	39 145 994	8 224 716
San Luis Potosí	462 185	523 661	74 233 731	36 179 203	49 524 511	8 186 942
Sinaloa	957 635	1 234 583	98 786 886	34 967 543	43 047 626	20 818 621
Sonora	457 968	725 974	100 544 103	69 852 695	72 469 498	6 234 993
Tabasco	317 833	408 996	55 488 487	37 555 218	24 784 989	2 990 527
Tamaulipas	507 061	521 931	85 019 456	33 667 276	47 038 976	7 198 922
Tlaxcala	153 715	177 783	29 357 039	9 978 167	20 571 233	1 137 898
Veracruz de Ignacio de la Llave	809 897	1 009 387	146 630 622	86 493 781	96 222 522	31 162 581
Yucatán	368 294	408 821	60 298 881	13 087 497	43 687 405	3 615 809
Zacatecas	183 741	151 576	32 233 689	13 798 050	21 140 865	4 470 342
En el extranjero	378	130	8 785	0	8 785	8 192
No especificado	30 648	-14 144	4 796 428	2 544 538	3 890 899	882 080

INEGI. Anuario estadístico y geográfico por entidad federativa 2020. 2021.

Pólizas en vigor, primas, suma asegurada y siniestros ocurridos en el seguro directo en operaciones de vida de grupo por ámbito geográfico 2017 y 2018

Cuadro 16.4
2a. parte y última

Ámbito geográfico	Siniestros							
	Básico a/		Accidente		Invalidez		Otros	
	Número	Monto (Miles de pesos)	Número	Monto (Miles de pesos)	Número	Monto (Miles de pesos)	Número	Monto (Miles de pesos)
2017								
Total	**167 160**	**18 588 570**	**5 291**	**509 401**	**8 984**	**4 395 795**	**195 769**	**2 147 371**
Aguascalientes	1 273	159 867	43	4 726	104	32 125	608	12 835
Baja California	2 763	442 847	47	5 457	216	122 689	996	28 743
Baja California Sur	913	104 166	17	1 931	56	25 479	303	7 493
Campeche	1 259	139 442	21	3 192	60	26 118	537	13 697
Coahuila de Zaragoza	4 652	492 549	199	17 403	354	219 870	2 473	54 151
Colima	1 633	121 179	35	5 358	46	23 992	386	8 284
Chiapas	3 296	312 751	32	5 096	70	27 596	1 739	39 846
Chihuahua	4 734	579 895	172	12 334	303	120 756	2 060	51 984
Ciudad de México	38 930	5 165 395	1 544	105 362	2 752	1 530 741	147 628	983 562
Durango	2 427	316 300	91	19 017	181	86 368	1 131	26 523
Guanajuato	7 871	608 953	269	15 142	245	88 718	3 668	51 134
Guerrero	4 005	411 579	143	39 995	156	112 655	698	18 685
Hidalgo	2 219	261 251	40	4 807	122	60 751	610	15 036
Jalisco	9 503	1 028 639	440	28 103	590	228 240	3 147	65 458
México	12 980	1 413 989	430	53 817	712	307 927	3 692	109 817
Michoacán de Ocampo	6 185	456 802	183	16 869	112	46 388	3 834	85 610
Morelos	3 402	333 146	78	6 176	97	56 031	1 303	26 501
Nayarit	1 827	136 866	23	1 409	49	34 517	965	18 965
Nuevo León	8 771	1 030 908	368	37 630	473	145 671	3 029	108 645
Oaxaca	3 740	324 402	90	7 194	25	11 314	1 110	16 539
Puebla	5 575	632 269	134	15 665	239	71 548	1 719	29 627
Querétaro	2 811	287 986	131	15 120	90	28 721	1 289	31 347
Quintana Roo	1 146	130 412	45	4 727	60	22 489	476	12 921
San Luis Potosí	2 308	334 151	60	4 451	156	84 206	1 553	39 353
Sinaloa	6 271	572 825	133	13 552	186	95 009	1 800	52 955
Sonora	3 255	358 017	80	5 380	358	269 784	1 129	28 215
Tabasco	2 698	320 117	74	8 870	458	155 440	1 019	26 165
Tamaulipas	4 737	583 308	98	15 609	202	119 643	1 430	34 488
Tlaxcala	1 023	98 926	20	2 696	29	9 826	470	10 653
Veracruz de Ignacio de la Llave	10 711	982 566	160	22 480	289	145 113	3 227	80 325
Yucatán	2 811	289 027	31	2 869	166	71 263	754	31 325
Zacatecas	1 055	90 791	33	3 229	21	9 587	917	25 216
En el extranjero	333	62 202	26	3 724	1	1 455	35	872
No especificado	43	5 047	1	15	6	3 763	34	401

(Continúa)

INEGI. Anuario estadístico y geográfico por entidad federativa 2020. 2021.

Pólizas en vigor, primas, suma asegurada y siniestros ocurridos en el seguro directo en operaciones de vida de grupo por ámbito geográfico 2017 y 2018

Cuadro 16.4
2a. parte y última

Ámbito geográfico	Siniestros							
	Básico a/		Accidente		Invalidez		Otros	
	Número	Monto (Miles de pesos)	Número	Monto (Miles de pesos)	Número	Monto (Miles de pesos)	Número	Monto (Miles de pesos)
2018 P/								
Total	**181 893**	**20 822 114**	**1 995**	**427 032**	**9 420**	**4 475 779**	**319 456**	**2 393 177**
Aguascalientes	1 166	148 809	13	2 913	129	51 178	1 067	11 909
Baja California	2 729	472 806	41	8 777	225	124 839	2 785	28 393
Baja California Sur	812	106 198	22	5 559	37	15 515	1 023	8 995
Campeche	1 256	121 992	10	2 335	66	32 070	1 417	12 433
Coahuila de Zaragoza	4 341	478 823	41	9 578	360	211 289	5 300	58 112
Colima	1 211	117 078	17	4 074	51	23 482	801	13 754
Chiapas	3 108	296 883	30	5 120	52	17 817	4 413	41 592
Chihuahua	3 987	481 599	123	20 348	298	145 505	2 825	33 146
Ciudad de México	51 958	6 839 503	238	71 239	3 169	1 369 662	203 501	1 290 431
Durango	2 408	314 281	17	2 227	192	127 318	2 334	24 255
Guanajuato	7 659	578 902	149	27 780	268	77 049	5 938	55 031
Guerrero	3 355	329 037	93	20 538	103	73 511	4 303	18 418
Hidalgo	2 155	275 375	31	7 115	122	83 649	3 350	32 700
Jalisco	9 058	1 112 793	114	21 289	585	272 160	4 579	54 467
México	15 476	1 690 937	208	41 846	825	406 671	13 339	143 591
Michoacán de Ocampo	6 587	515 542	97	12 386	144	77 712	4 615	42 483
Morelos	3 127	338 931	30	6 522	135	92 932	2 541	27 964
Nayarit	1 782	182 324	11	2 507	54	36 699	1 500	16 209
Nuevo León	9 253	1 068 155	71	18 855	519	132 334	3 746	82 533
Oaxaca	3 738	266 706	45	7 117	30	11 636	4 226	19 586
Puebla	5 188	502 608	75	21 678	189	55 809	6 227	26 901
Querétaro	2 779	306 741	46	10 357	103	37 108	1 450	24 183
Quintana Roo	1 507	149 293	33	5 983	46	18 857	1 340	13 712
San Luis Potosí	2 588	420 463	54	8 919	131	69 492	2 631	45 519
Sinaloa	7 155	632 141	42	7 572	194	114 463	3 815	30 138
Sonora	3 305	416 695	43	12 908	313	219 474	3 355	31 543
Tabasco	2 769	330 125	55	9 938	253	113 478	3 355	23 852
Tamaulipas	4 890	644 014	79	17 344	237	149 011	4 147	37 883
Tlaxcala	1 054	101 898	10	1 719	30	14 942	2 272	12 586
Veracruz de Ignacio de la Llave	11 030	1 078 236	104	21 553	305	169 657	13 650	97 856
Yucatán	2 821	333 031	18	3 733	222	115 708	2 485	20 311
Zacatecas	1 213	123 086	27	5 165	29	13 855	989	10 586
En el extranjero	361	44 402	6	1 735	1	445	81	1 488
No especificado	67	2 705	2	301	3	451	56	616

Nota: Incluye seguro colectivo. Se presentan las cifras que reportó la fuente, aun cuando las sumas por entidad federativa no coinciden con el total.

a/ Considera fallecimiento, sobrevivencia o lo que se considere como tal.

Fuente: CNSF. *Anuario Estadístico de Seguros y Fianzas,* 2017 y 2018.

Seguro directo de accidentes personales en operaciones de accidentes y enfermedades por entidad federativa según ramo 2017 y 2018

Cuadro 16.5

Entidad federativa	Individual y/o familiar				Grupo			
	Pólizas en vigor	Número de asegurados en vigor	Primas directas emitidas (Miles de pesos)	Suma asegurada (Miles de pesos)	Pólizas en vigor	Número de asegurados en vigor	Primas directas emitidas (Miles de pesos)	Suma asegurada (Miles de pesos)
2017								
Estados Unidos Mexicanos	**4 922 312**	**4 987 160**	**2 579 411**	**6 149 757 203**	**55 724**	**65 891 570**	**1 969 730**	**121 258 203 614**
Aguascalientes	38 614	38 824	21 744	30 803 295	1 150	236 612	20 593	83 484 824
Baja California	203 610	203 950	103 845	124 136 875	1 417	505 648	56 216	158 592 084
Baja California Sur	45 775	45 809	26 537	33 684 630	183	59 577	8 727	31 084 324
Campeche	36 084	36 088	18 729	22 647 506	153	37 916	6 752	9 387 444
Coahuila de Zaragoza	129 593	130 415	72 485	101 098 072	611	157 625	32 495	121 537 342
Colima	23 951	24 124	13 414	16 709 136	136	16 285	5 222	7 319 620
Chiapas	107 153	107 232	44 980	51 688 574	240	87 704	12 068	35 359 016
Chihuahua	160 744	161 371	90 792	115 359 598	769	1 439 628	30 469	847 188 058
Ciudad de México	981 698	1 005 967	549 120	3 573 533 542	20 380	50 056 924	708 691	112 176 751 814
Durango	57 271	57 299	30 078	39 751 086	168	51 380	10 447	25 327 805
Guanajuato	179 727	180 480	91 388	116 742 244	2 039	393 925	62 425	239 193 140
Guerrero	90 437	90 481	41 809	50 179 787	221	61 548	16 019	24 175 222
Hidalgo	84 989	85 173	42 008	52 687 448	516	155 797	19 893	45 319 070
Jalisco	304 103	307 594	146 388	179 115 753	1 910	557 982	78 063	242 829 760
México	585 520	588 116	276 495	324 254 163	4 000	1 886 295	172 140	3 498 996 942
Michoacán de Ocampo	147 882	148 069	64 298	73 307 265	648	167 699	26 911	56 461 217
Morelos	62 173	62 229	30 340	36 246 787	623	146 149	16 184	55 293 569
Nayarit	37 528	37 544	18 614	23 258 197	172	35 719	6 668	16 007 610
Nuevo León	210 937	233 376	145 617	206 201 680	2 349	6 257 026	165 746	1 899 647 393
Oaxaca	82 861	83 012	39 481	50 199 143	2 266	182 584	18 356	111 146 824
Puebla	197 879	198 256	90 237	111 298 136	1 669	720 779	47 204	280 458 833
Querétaro	105 995	107 138	49 642	65 731 789	621	154 757	28 853	72 475 372
Quintana Roo	106 506	109 491	52 245	68 108 402	7 406	915 767	38 643	567 283 214
San Luis Potosí	92 893	93 269	41 716	63 974 319	620	99 030	20 607	115 879 764
Sinaloa	101 485	101 878	63 915	89 741 422	371	141 850	20 909	47 760 637
Sonora	132 767	134 903	71 955	90 395 181	564	290 842	49 448	167 735 308
Tabasco	75 902	75 913	41 588	46 612 580	115	50 166	13 561	24 575 876
Tamaulipas	133 194	133 767	80 922	113 538 452	464	147 920	30 785	53 490 124
Tlaxcala	35 962	36 001	14 948	19 642 584	141	58 037	5 358	18 322 053
Veracruz de Ignacio de la Llave	268 597	268 716	138 860	178 819 297	1 098	308 222	195 189	117 008 098
Yucatán	49 409	49 558	29 338	37 732 862	544	157 547	14 259	38 501 073
Zacatecas	41 792	41 832	29 609	36 888 381	137	72 323	6 314	19 837 358
En el extranjero	2 897	2 901	1 472	1 055 969	6	954	3 175	31 932
No especificado	6 384	6 384	4 802	4 613 050	2 017	279 353	21 338	49 740 894

(Continúa)

INEGI. Anuario estadístico y geográfico por entidad federativa 2020. 2021.

Seguro directo de accidentes personales en operaciones de accidentes y enfermedades por entidad federativa según ramo 2017 y 2018

Cuadro 16.5

Entidad federativa	Individual y/o familiar				Grupo			
	Pólizas en vigor	Número de asegurados en vigor	Primas directas emitidas (Miles de pesos)	Suma asegurada (Miles de pesos)	Pólizas en vigor	Número de asegurados en vigor	Primas directas emitidas (Miles de pesos)	Suma asegurada (Miles de pesos)
2018 P/								
Estados Unidos Mexicanos	**5 069 897**	**5 245 631**	**2 926 409**	**6 097 970 848**	**62 498**	**49 781 076**	**2 280 206**	**116 057 364 427**
Aguascalientes	41 189	41 479	21 969	20 961 711	300	60 427	10 721	227 333 925
Baja California	179 102	179 473	96 016	98 687 178	473	257 652	28 002	401 235 412
Baja California Sur	44 416	44 439	26 558	25 554 226	228	36 015	7 953	45 351 451
Campeche	32 333	32 354	18 456	18 298 516	136	35 736	6 621	12 861 233
Coahuila de Zaragoza	129 807	133 037	73 518	76 175 436	577	161 452	32 997	176 320 970
Colima	23 084	23 171	13 711	14 636 138	122	16 090	5 381	9 400 810
Chiapas	101 871	101 883	43 943	36 897 028	215	76 120	12 239	43 507 464
Chihuahua	160 277	160 568	88 849	85 745 354	772	474 838	36 337	676 606 841
Ciudad de México	1 164 118	1 307 499	845 238	3 969 679 007	25 254	32 657 823	1 042 353	72 281 954 647
Durango	56 460	56 464	30 282	30 433 686	167	48 797	9 702	28 560 893
Guanajuato	186 435	187 211	100 074	99 265 004	1 883	455 045	65 444	310 200 932
Guerrero	83 676	83 692	41 962	46 671 629	275	93 421	19 501	36 821 990
Hidalgo	83 970	83 975	42 815	49 930 281	545	258 915	27 833	49 703 547
Jalisco	305 809	306 476	150 727	158 556 299	1 256	513 019	78 162	240 963 196
México	532 122	532 695	276 998	272 828 415	3 213	4 396 543	184 968	4 387 619 749
Michoacán de Ocampo	141 295	141 292	63 992	65 589 331	1 345	391 290	43 774	61 695 609
Morelos	66 475	66 516	34 042	34 343 227	1065	293 794	23 844	46 206 310
Nayarit	39 057	39 053	18 792	18 878 487	355	118 733	10 996	21 084 127
Nuevo León	228 164	245 342	152 400	154 852 065	4 896	5 586 776	232 785	33 739 783 742
Oaxaca	74 359	74 803	39 548	42 190 371	2 673	387 338	32 423	982 278 941
Puebla	196 102	196 347	93 022	101 255 137	2 257	712 519	51 796	297 247 032
Querétaro	118 165	118 304	56 223	57 822 599	602	174 899	29 817	99 407 951
Quintana Roo	115 043	120 711	58 733	64 355 627	8 904	1 047 291	46 368	838 372 123
San Luis Potosí	100 048	100 167	45 693	45 696 954	565	174 777	21 560	175 982 727
Sinaloa	128 235	128 435	66 487	67 919 543	360	126 902	22 490	51 149 306
Sonora	138 530	138 864	73 665	72 430 244	519	329 562	54 081	197 630 306
Tabasco	70 986	71 157	41 678	40 452 648	135	81 179	15 891	39 438 621
Tamaulipas	136 333	136 376	83 281	90 245 247	470	141 565	33 672	280 684 234
Tlaxcala	36 416	36 418	15 442	17 159 437	106	156 063	9 214	36 917 464
Veracruz de Ignacio de la Llave	255 871	256 951	138 789	163 458 375	1 061	209 537	40 105	102 683 203
Yucatán	49 058	49 337	29 816	29 349 786	513	214 064	19 520	104 139 436
Zacatecas	39 555	39 606	27 660	20 308 239	116	70 658	7 026	23 901 417
En el extranjero	179	179	228	178 241	8	11 298	13 635	14 979 785
No especificado	11 357	11 357	15 804	7 165 386	1 132	10 938	2 997	15 339 034

Nota: Se presentan las cifras que reportó la fuente, aun cuando las sumas por entidad federativa no coinciden con el total.
Fuente: CNSF. *Anuario Estadístico de Seguros y Fianzas,* 2017 y 2018.

INEGI. Anuario estadístico y geográfico por entidad federativa 2020. 2021.

Seguro directo de gastos médicos en operaciones de accidentes y enfermedades por entidad federativa según ramo 2017 y 2018

Cuadro 16.6

Entidad federativa	Individual y/o familiar				Grupo			
	Pólizas en vigor	Número de asegurados en vigor	Primas directas emitidas (Miles de pesos)	Suma asegurada (Miles de pesos) a/	Pólizas en vigor	Número de asegurados en vigor	Primas directas emitidas (Miles de pesos)	Suma asegurada (Miles de pesos)
2017								
Estados Unidos Mexicanos	**1 919 003**	**2 755 815**	**31 700 132**	**96 506 364 635**	**304 159**	**7 962 610**	**31 590 197**	**56 570 020 281**
Aguascalientes	16 292	29 045	345 585	1 224 685 861	1 439	96 436	159 591	252 059 175
Baja California	59 075	89 450	888 408	2 808 522 679	2 699	136 238	985 137	957 707 473
Baja California Sur	10 426	14 821	133 183	424 476 446	270	10 273	30 425	71 164 234
Campeche	9 981	12 653	79 639	325 555 165	579	9 274	25 143	44 480 340
Coahuila de Zaragoza	55 921	88 441	999 677	3 999 485 798	10 148	174 029	608 693	852 834 111
Colima	11 220	17 444	154 325	512 906 627	1 833	7 847	42 283	195 218 562
Chiapas	36 987	43 349	210 167	548 421 525	1 252	4 813	33 850	43 585 461
Chihuahua	57 357	100 085	911 251	5 301 410 092	3 647	234 465	1 859 722	813 476 458
Ciudad de México	502 154	630 033	8 350 951	15 499 186 707	142 193	4 405 524	17 793 341	32 629 564 672
Durango	13 811	18 330	144 608	504 886 466	741	15 787	304 802	324 388 359
Guanajuato	62 683	95 848	905 527	3 782 485 163	5 310	191 248	649 419	3 318 871 024
Guerrero	28 852	31 406	119 917	318 200 660	445	3 045	10 431	46 510 800
Hidalgo	18 535	22 379	174 323	491 693 062	853	18 340	90 241	103 452 612
Jalisco	151 384	257 360	3 293 564	11 883 554 591	29 838	316 492	1 255 626	1 506 522 662
México	148 859	203 486	2 763 497	6 823 664 511	16 311	396 483	2 098 495	2 237 300 402
Michoacán de Ocampo	37 349	50 234	356 487	1 494 298 179	2 477	34 988	107 322	196 747 910
Morelos	21 285	28 158	334 929	809 129 809	1 182	27 834	92 983	740 914 545
Nayarit	12 015	16 138	103 601	717 826 854	535	4 301	10 746	90 673 455
Nuevo León	190 231	317 462	5 013 579	14 849 845 011	37 624	1 099 269	2 274 232	5 896 416 214
Oaxaca	26 708	29 845	106 734	476 741 727	419	5 455	20 837	82 205 528
Puebla	64 298	90 603	912 602	3 264 210 074	5 672	120 684	361 588	789 451 438
Querétaro	39 207	64 696	793 591	3 357 673 217	5 823	173 025	768 686	1 185 050 355
Quintana Roo	40 041	54 316	480 365	1 779 183 251	2 992	37 447	150 960	382 048 441
San Luis Potosí	27 991	44 557	391 706	1 964 425 540	3 204	107 411	719 443	704 745 206
Sinaloa	33 832	55 532	545 628	2 293 129 778	1 703	27 904	79 888	177 219 560
Sonora	50 170	85 951	883 696	2 870 614 607	7 320	70 945	259 594	989 526 974
Tabasco	29 324	36 596	230 056	900 543 785	831	15 304	87 557	105 208 208
Tamaulipas	46 627	69 002	806 629	2 225 028 226	4 933	138 949	461 957	521 153 448
Tlaxcala	7 504	8 539	34 909	122 204 780	252	5 153	16 694	62 939 359
Veracruz de Ignacio de la Llave	65 362	81 358	530 507	1 696 450 475	1 694	27 743	114 894	874 094 234
Yucatán	37 606	60 957	651 879	3 031 587 021	9 567	32 683	86 318	308 204 547
Zacatecas	5 861	7 646	47 046	199 040 505	367	13 221	29 298	66 284 514
En el extranjero	16	30	346	3 069 494	6	0	0	0
No especificado	39	65	1 220	2 226 950	0	0	0	0

(Continúa)

INEGI. Anuario estadístico y geográfico por entidad federativa 2020. 2021.

Seguro directo de gastos médicos en operaciones de accidentes y enfermedades por entidad federativa según ramo 2017 y 2018

Cuadro 16.6

Entidad federativa	Individual y/o familiar				Grupo			
	Pólizas en vigor	Número de asegurados en vigor	Primas directas emitidas (Miles de pesos)	Suma asegurada (Miles de pesos) a/	Pólizas en vigor	Número de asegurados en vigor	Primas directas emitidas (Miles de pesos)	Suma asegurada (Miles de pesos)
2018 P/								
Estados Unidos Mexicanos	**348 173**	**7 865 942**	**32 618 921**	**57 751 827 035**	**2 105 951**	**5 178 992**	**34 886 343**	**111 558 727 543**
Aguascalientes	1 861	105 680	349 896	342 359 372	18 891	32 502	497 878	1 433 633 806
Baja California	3 173	170 969	748 799	1 758 583 896	58 731	86 813	949 375	3 699 403 991
Baja California Sur	360	11 854	64 083	103 557 114	11 349	15 847	150 963	569 672 785
Campeche	594	9 568	32 496	65 276 148	11 297	13 940	87 113	383 429 801
Coahuila de Zaragoza	12 084	206 208	936 922	1 736 883 299	57 379	89 629	1 116 574	3 800 214 424
Colima	608	7 858	25 236	163 580 764	8 088	11 515	103 510	457 321 995
Chiapas	406	3 920	23 810	41 976 993	36 800	42 801	214 814	595 503 774
Chihuahua	5 610	276 102	1 106 115	1 437 010 067	61 350	106 988	1 096 147	5 151 342 506
Ciudad de México	150 986	3 857 849	17 028 075	25 774 633 736	609 467	2 984 240	8 970 829	16 163 247 033
Durango	992	22 589	162 369	448 854 033	15 774	20 178	164 025	557 021 443
Guanajuato	6 092	187 291	655 726	2 659 260 787	62 315	94 095	998 234	3 981 078 525
Guerrero	467	3 804	16 212	37 215 109	33 707	36 159	134 930	399 891 552
Hidalgo	987	17 204	85 710	105 967 332	23 008	26 749	193 795	486 141 231
Jalisco	33 821	391 164	1 432 628	2 159 267 973	158 559	264 629	3 664 386	15 328 844 832
México	39 693	512 094	1 971 910	2 956 858 311	162 476	214 280	3 025 228	6 950 956 370
Michoacán de Ocampo	2 801	38 515	98 891	221 608 178	38 133	51 083	404 484	1 503 572 534
Morelos	1 518	40 846	159 170	744 994 774	21 252	27 978	369 855	907 601 484
Nayarit	609	5 251	19 342	98 663 556	11 673	15 973	118 038	625 003 656
Nuevo León	39 136	1 047 103	3 734 718	8 729 319 527	194 678	314 734	5 374 642	17 938 366 858
Oaxaca	561	9 583	35 594	106 916 908	31 124	34 118	118 393	454 108 004
Puebla	6 769	141 389	518 325	1 158 714 415	67 978	94 628	1 023 153	3 295 472 632
Querétaro	7 030	218 448	891 368	1 755 220 761	41 990	67 760	898 917	4 419 168 696
Quintana Roo	3 293	46 932	215 036	547 207 228	41 238	55 517	549 674	2 531 800 244
San Luis Potosí	4 021	129 903	531 371	794 650 299	33 242	49 937	448 071	2 018 400 192
Sinaloa	2 362	50 127	218 125	753 054 425	34 968	57 397	626 751	2 499 320 614
Sonora	2 532	84 387	447 383	1 320 866 160	50 605	84 761	963 020	3 071 988 884
Tabasco	940	14 764	65 461	111 481 497	29 907	36 709	239 939	886 760 697
Tamaulipas	5 432	159 559	681 938	633 605 555	50 665	72 721	883 923	2 375 350 983
Tlaxcala	279	6 618	23 742	40 372 764	7 983	9 052	38 863	113 807 856
Veracruz de Ignacio de la Llave	1 956	31 443	153 613	378 789 584	68 069	83 682	579 417	1 992 042 460
Yucatán	10 732	40 388	139 522	472 903 635	41 576	65 708	754 244	6 134 633 770
Zacatecas	428	16 023	44 696	74 080 727	7 709	9 420	52 073	189 436 913
En el extranjero	1	36	232	37 080	23	40	739	2 436 421
No especificado	39	473	407	18 055 030	3 947	7 409	74 344	641 750 578

Nota: Se presentan las cifras que reportó la fuente, aun cuando las sumas por entidad federativa no coinciden con el total.

a/ Considera únicamente los productos con límite de suma asegurada.

Fuente: CNSF. *Anuario Estadístico de Seguros y Fianzas,* 2017 y 2018.

INEGI. Anuario estadístico y geográfico por entidad federativa 2020. 2021.

Principales indicadores de la Comisión Nacional para la Protección y Defensa de los Usuarios de Servicios Financieros por delegación 2017 y 2018

Cuadro 16.7

Delegación	Asesorías técnico jurídicas	Controversias recibidas			Defensoría legal	
		Gestión electrónica a/	Conciliación	Registro de despachos de cobranza	Solicitudes recibidas	Defensorías iniciadas (Juicios)
2017 P/						
Estados Unidos Mexicanos	**1 492 092**	**163 161**	**48 275**	**28 652**	**2 589**	**2 167**
Aguascalientes	25 860	5 086	1 009	0	0	0
Baja California	19 252	3 097	883	0	0	0
Baja California Sur	18 562	1 272	348	0	0	0
Campeche	20 964	4 707	528	0	0	0
Coahuila	21 136	4 996	830	0	0	0
Colima	22 010	3 097	722	0	0	0
Chiapas	31 215	4 873	1 203	0	0	0
Chihuahua b/	48 148	9 328	2 237	0	0	0
Ciudad de México c/	103 497	24 783	14 663	0	0	0
Durango	23 128	4 438	649	0	0	0
Guanajuato	23 578	6 389	1 353	0	0	0
Guerrero	16 723	2 316	1 082	0	0	0
Hidalgo	28 870	3 249	830	0	0	0
Jalisco	36 174	10 846	3 881	0	0	0
México	35 153	3 263	886	0	0	0
Michoacán	14 752	2 680	676	0	0	0
Morelos	23 713	5 250	1 146	0	0	0
Nayarit	21 795	3 789	666	0	0	0
Nuevo León	19 409	5 042	2 173	0	0	0
Oaxaca	17 853	4 302	746	0	0	0
Puebla	21 772	6 191	1 883	0	0	0
Querétaro	24 615	3 718	1 065	0	0	0
Quintana Roo	33 122	4 667	795	0	0	0
San Luis Potosí	18 963	2 489	1 025	0	0	0
Sinaloa	29 191	5 700	1 078	0	0	0
Sonora	16 364	4 457	880	0	0	0
Tabasco	25 291	3 532	534	0	0	0
Tamaulipas	27 470	4 867	726	0	0	0
Tlaxcala	14 921	1 439	263	0	0	0
Veracruz	18 804	4 666	1 848	0	0	0
Yucatán	32 715	4 388	1 240	0	0	0
Zacatecas	20 906	4 136	425	0	0	0
Otros d/	636 166	108	2	28 652	2 589	2 167

(Continúa)

INEGI. Anuario estadístico y geográfico por entidad federativa 2020. 2021.

Principales indicadores de la Comisión Nacional para la Protección y Defensa de los Usuarios de Servicios Financieros por delegación 2017 y 2018

Cuadro 16.7

Delegación	Asesorías técnico jurídicas	Controversias recibidas			Defensoría legal	
		Gestión electrónica a/	Conciliación	Registro de despachos de cobranza	Solicitudes recibidas	Defensorías iniciadas (Juicios)
2018 P/						
Estados Unidos Mexicanos	**1 792 070**	**183 611**	**53 661**	**30 236**	**3 175**	**2 659**
Aguascalientes	24 021	4 960	919	0	0	0
Baja California	18 826	3 359	972	0	0	0
Baja California Sur	22 178	1 249	360	0	0	0
Campeche	21 287	4 726	500	0	0	0
Coahuila	23 017	5 448	875	0	0	0
Colima	21 989	3 179	862	0	0	0
Chiapas	35 210	4 748	1 299	0	0	0
Chihuahua b/	50 993	10 313	2 286	0	0	0
Ciudad de México c/	118 261	27 511	17 213	0	0	0
Durango	25 949	4 668	539	0	0	0
Guanajuato	26 642	8 351	1 459	0	0	0
Guerrero	15 591	2 184	1 096	0	0	0
Hidalgo	28 956	3 674	845	0	0	0
Jalisco	35 443	12 564	4 488	0	0	0
México	43 034	4 136	1 011	0	0	0
Michoacán	18 263	2 459	558	0	0	0
Morelos	23 819	6 559	1 390	0	0	0
Nayarit	25 650	4 274	717	0	0	0
Nuevo León	22 491	6 596	2 838	0	0	0
Oaxaca	18 362	5 052	1 137	0	0	0
Puebla	24 352	7 927	2 099	0	0	0
Querétaro	29 874	4 696	1 072	0	0	0
Quintana Roo	35 160	5 240	824	0	0	0
San Luis Potosí	20 014	2 765	1 061	0	0	0
Sinaloa	29 034	6 204	1 038	0	0	0
Sonora	17 178	5 260	1 090	0	0	0
Tabasco	22 924	3 703	549	0	0	0
Tamaulipas	25 243	4 894	645	0	0	0
Tlaxcala	16 719	1 983	284	0	0	0
Veracruz	20 894	4 986	1 936	0	0	0
Yucatán	34 669	5 140	1 228	0	0	0
Zacatecas	20 720	4 275	471	0	0	0
Otros d/	875 307	528	0	30 236	3 175	2 659

a/ A partir 2012 incluye los datos correspondientes a controversias recibidas por gestión ordinaria no desglosadas por delegación.
b/ Incluye Ciudad Juárez.
c/ Comprende: Área metropolitana central, norte, oriente y sur.
d/ Incluye información de los Centros de atención telefónica (CAT), Vicepresidencia Jurídica y Módulos de atención en el extranjero (MAEX).
Fuente: CONDUSEF. *Anuario Estadístico* (varios años). En: www.gob.mx/condusef (12 de septiembre de 2019).

INEGI. Anuario estadístico y geográfico por entidad federativa 2020. 2021.

17. Finanzas públicas

INEGI. Anuario estadístico y geográfico por entidad federativa 2020. 2021.

Contribuyentes activos por entidad federativa según tipo 2017 y 2018

Cuadro 17.1

Entidad federativa	Total	Físicas	Morales
2017			
Estados Unidos Mexicanos	**64 672 335**	**62 730 333**	**1 942 002**
Aguascalientes	755 495	736 440	19 055
Baja California	2 268 588	2 200 126	68 462
Baja California Sur	413 896	395 169	18 727
Campeche	439 320	424 188	15 132
Coahuila de Zaragoza	1 717 993	1 677 546	40 447
Colima	371 788	359 748	12 040
Chiapas	1 542 316	1 504 213	38 103
Chihuahua	2 194 255	2 150 111	44 144
Ciudad de México	11 827 089	11 329 532	497 557
Durango	847 032	828 396	18 636
Guanajuato	2 724 062	2 658 943	65 119
Guerrero	1 118 238	1 093 548	24 690
Hidalgo	1 089 501	1 062 936	26 565
Jalisco	4 549 972	4 394 253	155 719
México	6 652 624	6 486 526	166 098
Michoacán de Ocampo	1 887 255	1 844 388	42 867
Morelos	849 397	824 327	25 070
Nayarit	560 688	548 435	12 253
Nuevo León	3 696 012	3 564 129	131 883
Oaxaca	1 331 112	1 294 063	37 049
Puebla	2 426 177	2 356 936	69 241
Querétaro	1 124 298	1 079 319	44 979
Quintana Roo	956 746	912 576	44 170
San Luis Potosí	1 134 976	1 103 520	31 456
Sinaloa	1 875 168	1 830 127	45 041
Sonora	1 700 363	1 647 030	53 333
Tabasco	909 194	885 830	23 364
Tamaulipas	2 140 048	2 096 749	43 299
Tlaxcala	479 057	468 813	10 244
Veracruz de Ignacio de la Llave	3 408 977	3 339 514	69 463
Yucatán	1 022 328	987 056	35 272
Zacatecas	656 601	644 089	12 512
No especificado	1 769	1 757	12
2018			
Estados Unidos Mexicanos	**71 795 905**	**69 743 073**	**2 052 832**
Aguascalientes	830 101	809 681	20 420
Baja California	2 490 276	2 418 415	71 861
Baja California Sur	464 469	444 668	19 801
Campeche	484 030	468 277	15 753
Coahuila de Zaragoza	1 874 380	1 831 337	43 043
Colima	415 986	403 259	12 727
Chiapas	1 800 785	1 760 918	39 867
Chihuahua	2 383 105	2 336 461	46 644
Ciudad de México	12 438 281	11 916 548	521 733
Durango	932 493	912 962	19 531
Guanajuato	3 098 694	3 030 091	68 603
Guerrero	1 306 490	1 280 709	25 781
Hidalgo	1 248 498	1 220 273	28 225
Jalisco	5 100 481	4 934 690	165 791
México	7 745 748	7 568 513	177 235
Michoacán de Ocampo	2 203 115	2 157 808	45 307
Morelos	968 217	941 645	26 572
Nayarit	721 671	708 664	13 007
Nuevo León	3 951 441	3 811 635	139 806
Oaxaca	1 531 408	1 492 117	39 291
Puebla	2 747 044	2 673 338	73 706
Querétaro	1 251 460	1 202 646	48 814
Quintana Roo	1 071 447	1 023 747	47 700
San Luis Potosí	1 264 133	1 230 969	33 164
Sinaloa	2 034 301	1 986 660	47 641
Sonora	1 886 932	1 831 370	55 562
Tabasco	1 034 898	1 010 379	24 519
Tamaulipas	2 328 799	2 283 339	45 460
Tlaxcala	533 203	522 331	10 872
Veracruz de Ignacio de la Llave	3 761 488	3 688 477	73 011
Yucatán	1 129 072	1 091 011	38 061
Zacatecas	760 891	747 697	13 194
No especificado	2 568	2 438	130

Nota: La información incluye a los contribuyentes asalariados. Se contabilizaron contribuyentes activos sin considerar el estatus de localización.
Cifras al 31 de diciembre de cada año.
Fuente: SAT. Administración General de Servicios al Contribuyente.

Contribuyentes activos por entidad federativa según sector de actividad económica 2017 y 2018

Cuadro 17.2
1a. parte

Entidad federativa	Total	Agricultura, ganadería, aprovechamiento forestal, pesca y caza	Minería	Electricidad, agua y suministro de gas por ductos al consumidor final	Construcción	Industrias manufactureras	Comercio al por mayor	Comercio al por menor
2017								
Estados Unidos Mexicanos	**64 672 335**	**3 561 672**	**223 992**	**204 821**	**1 813 954**	**5 787 835**	**1 698 529**	**5 368 876**
Aguascalientes	755 495	24 051	591	977	18 101	83 073	16 527	60 936
Baja California	2 268 588	52 708	1 625	3 663	54 016	465 883	92 043	222 023
Baja California Sur	413 896	17 649	2 195	1 266	21 748	11 409	9 853	42 413
Campeche	439 320	44 728	5 868	792	15 509	23 270	9 517	33 510
Coahuila de Zaragoza	1 717 993	49 444	16 822	4 189	50 649	211 467	53 801	131 324
Colima	371 788	23 364	1 437	1 086	14 830	8 780	8 198	34 220
Chiapas	1 542 316	256 979	2 409	2 623	36 046	26 397	30 425	110 130
Chihuahua	2 194 255	112 171	3 295	1 785	59 249	476 955	52 217	206 811
Ciudad de México	11 827 089	16 416	70 148	103 907	291 242	1 317 206	329 169	863 974
Durango	847 032	89 518	5 098	1 845	22 519	64 529	23 172	60 425
Guanajuato	2 724 062	147 920	4 122	3 039	68 883	259 570	75 917	257 511
Guerrero	1 118 238	141 901	1 310	1 595	31 115	25 047	18 278	95 158
Hidalgo	1 089 501	106 786	3 492	3 422	35 132	80 946	21 235	80 364
Jalisco	4 549 972	241 035	3 974	3 958	146 858	344 248	167 049	406 505
México	6 652 624	100 069	5 414	13 699	123 859	521 557	166 787	494 509
Michoacán de Ocampo	1 887 255	245 668	1 371	4 531	49 293	70 281	44 025	151 511
Morelos	849 397	41 457	900	2 466	19 042	47 278	17 630	71 381
Nayarit	560 688	80 157	364	857	16 797	13 148	10 727	46 766
Nuevo León	3 696 012	34 900	8 151	6 897	130 866	407 244	127 782	275 041
Oaxaca	1 331 112	245 295	1 519	2 321	29 386	37 550	23 734	99 066
Puebla	2 426 177	185 268	3 076	5 459	53 566	200 519	54 510	192 178
Querétaro	1 124 298	36 051	1 170	1 344	37 400	108 528	34 082	92 025
Quintana Roo	956 746	23 110	248	2 490	50 348	14 735	15 348	77 330
San Luis Potosí	1 134 976	87 148	3 078	1 284	43 638	85 409	27 964	103 424
Sinaloa	1 875 168	284 078	2 208	4 223	54 417	66 737	34 705	286 408
Sonora	1 700 363	115 664	8 007	4 888	51 161	167 650	36 337	163 688
Tabasco	909 194	48 487	24 423	1 562	40 619	24 857	28 265	64 738
Tamaulipas	2 140 048	104 227	14 133	5 796	72 096	321 500	56 172	199 006
Tlaxcala	479 057	31 046	299	380	10 421	50 290	7 811	33 142
Veracruz de Ignacio de la Llave	3 408 977	404 053	20 524	10 004	108 674	139 376	69 425	263 912
Yucatán	1 022 328	63 229	2 242	1 877	40 346	85 573	26 622	92 639
Zacatecas	656 601	106 945	4 475	595	16 100	26 747	9 169	56 633
No especificado	1 769	150	4	1	28	76	33	175

(Continúa)

INEGI. Anuario estadístico y geográfico por entidad federativa 2020. 2021.

Contribuyentes activos por entidad federativa según sector de actividad económica 2017 y 2018

Cuadro 17.2
1a. parte

Entidad federativa	Total	Agricultura, ganadería, aprovechamiento forestal, pesca y caza	Minería	Electricidad, agua y suministro de gas por ductos al consumidor final	Construcción	Industrias manufactureras	Comercio al por mayor	Comercio al por menor
2018								
Estados Unidos Mexicanos	**71 795 905**	**3 624 280**	**220 931**	**201 816**	**1 830 766**	**5 748 630**	**1 704 565**	**5 351 707**
Aguascalientes	830 101	24 320	586	966	18 470	82 910	16 637	61 118
Baja California	2 490 276	53 068	1 628	3 635	54 848	461 846	91 602	221 491
Baja California Sur	464 469	17 757	2 204	1 237	22 046	11 451	9 781	42 519
Campeche	484 030	46 432	5 845	783	15 595	23 215	9 519	33 601
Coahuila de Zaragoza	1 874 380	50 295	16 663	4 170	51 236	210 821	53 855	130 932
Colima	415 986	24 105	1 435	1 062	14 860	8 891	8 226	34 183
Chiapas	1 800 785	259 921	2 421	2 615	36 511	26 401	30 817	110 282
Chihuahua	2 383 105	114 917	3 316	1 779	59 699	472 326	52 107	207 380
Ciudad de México	12 438 281	16 978	67 312	101 232	292 468	1 301 003	328 860	855 259
Durango	932 493	90 943	5 107	1 819	22 703	64 364	23 300	60 474
Guanajuato	3 098 694	148 325	4 107	3 035	69 383	259 225	76 052	257 941
Guerrero	1 306 490	142 394	1 301	1 609	31 546	25 094	18 493	94 826
Hidalgo	1 248 498	107 697	3 513	3 417	35 561	80 840	21 620	80 551
Jalisco	5 100 481	247 409	3 974	3 913	147 886	342 439	167 595	405 007
México	7 745 748	101 375	5 364	13 643	126 746	519 324	168 946	494 079
Michoacán de Ocampo	2 203 115	254 845	1 366	4 510	49 512	70 314	44 609	151 728
Morelos	968 217	43 124	888	2 425	19 289	47 064	17 895	71 282
Nayarit	721 671	81 375	368	841	16 960	13 166	10 674	46 706
Nuevo León	3 951 441	35 217	8 081	6 804	131 595	403 909	128 227	272 918
Oaxaca	1 531 408	246 793	1 513	2 284	29 709	37 738	23 832	100 918
Puebla	2 747 044	188 917	3 085	5 416	54 480	199 714	55 255	191 560
Querétaro	1 251 460	35 979	1 166	1 347	38 080	108 278	34 517	92 360
Quintana Roo	1 071 447	23 531	249	2 443	50 930	14 979	15 519	77 636
San Luis Potosí	1 264 133	88 471	3 053	1 281	43 978	85 062	28 065	103 167
Sinaloa	2 034 301	286 176	2 227	4 611	54 819	66 752	35 076	283 994
Sonora	1 886 932	116 181	7 963	4 847	51 750	166 668	36 313	162 732
Tabasco	1 034 898	49 744	24 483	1 540	40 769	25 125	28 251	64 339
Tamaulipas	2 328 799	105 358	14 216	5 707	72 113	318 883	55 773	198 974
Tlaxcala	533 203	31 001	299	382	10 616	50 201	7 929	33 151
Veracruz de Ignacio de la Llave	3 761 488	418 381	20 513	9 998	109 392	138 385	69 231	261 213
Yucatán	1 129 072	64 099	2 218	1 859	40 789	85 198	26 715	91 883
Zacatecas	760 891	108 963	4 462	604	16 368	26 936	9 216	57 243
No especificado	2 568	189	5	2	59	108	58	260

Contribuyentes activos por entidad federativa según sector de actividad económica 2017 y 2018

Cuadro 17.2
2a. parte

Entidad federativa	Transportes, correos y almacenamiento	Información en medios masivos	Servicios financieros y de seguros	Servicios inmobiliarios y de alquiler de bienes muebles e intangibles	Servicios profesionales, científicos y técnicos	Dirección de corporativos y empresas	Servicios de apoyo a los negocios y manejo de desechos y servicios de remediación
2017							
Estados Unidos Mexicanos	**1 446 111**	**254 298**	**680 741**	**948 709**	**13 799 004**	**15 870**	**4 595 194**
Aguascalientes	18 307	2 259	4 947	9 000	169 084	113	34 377
Baja California	36 389	6 629	10 389	36 917	474 306	273	88 603
Baja California Sur	7 141	1 364	1 925	14 191	115 000	56	25 702
Campeche	10 439	1 369	9 129	6 378	86 889	82	20 226
Coahuila de Zaragoza	31 169	6 027	10 968	36 554	405 901	199	96 784
Colima	12 051	1 329	2 790	5 641	76 596	31	20 146
Chiapas	21 232	3 176	17 080	11 928	248 262	190	37 784
Chihuahua	29 921	5 609	13 994	22 488	440 200	238	110 442
Ciudad de México	283 934	86 575	206 106	175 059	2 684 337	6 617	1 835 770
Durango	17 085	1 999	6 130	6 196	174 492	50	43 071
Guanajuato	48 278	6 617	22 985	32 251	583 155	456	134 508
Guerrero	22 426	4 717	6 128	20 592	255 994	95	27 547
Hidalgo	25 235	3 009	7 389	11 232	219 768	96	33 632
Jalisco	92 741	13 715	43 679	64 994	875 750	1 224	327 302
México	185 928	24 596	53 548	90 479	1 503 186	1 694	359 990
Michoacán de Ocampo	29 176	7 085	14 535	17 603	352 792	170	74 398
Morelos	30 963	3 263	8 343	12 073	190 567	170	40 144
Nayarit	10 051	1 168	8 822	8 072	116 000	38	12 893
Nuevo León	105 929	13 472	55 171	128 968	789 135	1 180	423 404
Oaxaca	25 311	2 727	21 184	12 312	246 372	90	28 963
Puebla	54 708	7 388	18 167	29 583	509 392	303	119 133
Querétaro	30 084	3 631	7 433	16 743	270 332	450	60 216
Quintana Roo	26 768	4 277	10 151	19 996	257 887	286	123 613
San Luis Potosí	22 607	3 401	7 905	12 643	250 398	155	49 983
Sinaloa	32 978	4 754	11 776	24 883	396 590	267	117 868
Sonora	26 740	7 590	33 976	24 507	376 430	165	68 409
Tabasco	19 501	3 225	7 328	12 287	221 440	220	28 177
Tamaulipas	47 249	7 827	14 816	24 762	430 983	177	81 869
Tlaxcala	8 597	1 339	4 711	3 650	107 597	32	9 067
Veracruz de Ignacio de la Llave	105 010	7 746	23 591	38 489	633 990	362	95 504
Yucatán	22 137	4 983	11 662	12 976	213 446	357	50 486
Zacatecas	5 953	1 422	3 977	5 231	121 960	33	15 115
No especificado	73	10	6	31	773	1	68

(Continúa)

INEGI. Anuario estadístico y geográfico por entidad federativa 2020. 2021.

Contribuyentes activos por entidad federativa según sector de actividad económica 2017 y 2018

Cuadro 17.2
2a. parte

Entidad federativa	Transportes, correos y almacenamiento	Información en medios masivos	Servicios financieros y de seguros	Servicios inmobiliarios y de alquiler de bienes muebles e intangibles	Servicios profesionales, científicos y técnicos	Dirección de corporativos y empresas	Servicios de apoyo a los negocios y manejo de desechos y servicios de remediación
2018							
Estados Unidos Mexicanos	**1 518 043**	**256 101**	**670 962**	**954 533**	**17 080 009**	**16 252**	**4 558 999**
Aguascalientes	19 198	2 303	4 908	9 172	211 721	118	34 345
Baja California	39 796	6 780	10 303	37 520	610 839	285	88 359
Baja California Sur	7 742	1 378	1 928	14 461	144 067	53	25 782
Campeche	10 337	1 383	8 992	6 353	105 678	82	20 129
Coahuila de Zaragoza	32 713	6 009	10 899	36 557	509 340	200	96 696
Colima	12 303	1 339	2 739	5 669	98 401	30	19 981
Chiapas	21 120	3 243	16 961	12 120	331 441	186	38 677
Chihuahua	32 969	5 676	13 848	22 846	557 035	246	110 079
Ciudad de México	295 625	86 706	201 625	175 071	3 007 318	6 726	1 807 472
Durango	17 153	1 998	6 027	6 260	221 584	50	42 951
Guanajuato	50 956	6 598	22 651	32 598	760 962	455	134 166
Guerrero	22 607	4 723	6 085	20 533	319 009	101	27 516
Hidalgo	25 484	3 109	7 333	11 375	275 890	96	34 142
Jalisco	98 569	13 958	43 208	66 093	1 128 563	1 277	324 889
México	199 096	25 134	53 717	90 946	1 907 043	1 716	362 442
Michoacán de Ocampo	29 653	7 029	14 288	17 801	449 277	175	73 737
Morelos	31 989	3 245	8 231	12 090	233 215	172	39 953
Nayarit	10 584	1 163	8 591	8 345	143 132	38	12 989
Nuevo León	111 084	13 517	54 121	128 069	983 914	1 298	417 800
Oaxaca	27 294	2 794	20 898	12 400	319 824	96	29 301
Puebla	58 013	7 495	17 953	29 926	642 736	315	118 674
Querétaro	32 456	3 750	7 495	17 363	344 028	452	60 487
Quintana Roo	27 381	4 364	10 005	20 684	321 814	292	123 344
San Luis Potosí	24 155	3 404	7 809	12 744	322 350	164	50 048
Sinaloa	35 773	4 751	11 633	25 171	494 148	296	116 926
Sonora	29 110	7 534	33 388	24 654	496 109	168	68 252
Tabasco	20 594	3 211	7 295	12 242	268 948	216	28 532
Tamaulipas	47 605	7 805	14 625	24 736	532 062	178	81 448
Tlaxcala	8 895	1 360	4 651	3 720	138 169	31	9 143
Veracruz de Ignacio de la Llave	106 189	7 853	23 337	38 285	779 436	349	95 147
Yucatán	25 241	5 026	11 493	13 392	265 816	355	50 276
Zacatecas	6 230	1 449	3 913	5 295	154 986	35	15 219
No especificado	129	14	12	42	1 154	1	97

Contribuyentes activos por entidad federativa según sector de actividad económica 2017 y 2018

Cuadro 17.2
3a. parte y última

Entidad federativa	Servicios educativos	Servicios de salud y de asistencia social	Servicios de esparcimiento culturales y deportivos, y otros servicios recreativos	Servicios de alojamiento temporal y de preparación de alimentos y bebidas	Otros servicios excepto, actividades del gobierno	Actividades del gobierno y de organismos internacionales y extraterritoriales	Actividad pendiente de aclaración
2017							
Estados Unidos Mexicanos	**1 167 872**	**1 297 805**	**241 740**	**544 854**	**2 309 098**	**1 909 564**	**16 801 796**
Aguascalientes	25 099	13 909	2 619	4 932	26 221	82 787	157 585
Baja California	20 306	33 587	9 850	18 210	111 154	22 818	507 196
Baja California Sur	5 083	6 793	3 049	13 167	14 934	12 018	86 940
Campeche	9 153	7 787	1 117	5 109	12 940	23 285	112 223
Coahuila de Zaragoza	21 551	29 779	4 256	12 814	62 348	43 006	438 941
Colima	6 480	9 019	1 117	5 895	16 067	11 101	111 610
Chiapas	32 764	37 313	2 133	13 934	38 198	63 920	549 393
Chihuahua	46 479	37 892	4 979	15 494	74 920	28 421	450 695
Ciudad de México	149 677	342 935	71 625	76 090	410 675	422 807	2 082 820
Durango	13 890	15 489	1 676	5 054	17 993	42 080	234 721
Guanajuato	31 412	39 486	8 721	20 420	78 869	108 866	791 076
Guerrero	12 252	19 547	3 829	27 756	31 165	27 435	344 351
Hidalgo	48 587	23 729	3 904	6 263	28 806	29 518	316 956
Jalisco	59 357	85 468	16 902	41 008	200 344	99 566	1 314 295
México	142 586	111 761	28 025	27 510	259 842	247 335	2 190 250
Michoacán de Ocampo	36 032	39 785	5 037	14 069	56 812	71 467	601 614
Morelos	16 707	15 476	3 949	10 608	25 745	20 717	270 518
Nayarit	13 757	12 553	1 567	12 069	17 165	16 242	161 475
Nuevo León	54 761	76 551	10 492	19 968	151 024	61 759	813 317
Oaxaca	20 866	32 466	2 718	15 023	32 725	45 578	405 906
Puebla	55 599	38 277	6 105	17 515	78 538	62 021	734 872
Querétaro	15 155	14 359	3 770	10 509	89 309	22 664	269 043
Quintana Roo	20 893	12 875	10 536	33 871	29 740	19 402	202 842
San Luis Potosí	14 096	22 856	3 486	8 747	31 762	45 694	309 298
Sinaloa	42 390	28 632	4 552	15 769	52 778	30 614	378 541
Sonora	39 459	29 453	4 700	16 394	83 626	24 077	417 442
Tabasco	22 893	20 265	2 494	10 193	25 296	45 254	257 670
Tamaulipas	23 672	41 926	4 982	17 353	76 651	18 269	576 582
Tlaxcala	8 839	10 527	1 006	2 516	13 952	8 634	165 201
Veracruz de Ignacio de la Llave	129 613	56 060	7 189	30 866	105 131	74 060	1 085 398
Yucatán	17 211	19 264	3 627	11 367	39 115	42 534	260 635
Zacatecas	11 220	11 973	1 724	4 340	15 217	35 609	202 163
No especificado	33	13	4	21	36	6	227

(Continúa)

INEGI. Anuario estadístico y geográfico por entidad federativa 2020. 2021.

Contribuyentes activos por entidad federativa según sector de actividad económica 2017 y 2018

Cuadro 17.2
3a. parte y última

Entidad federativa	Servicios educativos	Servicios de salud y de asistencia social	Servicios de esparcimiento culturales y deportivos, y otros servicios recreativos	Servicios de alojamiento temporal y de preparación de alimentos y bebidas	Otros servicios excepto, actividades del gobierno	Actividades del gobierno y de organismos internacionales y extraterritoriales	Actividad pendiente de aclaración
2018							
Estados Unidos Mexicanos	**1 155 357**	**1 290 551**	**244 727**	**554 426**	**2 297 804**	**1 879 787**	**20 635 659**
Aguascalientes	24 824	13 873	2 624	5 099	26 373	80 947	189 589
Baja California	20 351	33 949	9 925	18 875	111 095	22 524	591 557
Baja California Sur	5 069	6 812	3 154	13 282	15 135	11 833	106 778
Campeche	9 093	7 718	1 144	5 209	12 929	22 896	137 097
Coahuila de Zaragoza	21 375	29 710	4 315	13 100	62 453	42 530	490 511
Colima	6 364	8 964	1 150	5 917	16 035	10 886	133 446
Chiapas	32 430	37 148	2 174	14 210	38 196	63 187	720 724
Chihuahua	45 995	37 899	5 101	16 053	75 633	27 949	520 252
Ciudad de México	147 874	338 474	72 345	76 741	404 559	415 337	2 439 296
Durango	13 670	15 388	1 716	5 236	18 124	41 556	272 070
Guanajuato	31 078	39 398	8 796	20 729	78 917	106 416	986 906
Guerrero	11 991	19 456	3 773	27 720	31 087	27 017	469 609
Hidalgo	48 184	23 627	3 933	6 491	28 822	29 073	417 740
Jalisco	58 553	84 979	17 151	41 998	198 755	98 261	1 606 004
México	141 454	111 708	28 282	28 226	256 990	244 413	2 865 104
Michoacán de Ocampo	35 652	39 672	5 064	14 453	56 828	70 583	812 019
Morelos	16 376	15 406	4 005	10 737	25 779	20 439	344 613
Nayarit	13 481	12 405	1 601	12 202	17 147	15 926	293 977
Nuevo León	54 041	76 156	10 604	20 382	150 102	60 952	882 650
Oaxaca	20 709	32 342	2 805	15 288	32 803	45 121	526 946
Puebla	55 108	38 185	6 234	18 013	78 324	60 976	916 665
Querétaro	15 203	14 627	3 898	10 936	88 714	22 105	318 219
Quintana Roo	20 828	13 023	10 681	34 291	30 218	18 941	250 294
San Luis Potosí	13 918	22 734	3 503	8 953	31 835	45 091	364 348
Sinaloa	41 765	28 512	4 680	16 079	52 925	30 108	437 879
Sonora	38 921	29 328	4 780	16 740	83 347	23 790	484 357
Tabasco	22 574	20 120	2 503	10 202	25 163	44 671	334 376
Tamaulipas	23 487	41 531	5 042	17 568	76 729	17 940	667 019
Tlaxcala	8 918	10 484	1 028	2 553	13 927	8 509	188 236
Veracruz de Ignacio de la Llave	127 872	55 656	7 256	31 016	104 387	72 706	1 284 886
Yucatán	17 046	19 313	3 702	11 624	38 861	41 847	312 319
Zacatecas	11 109	11 927	1 752	4 464	15 543	35 242	269 935
No especificado	44	27	6	39	69	15	238

Nota: La clasificación de la actividad corresponde al SCIAN. La información incluye a los contribuyentes asalariados. Se contabilizaron contribuyentes activos sin considerar el estatus de localización.

Fuente: SAT. Administración General de Servicios al Contribuyente.

Recaudación fiscal neta de ingresos federales por entidad federativa
2018 y 2019

Millones de pesos

Cuadro 17.3
1a. parte

Entidad federativa	Total	Ingresos						
		Total	Impuesto sobre la renta	Impuesto al valor agregado	Impuesto especial sobre producción y servicios a/	Impuesto al comercio exterior	Impuesto sobre automóviles nuevos	Otros b/
2018 P/								
Estados Unidos Mexicanos	**3 895 571.9**	**3 062 334.0**	**1 664 947.9**	**922 238.3**	**347 435.5**	**65 542.8**	**11 141.5**	**51 028.1**
Aguascalientes	20 716.1	20 064.6	12 936.3	7 825.0	-1 335.0	192.1	146.1	300.1
Baja California	76 401.2	74 578.2	33 720.8	26 707.9	10 064.5	2 511.5	305.7	1 267.8
Baja California Sur	12 576.0	12 026.4	6 677.5	3 177.7	1 829.4	4.0	81.3	256.4
Campeche	5 719.5	5 531.7	2 877.4	2 234.1	32.6	9.7	42.2	335.6
Coahuila de Zaragoza	45 627.4	43 111.5	43 385.9	-519.1	-1 260.3	185.0	340.3	979.7
Colima	109 432.7	108 060.9	3 311.7	80 781.9	9 106.4	14 511.6	75.6	273.7
Chiapas	11 234.6	9 547.3	6 560.0	2 247.9	119.1	50.5	149.1	420.6
Chihuahua	63 910.8	62 879.0	31 745.1	22 322.4	6 638.9	1 206.4	317.4	648.7
Ciudad de México	2 092 180.0	1 303 312.8	862 610.1	250 645.4	154 272.7	9 668.8	2 136.1	23 979.7
Durango	5 465.7	4 743.0	5 557.5	-770.6	-342.5	0.2	173.2	125.2
Guanajuato	42 365.9	41 119.9	42 764.3	-2 364.1	-611.1	27.9	459.1	843.8
Guerrero	8 197.3	7 824.1	5 117.7	1 349.5	143.4	0.0	79.3	1 134.1
Hidalgo	8 865.0	8 520.8	6 776.7	1 034.9	244.2	-0.2	141.0	324.0
Jalisco	101 487.2	99 741.3	80 104.2	8 124.7	7 512.7	727.8	1 005.5	2 266.5
México	141 533.7	137 421.1	96 057.0	33 494.6	2 590.3	470.0	1 318.0	3 491.1
Michoacán de Ocampo	78 020.8	75 649.2	13 792.2	43 731.4	2 029.5	15 342.2	274.1	479.9
Morelos	8 978.6	8 641.5	7 374.6	1 020.0	-89.0	-0.5	122.5	213.8
Nayarit	5 151.1	4 880.2	3 424.9	900.2	195.3	-0.5	34.0	326.4
Nuevo León	273 118.3	265 023.9	173 679.0	56 708.9	27 396.4	2 961.2	939.6	3 338.6
Oaxaca	11 044.5	10 221.6	4 725.4	2 190.5	2 275.9	28.2	98.5	903.1
Puebla	33 739.8	33 158.5	32 693.4	-1 592.2	522.4	200.3	567.2	767.5
Querétaro	36 666.8	36 091.5	32 210.9	2 119.6	641.0	166.9	288.7	664.3
Quintana Roo	30 850.0	28 483.0	16 252.6	11 450.9	62.3	116.8	231.4	369.0
San Luis Potosí	19 846.7	19 326.9	20 140.9	-1 693.9	166.5	-7.3	220.1	500.5
Sinaloa	52 222.8	51 550.3	24 207.7	14 205.6	10 536.8	87.4	369.7	2 143.1
Sonora	43 966.9	40 975.4	22 764.9	11 951.3	4 641.0	802.5	278.3	537.4
Tabasco	9 604.0	9 308.3	6 188.7	1 777.7	225.4	16.9	114.3	985.4
Tamaulipas	277 347.2	275 085.2	23 694.7	210 337.3	28 697.6	10 872.1	246.2	1 237.3
Tlaxcala	3 061.7	2 978.5	3 141.0	-287.2	-14.9	0.0	38.4	101.1
Veracruz de Ignacio de la Llave	235 602.7	233 751.3	23 189.8	129 961.9	73 749.7	5 198.3	325.9	1 325.7
Yucatán	17 416.8	17 119.4	9 566.6	3 585.8	3 250.7	194.4	181.8	340.0
Zacatecas	13 220.3	11 606.9	7 698.0	-421.9	4 143.7	-1.6	40.7	148.0

(Continúa)

Recaudación fiscal neta de ingresos federales por entidad federativa
2018 y 2019

Millones de pesos

Cuadro 17.3
1a. parte

Entidad federativa	Total	Ingresos						
		Total	Impuesto sobre la renta	Impuesto al valor agregado	Impuesto especial sobre producción y servicios a/	Impuesto al comercio exterior	Impuesto sobre automóviles nuevos	Otros b/
2019 P/								
Estados Unidos Mexicanos	**4 032 677.4**	**3 202 650.7**	**1 687 830.1**	**933 326.8**	**460 495.6**	**64 741.1**	**10 497.4**	**45 759.8**
Aguascalientes	22 481.2	22 043.7	12 863.5	8 716.9	-320.0	241.3	141.0	401.0
Baja California	83 187.1	81 155.3	36 792.8	26 731.4	13 990.0	2 409.5	352.0	879.7
Baja California Sur	15 948.1	15 256.9	6 555.1	5 181.9	3 245.0	2.8	75.1	197.1
Campeche	5 931.2	5 755.9	3 092.5	2 331.6	-10.6	0.9	44.2	297.2
Coahuila de Zaragoza	45 962.6	43 229.1	39 502.3	-1 554.9	3 480.9	201.2	363.1	1 236.5
Colima	112 268.0	111 157.0	3 590.9	79 582.5	12 303.0	15 351.3	67.4	261.9
Chiapas	9 893.5	9 445.4	6 193.2	2 565.6	114.3	46.6	141.9	383.8
Chihuahua	71 861.3	70 430.0	34 655.8	21 747.8	11 761.4	1 055.8	319.8	889.5
Ciudad de México	2 179 551.1	1 394 618.3	888 557.0	273 945.7	197 846.3	9 338.6	1 860.5	23 070.2
Durango	3 829.9	3 106.4	4 830.5	-1 927.0	-89.6	0.0	147.4	145.2
Guanajuato	43 297.5	42 188.3	42 539.8	-1 300.5	-190.6	8.4	374.2	757.0
Guerrero	6 572.5	6 212.6	4 354.3	1 441.8	92.9	0.0	72.3	251.2
Hidalgo	10 771.1	10 097.2	7 324.4	1 152.3	1 245.7	-1.0	131.0	244.8
Jalisco	111 477.7	110 017.2	82 072.3	15 922.2	8 183.6	666.9	985.7	2 186.5
México	147 124.6	141 372.1	92 798.8	39 596.6	4 164.5	618.9	1 167.9	3 025.4
Michoacán de Ocampo	80 574.0	79 245.3	13 607.1	42 644.3	6 088.3	16 192.9	242.6	470.2
Morelos	8 762.3	8 396.6	6 962.6	1 226.9	-75.2	-1.9	110.4	173.7
Nayarit	5 787.1	5 455.4	3 733.5	1 160.8	237.4	0.1	32.1	291.5
Nuevo León	277 081.3	267 519.1	172 213.4	58 347.7	30 928.0	2 374.9	897.7	2 757.4
Oaxaca	8 958.8	8 405.3	3 823.0	1 843.8	2 416.3	-0.3	93.0	229.6
Puebla	29 363.2	28 370.9	28 940.1	-2 141.8	255.2	157.6	526.8	633.0
Querétaro	39 461.9	38 799.7	32 352.8	4 057.3	989.9	151.9	274.6	973.2
Quintana Roo	30 543.2	28 087.9	15 030.1	12 191.3	111.4	115.7	201.8	437.8
San Luis Potosí	22 701.7	22 167.9	20 326.1	974.3	296.6	-115.2	213.0	473.2
Sinaloa	60 172.1	59 588.5	28 339.8	15 294.6	15 001.2	107.7	396.5	448.7
Sonora	47 051.4	44 167.3	23 219.9	10 189.7	9 033.1	774.0	295.4	655.2
Tabasco	17 519.2	17 149.8	7 232.5	4 948.2	3 938.1	12.7	115.8	902.4
Tamaulipas	266 590.8	264 479.2	25 586.0	190 118.7	37 988.5	9 571.1	275.9	939.0
Tlaxcala	2 843.0	2 715.4	3 092.2	-490.9	-8.5	0.0	33.5	89.1
Veracruz de Ignacio de la Llave	239 133.3	237 604.7	22 352.5	118 396.7	89 915.4	5 287.6	310.2	1 342.4
Yucatán	20 367.2	20 065.8	10 078.8	4 742.4	4 546.8	178.4	196.2	323.1
Zacatecas	5 609.4	4 346.6	5 216.5	-4 310.9	3 016.6	-7.4	38.4	393.3

Recaudación fiscal neta de ingresos federales por entidad federativa 2018 y 2019

Millones de pesos

Cuadro 17.3

2a. parte y última

Entidad federativa	Contribuciones				
	Total	Derechos	Productos	Aprovechamientos	Otros c/
2018 P/					
Estados Unidos Mexicanos	**833 237.9**	**64 305.7**	**33 753.6**	**193 351.7**	**541 826.8**
Aguascalientes	651.5	107.7	372.7	171.1	0.0
Baja California	1 823.0	749.0	89.4	984.6	0.0
Baja California Sur	549.5	328.0	41.4	180.2	0.0
Campeche	187.8	75.2	43.1	69.5	0.0
Coahuila de Zaragoza	2 515.9	2 130.6	63.8	321.5	0.0
Colima	1 371.8	481.5	17.2	873.2	0.0
Chiapas	1 687.3	195.9	96.4	1 395.0	0.0
Chihuahua	1 031.8	921.6	13.6	96.7	0.0
Ciudad de México	788 867.2	45 365.4	30 413.8	171 287.4	541 800.6
Durango	722.8	623.0	34.3	65.4	0.0
Guanajuato	1 246.0	263.7	149.9	832.3	0.0
Guerrero	373.3	171.4	89.3	112.6	0.0
Hidalgo	344.2	106.3	116.7	121.2	0.0
Jalisco	1 745.9	904.8	136.6	704.5	0.0
México	4 112.6	961.9	378.8	2 771.9	0.0
Michoacán de Ocampo	2 371.5	721.3	95.6	1 554.6	0.0
Morelos	337.1	145.7	78.9	112.5	0.0
Nayarit	270.9	187.7	10.2	73.1	0.0
Nuevo León	8 094.4	1 682.4	126.8	6 285.2	0.0
Oaxaca	823.0	378.0	238.8	206.1	0.0
Puebla	581.2	35.9	201.6	343.7	0.0
Querétaro	575.3	284.2	119.7	171.4	0.0
Quintana Roo	2 367.0	2 143.8	41.9	181.4	0.0
San Luis Potosí	519.8	329.8	33.9	129.9	26.2
Sinaloa	672.5	75.8	109.2	487.5	0.0
Sonora	2 991.5	2 413.4	66.4	511.7	0.0
Tabasco	295.7	81.6	42.0	172.0	0.0
Tamaulipas	2 262.0	423.4	59.4	1 779.2	0.0
Tlaxcala	83.2	34.3	25.4	23.5	0.0
Veracruz de Ignacio de la Llave	1 851.4	676.7	147.9	1 026.8	0.0
Yucatán	297.4	66.4	34.8	196.3	0.0
Zacatecas	1 613.4	1 239.3	264.3	109.9	0.0

(Continúa)

INEGI. Anuario estadístico y geográfico por entidad federativa 2020. 2021.

Recaudación fiscal neta de ingresos federales por entidad federativa
2018 y 2019

Millones de pesos

Cuadro 17.3
2a. parte y última

Entidad federativa	Contribuciones				
	Total	Derechos	Productos	Aprovechamientos	Otros c/
2019 P/					
Estados Unidos Mexicanos	**830 026.7**	**82 996.7**	**37 012.1**	**278 067.3**	**431 950.6**
Aguascalientes	437.5	325.2	19.8	92.5	0.0
Baja California	2 031.8	833.2	185.8	1 012.8	0.0
Baja California Sur	691.2	572.4	25.7	93.2	0.0
Campeche	175.3	97.6	34.3	43.4	0.0
Coahuila de Zaragoza	2 733.6	2 332.5	88.8	312.2	0.0
Colima	1 111.0	542.9	15.0	553.1	0.0
Chiapas	448.1	203.4	108.6	136.0	0.0
Chihuahua	1 431.3	1 010.8	99.5	321.0	0.0
Ciudad de México	784 932.9	59 109.3	33 598.9	260 301.4	431 923.2
Durango	723.5	602.0	52.3	69.2	0.0
Guanajuato	1 109.2	750.9	100.0	258.2	0.0
Guerrero	359.9	207.2	87.1	65.6	0.0
Hidalgo	673.9	179.6	88.3	406.0	0.0
Jalisco	1 460.5	934.7	117.2	408.6	0.0
México	5 752.5	2 093.0	812.4	2 847.2	0.0
Michoacán de Ocampo	1 328.7	808.8	98.5	421.4	0.0
Morelos	365.7	230.7	51.7	83.2	0.0
Nayarit	331.7	265.8	41.0	24.9	0.0
Nuevo León	9 562.2	2 898.8	217.5	6 445.9	0.0
Oaxaca	553.5	355.0	120.7	77.8	0.0
Puebla	992.4	401.5	46.5	544.3	0.0
Querétaro	662.2	415.1	50.6	196.5	0.0
Quintana Roo	2 455.3	2 253.6	60.0	141.7	0.0
San Luis Potosí	533.8	407.6	24.1	74.7	27.4
Sinaloa	583.6	245.3	76.6	261.8	0.0
Sonora	2 884.1	2 431.0	87.7	365.4	0.0
Tabasco	369.4	93.2	126.3	149.9	0.0
Tamaulipas	2 111.5	548.0	143.5	1 420.0	0.0
Tlaxcala	127.6	61.2	42.1	24.4	0.0
Veracruz de Ignacio de la Llave	1 528.6	704.4	193.3	630.9	0.0
Yucatán	301.4	186.1	23.4	91.9	0.0
Zacatecas	1 262.9	895.8	175.0	192.1	0.0

Nota: La recaudación en la entidad se integra de acuerdo al domicilio fiscal y excluye todas las deducciones a que tienen derecho los contribuyentes. Incluye la información de los cuentadantes de la Federación. Las cifras con signo negativo se deben a que hubo importes mayores de devoluciones y/o compensaciones y/o acreditamientos a que tiene derecho el contribuyente. Hasta 2014 la información se refiere a Recaudación bruta.

a/ En este impuesto se encuentran incluidos los pagos que se realizan por hidrocarburos, particularmente PEMEX, el cual tiene su domicilio en la Ciudad de México. Las cifras con signo negativo se deben a los acreditamientos realizados por PEMEX de acuerdo con la Ley del Impuesto especial sobre producción y servicios.

e/ Incluye Impuestos de servicios expresamente declarados de interés público; Impuestos a los rendimientos petroleros; Contribuciones no comprendidas en las fracciones precedentes causadas en ejercicios fiscales anteriores pendientes de liquidación o de pago, y Accesorios.

f/ Incluye Contribuciones de mejoras y Contribuciones no comprendidas en las fracciones precedentes causadas en ejercicios fiscales anteriores pendientes de liquidación o de pago, y Transferencias, asignaciones, subsidios y otras ayudas.

Fuente: SAT. Administración General de Planeación. Administración Central de Planeación, Análisis e Información.

Ingresos brutos estatales por entidad federativa según rubro
2018 y 2019

Cuadro 17.4

Millones de pesos

Entidad federativa	Total	Impuestos	Cuotas y aportaciones de seguridad social	Contribuciones de mejoras	Derechos	Productos	Aprovechamientos	Participaciones federales	Aportaciones federales	Financiamiento	Disponibilidad inicial	Otros ingresos
2018												
Estados Unidos Mexicanos	**2 388 473**	**153 582**	**20 544**	**1 329**	**83 199**	**15 927**	**35 030**	**840 661**	**1 013 100**	**167 479**	**1 009**	**56 612**
Aguascalientes	27 744	1 062	0	0	710	214	1 234	9 220	13 459	0	0	1 845
Baja California	56 409	4 060	0	19	1 036	158	240	24 454	25 461	980	0	0
Baja California Sur	19 115	976	0	0	494	13	217	6 090	10 732	594	0	0
Campeche	25 668	1 407	0	0	440	118	160	8 864	13 316	1 364	0	0
Coahuila de Zaragoza	53 927	2 404	0	669	2 882	188	315	19 114	27 804	550	0	0
Colima	19 220	771	0	0	372	34	482	5 986	9 846	1 728	0	0
Chiapas	101 569	1 676	0	0	1 257	420	1 785	32 015	60 047	4 367	0	0
Chihuahua	70 284	5 097	0	0	5 593	253	2 643	24 594	28 886	2 770	0	448
Ciudad de México a/	232 997	58 186	0	0	25 617	5 962	5 650	92 819	29 061	3 857	0	11 845
Durango	37 085	1 639	0	0	781	118	163	11 470	20 720	2 193	0	0
Guanajuato	93 292	3 507	0	0	2 105	919	9 919	35 950	39 012	1 880	0	0
Guerrero	71 752	1 108	0	0	426	69	110	20 247	46 077	3 695	0	20
Hidalgo	50 433	1 211	0	20	1 091	112	488	16 369	31 142	0	0	0
Jalisco	115 535	4 880	0	0	3 241	452	1 024	56 114	48 715	398	711	0
México	343 225	19 572	20 544	458	8 254	866	3 148	116 447	104 857	39 847	0	29 233
Michoacán de Ocampo	79 945	1 230	0	19	1 918	359	690	26 974	45 706	3 048	0	0
Morelos	32 842	611	0	23	874	35	73	11 309	16 300	3 522	0	95
Nayarit	28 803	821	0	0	318	82	132	7 962	13 926	5 422	0	139
Nuevo León	109 971	9 939	0	0	4 269	993	1 710	39 234	34 239	19 587	0	0
Oaxaca	89 956	1 345	0	2	1 648	273	1 292	21 467	52 223	11 707	0	0
Puebla	97 524	5 111	0	0	2 671	517	488	36 002	51 168	0	0	1 567
Querétaro	37 547	2 799	0	0	1 418	496	161	15 335	17 040	0	298	0
Quintana Roo	33 904	3 558	0	0	1 488	388	384	11 533	14 037	2 517	0	0
San Luis Potosí	49 020	1 794	0	0	2 411	528	162	17 791	26 168	166	0	0
Sinaloa	60 749	1 988	0	0	3 522	212	53	20 706	33 732	536	0	0
Sonora	91 282	3 082	0	0	1 714	167	729	22 904	24 627	28 774	0	9 284
Tabasco	50 123	1 675	0	0	992	210	57	23 971	22 817	400	0	0
Tamaulipas	73 913	4 080	0	0	1 905	217	492	23 106	29 500	14 613	0	0
Tlaxcala	23 181	536	0	0	429	307	16	8 237	13 514	0	0	141
Veracruz de Ignacio de la Llave	136 718	4 504	0	0	1 634	95	426	48 745	68 553	10 767	0	1 995
Yucatán	39 800	1 913	0	0	1 016	897	248	14 691	20 129	907	0	0
Zacatecas	34 942	1 042	0	119	672	255	338	10 940	20 284	1 291	0	0

(Continúa)

Ingresos brutos estatales por entidad federativa según rubro
2018 y 2019

Cuadro 17.4

Millones de pesos

Entidad federativa	Total	Impuestos	Cuotas y aportaciones de seguridad social	Contribuciones de mejoras	Derechos	Productos	Aprovechamientos	Participaciones federales	Aportaciones federales	Financiamiento	Disponibilidad inicial	Otros ingresos
2019 P/												
Estados Unidos Mexicanos	**1 000 542**	**85 937**	**0**	**83**	**41 922**	**7 014**	**12 829**	**372 933**	**439 871**	**29 099**	**0**	**10 854**
Aguascalientes	25 318	1 232	0	0	685	226	252	9 318	12 455	1 150	0	0
Baja California	ND	ND	ND	ND	ND	ND	ND	ND	ND	ND	ND	ND
Baja California Sur	18 678	1 112	0	0	608	21	174	6 675	9 650	436	0	0
Campeche	ND	ND	ND	ND	ND	ND	ND	ND	ND	ND	ND	ND
Coahuila de Zaragoza	ND	ND	ND	ND	ND	ND	ND	ND	ND	ND	ND	ND
Colima	ND	ND	ND	ND	ND	ND	ND	ND	ND	ND	ND	ND
Chiapas	96 687	1 478	0	0	1 409	352	1 075	33 019	59 353	0	0	0
Chihuahua	ND	ND	ND	ND	ND	ND	ND	ND	ND	ND	ND	ND
Ciudad de México a/	230 641	58 800	0	0	24 851	3 469	8 886	93 607	29 425	11 601	0	0
Durango	36 762	1 908	0	0	901	122	269	11 161	19 082	3 318	0	0
Guanajuato	88 101	4 374	0	0	2 223	1 055	254	39 122	40 998	75	0	0
Guerrero	69 141	1 249	0	0	391	31	11	20 181	44 521	2 750	0	7
Hidalgo	54 258	1 366	0	21	1 002	222	349	18 792	30 834	1 672	0	0
Jalisco	ND	ND	ND	ND	ND	ND	ND	ND	ND	ND	ND	ND
México	ND	ND	ND	ND	ND	ND	ND	ND	ND	ND	ND	ND
Michoacán de Ocampo	79 979	1 935	0	43	1 941	228	270	28 532	46 970	0	0	61
Morelos	31 498	633	0	20	1 078	61	36	11 893	17 279	390	0	110
Nayarit	26 119	823	0	0	365	29	284	9 225	14 188	1 034	0	171
Nuevo León	ND	ND	ND	ND	ND	ND	ND	ND	ND	ND	ND	ND
Oaxaca	ND	ND	ND	ND	ND	ND	ND	ND	ND	ND	ND	ND
Puebla	98 178	4 873	0	0	2 468	521	410	38 193	51 713	0	0	0
Querétaro	ND	ND	ND	ND	ND	ND	ND	ND	ND	ND	ND	ND
Quintana Roo	ND	ND	ND	ND	ND	ND	ND	ND	ND	ND	ND	ND
San Luis Potosí	50 620	1 938	0	0	1 333	216	44	19 147	26 429	0	0	1 513
Sinaloa	ND	ND	ND	ND	ND	ND	ND	ND	ND	ND	ND	ND
Sonora	71 312	3 663	0	0	2 273	149	377	25 145	24 040	6 672	0	8 993
Tabasco	ND	ND	ND	ND	ND	ND	ND	ND	ND	ND	ND	ND
Tamaulipas	ND	ND	ND	ND	ND	ND	ND	ND	ND	ND	ND	ND
Tlaxcala	23 250	552	0	0	391	311	139	8 922	12 934	0	0	0
Veracruz de Ignacio de la Llave	ND	ND	ND	ND	ND	ND	ND	ND	ND	ND	ND	ND
Yucatán	ND	ND	ND	ND	ND	ND	ND	ND	ND	ND	ND	ND
Zacatecas	ND	ND	ND	ND	ND	ND	ND	ND	ND	ND	ND	ND

a/ Se refiere al sector central del gobierno de la Ciudad de México.

Fuente: INEGI. *Finanzas Públicas Estatales y Municipales de México* . Consulta interactiva de datos. En: www.inegi.org.mx (15 de julio de 2020).

Ingresos brutos municipales por entidad federativa según rubro
2018 y 2019

Cuadro 17.5

Millones de pesos

Entidad federativa	Total	Impuestos	Cuotas y aportaciones de seguridad social	Contribuciones de mejoras	Derechos	Productos	Aprovechamientos	Participaciones federales	Aportaciones federales y estatales	Otros ingresos	Financiamiento	Disponibilidad inicial
2018												
Estados Unidos Mexicanos	**455 090**	**61 705**	**0**	**680**	**27 043**	**5 049**	**8 297**	**168 712**	**163 363**	**2 158**	**17 976**	**106**
Aguascalientes	6 027	668	0	1	684	53	72	2 532	1 603	0	413	0
Baja California	14 433	3 220	0	2	1 175	144	606	5 716	3 281	19	269	0
Baja California Sur	4 842	1 254	0	0	310	78	135	1 567	1 403	2	93	0
Campeche	5 570	248	0	1	416	85	94	2 469	1 970	0	286	0
Coahuila de Zaragoza	10 776	1 791	0	68	925	84	202	4 239	3 182	147	137	0
Colima	3 519	526	0	0	273	123	102	1 517	855	7	116	0
Chiapas	10 876	546	0	19	138	53	148	3 828	5 900	8	166	68
Chihuahua	14 359	2 592	0	53	1 083	115	284	5 807	4 082	61	281	0
Durango	7 109	714	0	1	481	24	147	2 984	2 592	0	167	0
Guanajuato	24 934	2 743	0	96	1 182	589	570	7 694	9 515	445	2 101	0
Guerrero	11 232	858	0	0	376	38	110	3 364	6 098	0	389	0
Hidalgo	11 506	856	0	3	592	79	230	4 211	5 362	18	119	37
Jalisco	37 381	6 693	0	33	3 530	764	679	15 121	8 630	27	1 904	0
México	70 354	10 445	0	174	2 937	514	664	27 399	24 749	923	2 548	0
Michoacán de Ocampo	15 955	1 136	0	40	858	98	203	6 081	6 528	15	995	0
Morelos	7 886	1 359	0	22	689	25	160	2 724	2 540	0	367	0
Nayarit	5 673	613	0	12	287	5	71	2 199	2 149	7	329	0
Nuevo León	26 382	6 039	0	19	1 247	567	973	8 554	8 238	62	683	0
Oaxaca	18 089	480	0	5	612	83	183	5 277	10 826	4	620	0
Puebla	9 456	1 502	0	10	1 138	151	222	3 322	2 766	75	270	0
Querétaro	14 485	4 968	0	5	1 226	201	412	3 763	2 924	20	964	0
Quintana Roo	11 044	2 933	0	59	2 138	141	347	2 602	2 296	13	514	0
San Luis Potosí	11 479	781	0	27	623	56	143	3 960	5 340	72	476	0
Sinaloa	12 485	2 385	0	0	415	44	472	4 989	3 719	0	461	0
Sonora	13 189	1 836	0	1	731	314	364	4 898	4 428	14	603	0
Tabasco	11 749	354	0	0	331	11	177	5 461	4 851	0	565	0
Tamaulipas	14 372	903	0	7	453	57	152	7 734	3 851	120.13709	1 096	0
Tlaxcala	4 686	148	0	2	224	20	12	2 131	2 014	0	136	0
Veracruz de Ignacio de la Llave	28 844	1 460	0	19	1 199	404	233	10 340	14 875	12	302	0
Yucatán	8 516	1 223	0	1	371	69	33	3 424	3 081	86	227	0
Zacatecas	7 883	427	0	1	396	61	99	2 806	3 716	0	380	0
2019 P/												
Estados Unidos Mexicanos	**303 466**	**53 714**	**0**	**475**	**21 956**	**3 813**	**7 183**	**124 143**	**83 672**	**1 041**	**7 345**	**124**
Aguascalientes	5 692	723	0	0	814	12	107	2 606	1 302	2	125	0
Baja California	11 908	2 947	0	3	1 022	91	358	4 752	2 729	6	0	0
Baja California Sur	1 274	98	0	2	25	11	27	634	258	3	216	0
Campeche	5 290	258	0	0	439	29	106	2 333	1 966	2	157	0
Coahuila de Zaragoza	7 107	1 259	0	43	670	50	141	2 840	2 068	0	35	0
Colima	3 681	581	0	0	303	41	82	1 940	526	6	200	0
Chiapas	8 264	431	0	5	121	69	58	2 916	4 562	20	46	36
Chihuahua	11 314	2 824	0	17	1 086	195	323	4 032	2 616	11	151	60
Durango	4 383	792	0	0	507	20	90	1 801	1 042	0	131	0
Guanajuato	19 601	2 512	0	36	1 158	360	588	7 627	6 775	82	463	0
Guerrero	7 150	969	0	0	419	34	139	2 510	2 899	0	180	0
Hidalgo	639	93	0	0	59	12	13	224	207	31	0	0
Jalisco	30 272	6 668	0	108	3 151	416	668	13 924	4 507	42	788	0
México	49 367	8 000	0	92	2 290	303	547	23 264	13 016	558	1 299	0
Michoacán de Ocampo	7 415	924	0	16	632	53	149	2 885	2 621	24	110	0
Morelos	5 401	1 217	0	20	559	20	137	1 788	1 505	11	144	0
Nayarit	5 880	715	0	15	326	20	108	2 274	1 752	4	665	0
Nuevo León	25 726	6 030	0	24	986	571	891	9 515	7 111	40	557	0
Oaxaca	2 925	227	0	0	300	36	15	1 373	845	0	128	0
Puebla	4 026	537	0	6	453	113	70	1 214	1 417	0	216	0
Querétaro	13 842	5 219	0	7	1 183	329	987	3 391	2 586	40	99	0
Quintana Roo	10 177	3 060	0	51	2 147	101	273	2 156	2 199	0	191	0
San Luis Potosí	6 517	854	0	5	452	51	148	2 908	1 888	2	180	28
Sinaloa	12 325	2 461	0	0	421	64	506	5 500	3 356	0	18	0
Sonora	7 607	909	0	1	463	218	172	3 412	1 994	26	412	0
Tabasco	591	9	0	0	14	2	4	378	170	0	14	0
Tamaulipas	12 555	969	0	0	629	70	89	7 042	3 233	67	456	0
Tlaxcala	1 013	92	0	2	79	6	3	395	320	0	117	0
Veracruz de Ignacio de la Llave	15 528	1 124	0	18	910	367	227	6 329	6 421	0	131	0
Yucatán	4 413	1 119	0	0	274	142	136	1 580	1 097	65	0	0
Zacatecas	1 583	93	0	0	65	6	21	599	682	0	117	0

Fuente: INEGI. *Finanzas Públicas Estatales y Municipales de México* . Consulta interactiva de datos. En: www.inegi.org.mx (15 de julio de 2020).

Participaciones federales pagadas a entidades federativas y municipios por entidad federativa 2018 y 2019

Cuadro 17.6

Millones de pesos

Entidad federativa	Total	Fondo general de participaciones a/	Fondo de fomento municipal	Tenencia	Comercio exterior	Derecho adicional sobre extracción de petróleo	Incentivos económicos b/	Impuesto especial sobre producción y servicios c/	Impuesto sobre automóviles nuevos d/	Otros e/
2018										
Estados Unidos Mexicanos	**844 045.2**	**609 869.7**	**30 428.5**	**27.8**	**4 137.0**	**230.2**	**29 268.1**	**13 850.2**	**13 636.6**	**142 597.1**
Aguascalientes	9 225.5	6 677.9	618.6	0.4	0.0	0.0	310.9	160.6	171.9	1 285.2
Baja California	24 633.4	17 400.9	540.1	1.2	158.5	0.0	1 079.1	463.1	367.5	4 622.8
Baja California Sur	6 095.7	4 087.7	203.5	1.2	0.4	0.0	532.4	132.2	93.3	1 044.9
Campeche	8 897.3	5 210.4	339.7	0.0	14.1	94.6	154.6	56.0	54.9	2 973.1
Coahuila de Zaragoza	19 596.5	14 367.6	575.3	1.5	107.1	0.0	624.2	363.0	421.7	3 136.1
Colima	5 812.6	3 964.9	314.3	0.1	113.3	0.0	391.1	92.8	90.4	845.7
Chiapas	32 018.9	25 668.1	819.5	0.1	5.0	0.0	956.0	199.3	188.8	4 182.0
Chihuahua	24 586.5	17 924.4	871.1	1.3	181.7	0.0	878.1	435.9	401.9	3 891.9
Ciudad de México	93 187.4	64 090.7	3 809.0	1.6	0.0	0.0	5 033.6	3 009.0	2 700.9	14 542.5
Durango	11 470.4	8 315.5	700.8	0.0	0.0	0.0	200.4	205.6	192.4	1 855.6
Guanajuato	35 992.4	26 123.5	1 071.7	8.5	0.0	0.0	1 427.4	533.9	539.1	6 288.3
Guerrero	20 259.2	15 003.7	534.1	0.0	4.4	0.0	1 381.2	237.8	100.8	2 997.1
Hidalgo	16 369.0	11 990.2	1 200.6	0.0	0.0	0.0	293.8	206.8	163.6	2 514.0
Jalisco	55 571.9	40 590.2	1 795.0	4.6	0.0	0.0	1 519.9	980.9	1 206.9	9 474.3
México	115 582.1	87 317.0	2 783.3	0.1	0.0	0.0	4 213.3	1 335.6	1 591.3	18 341.5
Michoacán de Ocampo	27 182.4	20 242.9	1 330.4	0.1	187.4	0.0	343.8	552.8	344.3	4 180.6
Morelos	11 307.2	8 918.3	591.0	0.0	0.0	0.0	256.8	145.4	147.2	1 248.4
Nayarit	7 981.1	5 904.3	518.7	0.0	0.0	0.0	244.2	104.6	43.8	1 165.5
Nuevo León	39 326.1	27 763.7	783.8	1.1	69.5	0.0	2 289.4	1 019.9	1 113.5	6 285.1
Oaxaca	21 536.2	15 977.7	1 394.3	0.0	6.7	6.9	1 078.4	217.6	129.6	2 725.0
Puebla	36 004.3	27 281.8	1 452.4	0.7	0.0	0.0	523.4	423.0	677.9	5 645.1
Querétaro	15 172.5	10 071.7	652.2	0.3	0.0	0.0	1 160.3	301.9	326.5	2 659.5
Quintana Roo	11 546.6	7 956.6	445.8	0.8	21.1	0.0	792.5	327.4	286.1	1 716.3
San Luis Potosí	17 760.9	12 261.9	787.9	0.1	0.0	0.0	250.3	212.0	264.2	3 984.6
Sinaloa	20 736.6	14 773.7	716.1	0.1	10.8	0.0	775.1	312.4	438.4	3 710.0
Sonora	23 232.3	15 169.8	454.8	0.4	201.8	0.0	860.8	361.8	345.1	5 837.8
Tabasco	24 078.1	17 094.8	710.5	0.1	0.0	102.6	112.8	183.9	154.5	5 718.8
Tamaulipas	25 950.0	16 790.4	785.6	3.1	2 853.7	3.5	430.6	350.1	344.1	4 389.0
Tlaxcala	8 241.2	5 989.0	450.5	0.0	0.0	0.0	96.2	61.5	47.5	1 596.3
Veracruz de Ignacio de la Llave	49 010.1	37 518.4	1 401.4	0.1	175.0	22.6	476.5	492.0	420.2	8 504.0
Yucatán	14 614.1	10 075.5	904.6	0.0	26.4	0.0	282.7	230.4	216.1	2 878.4
Zacatecas	11 066.9	7 346.2	871.9	0.0	0.0	0.0	298.2	140.9	52.1	2 357.6

(Continúa)

Participaciones federales pagadas a entidades federativas y municipios por entidad federativa 2018 y 2019

Cuadro 17.6

Millones de pesos

Entidad federativa	Total	Fondo general de participaciones a/	Fondo de fomento municipal	Tenencia	Comercio exterior	Derecho adicional sobre extracción de petróleo	Incentivos económicos b/	Impuesto especial sobre producción y servicios c/	Impuesto sobre automóviles nuevos d/	Otros e/
2019 P/										
Estados Unidos Mexicanos	**878 997.2**	**628 037.0**	**31 332.8**	**20.2**	**4 262.5**	**257.3**	**33 043.6**	**15 203.9**	**13 122.9**	**153 717.0**
Aguascalientes	9 254.3	6 509.2	612.9	0.4	0.0	0.0	402.4	229.5	168.5	1 331.4
Baja California	24 471.7	18 014.7	567.6	1.1	174.0	0.0	1 086.1	426.6	416.6	3 785.0
Baja California Sur	6 675.4	4 538.8	208.5	1.1	0.5	0.0	686.3	149.9	87.3	1 003.0
Campeche	9 761.2	5 593.1	342.7	0.0	12.7	99.2	107.0	77.0	57.4	3 472.0
Coahuila de Zaragoza	20 896.9	14 889.0	602.8	0.1	111.5	0.0	944.7	509.3	448.5	3 391.1
Colima	5 657.1	3 999.5	317.6	0.0	115.6	0.0	179.1	153.1	82.6	809.6
Chiapas	31 813.4	25 301.6	814.7	0.0	4.6	0.0	326.8	262.7	183.2	4 919.7
Chihuahua	25 617.8	18 290.0	924.0	0.6	195.2	0.0	1 152.0	522.0	408.4	4 125.6
Ciudad de México	93 348.5	65 062.3	3 785.1	0.5	0.0	0.0	6 685.2	746.6	2 461.5	14 607.3
Durango	11 162.1	8 076.5	691.7	0.0	0.0	0.0	251.9	252.1	167.4	1 722.5
Guanajuato	39 119.7	27 926.5	1 246.4	7.0	0.0	0.0	1 813.9	958.9	458.2	6 708.9
Guerrero	20 198.7	15 205.3	618.8	0.0	4.8	0.0	127.3	439.1	94.8	3 708.6
Hidalgo	17 974.0	13 427.8	1 208.9	0.0	0.0	0.0	341.8	422.3	154.6	2 418.6
Jalisco	57 286.0	40 961.1	1 727.8	3.0	0.0	0.0	1 877.3	1 318.8	1 192.6	10 205.4
México	121 181.6	89 636.2	3 008.6	0.5	0.0	0.0	5 084.9	1 785.4	1 454.1	20 212.0
Michoacán de Ocampo	28 617.2	20 527.3	1 355.9	0.0	187.2	0.0	622.7	791.7	316.0	4 816.4
Morelos	11 889.2	9 269.5	560.5	0.0	0.0	0.0	296.5	232.4	136.2	1 394.1
Nayarit	8 886.6	6 053.5	498.1	0.0	0.0	0.0	368.1	180.7	42.4	1 743.9
Nuevo León	42 097.4	29 505.1	1 013.2	0.7	57.1	0.0	2 769.3	1 011.4	1 081.2	6 659.4
Oaxaca	22 926.4	17 846.0	1 392.2	0.0	6.7	9.5	290.6	386.9	125.4	2 869.1
Puebla	38 198.6	29 062.2	1 495.8	0.5	0.0	0.0	727.3	536.4	643.8	5 732.5
Querétaro	15 858.6	10 345.4	661.7	0.1	0.0	0.0	1 242.5	374.1	316.9	2 917.9
Quintana Roo	11 747.0	7 896.2	451.7	0.8	24.8	0.0	911.8	346.2	259.7	1 855.9
San Luis Potosí	19 116.6	12 897.6	796.0	0.0	0.0	0.0	545.2	358.5	259.2	4 260.1
Sinaloa	21 395.5	14 572.5	767.8	0.1	10.1	0.0	916.7	341.0	468.2	4 319.1
Sonora	24 267.8	15 014.2	468.7	0.5	206.6	0.0	1 171.3	369.0	367.6	6 669.9
Tabasco	26 072.3	17 719.1	724.5	0.3	0.0	103.1	203.6	266.8	157.9	6 897.0
Tamaulipas	27 690.0	17 839.0	797.3	2.8	2 942.8	4.8	589.0	484.1	380.0	4 650.2
Tlaxcala	8 580.7	6 140.1	455.8	0.0	0.0	0.0	129.6	73.5	43.2	1 738.5
Veracruz de Ignacio de la Llave	51 005.8	38 463.6	1 457.9	0.0	182.0	40.7	454.9	658.9	407.5	9 340.3
Yucatán	15 028.5	10 060.4	907.1	0.0	26.3	0.0	375.4	297.1	231.5	3 130.7
Zacatecas	11 200.8	7 393.9	850.7	0.0	0.0	0.0	362.3	242.2	50.3	2 301.5

a/ Incluye reserva de contingencia.

b/ Incluye fiscalización conjunta, vigilancia marítima terrestre y retribución por la importación de vehículos usados (2006).

c/ Hasta 2000 se refería a tabaco, cervezas y bebidas alcohólicas; hasta 2005 se denominaba fondo de impuestos especiales.

d/ Incluye fondo de compensación del ISAN.

e/ Incluye fondo de fiscalización; fondo de extracción de hidrocarburos; IEPS sobre gasolinas artículo 2A, Fracción II; fondo de compensación de Repecos e Intermedios; y fondo ISR.

Fuente: SHCP. *Estadísticas Oportunas de Finanzas Públicas y Deuda Pública.* En: https://www.gob.mx/hacienda (27 de agosto de 2020).

Aportaciones federales para entidades federativas y municipios por entidad federativa según fondo
2018 y 2019

Cuadro 17.7

Millones de pesos

Entidad federativa	Total	FONE a/	FASSA b/	FAIS c/	FAM d/	FAFM e/	FASP f/	FAETA g/	FAFEF h/
2018									
Estados Unidos Mexicanos	**733 586.8**	**412 754.8**	**95 340.5**	**73 348.0**	**23 604.5**	**74 302.1**	**6 993.0**	**6 646.4**	**40 597.5**
Aguascalientes	9 449.7	5 843.5	1 563.0	319.1	386.1	784.8	115.4	111.4	326.4
Baja California	18 753.5	11 665.9	2 228.2	525.8	531.8	2 129.3	283.1	138.3	1 251.1
Baja California Sur	7 187.4	4 632.2	1 049.7	288.7	303.0	481.9	155.7	66.2	210.0
Campeche	8 044.8	4 288.6	1 570.9	785.5	352.6	555.5	136.8	100.1	254.8
Coahuila de Zaragoza	16 679.3	10 340.6	2 129.5	672.5	531.7	1 799.1	212.4	267.7	725.8
Colima	6 070.4	3 259.6	1 475.7	223.2	203.5	444.3	136.7	76.6	250.7
Chiapas	43 222.0	18 748.4	4 231.6	12 124.4	1 500.4	3 196.2	297.7	356.6	2 766.7
Chihuahua	20 434.7	11 925.9	2 544.2	1 391.4	608.7	2 245.3	219.9	243.6	1 255.8
Ciudad de México	51 781.1	36 959.3	4 375.0	1 012.1	798.0	6 153.2	456.4	0.0	2 027.2
Durango	13 274.0	7 585.6	2 196.3	1 013.5	486.7	1 068.2	175.1	104.3	644.3
Guanajuato	28 951.7	15 889.3	3 708.2	2 534.9	1 050.1	3 507.1	223.4	371.9	1 666.8
Guerrero	33 373.2	17 278.5	4 792.8	6 154.5	967.5	2 140.3	223.1	240.8	1 575.5
Hidalgo	23 348.8	14 077.7	3 290.6	2 180.9	678.6	1 750.1	200.3	140.9	1 029.7
Jalisco	33 879.6	18 637.7	4 558.0	1 648.0	1 175.6	4 816.1	303.5	376.2	2 364.6
México	72 690.9	37 615.5	9 668.4	5 321.9	2 282.7	10 314.2	502.8	760.8	6 224.5
Michoacán de Ocampo	30 549.7	18 350.3	3 452.7	2 978.8	1 016.6	2 764.3	101.5	207.6	1 677.7
Morelos	11 988.2	7 078.4	1 667.9	766.3	436.2	1 167.1	139.3	128.3	604.6
Nayarit	9 398.6	5 113.2	1 669.6	732.5	410.3	753.8	131.1	106.4	481.5
Nuevo León	23 013.3	13 969.1	2 629.8	843.4	689.7	3 106.3	267.2	243.5	1 264.4
Oaxaca	40 809.5	23 405.5	4 374.7	7 308.1	1 212.6	2 410.1	228.8	138.6	1 731.2
Puebla	33 998.6	17 110.2	3 677.9	5 419.8	1 288.7	3 748.2	261.3	274.2	2 218.2
Querétaro	11 362.3	6 528.3	1 828.8	711.7	355.6	1 225.5	162.2	53.8	496.3
Quintana Roo	10 432.2	5 681.1	1 646.1	777.9	642.8	990.5	175.8	146.6	371.5
San Luis Potosí	18 507.0	10 982.4	1 924.3	2 200.2	574.9	1 663.2	209.3	158.8	793.9
Sinaloa	18 008.4	10 427.8	2 640.2	968.6	640.4	1 801.5	204.7	323.4	1 001.8
Sonora	15 780.2	8 827.7	2 499.8	642.8	552.8	1 788.8	286.4	301.6	880.4
Tabasco	14 748.2	7 525.4	2 539.7	1 564.8	587.9	1 443.5	165.1	184.4	737.4
Tamaulipas	20 959.4	12 725.7	3 007.5	967.4	538.8	2 151.0	252.4	247.9	1 068.7
Tlaxcala	9 517.5	5 363.8	1 666.3	685.7	298.9	779.9	122.5	83.0	517.5
Veracruz de Ignacio de la Llave	52 362.9	28 147.1	6 403.7	7 917.9	1 500.0	4 845.2	308.5	409.6	2 830.8
Yucatán	12 683.0	5 993.3	2 001.3	1 646.2	631.6	1 290.5	185.9	182.0	752.4
Zacatecas	12 150.1	6 760.3	2 281.6	982.9	357.9	949.9	145.0	97.8	574.8
No distribuido geográficamente	176.6	16.9	46.7	36.7	11.8	37.2	3.5	3.4	20.3

(Continúa)

Aportaciones federales para entidades federativas y municipios por entidad federativa según fondo
2018 y 2019

Cuadro 17.7

Millones de pesos

Entidad federativa	Total	FONE a/	FASSA b/	FAIS c/	FAM d/	FAFM e/	FASP f/	FAETA g/	FAFEF h/
2019 P/									
Estados Unidos Mexicanos	**780 459.7**	**427 609.1**	**98 792.5**	**83 098.4**	**26 742.4**	**84 179.3**	**7 202.8**	**6 841.0**	**45 994.2**
Aguascalientes	9 986.2	6 053.4	1 616.3	379.6	391.6	890.9	177.8	114.7	361.9
Baja California	19 554.9	11 763.2	2 355.4	666.8	564.1	2 420.4	283.1	142.4	1 359.5
Baja California Sur	7 648.2	4 805.5	1 089.2	395.9	308.6	555.7	200.5	68.2	224.7
Campeche	8 548.6	4 483.8	1 623.6	904.0	373.2	631.8	167.8	103.2	261.2
Coahuila de Zaragoza	17 575.9	10 872.3	2 005.9	805.5	593.4	2 040.0	194.5	275.9	788.4
Colima	6 450.9	3 406.6	1 462.7	291.9	246.4	506.2	182.6	78.9	275.6
Chiapas	46 861.9	19 560.0	4 572.9	13 409.7	1 724.3	3 626.1	200.9	367.5	3 400.5
Chihuahua	22 011.0	12 519.3	2 733.3	1 567.8	761.3	2 540.9	265.4	250.6	1 372.3
Ciudad de México	53 355.5	37 106.3	4 575.1	1 174.8	890.7	6 974.7	474.3	0.0	2 159.6
Durango	13 912.2	7 776.6	2 273.2	1 133.9	495.7	1 208.9	188.1	107.5	728.4
Guanajuato	30 170.2	16 312.7	3 298.1	2 795.0	1 325.4	3 961.4	258.5	382.5	1 836.5
Guerrero	36 083.5	18 203.8	5 077.9	6 902.8	1 169.0	2 411.9	212.3	248.0	1 858.0
Hidalgo	24 692.7	14 754.9	3 220.0	2 435.1	817.6	1 984.7	182.0	145.2	1 153.1
Jalisco	36 063.7	19 313.0	4 837.9	1 837.3	1 290.7	5 458.1	306.4	387.2	2 633.1
México	78 626.8	39 186.3	10 411.2	6 251.3	2 597.0	11 726.4	497.1	783.3	7 174.1
Michoacán de Ocampo	32 277.6	18 763.2	3 560.6	3 406.3	1 137.9	3 119.2	209.9	213.3	1 867.3
Morelos	12 840.2	7 356.8	1 740.3	913.9	486.9	1 323.5	194.2	132.3	692.4
Nayarit	10 124.1	5 334.6	1 727.3	864.1	517.2	860.0	167.4	109.6	544.0
Nuevo León	24 718.7	14 791.8	2 732.6	956.9	823.4	3 530.6	276.1	250.0	1 357.2
Oaxaca	43 532.8	24 262.1	4 596.5	8 289.3	1 257.2	2 718.0	196.0	143.1	2 070.6
Puebla	36 160.8	17 799.0	3 788.8	5 962.9	1 359.3	4 241.4	228.3	282.8	2 498.2
Querétaro	12 126.1	6 824.5	1 892.3	814.0	421.8	1 393.3	177.3	55.4	547.5
Quintana Roo	11 078.2	5 884.0	1 733.9	899.2	652.9	1 140.5	185.1	150.9	431.7
San Luis Potosí	19 747.8	11 584.8	1 977.0	2 426.3	651.3	1 880.4	178.8	163.6	885.5
Sinaloa	19 287.1	10 923.2	2 736.5	1 119.7	796.6	2 036.3	208.9	332.7	1 133.2
Sonora	16 583.2	9 076.4	2 582.3	757.8	620.8	2 031.6	245.8	310.8	957.7
Tabasco	15 809.3	7 790.4	2 625.6	1 837.3	731.1	1 633.9	196.4	190.1	804.6
Tamaulipas	22 084.9	13 068.5	3 211.4	1 109.2	596.1	2 437.7	208.4	255.4	1 198.2
Tlaxcala	10 162.3	5 570.2	1 723.1	790.1	327.7	885.9	156.9	85.6	622.9
Veracruz de Ignacio de la Llave	55 837.0	29 074.5	6 586.6	9 077.6	1 677.6	5 470.8	240.9	422.2	3 286.8
Yucatán	13 550.1	6 276.6	2 075.8	1 830.2	698.3	1 464.9	163.6	187.3	853.5
Zacatecas	12 997.1	7 111.0	2 349.2	1 092.5	437.3	1 072.9	177.7	100.7	656.0
No distribuido geográficamente	0.0	0.0	0.0	0.0	0.0	0.0	0.0	0.0	0.0

a/ Fondo de Aportaciones para la Nómina Educativa y Gasto Operativo; hasta 2014 denominado Fondo de Aportaciones para la Educación Básica, Normal, Tecnológica y de Adultos.
b/ Fondo de Aportaciones para los Servicios de Salud.
c/ Fondo de Aportaciones para la Infraestructura Social.
d/ Fondo de Aportaciones Múltiples.
e/ Fondo de Aportaciones para el Fortalecimiento de los Municipios y del Ciudad de México.
f/ Fondo de Aportaciones para la Seguridad Pública de los Estados y del Ciudad de México.
g/ Fondo de Aportaciones para la Educación Tecnológica y de Adultos.
h/ Fondo de Aportaciones para el Fortalecimiento de las Entidades Federativas.
Fuente: SHCP. *Estadísticas Oportunas de Finanzas Públicas y Deuda Pública.* En: https://www.gob.mx/hacienda (27 de agosto de 2020).

Egresos brutos estatales por entidad federativa según objeto del gasto 2018 y 2019

Cuadro 17.8

Millones de pesos

	Total	Servicios personales	Materiales y suministros	Servicios generales	Transferencias, asignaciones, subsidios y otras ayudas	Bienes muebles, inmuebles e intangibles	Inversión pública	Inversiones financieras y otras provisiones	Recursos asignados a municipios a/	Deuda pública	Disponibilidad final	Otros egresos
2018												
Estados Unidos Mexicanos	**2 390 350**	**463 494**	**28 663**	**97 865**	**1 034 251**	**13 780**	**95 249**	**11 975**	**419 090**	**184 763**	**41 219**	**0**
Aguascalientes	27 744	1 192	261	512	15 576	138	1 761	343	4 082	491	3 389	0
Baja California	56 409	13 708	571	1 885	28 262	302	1 303	4	8 764	1 408	201	0
Baja California Sur	19 115	1 118	201	604	10 991	51	1 133	370	2 950	770	926	0
Campeche	25 668	6 237	657	2 203	8 464	102	2 046	0	4 968	477	514	0
Coahuila de Zaragoza	53 927	17 537	848	2 926	14 660	609	4 154	653	7 168	5 361	12	0
Colima	19 220	2 178	224	965	11 251	146	741	0	2 151	1 564	0	0
Chiapas	101 569	14 150	2 986	2 226	49 874	265	4 124	1 849	20 833	5 262	0	0
Chihuahua	72 161	10 192	989	1 782	40 007	307	1 198	143	10 456	3 580	3 507	0
Ciudad de México b/	232 997	36 730	4 854	17 874	66 622	2 744	8 425	693	81 865	10 277	2 914	0
Durango	37 085	12 052	647	1 157	14 410	301	2 591	0	4 799	1 128	0	0
Guanajuato	93 292	27 040	786	3 109	35 257	926	5 543	53	13 476	1 647	5 455	0
Guerrero	71 752	6 378	826	2 662	43 747	82	1 906	113	12 695	869	2 474	0
Hidalgo	50 433	2 313	336	2 246	30 929	64	349	316	9 171	724	3 986	0
Jalisco	115 535	35 206	1 180	3 530	41 995	394	3 893	0	23 782	2 424	3 132	0
México	343 225	55 511	1 816	8 063	160 682	274	21 492	3 125	42 972	43 008	6 283	0
Michoacán de Ocampo	79 945	29 182	919	5 917	21 651	198	1 010	71	13 254	2 794	4 949	0
Morelos	32 842	1 728	455	768	20 206	123	1 587	0	5 185	2 789	0	0
Nayarit	28 803	3 249	252	898	14 375	56	339	0	4 436	5 197	0	0
Nuevo León	109 971	15 848	1 018	3 384	50 075	1 341	914	1 178	16 455	19 758	0	0
Oaxaca	89 956	4 877	591	6 595	48 793	136	1 399	0	16 942	10 285	339	0
Puebla	97 524	31 388	1 720	4 982	36 695	338	3 030	1 295	16 626	729	720	0
Querétaro	37 547	1 781	259	1 037	23 191	546	3 522	200	6 771	239	0	0
Quintana Roo	33 904	1 919	352	2 569	19 507	314	823	8	4 848	3 563	0	0
San Luis Potosí	49 020	7 493	201	455	29 978	64	2 730	0	7 590	509	0	0
Sinaloa	60 749	5 147	233	1 874	37 627	935	5 651	133	8 570	577	0	0
Sonora	91 282	8 733	648	2 068	39 880	459	2 126	0	8 517	28 852	0	0
Tabasco	50 123	15 044	519	1 177	17 928	394	1 186	0	10 303	3 246	325	0
Tamaulipas	73 913	21 628	908	5 106	20 414	442	4 375	127	8 809	12 105	0	0
Tlaxcala	23 181	2 092	210	302	14 740	203	1 294	183	4 125	0	31	0
Veracruz de Ignacio de la Llave	136 718	48 389	1 228	4 628	37 969	1 080	3 185	371	24 696	13 110	2 061	0
Yucatán	39 800	11 721	1 139	2 919	16 268	157	391	24	6 475	706	0	0
Zacatecas	34 942	11 737	827	1 442	12 229	287	1 029	722	5 354	1 316	0	0

(Continúa)

INEGI. Anuario estadístico y geográfico por entidad federativa 2020. 2021.

Egresos brutos estatales por entidad federativa según objeto del gasto 2018 y 2019

Cuadro 17.8

Millones de pesos

	Total	Servicios personales	Materiales y suministros	Servicios generales	Transferencias, asignaciones, subsidios y otras ayudas	Bienes muebles, inmuebles e intangibles	Inversión pública	Inversiones financieras y otras provisiones	Recursos asignados a municipios a/	Deuda pública	Disponibilidad final	Otros egresos
2019 P/												
Estados Unidos Mexicanos	**1 000 542**	**194 433**	**13 311**	**42 011**	**444 605**	**4 379**	**31 770**	**5 711**	**220 234**	**33 128**	**10 960**	**0**
Aguascalientes	25 318	1 380	209	668	15 268	439	1 247	1 884	3 876	346	0	0
Baja California	ND	ND	ND	ND	ND	ND	ND	ND	ND	ND	ND	ND
Baja California Sur	18 678	1 214	248	591	11 323	65	289	185	3 092	310	1 361	0
Campeche	ND	ND	ND	ND	ND	ND	ND	ND	ND	ND	ND	ND
Coahuila de Zaragoza	ND	ND	ND	ND	ND	ND	ND	ND	ND	ND	ND	ND
Colima	ND	ND	ND	ND	ND	ND	ND	ND	ND	ND	ND	ND
Chiapas	96 687	14 825	770	1 850	49 495	141	1 789	1 629	22 813	1 613	1 763	0
Chihuahua	ND	ND	ND	ND	ND	ND	ND	ND	ND	ND	ND	ND
Ciudad de México b/	230 641	37 977	4 623	15 653	62 817	1 116	13 050	452	83 842	11 109	0	0
Durango	36 762	12 488	670	1 344	13 835	125	1 628	0	4 981	1 690	0	0
Guanajuato	88 101	27 703	868	3 706	35 423	955	2 430	310	15 295	1 413	0	0
Guerrero	69 141	6 553	561	1 658	41 730	66	1 362	25	13 849	486	2 850	0
Hidalgo	54 258	2 410	506	2 853	33 595	111	2 001	167	9 087	2 401	1 127	0
Jalisco	ND	ND	ND	ND	ND	ND	ND	ND	ND	ND	ND	ND
México	ND	ND	ND	ND	ND	ND	ND	ND	ND	ND	ND	ND
Michoacán de Ocampo	79 979	32 910	1 364	5 265	21 730	281	1 008	83	13 708	2 517	1 114	0
Morelos	31 498	1 470	784	736	20 912	57	1 007	0	5 359	874	299	0
Nayarit	26 119	3 437	359	958	15 524	38	547	1	4 415	480	360	0
Nuevo León	ND	ND	ND	ND	ND	ND	ND	ND	ND	ND	ND	ND
Oaxaca	ND	ND	ND	ND	ND	ND	ND	ND	ND	ND	ND	ND
Puebla	98 178	33 080	1 248	3 587	36 127	223	1 610	889	18 501	854	2 059	0
Querétaro	ND	ND	ND	ND	ND	ND	ND	ND	ND	ND	ND	ND
Quintana Roo	ND	ND	ND	ND	ND	ND	ND	ND	ND	ND	ND	ND
San Luis Potosí	50 620	7 932	199	481	30 745	49	1 704	10	8 843	658	0	0
Sinaloa	ND	ND	ND	ND	ND	ND	ND	ND	ND	ND	ND	ND
Sonora	71 312	8 821	685	2 390	41 360	523	890	7	8 260	8 377	0	0
Tabasco	ND	ND	ND	ND	ND	ND	ND	ND	ND	ND	ND	ND
Tamaulipas	ND	ND	ND	ND	ND	ND	ND	ND	ND	ND	ND	ND
Tlaxcala	23 250	2 233	217	270	14 719	190	1 208	71	4 313	0	28	0
Veracruz de Ignacio de la Llave	ND	ND	ND	ND	ND	ND	ND	ND	ND	ND	ND	ND
Yucatán	ND	ND	ND	ND	ND	ND	ND	ND	ND	ND	ND	ND
Zacatecas	ND	ND	ND	ND	ND	ND	ND	ND	ND	ND	ND	ND

a/ Para la Ciudad de México el capítulo se denomina: Recursos asignados a las delegaciones políticas y sector paraestatal.

b/ Se refiere al sector central del gobierno de la Ciudad de México.

Fuente: INEGI. *Finanzas Públicas Estatales y Municipales de México* . Consulta interactiva de datos. En: www.inegi.org.mx (15 de julio de 2020).

INEGI. Anuario estadístico y geográfico por entidad federativa 2020. 2021.

Egresos brutos municipales por entidad federativa según objeto del gasto 2018 y 2019

Cuadro 17.9

Millones de pesos

Entidad federativa	Total	Servicios personales	Materiales y suministros	Servicios generales	Transferencias, asignaciones, subsidios y otras ayudas	Bienes muebles, inmuebles e intangibles	Inversión pública	Inversiones financieras y otras provisiones	Otros egresos	Deuda pública	Disponibilidad final
2018											
Estados Unidos Mexicanos	**455 090**	**154 590**	**33 539**	**75 391**	**42 821**	**8 656**	**106 219**	**100**	**869**	**18 386**	**14 517**
Aguascalientes	6 027	2 361	726	968	685	174	891	0	0	173	48
Baja California	14 433	8 059	1 192	1 620	710	242	1 116	0	23	646	824
Baja California Sur	4 842	2 420	451	845	286	106	572	0	0	89	74
Campeche	5 570	2 016	344	1 031	545	21	895	0	0	622	95
Coahuila de Zaragoza	10 776	3 612	847	2 311	1 243	306	1 977	0	56	123	301
Colima	3 519	1 721	152	339	540	32	334	0	1	260	140
Chiapas	10 876	2 587	617	1 428	804	103	4 591	0	0	332	414
Chihuahua	14 359	5 209	1 260	2 421	2 075	419	2 540	8	1	201	224
Durango	7 109	2 297	475	1 286	871	80	1 760	0	0	198	142
Guanajuato	24 934	6 847	1 512	3 617	3 557	568	7 298	0	14	485	1 036
Guerrero	11 232	3 740	686	1 095	642	70	3 787	4	0	361	849
Hidalgo	11 506	3 597	969	1 917	928	196	2 865	0	1	42	992
Jalisco	37 381	14 778	2 732	6 469	4 389	565	6 454	1	0	1 773	220
México	70 354	24 440	3 547	9 663	9 233	887	14 288	0	0	5 560	2 737
Michoacán de Ocampo	15 955	5 706	1 587	2 431	1 066	176	4 036	0	0	524	430
Morelos	7 886	3 031	619	1 296	704	54	1 345	0	2	576	259
Nayarit	5 673	2 185	356	720	567	70	1 301	0	0	404	70
Nuevo León	26 382	8 499	2 286	5 876	2 081	1 274	5 232	0	549	445	141
Oaxaca	18 089	4 269	2 047	2 385	432	262	7 678	0	0	157	859
Puebla	9 456	2 600	656	2 172	1 275	258	2 180	0	72	67	177
Querétaro	14 485	4 010	820	3 672	1 097	649	3 522	80	20	310	304
Quintana Roo	11 044	4 185	693	2 221	965	256	1 446	0	0	899	380
San Luis Potosí	11 479	3 052	890	1 973	837	105	3 888	0	15	529	191
Sinaloa	12 485	4 721	1 083	2 377	1 634	190	2 015	0	0	218	247
Sonora	13 189	4 572	751	1 680	1 337	220	2 176	0	2	1 084	1 367
Tabasco	11 749	5 509	709	2 001	428	122	2 653	8	4	237	79
Tamaulipas	14 372	3 583	1 724	3 104	1 318	227	3 546	0	48	803	20
Tlaxcala	4 686	1 551	359	904	237	147	1 361	0	0	5	123
Veracruz de Ignacio de la Llave	28 844	8 235	1 963	4 758	789	735	10 405	0	24	658	1 277
Yucatán	8 516	2 538	824	1 751	946	65	2 017	0	37	240	98
Zacatecas	7 883	2 661	662	1 061	599	82	2 051	0	0	366	402

(Continúa)

Egresos brutos municipales por entidad federativa según objeto del gasto 2018 y 2019

Cuadro 17.9

Millones de pesos

Entidad federativa	Total	Servicios personales	Materiales y suministros	Servicios generales	Transferencias, asignaciones, subsidios y otras ayudas	Bienes muebles, inmuebles e intangibles	Inversión pública	Inversiones financieras y otras provisiones	Otros egresos	Deuda pública	Disponibilidad final
2019 P/											
Estados Unidos Mexicanos	**303 466**	**112 922**	**22 349**	**55 369**	**34 094**	**7 177**	**46 415**	**0**	**198**	**11 085**	**13 859**
Aguascalientes	5 692	2 562	801	940	696	57	498	0	0	97	42
Baja California	11 908	6 907	1 012	1 491	624	272	1 035	0	0	436	132
Baja California Sur	1 274	857	80	95	52	10	160	0	0	20	0
Campeche	5 290	1 968	359	1 030	531	42	763	0	0	333	263
Coahuila de Zaragoza	7 107	2 330	498	1 640	895	124	1 135	0	0	97	388
Colima	3 681	1 749	252	413	558	96	263	0	0	241	110
Chiapas	8 264	2 057	487	1 124	662	153	3 319	0	0	194	269
Chihuahua	11 314	4 086	610	2 146	2 085	398	1 610	0	0	65	315
Durango	4 383	1 624	262	931	840	23	387	0	13	125	177
Guanajuato	19 601	6 509	1 400	3 226	2 549	522	3 589	0	40	455	1 311
Guerrero	7 150	3 314	419	1 092	358	74	1 448	0	0	297	148
Hidalgo	639	229	114	162	28	12	86	0	9	0	0
Jalisco	30 272	12 982	2 023	5 213	3 812	478	2 898	0	1	1 345	1 519
México	49 367	19 369	2 644	7 430	7 919	1 189	6 839	0	18	1 848	2 111
Michoacán de Ocampo	7 415	3 207	622	1 195	530	165	1 205	0	0	384	108
Morelos	5 401	2 275	475	1 143	449	121	477	0	0	399	62
Nayarit	5 880	2 132	362	708	695	111	921	0	0	683	267
Nuevo León	25 726	8 031	2 240	6 048	1 598	1 010	4 423	0	11	1 079	1 287
Oaxaca	2 925	1 517	217	468	69	64	297	0	0	6	287
Puebla	4 026	1 078	325	897	417	218	907	0	0	10	175
Querétaro	13 842	3 565	891	3 322	1 132	537	2 539	0	8	165	1 684
Quintana Roo	10 177	4 053	620	2 308	1 144	92	1 145	0	0	412	403
San Luis Potosí	6 517	1 975	411	1 545	500	135	1 245	0	13	199	494
Sinaloa	12 325	4 704	1 129	1 983	2 087	302	1 233	0	0	227	661
Sonora	7 607	2 830	519	1 232	1 174	148	919	0	0	635	151
Tabasco	591	318	59	73	24	11	99	0	0	7	0
Tamaulipas	12 555	3 385	1 877	2 995	1 247	219	2 072	0	25	535	201
Tlaxcala	1 013	387	72	213	96	34	184	0	0	27	0
Veracruz de Ignacio de la Llave	15 528	5 083	1 094	2 900	420	469	3 966	0	21	661	913
Yucatán	4 413	1 336	318	1 160	700	69	368	0	38	45	377
Zacatecas	1 583	504	157	247	203	23	386	0	0	58	6

Fuente: INEGI. *Finanzas Públicas Estatales y Municipales de México* . Consulta interactiva de datos. En: www.inegi.org.mx (15 de julio de 2020).

Obligaciones financieras de entidades federativas y municipios por entidad federativa 2000, 2015 y 2016

Cuadro 17.10

Millones de pesos

Entidad federativa	2000	2015	2016 P/ a/
Estados Unidos Mexicanos	**62 013.2**	**465 185.5**	**468 065.1**
Aguascalientes	140.8	3 094.4	2 899.0
Baja California	1 775.4	18 169.1	18 081.0
Baja California Sur	592.1	2 315.9	2 284.8
Campeche	111.3	1 538.7	1 464.1
Coahuila de Zaragoza	802.9	38 008.6	37 343.0
Colima	181.6	3 264.7	3 204.1
Chiapas	998.6	18 832.5	18 481.5
Chihuahua	2 766.4	42 762.1	47 808.7
Durango	998.1	7 497.1	7 362.1
Guanajuato	626.9	6 978.2	7 220.1
Guerrero	1 599.1	2 831.6	2 723.3
Hidalgo	163.1	6 245.9	5 670.1
Jalisco	5 161.5	25 590.7	24 458.3
México	23 341.5	41 697.9	41 778.7
Michoacán de Ocampo	213.7	17 472.5	20 189.4
Morelos	508.3	5 197.4	4 928.4
Nayarit	92.2	6 276.8	6 189.4
Nuevo León	8 795.9	63 832.0	63 155.9
Oaxaca	247.1	13 175.5	10 756.6
Puebla	855.4	8 608.7	8 362.7
Querétaro	1 399.6	1 626.1	1 530.3
Quintana Roo	748.8	22 442.5	22 319.7
San Luis Potosí	842.1	4 264.4	4 217.8
Sinaloa	2 449.0	7 516.1	7 393.7
Sonora	4 936.3	22 780.6	24 901.4
Tabasco	602.2	4 343.8	4 734.5
Tamaulipas	817.0	12 925.1	13 496.8
Tlaxcala	0.0	33.0	7.7
Veracruz de Ignacio de la Llave	17.8	45 879.8	44 941.2
Yucatán	189.1	2 374.6	2 325.6
Zacatecas	39.4	7 609.4	7 835.2

Nota: Estas cifras, por los procedimientos de elaboración, están sujetas a cambios posteriores, en particular, las más recientes. A partir del primer trimestre de 2005 cambia la metodología de las estadísticas de la deuda pública ya que incluye la deuda bancaria y bursátil no registrada y reportada a la SHCP por los gobiernos de los estados. Saldos al 31 de diciembre de cada año. Se excluye la deuda de la Ciudad de México.

a/ Saldo al 30 de septiembre.

Fuente: SHCP. *Estadísticas Oportunas de Finanzas Públicas y Deuda Pública.* En: https://www.gob.mx/hacienda (24 de mayo de 2018).

Gasto programable del sector público federal por ámbito geográfico 2000, 2018 y 2019

Cuadro 17.11

Millones de pesos

Ámbito geográfico	2000	2018	2019 P/
Total	**855 286.0**	**4 091 257.1**	**4 257 377.8**
Aguascalientes	11 848.9	31 150.1	30 477.0
Baja California	20 874.7	83 777.2	82 285.3
Baja California Sur	6 087.3	30 880.3	31 470.6
Campeche	17 340.7	131 715.7	139 403.8
Coahuila de Zaragoza	19 713.9	83 824.9	81 986.2
Colima	9 409.6	49 895.7	46 492.1
Chiapas	27 404.4	99 743.3	99 054.9
Chihuahua	22 248.3	79 961.2	80 813.2
Ciudad de México a/	229 745.9	1 361 796.9	1 578 311.7
Durango	12 068.4	49 991.1	48 980.9
Guanajuato	22 938.9	98 780.6	100 070.9
Guerrero	23 249.3	93 566.3	89 439.5
Hidalgo	18 054.7	78 534.1	77 223.2
Jalisco	30 381.1	137 198.4	140 854.0
México	45 917.7	308 345.1	236 741.6
Michoacán de Ocampo	21 382.7	80 324.6	79 006.0
Morelos	10 001.0	40 132.5	41 481.2
Nayarit	6 687.7	28 229.3	28 372.9
Nuevo León	29 687.3	116 303.1	132 574.8
Oaxaca	21 512.2	91 947.2	89 136.7
Puebla	22 848.5	98 550.4	97 341.9
Querétaro	12 623.2	43 100.8	41 966.5
Quintana Roo	6 511.0	30 008.8	33 065.1
San Luis Potosí	14 436.9	66 608.5	64 216.7
Sinaloa	19 935.6	77 767.6	73 437.1
Sonora	19 907.4	70 472.5	71 515.7
Tabasco	21 386.3	111 506.5	123 291.2
Tamaulipas	27 797.6	117 447.6	121 365.6
Tlaxcala	5 153.4	22 351.4	22 545.5
Veracruz de Ignacio de la Llave	58 341.8	221 747.5	222 582.8
Yucatán	14 416.6	60 205.6	60 285.4
Zacatecas	8 523.9	32 156.7	31 444.0
En el extranjero	4 775.7	13 599.3	11 546.1
No identificable geográficamente	12 073.4	49 636.5	48 597.7

a/ Se excluyen los subsidios y transferencias al ISSSTE así como los subsidios y transferencias a las entidades bajo control presupuestario directo.

Fuente: SHCP citado en: PR. *Informe de Gobierno. Anexo* (varios años).

INEGI. Anuario estadístico y geográfico por entidad federativa 2020. 2021.

Gasto federal autorizado para el Fondo de Desastres Naturales por entidad federativa 2000, 2018 y 2019

Cuadro 17.12

Millones de pesos

Entidad federativa	2000	2018	2019 P/
Estados Unidos Mexicanos	**4 840.6**	**26 093.3**	**14 675.3**
Aguascalientes	15.6	0.0	0.0
Baja California	3.6	36.6	147.4
Baja California Sur	4.7	848.0	416.5
Campeche	0.0	406.6	20.2
Coahuila de Zaragoza	93.0	61.8	64.1
Colima	11.8	161.9	37.1
Chiapas	40.0	2 932.1	1 238.2
Chihuahua	79.6	270.1	73.5
Ciudad de México	0.0	897.1	113.7
Durango	27.3	767.8	209.0
Guanajuato	24.1	6.4	16.9
Guerrero	9.6	2 124.6	1 550.1
Hidalgo	0.0	48.3	0.0
Jalisco	8.6	385.9	258.3
México	160.6	303.1	750.2
Michoacán de Ocampo	71.1	291.4	154.6
Morelos	4.5	1 351.3	1 046.5
Nayarit	36.9	398.5	533.5
Nuevo León	62.0	0.0	41.7
Oaxaca	0.0	3 713.7	2 088.1
Puebla	6.9	1 014.7	274.4
Querétaro	9.1	0.0	0.0
Quintana Roo	28.1	517.1	562.3
San Luis Potosí	6.5	0.0	0.0
Sinaloa	21.4	1 222.6	466.2
Sonora	22.4	587.5	307.3
Tabasco	91.5	169.7	123.7
Tamaulipas	81.9	19.7	36.6
Tlaxcala	3.3	184.1	0.0
Veracruz de Ignacio de la Llave	180.8	2 149.2	2 223.5
Yucatán	0.0	0.0	0.0
Zacatecas	24.9	0.0	0.0
No distribuido geográficamente a/	3 710.8	5 223.4	1 921.7

a/ Comprende el gasto asignado en: Fondo revolvente, equipo especializado, recurso no ejercido, seguro de riesgo, fondo de reconstrucción de Tabasco, fondo de reconstrucción de Chiapas, reserva financiera (Artículo 37 LFPRH), autorizaciones por el Comité Técnico del Fideicomiso FONDEN, dependencias y entidades federativas, Ramo 23 provisiones salariales y económicas, y otros.

Fuente: SHCP citado en: PR. *Informe de Gobierno. Anexo* (varios años).

Gasto federal ejercido en el Programa de Inclusión Social Prospera por entidad federativa 2016 y 2017

Cuadro 17.13

Millones de pesos

Entidad federativa	2016	2017 P/
Total	**44 700.5**	**47 785.1**
Aguascalientes	206.4	207.2
Baja California	587.2	553.6
Baja California Sur	256.6	255.7
Campeche	425.3	432.6
Coahuila de Zaragoza	417.2	428.1
Colima	163.4	187.7
Chiapas	4 716.1	4 980.8
Chihuahua	968.5	951.5
Ciudad de México	3 108.7	3 007.9
Durango	663.0	705.7
Guanajuato	1 721.6	1 778.0
Guerrero	3 056.2	3 251.2
Hidalgo	1 338.1	1 441.7
Jalisco	1 345.0	1 338.7
México	4 396.7	4 810.5
Michoacán de Ocampo	2 137.3	2 152.2
Morelos	505.6	521.8
Nayarit	293.9	322.8
Nuevo León	453.1	474.9
Oaxaca	2 873.9	3 030.9
Puebla	3 094.0	3 165.7
Querétaro	594.5	609.3
Quintana Roo	551.2	563.5
San Luis Potosí	1 175.1	1 196.4
Sinaloa	858.9	858.5
Sonora	582.1	602.4
Tabasco	1 234.1	1 310.9
Tamaulipas	1 070.8	1 053.9
Tlaxcala	420.2	432.4
Veracruz de Ignacio de la Llave	4 079.4	4 188.6
Yucatán	817.6	818.7
Zacatecas	588.6	584.2
Otros a/	0.0	1 567.1

a/ Comprende recursos ejercidos en IMSS-prospera, unidad central y nivel nacional.

Fuente: SEDESOL. Coordinación Nacional de PROSPERA citado en: PR. *Sexto Informe de Gobierno. Anexo, 2018* .

INEGI. Anuario estadístico y geográfico por entidad federativa 2020. 2021.

Principales indicadores de los servicios de salud y alimentación del Programa de Inclusión Social Prospera por entidad federativa 2016 y 2017

Cuadro 17.14

Entidad federativa	Familias beneficiadas	Recién nacidos con bajo peso al nacer (Por ciento) a/	Menores de 2 años bajo control nutricional (Por ciento) a/	Niños entre 2 y 4 años de edad bajo control nutricional (Por ciento) a/	Mujeres en control prenatal (Por ciento) a/
2016					
Estados Unidos Mexicanos	**6 757 258**	**5.4**	**99.2**	**99.3**	**99.6**
Aguascalientes	33 148	0.0	100.0	100.0	100.0
Baja California	86 977	3.3	100.0	100.0	96.5
Baja California Sur	36 411	0.0	99.9	100.0	100.0
Campeche	66 455	0.0	100.0	100.0	100.0
Coahuila de Zaragoza	67 253	2.6	100.0	100.0	99.8
Colima	27 539	0.0	100.0	100.0	100.0
Chiapas	764 999	4.4	98.9	99.5	100.0
Chihuahua	146 693	2.9	96.4	93.9	95.7
Ciudad de México	101 786	0.0	100.0	100.0	100.0
Durango	104 697	0.0	100.0	99.8	100.0
Guanajuato	271 593	0.7	100.0	98.0	100.0
Guerrero	482 113	14.6	99.5	99.7	99.3
Hidalgo	223 887	2.5	99.6	99.9	99.7
Jalisco	203 836	6.3	99.9	99.8	99.7
México	692 025	32.0	98.8	98.2	98.7
Michoacán de Ocampo	337 742	0.7	97.8	96.8	99.9
Morelos	78 875	0.9	100.0	100.0	100.0
Nayarit	48 626	3.3	100.0	100.0	99.2
Nuevo León	69 956	6.2	99.9	99.8	99.5
Oaxaca	474 770	4.3	99.0	99.4	98.7
Puebla	505 246	5.1	99.1	99.6	100.0
Querétaro	92 968	0.0	100.0	100.0	100.0
Quintana Roo	82 673	0.0	99.3	98.9	95.2
San Luis Potosí	193 343	6.9	100.0	100.0	100.0
Sinaloa	139 273	3.6	99.1	99.8	97.4
Sonora	88 571	8.9	99.3	99.8	99.7
Tabasco	202 681	2.8	99.3	99.8	99.8
Tamaulipas	163 607	9.1	99.5	99.6	99.2
Tlaxcala	67 959	0.5	100.0	99.9	100.0
Veracruz de Ignacio de la Llave	675 013	4.3	99.3	99.8	100.0
Yucatán	130 649	5.5	100.0	100.0	100.0
Zacatecas	95 894	6.0	100.0	100.0	100.0

(Continúa)

Principales indicadores de los servicios de salud y alimentación del Programa de Inclusión Social Prospera por entidad federativa 2016 y 2017

Cuadro 17.14

Entidad federativa	Familias beneficiadas	Recién nacidos con bajo peso al nacer (Por ciento) a/	Menores de 2 años bajo control nutricional (Por ciento) a/	Niños entre 2 y 4 años de edad bajo control nutricional (Por ciento) a/	Mujeres en control prenatal (Por ciento) a/
2017					
Estados Unidos Mexicanos	**6 584 063**	**99.3**	**99.3**	**99.1**	**99.1**
Aguascalientes	27 355	100.0	100.0	100.0	100.0
Baja California	81 631	99.5	99.5	96.5	96.5
Baja California Sur	35 394	100.0	100.0	100.0	100.0
Campeche	68 057	99.9	99.9	100.0	100.0
Coahuila de Zaragoza	61 308	100.9	100.9	98.6	98.6
Colima	25 328	100.0	100.0	95.3	95.3
Chiapas	768 571	99.6	99.6	99.9	99.9
Chihuahua	147 323	98.5	98.5	95.5	95.5
Ciudad de México	124 276	99.3	99.3	100.0	100.0
Durango	100 066	99.8	99.8	100.0	100.0
Guanajuato	260 974	100.0	100.0	100.0	100.0
Guerrero	461 793	99.9	99.9	99.0	99.0
Hidalgo	210 970	100.3	100.3	100.0	100.0
Jalisco	187 276	99.8	99.8	99.8	99.8
México	701 251	99.3	99.3	99.0	99.0
Michoacán de Ocampo	309 428	97.4	97.4	94.8	94.8
Morelos	82 189	100.0	100.0	100.0	100.0
Nayarit	44 593	99.8	99.8	100.0	100.0
Nuevo León	64 068	99.6	99.6	99.4	99.4
Oaxaca	487 265	100.5	100.5	101.3	101.3
Puebla	505 712	99.6	99.6	100.0	100.0
Querétaro	86 262	100.0	100.0	99.6	99.6
Quintana Roo	75 556	98.2	98.2	93.3	93.3
San Luis Potosí	183 027	99.9	99.9	100.0	100.0
Sinaloa	139 989	91.9	91.9	98.1	98.1
Sonora	90 682	99.8	99.8	100.0	100.0
Tabasco	185 179	99.2	99.2	97.4	97.4
Tamaulipas	154 578	99.5	99.5	99.7	99.7
Tlaxcala	66 060	99.7	99.7	99.5	99.5
Veracruz de Ignacio de la Llave	634 241	99.5	99.5	99.9	99.9
Yucatán	126 319	99.8	99.8	95.5	95.5
Zacatecas	87 342	100.0	100.0	100.0	100.0

a/ Por ciento respecto al total de mujeres embarazadas, niños menores de 2 años, niños entre 2 y 4 años y recién nacidos beneficiarios de PROSPERA.

Fuente: SEDESOL. Coordinación Nacional de PROSPERA citado en: PR. *Sexto Informe de Gobierno. Anexo, 2018* .

SSA. Servicios estatales de salud e IMSS-PROSPERA citado en: PR. *Sexto Informe de Gobierno. Anexo, 2018* .

INEGI. Anuario estadístico y geográfico por entidad federativa 2020. 2021.

Becarios beneficiados y monto emitido para becas educativas por el Programa de Inclusión Social Prospera por entidad federativa según nivel educativo Ciclos escolares 2016/2017 y 2017/2018

Cuadro 17.15

Entidad federativa	Primaria	Secundaria	Media superior	Monto del apoyo emitido (Millones de pesos)
2016/2017				
Estados Unidos Mexicanos	**2 688 790**	**2 089 944**	**1 354 353**	**31 850.6**
Aguascalientes	13 749	13 856	9 296	226.9
Baja California	8 409	16 073	14 602	282.9
Baja California Sur	6 879	8 531	6 532	124.8
Campeche	26 108	20 565	13 152	310.8
Coahuila de Zaragoza	13 346	21 463	13 664	305.4
Colima	5 977	6 944	4 285	95.4
Chiapas	405 212	217 556	138 853	3 514.0
Chihuahua	37 345	30 991	19 206	465.4
Ciudad de México	14 380	14 027	6 972	161.2
Durango	42 517	38 320	21 014	542.8
Guanajuato	105 641	101 723	54 388	1 381.4
Guerrero	233 088	146 869	93 836	2 253.9
Hidalgo	96 087	73 009	48 888	1 095.0
Jalisco	72 345	64 118	35 829	912.4
México	227 559	210 228	136 584	3 065.3
Michoacán de Ocampo	130 237	98 159	59 094	1 475.9
Morelos	32 064	27 717	20 387	447.8
Nayarit	19 372	14 792	11 503	246.4
Nuevo León	23 903	24 586	14 150	365.8
Oaxaca	204 626	132 485	80 528	2 073.5
Puebla	219 373	183 077	115 232	2 725.2
Querétaro	33 452	28 926	18 732	447.7
Quintana Roo	29 528	24 452	16 391	356.4
San Luis Potosí	82 333	74 073	44 225	1 097.5
Sinaloa	52 915	51 144	37 624	850.5
Sonora	24 863	26 536	20 200	424.2
Tabasco	95 178	67 842	53 252	1 118.0
Tamaulipas	38 966	45 040	34 601	683.2
Tlaxcala	25 598	25 432	18 013	407.1
Veracruz de Ignacio de la Llave	279 408	202 998	142 139	3 227.7
Yucatán	48 938	45 526	29 003	654.7
Zacatecas	39 394	32 886	22 178	511.1

(Continúa)

Becarios beneficiados y monto emitido para becas educativas por el Programa de Inclusión Social Prospera por entidad federativa según nivel educativo Ciclos escolares 2016/2017 y 2017/2018

Cuadro 17.15

Entidad federativa	Primaria	Secundaria	Media superior	Monto del apoyo emitido (Millones de pesos)
2017/2018 P/ a/				
Estados Unidos Mexicanos	**2 684 000**	**2 060 322**	**1 399 843**	**31 070.9**
Aguascalientes	13 461	13 140	8 461	192.7
Baja California	20 367	23 841	19 561	269.6
Baja California Sur	10 965	11 252	9 136	133.1
Campeche	28 535	20 215	13 889	304.4
Coahuila de Zaragoza	16 053	20 821	16 441	300.6
Colima	8 630	8 515	5 108	95.4
Chiapas	421 098	221 499	142 087	3 447.7
Chihuahua	40 086	32 019	20 089	438.9
Ciudad de México	20 782	19 449	6 669	188.3
Durango	45 043	37 617	22 180	528.9
Guanajuato	106 434	94 153	55 779	1 299.5
Guerrero	228 578	145 020	99 653	2 294.2
Hidalgo	92 971	72 894	49 820	1 108.9
Jalisco	72 718	62 971	37 213	836.6
México	231 775	218 557	146 171	3 085.5
Michoacán de Ocampo	127 512	95 557	56 806	1 399.2
Morelos	30 479	27 426	20 851	426.3
Nayarit	19 950	14 534	11 079	234.8
Nuevo León	24 949	22 967	14 223	341.1
Oaxaca	200 806	132 318	80 932	2 007.1
Puebla	206 557	171 899	118 826	2 652.2
Querétaro	33 116	28 260	18 481	421.5
Quintana Roo	30 578	24 027	17 667	358.7
San Luis Potosí	79 011	66 209	45 517	1 030.9
Sinaloa	51 641	48 106	40 997	797.3
Sonora	23 897	24 945	20 315	394.5
Tabasco	88 893	65 818	52 831	1 108.0
Tamaulipas	45 159	47 663	37 585	729.4
Tlaxcala	23 970	24 320	17 535	379.1
Veracruz de Ignacio de la Llave	260 877	192 836	142 969	3 176.7
Yucatán	44 434	40 823	29 925	647.9
Zacatecas	34 675	30 651	21 047	482.4

a/ Se presentan las cifras que reportó la fuente, aun cuando la suma de los parciales no coinside con el total.
Fuente: SEP. SEDESOL. Coordinación Nacional de PROSPERA citado en: PR. *Sexto Informe de Gobierno. Anexo, 2018* .

INEGI. Anuario estadístico y geográfico por entidad federativa 2020. 2021.

18. Sector externo

INEGI. Anuario estadístico y geográfico por entidad federativa 2020. 2021.

Cuadro 18.1

Exportación total y de los sectores minería e industria manufacturera por entidad federativa
2018 y 2019
Miles de dólares

Entidad federativa	2018 P/	2019 P/
Total	**450 684 550**	**461 115 598**
Minería e industria manufacturera	**387 442 787**	**402 802 877**
Aguascalientes	9 618 407	11 758 344
Baja California	38 661 917	41 022 891
Baja California Sur	223 755	156 355
Campeche	18 338 525	16 559 080
Coahuila de Zaragoza	40 905 997	47 548 420
Colima	553 448	454 039
Chiapas	671 194	612 010
Chihuahua	51 944 047	56 461 531
Ciudad de México	2 616 829	2 657 490
Durango	1 981 490	2 535 649
Guanajuato	24 913 687	24 343 560
Guerrero	699 068	959 899
Hidalgo	2 236 624	2 288 991
Jalisco	20 405 738	20 889 455
México	20 286 153	19 958 275
Michoacán de Ocampo	1 865 362	1 923 365
Morelos	3 796 368	3 045 346
Nayarit	135 733	87 887
Nuevo León	39 507 469	39 739 499
Oaxaca	858 187	650 575
Puebla	16 573 901	17 275 787
Querétaro	11 110 226	12 753 350
Quintana Roo	52 448	61 790
San Luis Potosí	15 178 105	15 434 907
Sinaloa	1 103 122	822 858
Sonora	17 727 814	17 377 922
Tabasco	6 929 435	4 938 002
Tamaulipas	27 039 321	28 846 180
Tlaxcala	1 439 637	1 459 596
Veracruz de Ignacio de la Llave	5 958 586	6 323 916
Yucatán	1 036 948	1 055 747
Zacatecas	3 073 248	2 800 161

Fuente: INEGI. *Exportaciones por entidad federativa.*

INEGI. Anuario estadístico y geográfico por entidad federativa 2020. 2021.

Ingresos por remesas familiares por entidad federativa
2018 y 2019

Cuadro 18.2

Millones de dólares

Entidad federativa	2018	2019 P/
Estados Unidos Mexicanos	**33 677.2**	**36 438.8**
Aguascalientes	473.2	505.7
Baja California	891.3	948.7
Baja California Sur	78.5	88.3
Campeche	79.3	88.8
Coahuila de Zaragoza	589.0	640.3
Colima	321.9	303.9
Chiapas	820.5	1 007.1
Chihuahua	991.8	1 134.5
Ciudad de México	1 437.2	1 723.7
Durango	808.9	879.5
Guanajuato	1 912.3	2 054.8
Guerrero	3 057.9	3 321.9
Hidalgo	1 620.2	1 756.6
Jalisco	905.0	962.3
México	3 304.8	3 537.0
Michoacán de Ocampo	3 405.7	3 623.1
Morelos	676.3	710.2
Nayarit	547.5	584.3
Nuevo León	954.0	960.2
Oaxaca	1 736.8	1 823.4
Puebla	1 705.5	1 782.1
Querétaro	662.5	710.6
Quintana Roo	166.5	186.8
San Luis Potosí	1 240.1	1 345.5
Sinaloa	807.1	923.0
Sonora	530.3	593.0
Tabasco	208.2	251.7
Tamaulipas	803.9	873.0
Tlaxcala	255.8	256.6
Veracruz de Ignacio de la Llave	1 383.7	1 511.6
Yucatán	205.5	221.5
Zacatecas	1 095.9	1 129.0

Fuente: BANXICO. En: www.banxico.org.mx (10 de noviembre de 2020).

Inversión extranjera directa realizada por entidad federativa de registro 2000, 2018 y 2019

Cuadro 18.3

Millones de dólares

Entidad federativa	2000	2018	2019 P/
Estados Unidos Mexicanos	**18 210.3**	**33 544.9**	**34 078.7**
Aguascalientes	288.2	1 136.4	452.0
Baja California	1 054.0	1 422.8	1 068.1
Baja California Sur	173.0	413.6	622.3
Campeche	25.3	117.2	152.0
Coahuila de Zaragoza	511.2	3 179.8	1 445.9
Colima	15.9	96.6	52.1
Chiapas	43.5	67.6	255.8
Chihuahua	1 387.2	1 148.4	1 397.2
Ciudad de México	5 278.4	6 084.2	8 267.6
Durango	111.4	191.0	180.3
Guanajuato	307.4	2 399.4	806.2
Guerrero	49.4	417.7	275.4
Hidalgo	-85.0	180.6	289.3
Jalisco	1 403.0	954.3	1 557.7
México	1 312.2	2 252.8	2 922.5
Michoacán de Ocampo	28.3	432.2	297.7
Morelos	152.6	244.9	655.4
Nayarit	55.0	140.7	174.1
Nuevo León	2 282.2	4 430.7	3 259.0
Oaxaca	16.7	567.8	57.4
Puebla	381.7	574.7	2 041.8
Querétaro	628.2	1 059.7	1 169.6
Quintana Roo	200.8	342.0	636.5
San Luis Potosí	312.3	1 604.7	845.6
Sinaloa	31.7	397.6	260.4
Sonora	651.1	197.5	468.1
Tabasco	79.6	520.5	503.3
Tamaulipas	1 017.6	1 474.1	1 626.4
Tlaxcala	56.0	119.9	344.7
Veracruz de Ignacio de la Llave	311.5	818.6	1 089.6
Yucatán	82.7	70.6	158.3
Zacatecas	47.2	486.2	746.4

Nota: Cifras notificadas al 30 de junio de 2019. Estas cifras, por los procedimientos de elaboración, están sujetas a cambios posteriores.

La información se refiere a la entidad federativa donde se ubica el domicilio del representante legal o de la oficina administrativa de cada empresa y no necesariamente a la entidad federativa donde se realizan las inversiones.

Fuente: SE. Dirección General de Inversión Extranjera. En: www.gob.mx/se (25 de agosto de 2020).

Inversión extranjera directa anual por entidad federativa de registro según sector de actividad económica
2000, 2018 y 2019

Cuadro 18.4

Millones de dólares

Entidad federativa	Total	I. Agropecuario a/	II. Industria b/	III. Servicios c/
2000				
Estados Unidos Mexicanos	**18 210.3**	**97.8**	**10 820.4**	**7 292.0**
Aguascalientes	288.2	0.0	260.3	27.1
Baja California	1 054.0	0.2	800.3	242.4
Baja California Sur	173.0	0.8	111.6	60.4
Campeche	25.3	0.0	20.3	2.1
Coahuila de Zaragoza	511.2	C	366.6	141.1
Colima	15.9	1.6	10.7	3.8
Chiapas	43.5	0.0	57.6	-14.2
Chihuahua	1 387.2	0.4	1 280.6	105.0
Ciudad de México	5 278.4	0.1	1 097.9	4 180.3
Durango	111.4	0.0	94.6	16.5
Guanajuato	307.4	0.0	301.6	7.6
Guerrero	49.4	0.0	16.0	33.4
Hidalgo	-85.0	0.0	25.6	-80.0
Jalisco	1 403.0	3.6	974.9	416.0
México	1 312.2	C	905.9	403.5
Michoacán de Ocampo	28.3	0.0	50.3	-21.9
Morelos	152.6	C	116.2	36.4
Nayarit	55.0	0.3	15.0	39.5
Nuevo León	2 282.2	0.0	1 425.6	852.5
Oaxaca	16.7	0.0	27.8	-12.4
Puebla	381.7	C	319.4	64.0
Querétaro	628.2	5.5	316.8	305.9
Quintana Roo	200.8	C	7.6	193.2
San Luis Potosí	312.3	0.0	278.0	33.4
Sinaloa	31.7	3.0	43.1	-15.5
Sonora	651.1	76.3	454.4	105.5
Tabasco	79.6	0.0	55.3	12.2
Tamaulipas	1 017.6	C	930.3	86.7
Tlaxcala	56.0	0.0	57.5	0.2
Veracruz de Ignacio de la Llave	311.5	C	298.7	10.4
Yucatán	82.7	0.5	66.6	15.6
Zacatecas	47.2	0.0	47.2	-0.2
2018				
Estados Unidos Mexicanos	**33 544.9**	**48.1**	**24 802.4**	**8 694.5**
Aguascalientes	1 136.4	0.0	1 097.7	37.1
Baja California	1 422.8	0.2	1 226.0	192.8
Baja California Sur	413.6	2.9	-8.1	419.4
Campeche	117.2	C	58.4	58.9
Coahuila de Zaragoza	3 179.8	C	2 943.0	236.6
Colima	96.6	C	0.4	68.5
Chiapas	67.6	C	15.0	44.0
Chihuahua	1 148.4	0.1	956.4	191.9
Ciudad de México	6 084.2	-2.3	3 039.0	3 047.6
Durango	191.0	C	116.5	67.4
Guanajuato	2 399.4	1.3	2 165.6	212.5
Guerrero	417.7	C	352.7	45.4
Hidalgo	180.6	C	83.7	96.6
Jalisco	954.3	18.0	445.9	454.5
México	2 252.8	-0.6	1 582.3	670.4
Michoacán de Ocampo	432.2	7.7	280.6	144.4
Morelos	244.9	C	200.9	43.7
Nayarit	140.7	C	-0.3	135.6
Nuevo León	4 430.7	0.0	3 784.1	646.6
Oaxaca	567.8	C	584.8	38.5
Puebla	574.7	0.4	400.5	176.3
Querétaro	1 059.7	6.9	664.6	388.2
Quintana Roo	342.0	C	33.1	308.9
San Luis Potosí	1 604.7	C	1 430.8	161.8
Sinaloa	397.6	2.0	231.6	164.0
Sonora	197.5	C	153.6	43.5
Tabasco	520.5	C	342.3	179.0
Tamaulipas	1 474.1	C	1 284.2	186.8
Tlaxcala	119.9	C	99.7	18.0
Veracruz de Ignacio de la Llave	818.6	C	716.2	95.1
Yucatán	70.6	C	4.7	66.1
Zacatecas	486.2	C	456.2	22.1

(Continúa)

Inversión extranjera directa anual por entidad federativa de registro según sector de actividad económica
2000, 2018 y 2019

Cuadro 18.4

Millones de dólares

Entidad federativa	Total	I. Agropecuario a/	II. Industria b/	III. Servicios c/
2019 P/				
Estados Unidos Mexicanos	**34 078.7**	**89.7**	**18 875.3**	**14 169.6**
Aguascalientes	452.0	0.0	261.1	159.2
Baja California	1 068.1	7.5	697.5	324.4
Baja California Sur	622.3	C	11.1	610.1
Campeche	152.0	C	109.4	32.6
Coahuila de Zaragoza	1 445.9	C	1 321.3	119.4
Colima	52.1	2.9	5.8	45.0
Chiapas	255.8	C	158.3	97.2
Chihuahua	1 397.2	C	1 094.3	299.8
Ciudad de México	8 267.6	8.3	2 426.1	5 833.2
Durango	180.3	C	105.5	75.8
Guanajuato	806.2	C	574.0	226.8
Guerrero	275.4	C	205.3	66.7
Hidalgo	289.3	C	113.5	165.8
Jalisco	1 557.7	31.4	677.4	848.3
México	2 922.5	C	1 845.2	1 063.8
Michoacán de Ocampo	297.7	-2.8	45.3	259.4
Morelos	655.4	C	568.7	83.8
Nayarit	174.1	C	14.3	150.3
Nuevo León	3 259.0	C	2 388.5	836.5
Oaxaca	57.4	C	-5.9	63.3
Puebla	2 041.8	C	1 785.8	253.6
Querétaro	1 169.6	21.9	615.9	523.1
Quintana Roo	636.5	0.0	168.5	459.0
San Luis Potosí	845.6	C	684.0	160.3
Sinaloa	260.4	5.8	87.1	167.5
Sonora	468.1	0.5	286.6	181.7
Tabasco	503.3	C	374.4	113.6
Tamaulipas	1 626.4	0.1	1 275.4	351.6
Tlaxcala	344.7	C	280.6	64.1
Veracruz de Ignacio de la Llave	1 089.6	14.2	665.1	410.6
Yucatán	158.3	C	35.3	123.1
Zacatecas	746.4	C	708.2	37.3

Nota: Cifras notificadas al 30 de junio de 2019. Estas cifras, por los procedimientos de elaboración, están sujetas a cambios posteriores. La información corresponde con la clasificación SCIAN. Las cifras con signo negativo indican desinversión. La información se refiere a la entidad federativa donde se ubica el domicilio del representante legal o de la oficina administrativa de cada empresa y no necesariamente a la entidad federativa donde se realizan las inversiones.

Con fundamento en lo dispuesto por los artículos: 31 de la Ley de Inversión Extranjera, 32 del Reglamento de la Ley de Inversión Extranjera y del Registro Nacional de Inversiones Extranjeras, 116 de la Ley General de Transparencia y Acceso a la Información Pública y 113 de la Ley Federal de Transparencia y Acceso a la Información Pública; la información a nivel empresa que obra en el RNIE no es de carácter público y se clasifica como confidencial por lo tanto en las celdas correspondientes el dato estadístico mostrado corresponde a "C".

a/ Se refiere al sector 11. Agricultura, cría y explotación de animales, aprovechamiento forestal, pesca y caza.

b/ Comprende los sectores 21. Minería; 22. Generación, transmisión y distribución de energía eléctrica, suministro de agua y de gas por ductos al consumidor final; 23. Construcción; 31-33. Industrias manufactureras.

c/ Comprende los sectores 43-46. Comercio; 48-49. Transportes, correos y almacenamiento; 51. Información en medios masivos; 52. Servicios financieros y de seguros; 53. Servicios inmobiliarios y de alquiler de bienes muebles e intangibles; 54. Servicios profesionales, científicos y técnicos; 56. Servicios de apoyo a los negocios y manejo de residuos y desechos, y servicios de remediación; 61. Servicios educativos; 62. Servicios de salud y de asistencia social; 71. Servicios de esparcimiento culturales y deportivos, y otros servicios recreativos; 72. Servicios de alojamiento temporal y de preparación de alimentos y bebidas; 81. Otros servicios excepto actividades gubernamentales.

Fuente: SE. Dirección General de Inversión Extranjera. En: www.gob.mx/se (25 de agosto de 2020).

INEGI. Anuario estadístico y geográfico por entidad federativa 2020. 2021.

Inversión extranjera directa anual por entidad federativa de registro según principales países de origen
2000, 2018 y 2019

Millones de dólares

Cuadro 18.5

Entidad federativa	Total	Estados Unidos de América	Holanda	Alemania	Suiza	España	Canadá	Brasil	Japón	Reino Unido	Italia	Suecia	Otros
2000													
Estados Unidos Mexicanos	**18 210.3**	**11 887.6**	**1 089.0**	**283.6**	**67.0**	**3 719.5**	**570.1**	**21.9**	**678.3**	**996.9**	**45.5**	**-195.1**	**-954.0**
Aguascalientes	288.2	93.9	3.8	1.8	NS	14.2	0.7	7.6	187.2	1.2	NS	0.0	-22.2
Baja California	1 054.0	766.6	2.7	5.9	0.3	53.8	4.2	0.1	131.9	5.5	0.5	C	82.6
Baja California Sur	173.0	78.5	NS	0.3	0.3	107.7	5.0	0.0	C	0.6	0.3	C	-19.7
Campeche	25.3	29.1	-0.1	NS	0.0	8.3	0.4	0.0	C	C	C	0.0	-12.4
Coahuila de Zaragoza	511.2	420.9	1.6	21.4	C	29.0	42.7	0.0	6.7	21.7	0.1	0.0	-32.9
Colima	15.9	25.3	-0.1	0.2	C	7.7	0.7	0.0	0.7	0.4	NS	0.0	-19.2
Chiapas	43.5	66.5	-0.2	NS	0.5	23.8	0.5	0.0	1.9	0.1	C	0.0	-49.8
Chihuahua	1 387.2	1 227.1	22.0	7.3	C	41.0	6.4	C	43.9	20.6	12.6	57.3	-51.0
Ciudad de México	5 278.4	2 832.6	710.1	32.5	45.3	2 065.1	162.0	13.7	49.0	53.0	17.3	-330.8	-371.4
Durango	111.4	64.0	-0.1	NS	0.0	66.1	0.7	0.0	1.0	0.8	NS	0.0	-21.1
Guanajuato	307.4	276.3	5.3	9.2	2.7	59.1	1.7	0.1	35.7	4.7	3.7	0.0	-91.0
Guerrero	49.4	43.6	5.5	0.2	C	19.0	1.0	0.0	C	0.2	C	0.0	-20.1
Hidalgo	-85.0	44.6	13.5	NS	C	24.0	-30.2	0.0	C	NS	0.0	0.0	-136.9
Jalisco	1 403.0	1 041.0	79.8	102.0	6.8	118.5	65.1	NS	38.1	27.9	-6.6	0.0	-69.5
México	1 312.2	1 108.2	-10.0	53.6	7.7	142.6	19.2	0.1	20.9	30.5	0.7	41.1	-102.4
Michoacán de Ocampo	28.3	48.2	-0.3	0.1	0.0	46.0	1.1	0.0	C	36.7	NS	0.0	-103.4
Morelos	152.6	90.1	-24.7	8.6	1.3	17.8	1.0	0.0	82.0	1.6	C	C	-25.2
Nayarit	55.0	31.5	-0.1	0.2	0.0	11.0	12.1	0.0	C	14.2	2.6	0.0	-16.6
Nuevo León	2 282.2	975.3	200.1	6.1	-1.5	219.0	64.0	0.0	36.7	736.0	5.4	0.3	41.1
Oaxaca	16.7	37.4	-0.1	NS	C	14.9	1.2	0.0	C	1.1	C	0.0	-37.8
Puebla	381.7	249.9	-0.4	12.2	0.2	53.7	-8.9	0.3	C	2.2	0.5	0.0	71.9
Querétaro	628.2	223.9	3.9	2.0	6.8	301.1	37.8	NS	5.2	-0.7	1.0	29.7	17.6
Quintana Roo	200.8	112.6	49.3	0.3	0.6	18.6	2.5	NS	0.2	3.3	0.4	NS	13.0
San Luis Potosí	312.3	83.4	21.8	12.1	0.0	22.8	5.3	0.0	2.1	3.9	C	0.0	160.8
Sinaloa	31.7	46.8	3.8	NS	-0.2	24.6	1.9	C	C	0.5	C	0.0	-45.8
Sonora	651.1	524.4	-0.3	3.1	-1.4	45.2	128.2	0.0	7.7	6.7	C	0.0	-62.7
Tabasco	79.6	89.8	7.8	-0.2	-1.5	18.4	0.9	0.0	C	1.0	0.0	0.0	-36.5
Tamaulipas	1 017.6	744.6	-5.9	4.5	0.0	45.8	3.2	0.0	18.8	13.2	C	0.0	193.4
Tlaxcala	56.0	45.6	NS	-0.3	0.0	6.8	0.3	C	C	C	NS	0.0	3.6
Veracruz de Ignacio de la Llave	311.5	344.8	-0.5	0.7	-0.5	62.4	15.2	0.0	0.8	7.3	NS	C	-118.7
Yucatán	82.7	90.6	0.8	0.1	0.0	18.8	1.6	NS	C	6.9	0.2	0.0	-36.3
Zacatecas	47.2	30.3	0.0	C	0.0	12.4	22.9	0.0	5.4	-4.1	0.0	0.0	-19.7
2018													
Estados Unidos Mexicanos	**33 544.9**	**12 287.8**	**595.9**	**2 755.9**	**559.8**	**3 953.4**	**4 115.0**	**96.6**	**2 216.4**	**680.4**	**1 630.1**	**136.0**	**4 517.6**
Aguascalientes	1 136.4	171.9	-0.2	154.6	0.6	28.6	C	C	615.0	51.1	C	0.0	114.8
Baja California	1 422.8	812.4	20.3	-2.8	0.9	135.5	1.8	C	364.0	-0.5	C	C	91.3
Baja California Sur	413.6	349.9	-0.1	0.7	-0.2	6.2	24.8	0.0	C	7.7	0.3	0.0	24.2
Campeche	117.2	37.0	2.8	18.7	1.1	13.4	0.5	C	C	22.4	0.0	0.0	21.4
Coahuila de Zaragoza	3 179.8	863.4	-11.9	261.8	-0.7	49.9	989.8	C	32.7	28.1	865.7	0.0	101.0
Colima	96.6	14.2	3.1	-0.3	0.4	44.8	27.8	C	3.2	0.6	0.0	0.0	2.7
Chiapas	67.6	32.3	2.1	0.5	-1.4	31.3	0.7	C	C	5.7	0.0	0.0	-3.4
Chihuahua	1 148.4	787.4	1.5	22.4	6.8	80.2	115.4	C	14.0	86.4	10.2	C	24.2
Ciudad de México	6 084.2	2 383.8	7.7	442.0	348.5	991.1	450.1	20.9	277.1	14.9	77.4	69.9	1 000.7
Durango	191.0	31.2	-1.1	C	1.3	51.9	20.7	C	3.5	0.3	0.0	0.0	83.1
Guanajuato	2 399.4	1 033.1	-2.1	182.3	5.2	199.8	272.0	C	224.3	18.0	363.3	C	103.5
Guerrero	417.7	16.2	0.0	0.7	0.6	25.6	352.1	C	C	0.8	C	0.0	21.7
Hidalgo	180.6	76.1	16.6	17.3	-2.3	44.8	20.5	C	C	0.3	C	0.0	7.2
Jalisco	954.3	543.9	11.6	32.7	14.9	136.8	90.5	13.2	26.2	25.2	-36.1	C	95.4
México	2 252.8	597.2	-84.6	397.5	44.7	310.2	448.4	10.9	69.7	-4.2	84.9	C	378.2
Michoacán de Ocampo	432.2	87.6	-1.5	0.3	1.6	50.7	C	C	4.3	250.6	C	0.0	38.7
Morelos	244.9	NS	-22.0	94.0	0.9	37.2	0.4	C	121.7	-8.0	0.0	0.0	20.7
Nayarit	140.7	47.0	44.2	0.4	0.8	24.0	22.0	C	C	0.1	C	C	2.2
Nuevo León	4 430.7	2 316.1	262.5	37.4	15.6	332.2	167.2	1.2	160.6	49.8	23.8	C	1 064.3
Oaxaca	567.8	9.3	123.8	1.3	-0.2	276.5	3.2	C	C	4.6	186.8	0.0	-37.5
Puebla	574.7	74.8	-1.5	232.0	-0.4	77.5	2.1	C	10.6	3.7	7.0	C	168.9
Querétaro	1 059.7	158.1	11.3	214.5	49.7	188.9	172.1	8.0	66.8	35.8	11.0	27.1	116.4
Quintana Roo	342.0	113.6	-2.5	6.0	2.7	115.5	16.4	0.8	2.4	9.7	6.3	0.3	70.9
San Luis Potosí	1 604.7	554.9	8.2	443.5	63.0	85.3	216.9	C	102.8	0.6	-62.8	0.0	192.4
Sinaloa	397.6	16.8	-2.7	3.6	3.4	235.1	119.3	1.5	10.0	3.8	1.1	0.0	5.7
Sonora	197.5	174.3	16.3	0.3	-0.6	62.5	15.7	C	38.2	16.1	C	0.0	-125.3
Tabasco	520.5	184.0	0.6	158.7	-0.5	32.2	0.6	C	C	5.4	C	0.0	139.5
Tamaulipas	1 474.1	504.4	75.9	30.2	1.9	287.0	253.9	C	36.7	40.2	C	C	243.8
Tlaxcala	119.9	76.0	C	2.0	0.0	-13.7	0.1	C	C	C	0.0	0.0	55.6
Veracruz de Ignacio de la Llave	818.6	173.9	119.6	3.1	0.5	-23.2	190.1	-7.3	C	6.2	0.0	0.0	355.6
Yucatán	70.6	31.9	-1.8	1.0	0.3	22.3	4.0	C	-1.3	2.9	1.7	0.0	9.6
Zacatecas	486.2	14.9	-0.4	-0.6	0.6	13.1	115.6	C	18.6	1.3	C	0.0	322.9

(Continúa)

Cuadro 18.5

Inversión extranjera directa anual por entidad federativa de registro según principales países de origen
2000, 2018 y 2019
Millones de dólares

Entidad federativa	Total	Estados Unidos de América	Holanda	Alemania	Suiza	España	Canadá	Brasil	Japón	Reino Unido	Italia	Suecia	Otros
2019 P/													
Estados Unidos Mexicanos	**34 078.7**	**12 796.0**	**909.9**	**3 426.0**	**721.0**	**4 069.2**	**2 987.0**	**300.0**	**1 480.0**	**784.0**	**1 504.0**	**83.0**	**35.0**
Aguascalientes	452.0	211.0	2.0	11.6	0.5	19.2	C	0.0	235.5	9.4	-21.6	C	C
Baja California	1 068.1	820.4	19.3	10.8	0.4	128.4	7.3	C	-72.4	6.3	0.0	C	4.3
Baja California Sur	622.3	514.9	42.6	1.5	C	68.4	12.7	C	0.0	1.7	0.0	0.0	0.8
Campeche	152.0	76.1	7.5	C	C	18.4	5.8	0.0	0.0	20.7	C	0.0	C
Coahuila de Zaragoza	1 445.9	570.1	18.3	133.9	1.8	53.8	-149.2	C	7.5	2.3	629.9	C	-93.5
Colima	52.1	20.4	4.8	0.8	C	15.4	5.3	0.0	2.3	1.7	0.0	0.0	C
Chiapas	255.8	76.4	2.0	5.8	14.9	42.7	6.4	C	C	10.9	C	ND	C
Chihuahua	1 397.2	957.1	23.6	27.0	19.9	93.4	91.8	0.2	68.8	46.6	4.2	C	1.6
Ciudad de México	8 267.6	2 975.4	97.1	441.5	305.8	1 077.3	1 805.3	35.0	388.9	258.0	7.4	10.0	58.3
Durango	180.3	102.3	2.5	C	33.6	11.7	74.6	0.0	C	1.0	C	0.0	-47.9
Guanajuato	806.2	285.9	4.4	67.5	12.0	280.9	30.7	C	201.0	-0.7	-101.1	0.0	6.5
Guerrero	275.4	49.0	3.4	3.0	C	34.5	126.8	0.4	C	1.4	3.7	0.0	C
Hidalgo	289.3	88.7	20.1	4.8	49.3	34.3	52.5	C	C	1.4	-0.8	0.0	0.0
Jalisco	1 557.7	599.8	32.4	139.6	61.0	242.8	66.6	39.6	11.5	115.7	91.7	C	10.7
México	2 922.5	978.4	51.0	430.4	97.5	279.9	128.6	1.7	0.1	60.4	250.5	8.5	-1.8
Michoacán de Ocampo	297.7	70.1	2.6	5.7	-0.3	63.5	C	C	2.3	2.3	0.9	0.0	C
Morelos	655.4	43.9	17.7	228.0	24.4	31.2	12.3	0.0	107.2	0.3	C	0.0	C
Nayarit	174.1	98.6	6.7	0.5	0.0	24.2	27.9	0.0	C	1.8	0.3	0.0	-0.2
Nuevo León	3 259.0	1 265.6	286.7	145.7	30.7	235.8	46.6	3.7	166.3	126.6	174.4	C	1.0
Oaxaca	57.4	22.2	13.0	4.0	0.8	-118.0	8.1	C	20.3	-21.1	16.0	0.0	C
Puebla	2 041.8	244.2	7.7	1 348.1	2.6	113.7	82.3	C	-3.8	13.3	13.5	0.0	C
Querétaro	1 169.6	356.3	11.4	45.6	15.8	392.5	87.8	7.2	54.0	-12.8	3.0	12.0	0.0
Quintana Roo	636.5	224.9	39.8	4.7	1.2	255.8	29.2	0.2	0.1	6.6	17.2	0.5	20.2
San Luis Potosí	845.6	243.3	-9.3	201.9	12.2	90.1	85.8	0.0	127.8	9.0	14.6	0.0	0.2
Sinaloa	260.4	66.3	3.7	9.2	-0.3	54.2	72.7	C	3.2	3.7	-0.2	0.0	C
Sonora	468.1	300.9	23.3	14.9	5.2	113.2	18.8	0.0	C	10.0	C	C	-105.4
Tabasco	503.3	151.7	5.7	5.2	2.0	29.6	7.6	0.0	C	10.7	0.4	0.0	C
Tamaulipas	1 626.4	649.2	22.1	76.7	4.3	168.0	32.3	61.3	76.1	21.8	219.2	C	C
Tlaxcala	344.7	61.6	C	20.2	C	7.5	38.8	0.0	C	0.9	179.0	0.0	0.0
Veracruz de Ignacio de la Llave	1 089.6	336.2	140.6	25.5	28.7	161.9	15.1	34.6	C	69.6	-0.9	0.0	-2.4
Yucatán	158.3	71.8	3.9	9.2	0.8	33.6	10.4	0.0	0.1	3.9	0.9	C	1.0
Zacatecas	746.4	263.2	1.9	1.0	-0.2	11.2	138.2	0.0	53.3	C	C	ND	168.6

Nota: Cifras notificadas al 30 de junio de 2019. Estas cifras, por los procedimientos de elaboración, están sujetas a cambios posteriores. La información corresponde con la clasificación SCIAN. Las cifras con signo negativo indican desinversión. La información se refiere a la entidad federativa donde se ubica el domicilio del representante legal o de la oficina administrativa de cada empresa y no necesariamente a la entidad federativa donde se realizan las inversiones.

Con fundamento en lo dispuesto por los artículos: 31 de la Ley de Inversión Extranjera, 32 del Reglamento de la Ley de Inversión Extranjera y del Registro Nacional de Inversiones Extranjeras, 116 de la Ley General de Transparencia y Acceso a la Información Pública y 113 de la Ley Federal de Transparencia y Acceso a la Información Pública; la información a nivel empresa que obra en el RNIE no es de carácter público y se clasifica como confidencial por lo tanto en las celdas correspondientes el dato estadístico mostrado corresponde a "C".

Fuente: SE. Dirección General de Inversión Extranjera. En: www.gob.mx/se (25 de agosto de 2020).

19. Indicadores seleccionados para cada entidad federativa

INEGI. Anuario estadístico y geográfico por entidad federativa 2020. 2021.

Aguascalientes

Concepto	Periodo	Nacional	Entidad	Participación (Por ciento)
Población				
Población total a/	2015	119 530 753	1 312 544	1.1
Hombres (Por ciento)	2015	48.6	48.8	NA
Mujeres (Por ciento)	2015	51.4	51.2	NA
Vivienda				
Viviendas particulares habitadas b/	2015	31 924 863	334 252	1.0
Con agua entubada (Por ciento)	2015	94.6	99.1	NA
Con electricidad (Por ciento)	2015	98.7	99.6	NA
Educación				
Tasa de alfabetismo (Por ciento)	2015	93.6	97.0	NA
Alumnos inscritos en primaria a inicio de cursos (Miles) P/	2017/2018	14 020	158	1.1
Alumnos inscritos en secundaria a inicio de cursos (Miles) P/	2017/2018	6 536	73	1.1
Alumnos inscritos en bachillerato a inicio de cursos (Miles) P/	2017/2018	5 173	58	1.1
Salud				
Unidades médicas P/	2017	22 534	145	0.6
Médicos en contacto directo con el paciente por cada 100 000 habitantes P/ c/	2017	185.4	220.5	NA
Camas censables por cada 100 000 habitantes P/ c/	2017	72.2	64.1	NA
Trabajo				
Tasa de participación económica (Por ciento) d/	2019	60.2	59.1	NA
Personal ocupado en la industria de la construcción P/ e/	2018	524 506	8 566	1.6
Pesca				
Valor de la producción pesquera (Miles de pesos) P/ f/	2015	31 490 160	5 667	NS
Industria				
Valor de la producción minera total (Millones de pesos) P/	2018	686 634	4 554	0.7
Comercio				
Índice de precios al consumidor de la ciudad de Aguascalientes g/	2018	100.3	99.9	NA
Turismo				
Establecimientos	2017	21 241	185	0.9
Cuartos	2017	739 731	6 909	0.9
Comunicaciones y transportes				
Oficinas del servicio postal	2018	16 796	57	0.3
Carreteras pavimentadas (km) P/ h/	2018	177 192	1 399	0.8
Aeropuertos P/i/	2018	77	1	1.3
Sector externo				
Inversión extranjera directa realizada (Millones de dólares) j/	2018	33 545	1 136	3.4
Finanzas públicas (Millones de pesos)				
Participaciones federales pagadas P/	2018	844 045	9 226	1.1
Aportaciones federales P/	2018	733 587	9 450	1.3

Tasa de crecimiento media anual de la población

De 2010 a 2015

Por ciento

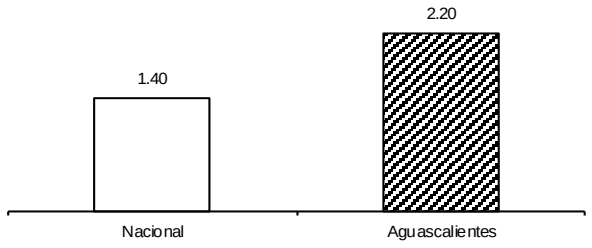

Estructura porcentual del producto interno bruto en valores básicos según principales sectores de actividad económica

2017 P/

Base 2013=100.0

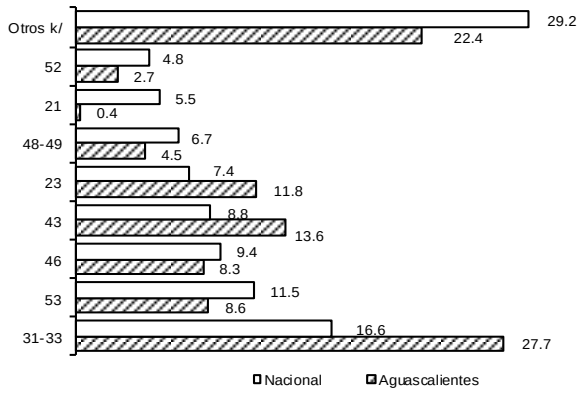

INEGI. Anuario estadístico y geográfico por entidad federativa 2020. 2021.

Baja California

Concepto	Periodo	Nacional	Entidad	Participación (Por ciento)
Población				
Población total a/	2015	119 530 753	3 315 766	2.8
Hombres (Por ciento)	2015	48.6	49.8	NA
Mujeres (Por ciento)	2015	51.4	50.2	NA
Vivienda				
Viviendas particulares habitadas b/	2015	31 924 863	961 553	3.0
Con agua entubada (Por ciento)	2015	94.6	97.2	NA
Con electricidad (Por ciento)	2015	98.7	99.3	NA
Educación				
Tasa de alfabetismo (Por ciento)	2015	93.6	97.6	NA
Alumnos inscritos en primaria a inicio de cursos (Miles) P/	2017/2018	14 020	389	2.8
Alumnos inscritos en secundaria a inicio de cursos (Miles) P/	2017/2018	6 536	182	2.8
Alumnos inscritos en bachillerato a inicio de cursos (Miles) P/	2017/2018	5 173	161	3.1
Salud				
Unidades médicas P/	2017	22 534	298	1.3
Médicos en contacto directo con el paciente por cada 100 000 habitantes P/ c/	2017	185.4	164.9	NA
Camas censables por cada 100 000 habitantes P/ c/	2017	72.2	63.6	NA
Trabajo				
Tasa de participación económica (Por ciento) d/	2019	60.2	62.6	NA
Personal ocupado en la industria de la construcción P/ e/	2018	524 506	16 779	3.2
Pesca				
Valor de la producción pesquera (Miles de pesos) P/ f/	2015	31 490 160	1 552 188	4.9
Industria				
Valor de la producción minera total (Millones de pesos) P/	2018	686 634	14 473	2.1
Comercio				
Índice de precios al consumidor de la ciudad de Mexicali g/	2018	100.3	103.2	NA
Turismo				
Establecimientos	2017	21 241	634	3.0
Cuartos	2017	739 731	ND	NA
Comunicaciones y transportes				
Oficinas del servicio postal	2018	16 796	55	0.3
Carreteras pavimentadas (km) P/ h/	2018	177 192	2 959	1.7
Aeropuertos P/i/	2018	77	4	5.2
Sector externo				
Inversión extranjera directa realizada (Millones de dólares) j/	2018	33 545	1 423	4.2
Finanzas públicas (Millones de pesos)				
Participaciones federales pagadas P/	2018	844 045	24 633	2.9
Aportaciones federales P/	2018	733 587	18 753	2.6

Tasa de crecimiento media anual de la población

De 2010 a 2015

Por ciento

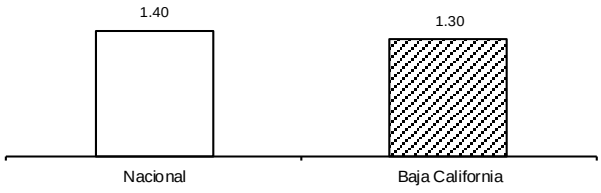

Estructura porcentual del producto interno bruto en valores básicos según principales sectores de actividad económica

2017 P/

Base 2013=100.0

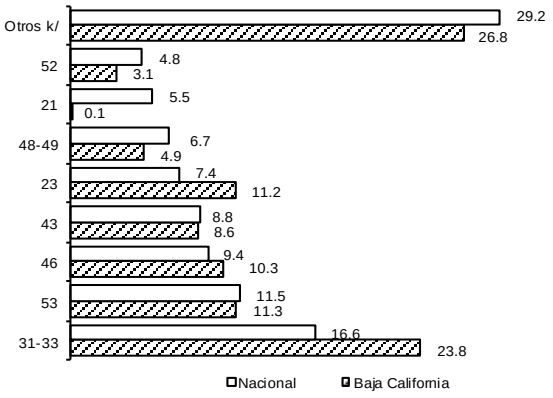

INEGI. Anuario estadístico y geográfico por entidad federativa 2020. 2021.

Baja California Sur

Concepto	Periodo	Nacional	Entidad	Participación (Por ciento)
Población				
Población total a/	2015	119 530 753	712 029	0.6
Hombres (Por ciento)	2015	48.6	50.4	NA
Mujeres (Por ciento)	2015	51.4	49.6	NA
Vivienda				
Viviendas particulares habitadas b/	2015	31 924 863	208 972	0.7
Con agua entubada (Por ciento)	2015	94.6	93.0	NA
Con electricidad (Por ciento)	2015	98.7	98.4	NA
Educación				
Tasa de alfabetismo (Por ciento)	2015	93.6	96.8	NA
Alumnos inscritos en primaria a inicio de cursos (Miles) P/	2017/2018	14 020	83	0.6
Alumnos inscritos en secundaria a inicio de cursos (Miles) P/	2017/2018	6 536	38	0.6
Alumnos inscritos en bachillerato a inicio de cursos (Miles) P/	2017/2018	5 173	34	0.7
Salud				
Unidades médicas P/	2017	22 534	151	0.7
Médicos en contacto directo con el paciente por cada 100 000 habitantes P/ c/	2017	185.4	242.1	NA
Camas censables por cada 100 000 habitantes P/ c/	2017	72.2	92.5	NA
Trabajo				
Tasa de participación económica (Por ciento) d/	2019	60.2	68.7	NA
Personal ocupado en la industria de la construcción P/ e/	2018	524 506	3 269	0.6
Pesca				
Valor de la producción pesquera (Miles de pesos) P/ f/	2015	31 490 160	2 147 210	6.8
Industria				
Valor de la producción minera total (Millones de pesos) P/	2018	686 634	13 387	1.9
Comercio				
Índice de precios al consumidor de la ciudad de La Paz g/	2018	100.3	101.3	NA
Turismo				
Establecimientos	2017	21 241	440	2.1
Cuartos	2017	739 731	24 277	3.3
Comunicaciones y transportes				
Oficinas del servicio postal	2018	16 796	121	0.7
Carreteras pavimentadas (km) P/ h/	2018	177 192	2 280	1.3
Aeropuertos P/i/	2018	77	4	5.2
Sector externo				
Inversión extranjera directa realizada (Millones de dólares) j/	2018	33 545	414	1.2
Finanzas públicas (Millones de pesos)				
Participaciones federales pagadas P/	2018	844 045	6 096	0.7
Aportaciones federales P/	2018	733 587	7 187	1.0

Tasa de crecimiento media anual de la población

De 2010 a 2015

Por ciento

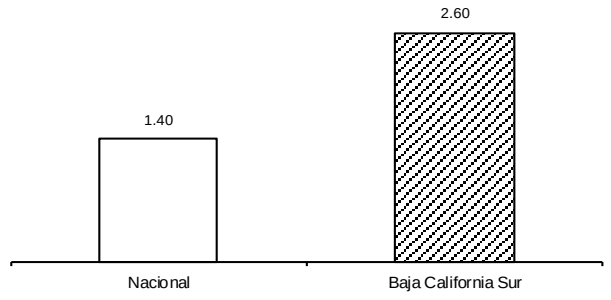

Estructura porcentual del producto interno bruto en valores básicos según principales sectores de actividad económica

2017 P/

Base 2013=100.0

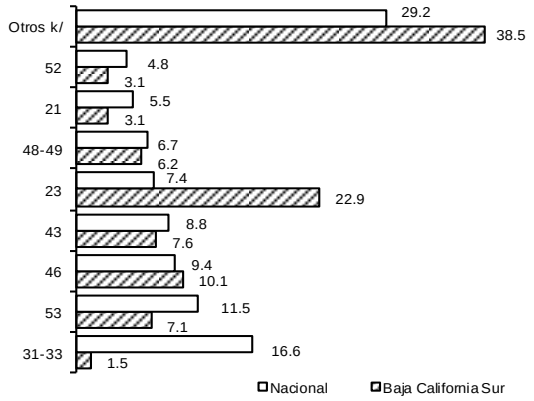

INEGI. Anuario estadístico y geográfico por entidad federativa 2020. 2021.

Campeche

Concepto	Periodo	Nacional	Entidad	Participación (Por ciento)
Población				
Población total a/	2015	119 530 753	899 931	0.8
Hombres (Por ciento)	2015	48.6	49.0	NA
Mujeres (Por ciento)	2015	51.4	51.0	NA
Vivienda				
Viviendas particulares habitadas b/	2015	31 924 863	244 299	0.8
Con agua entubada (Por ciento)	2015	94.6	93.6	NA
Con electricidad (Por ciento)	2015	98.7	98.1	NA
Educación				
Tasa de alfabetismo (Por ciento)	2015	93.6	92.9	NA
Alumnos inscritos en primaria a inicio de cursos (Miles) P/	2017/2018	14 020	100	0.7
Alumnos inscritos en secundaria a inicio de cursos (Miles) P/	2017/2018	6 536	46	0.7
Alumnos inscritos en bachillerato a inicio de cursos (Miles) P/	2017/2018	5 173	37	0.7
Salud				
Unidades médicas P/	2017	22 534	238	1.1
Médicos en contacto directo con el paciente por cada 100 000 habitantes P/ c/	2017	185.4	209.7	NA
Camas censables por cada 100 000 habitantes P/ c/	2017	72.2	81.1	NA
Trabajo				
Tasa de participación económica (Por ciento) d/	2019	60.2	61.5	NA
Personal ocupado en la industria de la construcción P/ e/	2018	524 506	7 899	1.5
Pesca				
Valor de la producción pesquera (Miles de pesos) P/ f/	2015	31 490 160	1 288 351	4.1
Industria				
Valor de la producción minera total (Millones de pesos) P/	2018	686 634	23 692	3.5
Comercio				
Índice de precios al consumidor de la ciudad de Campeche g/	2018	100.3	100.5	NA
Turismo				
Establecimientos	2017	21 241	307	1.4
Cuartos	2017	739 731	8 583	1.2
Comunicaciones y transportes				
Oficinas del servicio postal	2018	16 796	400	2.4
Carreteras pavimentadas (km) P/ h/	2018	177 192	4 075	2.3
Aeropuertos P/i/	2018	77	2	2.6
Sector externo				
Inversión extranjera directa realizada (Millones de dólares) j/	2018	33 545	117	0.3
Finanzas públicas (Millones de pesos)				
Participaciones federales pagadas P/	2018	844 045	8 897	1.1
Aportaciones federales P/	2018	733 587	8 045	1.1

Tasa de crecimiento media anual de la población

De 2010 a 2015

Por ciento

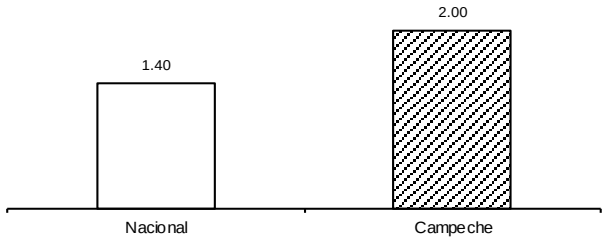

Estructura porcentual del producto interno bruto en valores básicos según principales sectores de actividad económica

2017 P/

Base 2013=100.0

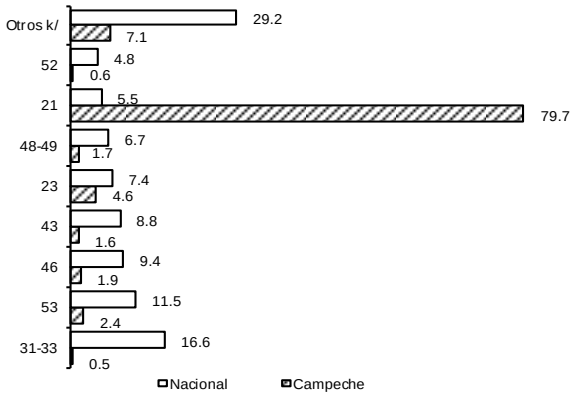

Coahuila de Zaragoza

Concepto	Periodo	Nacional	Entidad	Participación (Por ciento)
Población				
Población total a/	2015	119 530 753	2 954 915	2.5
Hombres (Por ciento)	2015	48.6	49.5	NA
Mujeres (Por ciento)	2015	51.4	50.5	NA
Vivienda				
Viviendas particulares habitadas b/	2015	31 924 863	809 111	2.5
Con agua entubada (Por ciento)	2015	94.6	98.1	NA
Con electricidad (Por ciento)	2015	98.7	99.5	NA
Educación				
Tasa de alfabetismo (Por ciento)	2015	93.6	97.1	NA
Alumnos inscritos en primaria a inicio de cursos (Miles) P/	2017/2018	14 020	337	2.4
Alumnos inscritos en secundaria a inicio de cursos (Miles) P/	2017/2018	6 536	155	2.4
Alumnos inscritos en bachillerato a inicio de cursos (Miles) P/	2017/2018	5 173	125	2.4
Salud				
Unidades médicas P/	2017	22 534	421	1.9
Médicos en contacto directo con el paciente por cada 100 000 habitantes P/ c/	2017	185.4	183.7	NA
Camas censables por cada 100 000 habitantes P/ c/	2017	72.2	93.9	NA
Trabajo				
Tasa de participación económica (Por ciento) d/	2019	60.2	61.0	NA
Personal ocupado en la industria de la construcción P/ e/	2018	524 506	21 145	4.0
Pesca				
Valor de la producción pesquera (Miles de pesos) P/ f/	2015	31 490 160	20 743	0.1
Industria				
Valor de la producción minera total (Millones de pesos) P/	2018	686 634	27 765	4.0
Comercio				
Índice de precios al consumidor de la ciudad de Torreón g/	2018	100.3	100.3	NA
Turismo				
Establecimientos	2017	21 241	503	2.4
Cuartos	2017	739 731	14 684	2.0
Comunicaciones y transportes				
Oficinas del servicio postal	2018	16 796	316	1.9
Carreteras pavimentadas (km) P/ h/	2018	177 192	5 110	2.9
Aeropuertos P/i/	2018	77	1	1.3
Sector externo				
Inversión extranjera directa realizada (Millones de dólares) j/	2018	33 545	3 180	9.5
Finanzas públicas (Millones de pesos)				
Participaciones federales pagadas P/	2018	844 045	19 597	2.3
Aportaciones federales P/	2018	733 587	16 679	2.3

Tasa de crecimiento media anual de la población

De 2010 a 2015

Por ciento

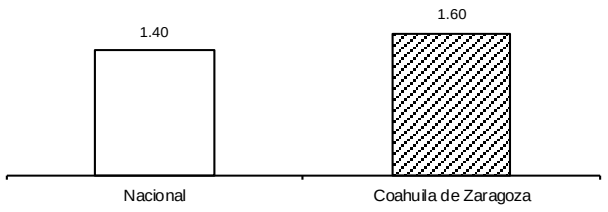

Estructura porcentual del producto interno bruto en valores básicos según principales sectores de actividad económica

2017 P/

Base 2013=100.0

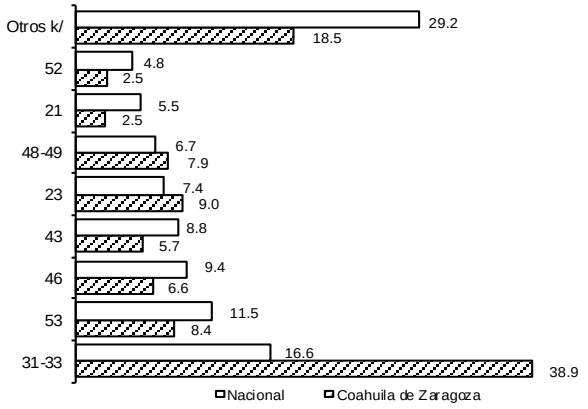

INEGI. Anuario estadístico y geográfico por entidad federativa 2020. 2021.

Colima

Concepto	Periodo	Nacional	Entidad	Participación (Por ciento)
Población				
Población total a/	2015	119 530 753	711 235	0.6
Hombres (Por ciento)	2015	48.6	49.3	NA
Mujeres (Por ciento)	2015	51.4	50.7	NA
Vivienda				
Viviendas particulares habitadas b/	2015	31 924 863	204 949	0.6
Con agua entubada (Por ciento)	2015	94.6	98.8	NA
Con electricidad (Por ciento)	2015	98.7	99.4	NA
Educación				
Tasa de alfabetismo (Por ciento)	2015	93.6	95.6	NA
Alumnos inscritos en primaria a inicio de cursos (Miles) P/	2017/2018	14 020	77	0.5
Alumnos inscritos en secundaria a inicio de cursos (Miles) P/	2017/2018	6 536	37	0.6
Alumnos inscritos en bachillerato a inicio de cursos (Miles) P/	2017/2018	5 173	30	0.6
Salud				
Unidades médicas P/	2017	22 534	179	0.8
Médicos en contacto directo con el paciente por cada 100 000 habitantes P/ c/	2017	185.4	249.9	NA
Camas censables por cada 100 000 habitantes P/ c/	2017	72.2	87.2	NA
Trabajo				
Tasa de participación económica (Por ciento) d/	2019	60.2	66.1	NA
Personal ocupado en la industria de la construcción P/ e/	2018	524 506	6 943	1.3
Pesca				
Valor de la producción pesquera (Miles de pesos) P/ f/	2015	31 490 160	1 350 788	4.3
Industria				
Valor de la producción minera total (Millones de pesos) P/	2018	686 634	6 632	1.0
Comercio				
Índice de precios al consumidor de la ciudad de Colima g/	2018	100.3	99.8	NA
Turismo				
Establecimientos	2017	21 241	244	1.1
Cuartos	2017	739 731	8 272	1.1
Comunicaciones y transportes				
Oficinas del servicio postal	2018	16 796	20	0.1
Carreteras pavimentadas (km) P/ h/	2018	177 192	1 209	0.7
Aeropuertos P/i/	2018	77	5	6.5
Sector externo				
Inversión extranjera directa realizada (Millones de dólares) j/	2018	33 545	97	0.3
Finanzas públicas (Millones de pesos)				
Participaciones federales pagadas P/	2018	844 045	5 813	0.7
Aportaciones federales P/	2018	733 587	6 070	0.8

Tasa de crecimiento media anual de la población

De 2010 a 2015

Por ciento

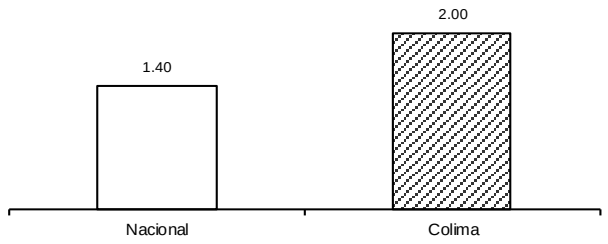

Estructura porcentual del producto interno bruto en valores básicos según principales sectores de actividad económica

2017 P/

Base 2013=100.0

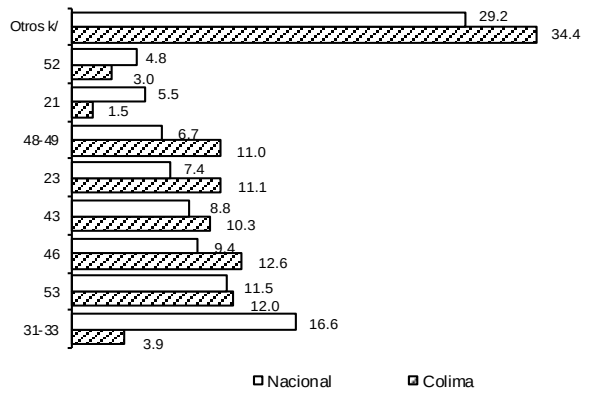

INEGI. Anuario estadístico y geográfico por entidad federativa 2020. 2021.

Chiapas

Concepto	Periodo	Nacional	Entidad	Participación (Por ciento)
Población				
Población total a/	2015	119 530 753	5 217 908	4.4
Hombres (Por ciento)	2015	48.6	48.6	NA
Mujeres (Por ciento)	2015	51.4	51.4	NA
Vivienda				
Viviendas particulares habitadas b/	2015	31 924 863	1 238 565	3.9
Con agua entubada (Por ciento)	2015	94.6	87.2	NA
Con electricidad (Por ciento)	2015	98.7	97.5	NA
Educación				
Tasa de alfabetismo (Por ciento)	2015	93.6	84.2	NA
Alumnos inscritos en primaria a inicio de cursos (Miles) P/	2017/2018	14 020	784	5.6
Alumnos inscritos en secundaria a inicio de cursos (Miles) P/	2017/2018	6 536	311	4.8
Alumnos inscritos en bachillerato a inicio de cursos (Miles) P/	2017/2018	5 173	237	4.6
Salud				
Unidades médicas P/	2017	22 534	1 793	8.0
Médicos en contacto directo con el paciente por cada 100 000 habitantes P/ c/	2017	185.4	146.0	NA
Camas censables por cada 100 000 habitantes P/ c/	2017	72.2	44.4	NA
Trabajo				
Tasa de participación económica (Por ciento) d/	2019	60.2	56.7	NA
Personal ocupado en la industria de la construcción P/ e/	2018	524 506	5 005	1.0
Pesca				
Valor de la producción pesquera (Miles de pesos) P/ f/	2015	31 490 160	854 837	2.7
Industria				
Valor de la producción minera total (Millones de pesos) P/	2018	686 634	6 100	0.9
Comercio				
Índice de precios al consumidor de la ciudad de Tapachula g/	2018	100.3	100.3	NA
Turismo				
Establecimientos	2017	21 241	1 002	4.7
Cuartos	2017	739 731	21 912	3.0
Comunicaciones y transportes				
Oficinas del servicio postal	2018	16 796	1 424	8.5
Carreteras pavimentadas (km) P/ h/	2018	177 192	7 129	4.0
Aeropuertos P/i/	2018	77	2	2.6
Sector externo				
Inversión extranjera directa realizada (Millones de dólares) j/	2018	33 545	68	0.2
Finanzas públicas (Millones de pesos)				
Participaciones federales pagadas P/	2018	844 045	32 019	3.8
Aportaciones federales P/	2018	733 587	43 222	5.9

Tasa de crecimiento media anual de la población

De 2010 a 2015

Por ciento

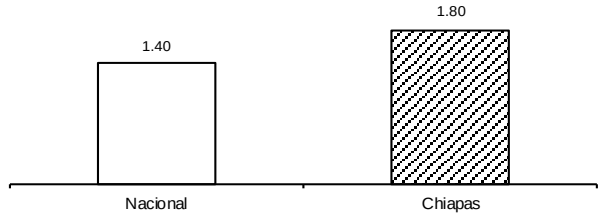

Estructura porcentual del producto interno bruto en valores básicos según principales sectores de actividad económica

2017 P/

Base 2013=100.0

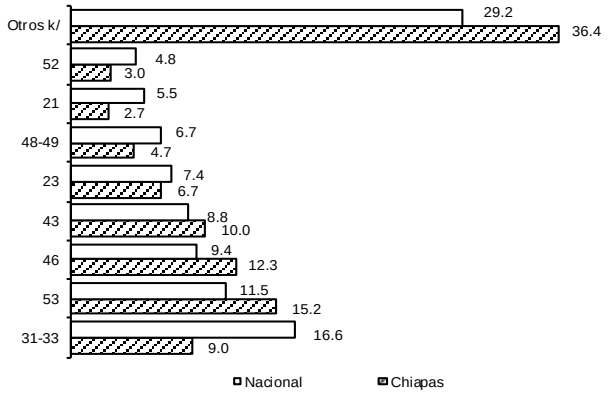

INEGI. Anuario estadístico y geográfico por entidad federativa 2020. 2021.

Chihuahua

Concepto	Periodo	Nacional	Entidad	Participación (Por ciento)
Población				
Población total a/	2015	119 530 753	3 556 574	3.0
Hombres (Por ciento)	2015	48.6	49.3	NA
Mujeres (Por ciento)	2015	51.4	50.7	NA
Vivienda				
Viviendas particulares habitadas b/	2015	31 924 863	1 033 216	3.2
Con agua entubada (Por ciento)	2015	94.6	95.8	NA
Con electricidad (Por ciento)	2015	98.7	96.4	NA
Educación				
Tasa de alfabetismo (Por ciento)	2015	93.6	95.0	NA
Alumnos inscritos en primaria a inicio de cursos (Miles) P/	2017/2018	14 020	424	3.0
Alumnos inscritos en secundaria a inicio de cursos (Miles) P/	2017/2018	6 536	187	2.9
Alumnos inscritos en bachillerato a inicio de cursos (Miles) P/	2017/2018	5 173	145	2.8
Salud				
Unidades médicas P/	2017	22 534	575	2.6
Médicos en contacto directo con el paciente por cada 100 000 habitantes P/ c/	2017	185.4	161.8	NA
Camas censables por cada 100 000 habitantes P/ c/	2017	72.2	79.2	NA
Trabajo				
Tasa de participación económica (Por ciento) d/	2019	60.2	61.2	NA
Personal ocupado en la industria de la construcción P/ e/	2018	524 506	23 202	4.4
Pesca				
Valor de la producción pesquera (Miles de pesos) P/ f/	2015	31 490 160	50 951	0.2
Industria				
Valor de la producción minera total (Millones de pesos) P/	2018	686 634	47 552	6.9
Comercio				
Índice de precios al consumidor de la ciudad de Chihuahua g/	2018	100.3	100.5	NA
Turismo				
Establecimientos	2017	21 241	674	3.2
Cuartos	2017	739 731	21 141	2.9
Comunicaciones y transportes				
Oficinas del servicio postal	2018	16 796	501	3.0
Carreteras pavimentadas (km) P/ h/	2018	177 192	9 989	5.6
Aeropuertos P/i/	2018	77	3	3.9
Sector externo				
Inversión extranjera directa realizada (Millones de dólares) j/	2018	33 545	1 148	3.4
Finanzas públicas (Millones de pesos)				
Participaciones federales pagadas P/	2018	844 045	24 586	2.9
Aportaciones federales P/	2018	733 587	20 435	2.8

Tasa de crecimiento media anual de la población

De 2010 a 2015

Por ciento

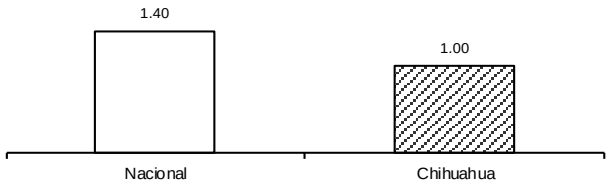

Estructura porcentual del producto interno bruto en valores básicos según principales sectores de actividad económica

2017 P/

Base 2013=100.0

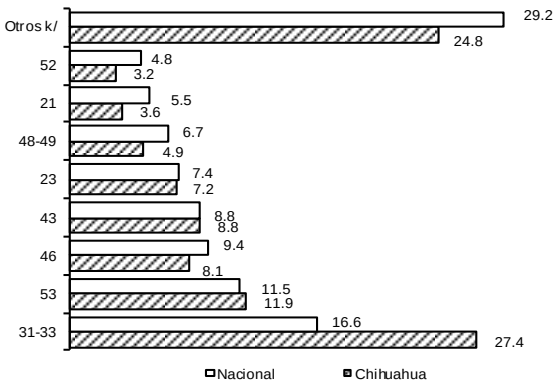

INEGI. Anuario estadístico y geográfico por entidad federativa 2020. 2021.

Ciudad de México

Concepto	Periodo	Nacional	Entidad	Participación (Por ciento)
Población				
Población total a/	2015	119 530 753	8 918 653	7.5
Hombres (Por ciento)	2015	48.6	47.4	NA
Mujeres (Por ciento)	2015	51.4	52.6	NA
Vivienda				
Viviendas particulares habitadas b/	2015	31 924 863	2 599 081	8.1
Con agua entubada (Por ciento)	2015	94.6	98.7	NA
Con electricidad (Por ciento)	2015	98.7	99.8	NA
Educación				
Tasa de alfabetismo (Por ciento)	2015	93.6	97.7	NA
Alumnos inscritos en primaria a inicio de cursos (Miles) P/	2017/2018	14 020	839	6.0
Alumnos inscritos en secundaria a inicio de cursos (Miles) P/	2017/2018	6 536	454	6.9
Alumnos inscritos en bachillerato a inicio de cursos (Miles) P/	2017/2018	5 173	476	9.2
Salud				
Unidades médicas P/	2017	22 534	718	3.2
Médicos en contacto directo con el paciente por cada 100 000 habitantes P/ c/	2017	185.4	395.6	NA
Camas censables por cada 100 000 habitantes P/ c/	2017	72.2	170.8	NA
Trabajo				
Tasa de participación económica (Por ciento) d/	2019	60.2	62.4	NA
Personal ocupado en la industria de la construcción P/ e/	2018	524 506	64 607	12.3
Pesca				
Valor de la producción pesquera (Miles de pesos) P/ f/	2015	31 490 160	NA	NA
Industria				
Valor de la producción minera total (Millones de pesos) P/	2018	686 634	0	0.0
Comercio				
Índice de precios al consumidor de Ciudad de México g/	2018	100.3	99.8	NA
Turismo				
Establecimientos	2017	21 241	629	3.0
Cuartos	2017	739 731	51 943	7.0
Comunicaciones y transportes				
Oficinas del servicio postal	2018	16 796	459	2.7
Carreteras pavimentadas (km) P/ h/	2018	177 192	105	0.1
Aeropuertos P/i/	2018	77	2	2.6
Sector externo				
Inversión extranjera directa realizada (Millones de dólares) j/	2018	33 545	6 084	18.1
Finanzas públicas (Millones de pesos)				
Participaciones federales pagadas P/	2018	844 045	93 187	11.0
Aportaciones federales P/	2018	733 587	51 781	7.1

Tasa de crecimiento media anual de la población

De 2010 a 2015

Por ciento

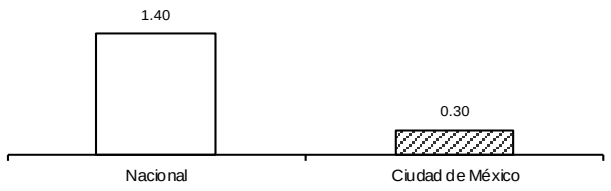

Estructura porcentual del producto interno bruto en valores básicos según principales sectores de actividad económica

2017 P/

Base 2013=100.0

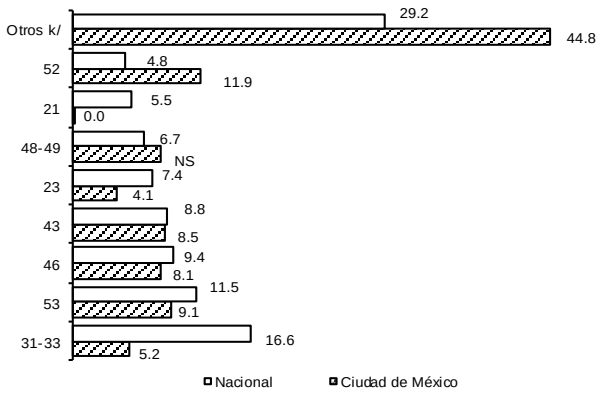

Durango

Concepto	Periodo	Nacional	Entidad	Participación (Por ciento)
Población				
Población total a/	2015	119 530 753	1 754 754	1.5
Hombres (Por ciento)	2015	48.6	49.0	NA
Mujeres (Por ciento)	2015	51.4	51.0	NA
Vivienda				
Viviendas particulares habitadas b/	2015	31 924 863	455 860	1.4
Con agua entubada (Por ciento)	2015	94.6	97.0	NA
Con electricidad (Por ciento)	2015	98.7	97.7	NA
Educación				
Tasa de alfabetismo (Por ciento)	2015	93.6	96.2	NA
Alumnos inscritos en primaria a inicio de cursos (Miles) P/	2017/2018	14 020	218	1.6
Alumnos inscritos en secundaria a inicio de cursos (Miles) P/	2017/2018	6 536	97	1.5
Alumnos inscritos en bachillerato a inicio de cursos (Miles) P/	2017/2018	5 173	80	1.5
Salud				
Unidades médicas P/	2017	22 534	521	2.3
Médicos en contacto directo con el paciente por cada 100 000 habitantes P/ c/	2017	185.4	200.3	NA
Camas censables por cada 100 000 habitantes P/ c/	2017	72.2	85.3	NA
Trabajo				
Tasa de participación económica (Por ciento) d/	2019	60.2	60.0	NA
Personal ocupado en la industria de la construcción P/ e/	2018	524 506	7 899	1.5
Pesca				
Valor de la producción pesquera (Miles de pesos) P/ f/	2015	31 490 160	24 662	0.1
Industria				
Valor de la producción minera total (Millones de pesos) P/	2018	686 634	41 995	6.1
Comercio				
Índice de precios al consumidor de la ciudad de Durango g/	2018	100.3	99.7	NA
Turismo				
Establecimientos	2017	21 241	288	1.4
Cuartos	2017	739 731	5 919	0.8
Comunicaciones y transportes				
Oficinas del servicio postal	2018	16 796	659	3.9
Carreteras pavimentadas (km) P/ h/	2018	177 192	4 669	2.6
Aeropuertos P/i/	2018	77	1	1.3
Sector externo				
Inversión extranjera directa realizada (Millones de dólares) j/	2018	33 545	191	0.6
Finanzas públicas (Millones de pesos)				
Participaciones federales pagadas P/	2018	844 045	11 470	1.4
Aportaciones federales P/	2018	733 587	13 274	1.8

Tasa de crecimiento media anual de la población

De 2010 a 2015

Por ciento

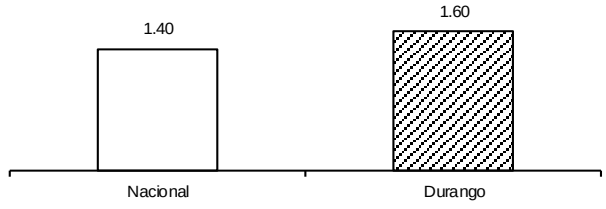

Estructura porcentual del producto interno bruto en valores básicos según principales sectores de actividad económica

2017 P/

Base 2013=100.0

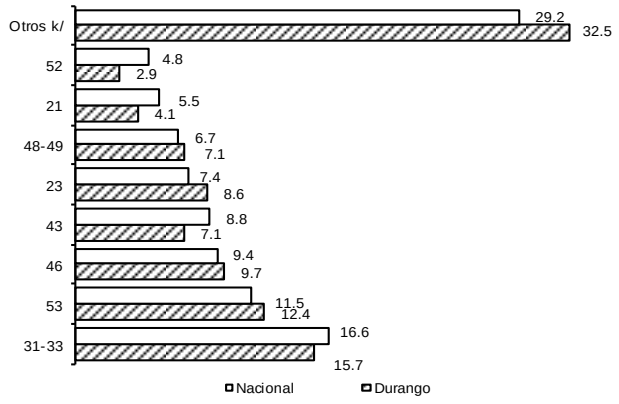

INEGI. Anuario estadístico y geográfico por entidad federativa 2020. 2021.

Guanajuato

Concepto	Periodo	Nacional	Entidad	Participación (Por ciento)
Población				
Población total a/	2015	119 530 753	5 853 677	4.9
Hombres (Por ciento)	2015	48.6	48.3	NA
Mujeres (Por ciento)	2015	51.4	51.7	NA
Vivienda				
Viviendas particulares habitadas b/	2015	31 924 863	1 442 381	4.5
Con agua entubada (Por ciento)	2015	94.6	95.9	NA
Con electricidad (Por ciento)	2015	98.7	99.1	NA
Educación				
Tasa de alfabetismo (Por ciento)	2015	93.6	93.0	NA
Alumnos inscritos en primaria a inicio de cursos (Miles) P/	2017/2018	14 020	710	5.1
Alumnos inscritos en secundaria a inicio de cursos (Miles) P/	2017/2018	6 536	332	5.1
Alumnos inscritos en bachillerato a inicio de cursos (Miles) P/	2017/2018	5 173	252	4.9
Salud				
Unidades médicas P/	2017	22 534	719	3.2
Médicos en contacto directo con el paciente por cada 100 000 habitantes P/ c/	2017	185.4	151.0	NA
Camas censables por cada 100 000 habitantes P/ c/	2017	72.2	55.3	NA
Trabajo				
Tasa de participación económica (Por ciento) d/	2019	60.2	60.2	NA
Personal ocupado en la industria de la construcción P/ e/	2018	524 506	28 536	5.4
Pesca				
Valor de la producción pesquera (Miles de pesos) P/ f/	2015	31 490 160	26 800	0.1
Industria				
Valor de la producción minera total (Millones de pesos) P/	2018	686 634	30 515	4.4
Comercio				
Índice de precios al consumidor de la ciudad de León g/	2018	100.3	99.9	NA
Turismo				
Establecimientos	2017	21 241	890	4.2
Cuartos	2017	739 731	29 904	4.0
Comunicaciones y transportes				
Oficinas del servicio postal	2018	16 796	226	1.3
Carreteras pavimentadas (km) P/ h/	2018	177 192	7 239	4.1
Aeropuertos P/i/	2018	77	2	2.6
Sector externo				
Inversión extranjera directa realizada (Millones de dólares) j/	2018	33 545	2 399	7.2
Finanzas públicas (Millones de pesos)				
Participaciones federales pagadas P/	2018	844 045	35 992	4.3
Aportaciones federales P/	2018	733 587	28 952	3.9

Tasa de crecimiento media anual de la población

De 2010 a 2015

Por ciento

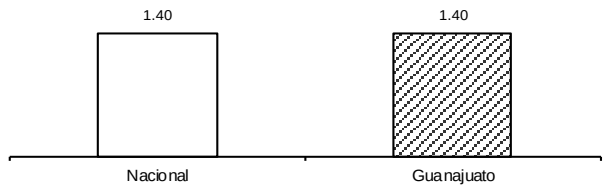

Estructura porcentual del producto interno bruto en valores básicos según principales sectores de actividad económica

2017 P/

Base 2013=100.0

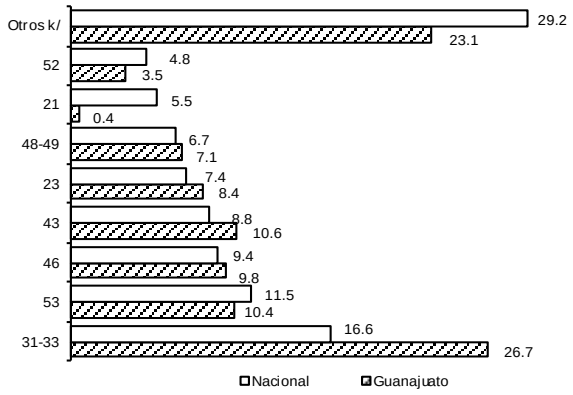

INEGI. Anuario estadístico y geográfico por entidad federativa 2020. 2021.

Guerrero

Concepto	Periodo	Nacional	Entidad	Participación (Por ciento)
Población				
Población total a/	2015	119 530 753	3 533 251	3.0
Hombres (Por ciento)	2015	48.6	48.1	NA
Mujeres (Por ciento)	2015	51.4	51.9	NA
Vivienda				
Viviendas particulares habitadas b/	2015	31 924 863	894 621	2.8
Con agua entubada (Por ciento)	2015	94.6	84.7	NA
Con electricidad (Por ciento)	2015	98.7	97.3	NA
Educación				
Tasa de alfabetismo (Por ciento)	2015	93.6	85.5	NA
Alumnos inscritos en primaria a inicio de cursos (Miles) P/	2017/2018	14 020	456	3.3
Alumnos inscritos en secundaria a inicio de cursos (Miles) P/	2017/2018	6 536	208	3.2
Alumnos inscritos en bachillerato a inicio de cursos (Miles) P/	2017/2018	5 173	150	2.9
Salud				
Unidades médicas P/	2017	22 534	1 206	5.4
Médicos en contacto directo con el paciente por cada 100 000 habitantes P/ c/	2017	185.4	188.2	NA
Camas censables por cada 100 000 habitantes P/ c/	2017	72.2	54.8	NA
Trabajo				
Tasa de participación económica (Por ciento) d/	2019	60.2	58.7	NA
Personal ocupado en la industria de la construcción P/ e/	2018	524 506	3 511	0.7
Pesca				
Valor de la producción pesquera (Miles de pesos) P/ f/	2015	31 490 160	414 225	1.3
Industria				
Valor de la producción minera total (Millones de pesos) P/	2018	686 634	30 000	4.4
Comercio				
Índice de precios al consumidor de la ciudad de Acapulco g/	2018	100.3	100.2	NA
Turismo				
Establecimientos	2017	21 241	658	3.1
Cuartos	2017	739 731	31 046	4.2
Comunicaciones y transportes				
Oficinas del servicio postal	2018	16 796	380	2.3
Carreteras pavimentadas (km) P/ h/	2018	177 192	6 630	3.7
Aeropuertos P/i/	2018	77	2	2.6
Sector externo				
Inversión extranjera directa realizada (Millones de dólares) j/	2018	33 545	418	1.2
Finanzas públicas (Millones de pesos)				
Participaciones federales pagadas P/	2018	844 045	20 259	2.4
Aportaciones federales P/	2018	733 587	33 373	4.5

Tasa de crecimiento media anual de la población

De 2010 a 2015

Por ciento

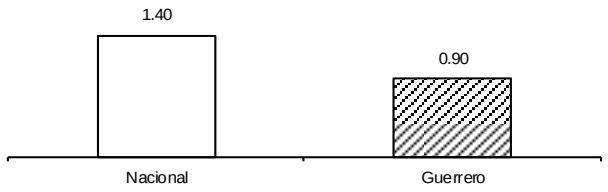

Estructura porcentual del producto interno bruto en valores básicos según principales sectores de actividad económica

2017 P/

Base 2013=100.0

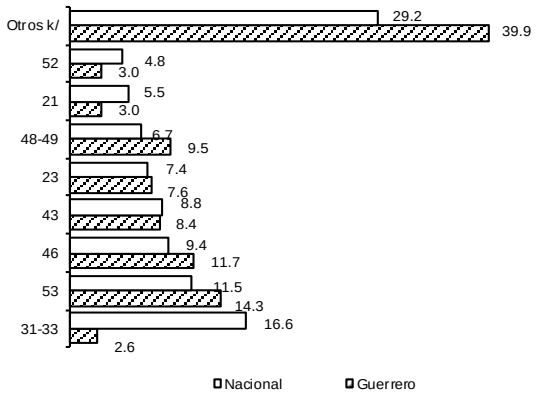

INEGI. Anuario estadístico y geográfico por entidad federativa 2020. 2021.

Hidalgo

Concepto	Periodo	Nacional	Entidad	Participación (Por ciento)
Población				
Población total a/	2015	119 530 753	2 858 359	2.4
Hombres (Por ciento)	2015	48.6	47.9	NA
Mujeres (Por ciento)	2015	51.4	52.1	NA
Vivienda				
Viviendas particulares habitadas b/	2015	31 924 863	756 798	2.4
Con agua entubada (Por ciento)	2015	94.6	93.9	NA
Con electricidad (Por ciento)	2015	98.7	98.5	NA
Educación				
Tasa de alfabetismo (Por ciento)	2015	93.6	91.0	NA
Alumnos inscritos en primaria a inicio de cursos (Miles) P/	2017/2018	14 020	353	2.5
Alumnos inscritos en secundaria a inicio de cursos (Miles) P/	2017/2018	6 536	174	2.7
Alumnos inscritos en bachillerato a inicio de cursos (Miles) P/	2017/2018	5 173	137	2.6
Salud				
Unidades médicas P/	2017	22 534	947	4.2
Médicos en contacto directo con el paciente por cada 100 000 habitantes P/ c/	2017	185.4	157.7	NA
Camas censables por cada 100 000 habitantes P/ c/	2017	72.2	47.3	NA
Trabajo				
Tasa de participación económica (Por ciento) d/	2019	60.2	59.8	NA
Personal ocupado en la industria de la construcción P/ e/	2018	524 506	10 708	2.0
Pesca				
Valor de la producción pesquera (Miles de pesos) P/ f/	2015	31 490 160	112 246	0.4
Industria				
Valor de la producción minera total (Millones de pesos) P/	2018	686 634	17 627	2.6
Comercio				
Índice de precios al consumidor de la ciudad de Tulancingo g/	2018	100.3	99.9	NA
Turismo				
Establecimientos	2017	21 241	656	3.1
Cuartos	2017	739 731	14 082	1.9
Comunicaciones y transportes				
Oficinas del servicio postal	2018	16 796	152	0.9
Carreteras pavimentadas (km) P/ h/	2018	177 192	4 797	2.7
Aeropuertos P/i/	2018	77	1	1.3
Sector externo				
Inversión extranjera directa realizada (Millones de dólares) j/	2018	33 545	181	0.5
Finanzas públicas (Millones de pesos)				
Participaciones federales pagadas P/	2018	844 045	16 369	1.9
Aportaciones federales P/	2018	733 587	23 349	3.2

Tasa de crecimiento media anual de la población

De 2010 a 2015

Por ciento

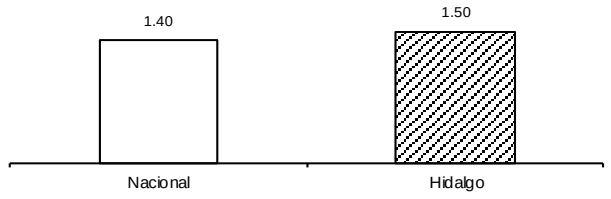

Estructura porcentual del producto interno bruto en valores básicos según principales sectores de actividad económica

2017 P/

Base 2013=100.0

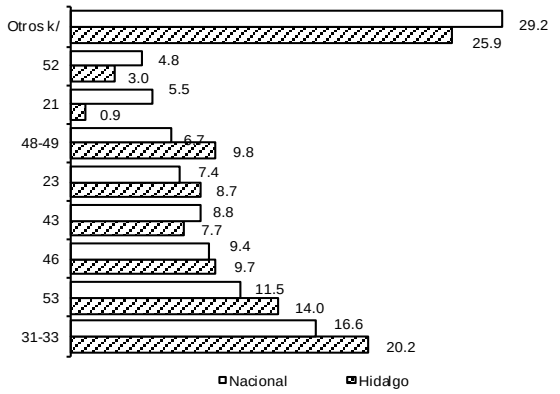

INEGI. Anuario estadístico y geográfico por entidad federativa 2020. 2021.

Jalisco

Concepto	Periodo	Nacional	Entidad	Participación (Por ciento)
Población				
Población total a/	2015	119 530 753	7 844 830	6.6
Hombres (Por ciento)	2015	48.6	48.9	NA
Mujeres (Por ciento)	2015	51.4	51.1	NA
Vivienda				
Viviendas particulares habitadas b/	2015	31 924 863	2 058 775	6.4
Con agua entubada (Por ciento)	2015	94.6	98.1	NA
Con electricidad (Por ciento)	2015	98.7	99.5	NA
Educación				
Tasa de alfabetismo (Por ciento)	2015	93.6	95.8	NA
Alumnos inscritos en primaria a inicio de cursos (Miles) P/	2017/2018	14 020	932	6.6
Alumnos inscritos en secundaria a inicio de cursos (Miles) P/	2017/2018	6 536	418	6.4
Alumnos inscritos en bachillerato a inicio de cursos (Miles) P/	2017/2018	5 173	314	6.1
Salud				
Unidades médicas P/	2017	22 534	1 083	4.8
Médicos en contacto directo con el paciente por cada 100 000 habitantes P/ c/	2017	185.4	186.0	NA
Camas censables por cada 100 000 habitantes P/ c/	2017	72.2	80.1	NA
Trabajo				
Tasa de participación económica (Por ciento) d/	2019	60.2	62.0	NA
Personal ocupado en la industria de la construcción P/ e/	2018	524 506	37 203	7.1
Pesca				
Valor de la producción pesquera (Miles de pesos) P/ f/	2015	31 490 160	804 776	2.6
Industria				
Valor de la producción minera total (Millones de pesos) P/	2018	686 634	55 046	8.0
Comercio				
Índice de precios al consumidor de la ciudad de Guadalajara g/	2018	100.3	100.0	NA
Turismo				
Establecimientos	2017	21 241	2 038	9.6
Cuartos	2017	739 731	75 422	10.2
Comunicaciones y transportes				
Oficinas del servicio postal	2018	16 796	536	3.2
Carreteras pavimentadas (km) P/ h/	2018	177 192	13 489	7.6
Aeropuertos P/i/	2018	77	2	2.6
Sector externo				
Inversión extranjera directa realizada (Millones de dólares) j/	2018	33 545	954	2.8
Finanzas públicas (Millones de pesos)				
Participaciones federales pagadas P/	2018	844 045	55 572	6.6
Aportaciones federales P/	2018	733 587	33 880	4.6

Tasa de crecimiento media anual de la población

De 2010 a 2015

Por ciento

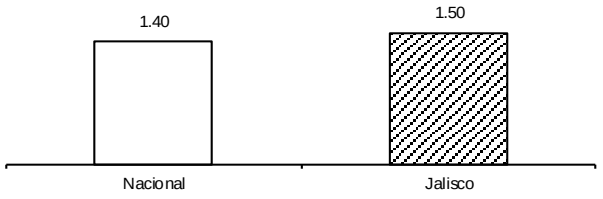

Estructura porcentual del producto interno bruto en valores básicos según principales sectores de actividad económica

2017 P/

Base 2013=100.0

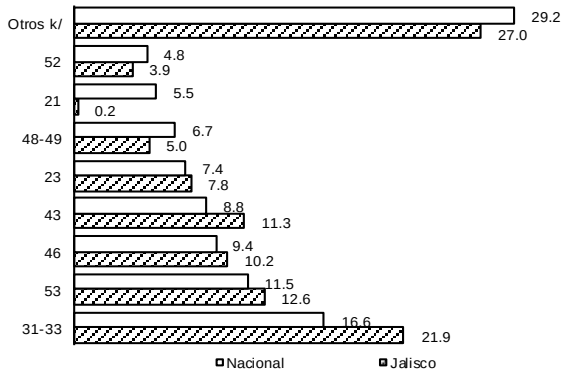

México

Concepto	Periodo	Nacional	Entidad	Participación (Por ciento)
Población				
Población total a/	2015	119 530 753	16 187 608	13.5
Hombres (Por ciento)	2015	48.6	48.4	NA
Mujeres (Por ciento)	2015	51.4	51.6	NA
Vivienda				
Viviendas particulares habitadas b/	2015	31 924 863	4 166 570	13.1
Con agua entubada (Por ciento)	2015	94.6	95.9	NA
Con electricidad (Por ciento)	2015	98.7	99.4	NA
Educación				
Tasa de alfabetismo (Por ciento)	2015	93.6	95.8	NA
Alumnos inscritos en primaria a inicio de cursos (Miles) P/	2017/2018	14 020	1 895	13.5
Alumnos inscritos en secundaria a inicio de cursos (Miles) P/	2017/2018	6 536	899	13.8
Alumnos inscritos en bachillerato a inicio de cursos (Miles) P/	2017/2018	5 173	656	12.7
Salud				
Unidades médicas P/	2017	22 534	1 603	7.1
Médicos en contacto directo con el paciente por cada 100 000 habitantes P/ c/	2017	185.4	126.5	NA
Camas censables por cada 100 000 habitantes P/ c/	2017	72.2	50.2	NA
Trabajo				
Tasa de participación económica (Por ciento) d/	2019	60.2	59.1	NA
Personal ocupado en la industria de la construcción P/ e/	2018	524 506	14 281	2.7
Pesca				
Valor de la producción pesquera (Miles de pesos) P/ f/	2015	31 490 160	470 995	1.5
Industria				
Valor de la producción minera total (Millones de pesos) P/	2018	686 634	9 472	1.4
Comercio				
Índice de precios al consumidor de la ciudad de Toluca g/	2018	100.3	99.8	NA
Turismo				
Establecimientos	2017	21 241	742	3.5
Cuartos	2017	739 731	24 521	3.3
Comunicaciones y transportes				
Oficinas del servicio postal	2018	16 796	403	2.4
Carreteras pavimentadas (km) P/ h/	2018	177 192	12 129	6.8
Aeropuertos P/i/	2018	77	2	2.6
Sector externo				
Inversión extranjera directa realizada (Millones de dólares) j/	2018	33 545	2 253	6.7
Finanzas públicas (Millones de pesos)				
Participaciones federales pagadas P/	2018	844 045	115 582	13.7
Aportaciones federales P/	2018	733 587	72 691	9.9

Tasa de crecimiento media anual de la población

De 2010 a 2015

Por ciento

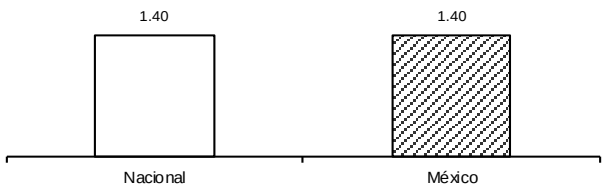

Estructura porcentual del producto interno bruto en valores básicos según principales sectores de actividad económica

2017 P/

Base 2013=100.0

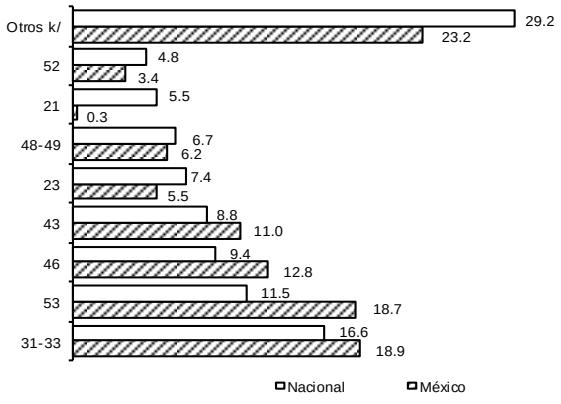

INEGI. Anuario estadístico y geográfico por entidad federativa 2020. 2021.

Michoacán de Ocampo

Concepto	Periodo	Nacional	Entidad	Participación (Por ciento)
Población				
Población total a/	2015	119 530 753	4 584 471	3.8
Hombres (Por ciento)	2015	48.6	48.2	NA
Mujeres (Por ciento)	2015	51.4	51.8	NA
Vivienda				
Viviendas particulares habitadas b/	2015	31 924 863	1 191 405	3.7
Con agua entubada (Por ciento)	2015	94.6	95.7	NA
Con electricidad (Por ciento)	2015	98.7	99.0	NA
Educación				
Tasa de alfabetismo (Por ciento)	2015	93.6	90.8	NA
Alumnos inscritos en primaria a inicio de cursos (Miles) P/	2017/2018	14 020	554	4.0
Alumnos inscritos en secundaria a inicio de cursos (Miles) P/	2017/2018	6 536	237	3.6
Alumnos inscritos en bachillerato a inicio de cursos (Miles) P/	2017/2018	5 173	173	3.3
Salud				
Unidades médicas P/	2017	22 534	1 075	4.8
Médicos en contacto directo con el paciente por cada 100 000 habitantes P/ c/	2017	185.4	155.6	NA
Camas censables por cada 100 000 habitantes P/ c/	2017	72.2	55.6	NA
Trabajo				
Tasa de participación económica (Por ciento) d/	2019	60.2	60.6	NA
Personal ocupado en la industria de la construcción P/ e/	2018	524 506	8 245	1.6
Pesca				
Valor de la producción pesquera (Miles de pesos) P/ f/	2015	31 490 160	520 270	1.7
Industria				
Valor de la producción minera total (Millones de pesos) P/	2018	686 634	6 098	0.9
Comercio				
Índice de precios al consumidor de la ciudad de Morelia g/	2018	100.3	99.8	NA
Turismo				
Establecimientos	2017	21 241	712	3.4
Cuartos	2017	739 731	18 022	2.4
Comunicaciones y transportes				
Oficinas del servicio postal	2018	16 796	864	5.1
Carreteras pavimentadas (km) P/ h/	2018	177 192	7 174	4.0
Aeropuertos P/i/	2018	77	4	5.2
Sector externo				
Inversión extranjera directa realizada (Millones de dólares) j/	2018	33 545	432	1.3
Finanzas públicas (Millones de pesos)				
Participaciones federales pagadas P/	2018	844 045	27 182	3.2
Aportaciones federales P/	2018	733 587	30 550	4.2

Tasa de crecimiento media anual de la población

De 2010 a 2015

Por ciento

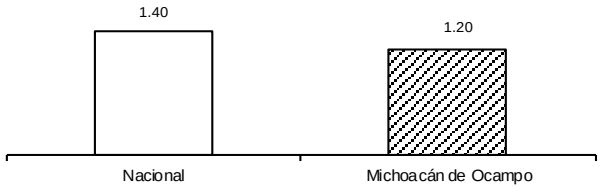

Estructura porcentual del producto interno bruto en valores básicos según principales sectores de actividad económica

2017 P/

Base 2013=100.0

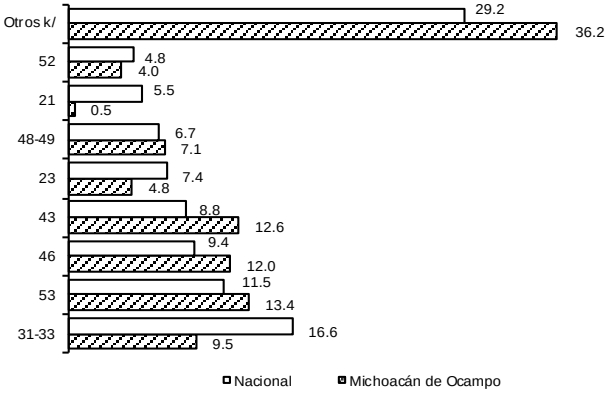

Morelos

Concepto	Periodo	Nacional	Entidad	Participación (Por ciento)
Población				
Población total a/	2015	119 530 753	1 903 811	1.6
Hombres (Por ciento)	2015	48.6	48.1	NA
Mujeres (Por ciento)	2015	51.4	51.9	NA
Vivienda				
Viviendas particulares habitadas b/	2015	31 924 863	523 231	1.6
Con agua entubada (Por ciento)	2015	94.6	94.3	NA
Con electricidad (Por ciento)	2015	98.7	99.3	NA
Educación				
Tasa de alfabetismo (Por ciento)	2015	93.6	94.3	NA
Alumnos inscritos en primaria a inicio de cursos (Miles) P/	2017/2018	14 020	209	1.5
Alumnos inscritos en secundaria a inicio de cursos (Miles) P/	2017/2018	6 536	100	1.5
Alumnos inscritos en bachillerato a inicio de cursos (Miles) P/	2017/2018	5 173	81	1.6
Salud				
Unidades médicas P/	2017	22 534	305	1.4
Médicos en contacto directo con el paciente por cada 100 000 habitantes P/ c/	2017	185.4	176.3	NA
Camas censables por cada 100 000 habitantes P/ c/	2017	72.2	51.8	NA
Trabajo				
Tasa de participación económica (Por ciento) d/	2019	60.2	54.9	NA
Personal ocupado en la industria de la construcción P/ e/	2018	524 506	2 093	0.4
Pesca				
Valor de la producción pesquera (Miles de pesos) P/ f/	2015	31 490 160	82 655	0.3
Industria				
Valor de la producción minera total (Millones de pesos) P/	2018	686 634	1 930	0.3
Comercio				
Índice de precios al consumidor de la ciudad de Cuernavaca g/	2018	100.3	100.0	NA
Turismo				
Establecimientos	2017	21 241	549	2.6
Cuartos	2017	739 731	13 271	1.8
Comunicaciones y transportes				
Oficinas del servicio postal	2018	16 796	58	0.3
Carreteras pavimentadas (km) P/ h/	2018	177 192	1 799	1.0
Aeropuertos P/i/	2018	77	1	1.3
Sector externo				
Inversión extranjera directa realizada (Millones de dólares) j/	2018	33 545	245	0.7
Finanzas públicas (Millones de pesos)				
Participaciones federales pagadas P/	2018	844 045	11 307	1.3
Aportaciones federales P/	2018	733 587	11 988	1.6

Tasa de crecimiento media anual de la población

De 2010 a 2015

Por ciento

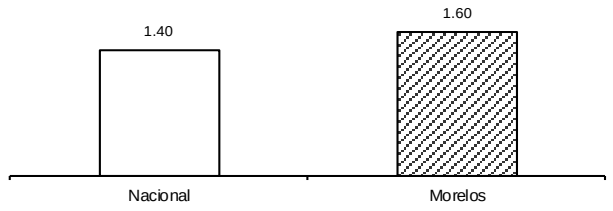

Estructura porcentual del producto interno bruto en valores básicos según principales sectores de actividad económica

2017 P/

Base 2013=100.0

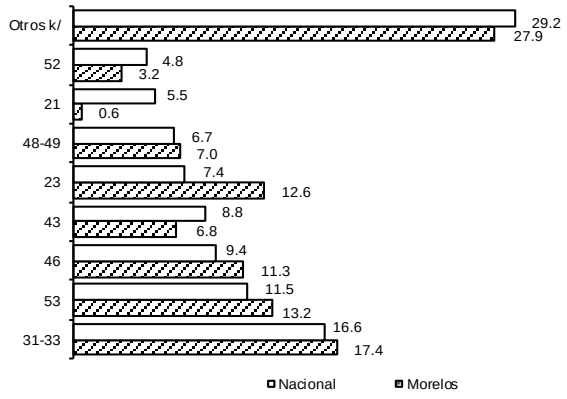

INEGI. Anuario estadístico y geográfico por entidad federativa 2020. 2021.

Nayarit

Concepto	Periodo	Nacional	Entidad	Participación (Por ciento)
Población				
Población total a/	2015	119 530 753	1 181 050	1.0
Hombres (Por ciento)	2015	48.6	49.6	NA
Mujeres (Por ciento)	2015	51.4	50.4	NA
Vivienda				
Viviendas particulares habitadas b/	2015	31 924 863	332 279	1.0
Con agua entubada (Por ciento)	2015	94.6	96.0	NA
Con electricidad (Por ciento)	2015	98.7	97.9	NA
Educación				
Tasa de alfabetismo (Por ciento)	2015	93.6	94.3	NA
Alumnos inscritos en primaria a inicio de cursos (Miles) P/	2017/2018	14 020	138	1.0
Alumnos inscritos en secundaria a inicio de cursos (Miles) P/	2017/2018	6 536	61	0.9
Alumnos inscritos en bachillerato a inicio de cursos (Miles) P/	2017/2018	5 173	52	1.0
Salud				
Unidades médicas P/	2017	22 534	429	1.9
Médicos en contacto directo con el paciente por cada 100 000 habitantes P/ c/	2017	185.4	203.3	NA
Camas censables por cada 100 000 habitantes P/ c/	2017	72.2	57.5	NA
Trabajo				
Tasa de participación económica (Por ciento) d/	2019	60.2	65.4	NA
Personal ocupado en la industria de la construcción P/ e/	2018	524 506	4 791	0.9
Pesca				
Valor de la producción pesquera (Miles de pesos) P/ f/	2015	31 490 160	1 242 950	3.9
Industria				
Valor de la producción minera total (Millones de pesos) P/	2018	686 634	2 504	0.4
Comercio				
Índice de precios al consumidor de la ciudad de Tepic g/	2018	100.3	99.5	NA
Turismo				
Establecimientos	2017	21 241	780	3.7
Cuartos	2017	739 731	34 745	4.7
Comunicaciones y transportes				
Oficinas del servicio postal	2018	16 796	446	2.7
Carreteras pavimentadas (km) P/ h/	2018	177 192	3 611	2.0
Aeropuertos P/i/	2018	77	1	1.3
Sector externo				
Inversión extranjera directa realizada (Millones de dólares) j/	2018	33 545	141	0.4
Finanzas públicas (Millones de pesos)				
Participaciones federales pagadas P/	2018	844 045	7 981	0.9
Aportaciones federales P/	2018	733 587	9 399	1.3

Tasa de crecimiento media anual de la población

De 2010 a 2015

Por ciento

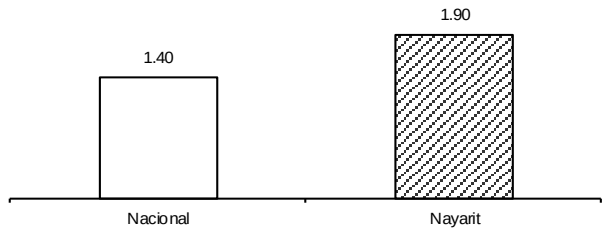

Estructura porcentual del producto interno bruto en valores básicos según principales sectores de actividad económica

2017 P/

Base 2013=100.0

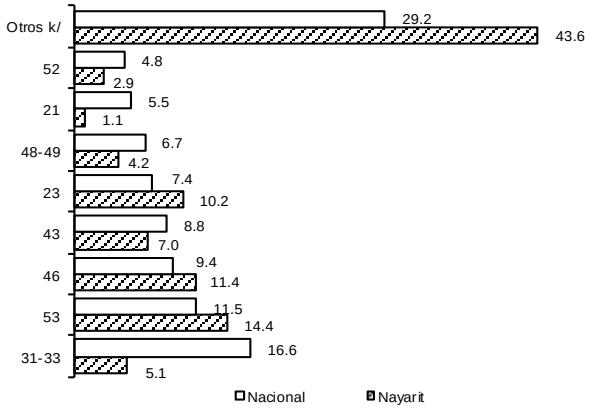

INEGI. Anuario estadístico y geográfico por entidad federativa 2020. 2021.

Nuevo León

Concepto	Periodo	Nacional	Entidad	Participación (Por ciento)
Población				
Población total a/	2015	119 530 753	5 119 504	4.3
Hombres (Por ciento)	2015	48.6	49.7	NA
Mujeres (Por ciento)	2015	51.4	50.3	NA
Vivienda				
Viviendas particulares habitadas b/	2015	31 924 863	1 393 322	4.4
Con agua entubada (Por ciento)	2015	94.6	98.3	NA
Con electricidad (Por ciento)	2015	98.7	99.7	NA
Educación				
Tasa de alfabetismo (Por ciento)	2015	93.6	97.4	NA
Alumnos inscritos en primaria a inicio de cursos (Miles) P/	2017/2018	14 020	571	4.1
Alumnos inscritos en secundaria a inicio de cursos (Miles) P/	2017/2018	6 536	267	4.1
Alumnos inscritos en bachillerato a inicio de cursos (Miles) P/	2017/2018	5 173	189	3.7
Salud				
Unidades médicas P/	2017	22 534	605	2.7
Médicos en contacto directo con el paciente por cada 100 000 habitantes P/ c/	2017	185.4	174.1	NA
Camas censables por cada 100 000 habitantes P/ c/	2017	72.2	78.0	NA
Trabajo				
Tasa de participación económica (Por ciento) d/	2019	60.2	60.6	NA
Personal ocupado en la industria de la construcción P/ e/	2018	524 506	52 510	10.0
Pesca				
Valor de la producción pesquera (Miles de pesos) P/ f/	2015	31 490 160	4 625	NS
Industria				
Valor de la producción minera total (Millones de pesos) P/	2018	686 634	18 798	2.7
Comercio				
Índice de precios al consumidor de la ciudad de Monterrey g/	2018	100.3	100.4	NA
Turismo				
Establecimientos	2017	21 241	355	1.7
Cuartos	2017	739 731	18 923	2.6
Comunicaciones y transportes				
Oficinas del servicio postal	2018	16 796	75	0.4
Carreteras pavimentadas (km) P/ h/	2018	177 192	4 951	2.8
Aeropuertos P/i/	2018	77	2	2.6
Sector externo				
Inversión extranjera directa realizada (Millones de dólares) j/	2018	33 545	4 431	13.2
Finanzas públicas (Millones de pesos)				
Participaciones federales pagadas P/	2018	844 045	39 326	4.7
Aportaciones federales P/	2018	733 587	23 013	3.1

Tasa de crecimiento media anual de la población

De 2010 a 2015

Por ciento

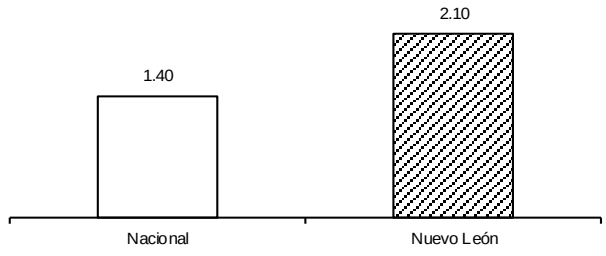

Estructura porcentual del producto interno bruto en valores básicos según principales sectores de actividad económica

2017 P/

Base 2013=100.0

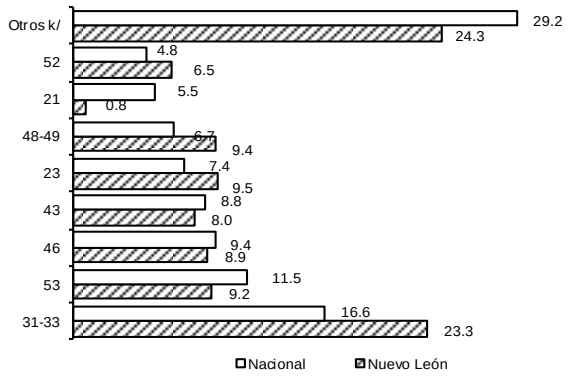

Oaxaca

Concepto	Periodo	Nacional	Entidad	Participación (Por ciento)
Población				
Población total a/	2015	119 530 753	3 967 889	3.3
Hombres (Por ciento)	2015	48.6	47.6	NA
Mujeres (Por ciento)	2015	51.4	52.4	NA
Vivienda				
Viviendas particulares habitadas b/	2015	31 924 863	1 042 941	3.3
Con agua entubada (Por ciento)	2015	94.6	85.6	NA
Con electricidad (Por ciento)	2015	98.7	95.0	NA
Educación				
Tasa de alfabetismo (Por ciento)	2015	93.6	84.2	NA
Alumnos inscritos en primaria a inicio de cursos (Miles) P/	2017/2018	14 020	498	3.6
Alumnos inscritos en secundaria a inicio de cursos (Miles) P/	2017/2018	6 536	225	3.4
Alumnos inscritos en bachillerato a inicio de cursos (Miles) P/	2017/2018	5 173	153	3.0
Salud				
Unidades médicas P/	2017	22 534	1 601	7.1
Médicos en contacto directo con el paciente por cada 100 000 habitantes P/ c/	2017	185.4	161.7	NA
Camas censables por cada 100 000 habitantes P/ c/	2017	72.2	58.0	NA
Trabajo				
Tasa de participación económica (Por ciento) d/	2019	60.2	61.5	NA
Personal ocupado en la industria de la construcción P/ e/	2018	524 506	2 878	0.5
Pesca				
Valor de la producción pesquera (Miles de pesos) P/ f/	2015	31 490 160	421 715	1.3
Industria				
Valor de la producción minera total (Millones de pesos) P/	2018	686 634	10 063	1.5
Comercio				
Índice de precios al consumidor de la ciudad de Oaxaca g/	2018	100.3	100.0	NA
Turismo				
Establecimientos	2017	21 241	1 426	6.7
Cuartos	2017	739 731	28 887	3.9
Comunicaciones y transportes				
Oficinas del servicio postal	2018	16 796	3 769	22.4
Carreteras pavimentadas (km) P/ h/	2018	177 192	7 253	4.1
Aeropuertos P/i/	2018	77	4	5.2
Sector externo				
Inversión extranjera directa realizada (Millones de dólares) j/	2018	33 545	568	1.7
Finanzas públicas (Millones de pesos)				
Participaciones federales pagadas P/	2018	844 045	21 536	2.6
Aportaciones federales P/	2018	733 587	40 810	5.6

Tasa de crecimiento media anual de la población

De 2010 a 2015

Por ciento

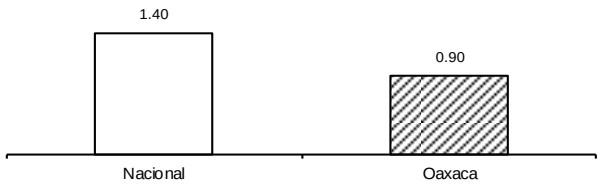

Estructura porcentual del producto interno bruto en valores básicos según principales sectores de actividad económica

2017 P/

Base 2013=100.0

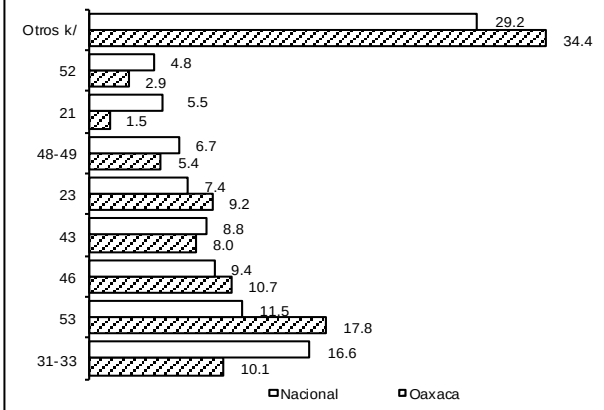

INEGI. Anuario estadístico y geográfico por entidad federativa 2020. 2021.

Puebla

Concepto	Periodo	Nacional	Entidad	Participación (Por ciento)
Población				
Población total a/	2015	119 530 753	6 168 883	5.2
Hombres (Por ciento)	2015	48.6	47.7	NA
Mujeres (Por ciento)	2015	51.4	52.3	NA
Vivienda				
Viviendas particulares habitadas b/	2015	31 924 863	1 553 451	4.9
Con agua entubada (Por ciento)	2015	94.6	93.1	NA
Con electricidad (Por ciento)	2015	98.7	98.7	NA
Educación				
Tasa de alfabetismo (Por ciento)	2015	93.6	90.8	NA
Alumnos inscritos en primaria a inicio de cursos (Miles) P/	2017/2018	14 020	782	5.6
Alumnos inscritos en secundaria a inicio de cursos (Miles) P/	2017/2018	6 536	376	5.8
Alumnos inscritos en bachillerato a inicio de cursos (Miles) P/	2017/2018	5 173	288	5.6
Salud				
Unidades médicas P/	2017	22 534	1 268	5.6
Médicos en contacto directo con el paciente por cada 100 000 habitantes P/ c/	2017	185.4	158.9	NA
Camas censables por cada 100 000 habitantes P/ c/	2017	72.2	64.2	NA
Trabajo				
Tasa de participación económica (Por ciento) d/	2019	60.2	60.6	NA
Personal ocupado en la industria de la construcción P/ e/	2018	524 506	15 727	3.0
Pesca				
Valor de la producción pesquera (Miles de pesos) P/ f/	2015	31 490 160	216 553	0.7
Industria				
Valor de la producción minera total (Millones de pesos) P/	2018	686 634	11 732	1.7
Comercio				
Índice de precios al consumidor de la ciudad de Puebla g/	2018	100.3	100.2	NA
Turismo				
Establecimientos	2017	21 241	970	4.6
Cuartos	2017	739 731	25 877	3.5
Comunicaciones y transportes				
Oficinas del servicio postal	2018	16 796	696	4.1
Carreteras pavimentadas (km) P/ h/	2018	177 192	5 690	3.2
Aeropuertos P/i/	2018	77	2	2.6
Sector externo				
Inversión extranjera directa realizada (Millones de dólares) j/	2018	33 545	575	1.7
Finanzas públicas (Millones de pesos)				
Participaciones federales pagadas P/	2018	844 045	36 004	4.3
Aportaciones federales P/	2018	733 587	33 999	4.6

Tasa de crecimiento media anual de la población

De 2010 a 2015

Por ciento

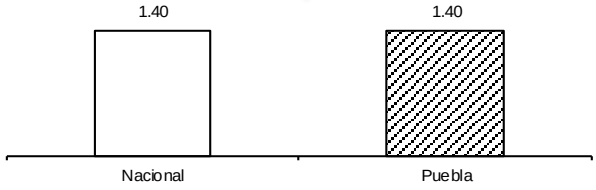

Estructura porcentual del producto interno bruto en valores básicos según principales sectores de actividad económica

2017 P/

Base 2013=100.0

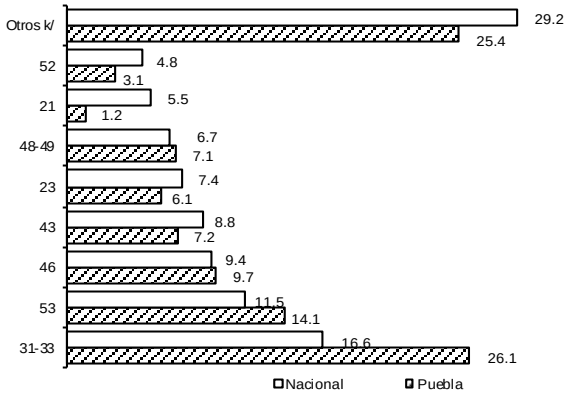

INEGI. Anuario estadístico y geográfico por entidad federativa 2020. 2021.

Querétaro

Concepto	Periodo	Nacional	Entidad	Participación (Por ciento)
Población				
Población total a/	2015	119 530 753	2 038 372	1.7
Hombres (Por ciento)	2015	48.6	48.7	NA
Mujeres (Por ciento)	2015	51.4	51.3	NA
Vivienda				
Viviendas particulares habitadas b/	2015	31 924 863	533 457	1.7
Con agua entubada (Por ciento)	2015	94.6	96.7	NA
Con electricidad (Por ciento)	2015	98.7	99.1	NA
Educación				
Tasa de alfabetismo (Por ciento)	2015	93.6	94.7	NA
Alumnos inscritos en primaria a inicio de cursos (Miles) P/	2017/2018	14 020	255	1.8
Alumnos inscritos en secundaria a inicio de cursos (Miles) P/	2017/2018	6 536	117	1.8
Alumnos inscritos en bachillerato a inicio de cursos (Miles) P/	2017/2018	5 173	90	1.7
Salud				
Unidades médicas P/	2017	22 534	325	1.4
Médicos en contacto directo con el paciente por cada 100 000 habitantes P/ c/	2017	185.4	158.3	NA
Camas censables por cada 100 000 habitantes P/ c/	2017	72.2	41.9	NA
Trabajo				
Tasa de participación económica (Por ciento) d/	2019	60.2	53.6	NA
Personal ocupado en la industria de la construcción P/ e/	2018	524 506	17 252	3.3
Pesca				
Valor de la producción pesquera (Miles de pesos) P/ f/	2015	31 490 160	12 231	NS
Industria				
Valor de la producción minera total (Millones de pesos) P/	2018	686 634	9 231	1.3
Comercio				
Índice de precios al consumidor de la ciudad de Querétaro g/	2018	100.3	99.6	NA
Turismo				
Establecimientos	2017	21 241	526	2.5
Cuartos	2017	739 731	15 253	2.1
Comunicaciones y transportes				
Oficinas del servicio postal	2018	16 796	61	0.4
Carreteras pavimentadas (km) P/ h/	2018	177 192	2 088	1.2
Aeropuertos P/i/	2018	77	1	1.3
Sector externo				
Inversión extranjera directa realizada (Millones de dólares) j/	2018	33 545	1 060	3.2
Finanzas públicas (Millones de pesos)				
Participaciones federales pagadas P/	2018	844 045	15 172	1.8
Aportaciones federales P/	2018	733 587	11 362	1.5

Tasa de crecimiento media anual de la población

De 2010 a 2015

Por ciento

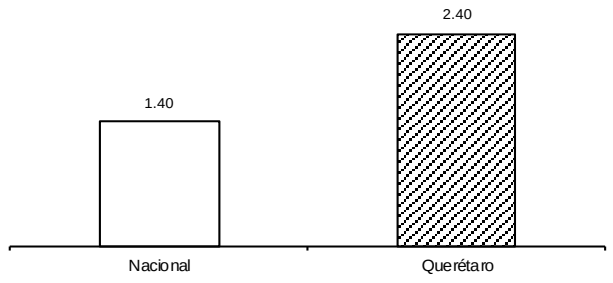

Estructura porcentual del producto interno bruto en valores básicos según principales sectores de actividad económica

2017 P/

Base 2013=100.0

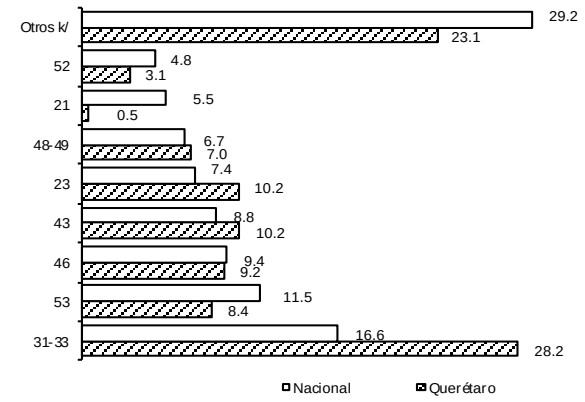

Quintana Roo

Concepto	Periodo	Nacional	Entidad	Participación (Por ciento)
Población				
Población total a/	2015	119 530 753	1 501 562	1.3
Hombres (Por ciento)	2015	48.6	50.1	NA
Mujeres (Por ciento)	2015	51.4	49.9	NA
Vivienda				
Viviendas particulares habitadas b/	2015	31 924 863	440 663	1.4
Con agua entubada (Por ciento)	2015	94.6	97.3	NA
Con electricidad (Por ciento)	2015	98.7	98.8	NA
Educación				
Tasa de alfabetismo (Por ciento)	2015	93.6	95.5	NA
Alumnos inscritos en primaria a inicio de cursos (Miles) P/	2017/2018	14 020	187	1.3
Alumnos inscritos en secundaria a inicio de cursos (Miles) P/	2017/2018	6 536	84	1.3
Alumnos inscritos en bachillerato a inicio de cursos (Miles) P/	2017/2018	5 173	65	1.3
Salud				
Unidades médicas P/	2017	22 534	246	1.1
Médicos en contacto directo con el paciente por cada 100 000 habitantes P/ c/	2017	185.4	165.0	NA
Camas censables por cada 100 000 habitantes P/ c/	2017	72.2	62.0	NA
Trabajo				
Tasa de participación económica (Por ciento) d/	2019	60.2	67.0	NA
Personal ocupado en la industria de la construcción P/ e/	2018	524 506	7 752	1.5
Pesca				
Valor de la producción pesquera (Miles de pesos) P/ f/	2015	31 490 160	149 577	0.5
Industria				
Valor de la producción minera total (Millones de pesos) P/	2018	686 634	11 505	1.7
Comercio				
Índice de precios al consumidor de la ciudad de Chetumal g/	2018	100.3	100.5	NA
Turismo				
Establecimientos	2017	21 241	1 067	5.0
Cuartos	2017	739 731	100 986	13.7
Comunicaciones y transportes				
Oficinas del servicio postal	2018	16 796	318	1.9
Carreteras pavimentadas (km) P/ h/	2018	177 192	3 320	1.9
Aeropuertos P/i/	2018	77	4	5.2
Sector externo				
Inversión extranjera directa realizada (Millones de dólares) j/	2018	33 545	342	1.0
Finanzas públicas (Millones de pesos)				
Participaciones federales pagadas P/	2018	844 045	11 547	1.4
Aportaciones federales P/	2018	733 587	10 432	1.4

Tasa de crecimiento media anual de la población

De 2010 a 2015

Por ciento

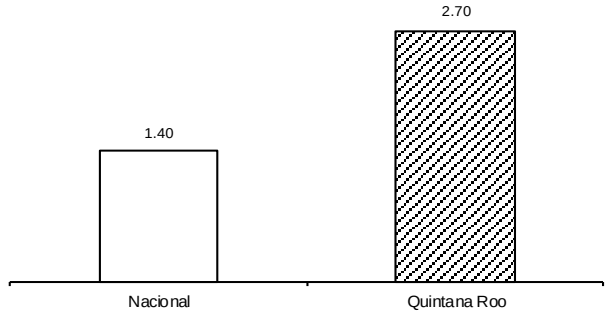

Estructura porcentual del producto interno bruto en valores básicos según principales sectores de actividad económica

2017 P/

Base 2013=100.0

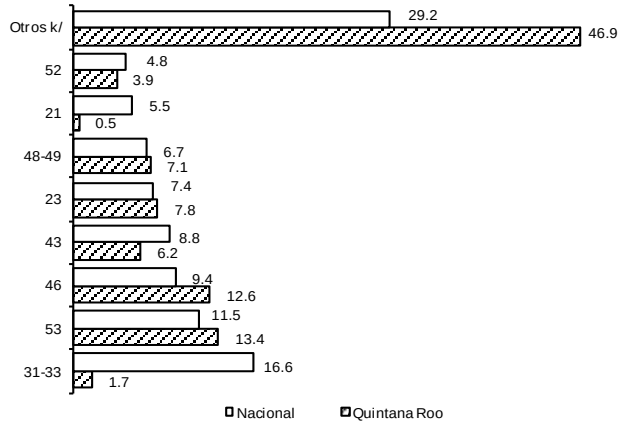

INEGI. Anuario estadístico y geográfico por entidad federativa 2020. 2021.

San Luis Potosí

Concepto	Periodo	Nacional	Entidad	Participación (Por ciento)
Población				
Población total a/	2015	119 530 753	2 717 820	2.3
Hombres (Por ciento)	2015	48.6	48.5	NA
Mujeres (Por ciento)	2015	51.4	51.5	NA
Vivienda				
Viviendas particulares habitadas b/	2015	31 924 863	709 959	2.2
Con agua entubada (Por ciento)	2015	94.6	89.6	NA
Con electricidad (Por ciento)	2015	98.7	97.4	NA
Educación				
Tasa de alfabetismo (Por ciento)	2015	93.6	92.9	NA
Alumnos inscritos en primaria a inicio de cursos (Miles) P/	2017/2018	14 020	316	2.3
Alumnos inscritos en secundaria a inicio de cursos (Miles) P/	2017/2018	6 536	159	2.4
Alumnos inscritos en bachillerato a inicio de cursos (Miles) P/	2017/2018	5 173	114	2.2
Salud				
Unidades médicas P/	2017	22 534	649	2.9
Médicos en contacto directo con el paciente por cada 100 000 habitantes P/ c/	2017	185.4	166.1	NA
Camas censables por cada 100 000 habitantes P/ c/	2017	72.2	69.5	NA
Trabajo				
Tasa de participación económica (Por ciento) d/	2019	60.2	59.2	NA
Personal ocupado en la industria de la construcción P/ e/	2018	524 506	15 487	3.0
Pesca				
Valor de la producción pesquera (Miles de pesos) P/ f/	2015	31 490 160	108 934	0.3
Industria				
Valor de la producción minera total (Millones de pesos) P/	2018	686 634	18 676	2.7
Comercio				
Índice de precios al consumidor de la ciudad de San Luis Potosí g/	2018	100.3	100.1	NA
Turismo				
Establecimientos	2017	21 241	416	2.0
Cuartos	2017	739 731	13 031	1.8
Comunicaciones y transportes				
Oficinas del servicio postal	2018	16 796	831	4.9
Carreteras pavimentadas (km) P/ h/	2018	177 192	8 147	4.6
Aeropuertos P/i/	2018	77	2	2.6
Sector externo				
Inversión extranjera directa realizada (Millones de dólares) j/	2018	33 545	1 605	4.8
Finanzas públicas (Millones de pesos)				
Participaciones federales pagadas P/	2018	844 045	17 761	2.1
Aportaciones federales P/	2018	733 587	18 507	2.5

Tasa de crecimiento media anual de la población

De 2010 a 2015

Por ciento

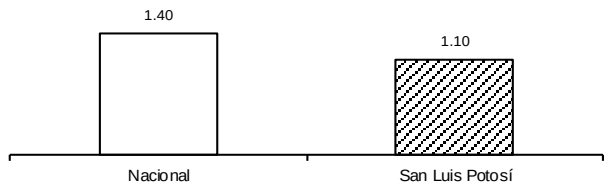

Estructura porcentual del producto interno bruto en valores básicos según principales sectores de actividad económica

2017 P/

Base 2013=100.0

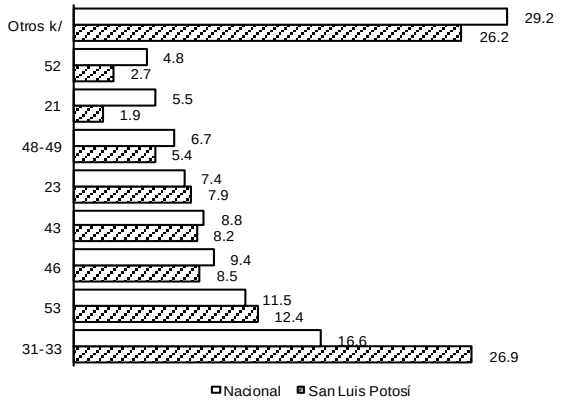

Sinaloa

Concepto	Periodo	Nacional	Entidad	Participación (Por ciento)
Población				
Población total a/	2015	119 530 753	2 966 321	2.5
Hombres (Por ciento)	2015	48.6	49.4	NA
Mujeres (Por ciento)	2015	51.4	50.6	NA
Vivienda				
Viviendas particulares habitadas b/	2015	31 924 863	805 854	2.5
Con agua entubada (Por ciento)	2015	94.6	96.8	NA
Con electricidad (Por ciento)	2015	98.7	99.3	NA
Educación				
Tasa de alfabetismo (Por ciento)	2015	93.6	95.2	NA
Alumnos inscritos en primaria a inicio de cursos (Miles) P/	2017/2018	14 020	327	2.3
Alumnos inscritos en secundaria a inicio de cursos (Miles) P/	2017/2018	6 536	155	2.4
Alumnos inscritos en bachillerato a inicio de cursos (Miles) P/	2017/2018	5 173	140	2.7
Salud				
Unidades médicas P/	2017	22 534	555	2.5
Médicos en contacto directo con el paciente por cada 100 000 habitantes P/ c/	2017	185.4	211.4	NA
Camas censables por cada 100 000 habitantes P/ c/	2017	72.2	77.5	NA
Trabajo				
Tasa de participación económica (Por ciento) d/	2019	60.2	60.1	NA
Personal ocupado en la industria de la construcción P/ e/	2018	524 506	18 069	3.4
Pesca				
Valor de la producción pesquera (Miles de pesos) P/ f/	2015	31 490 160	9 505 747	30.2
Industria				
Valor de la producción minera total (Millones de pesos) P/	2018	686 634	22 650	3.3
Comercio				
Índice de precios al consumidor de la ciudad de Culiacán g/	2018	100.3	102.9	NA
Turismo				
Establecimientos	2017	21 241	466	2.2
Cuartos	2017	739 731	20 942	2.8
Comunicaciones y transportes				
Oficinas del servicio postal	2018	16 796	330	2.0
Carreteras pavimentadas (km) P/ h/	2018	177 192	5 366	3.0
Aeropuertos P/i/	2018	77	3	3.9
Sector externo				
Inversión extranjera directa realizada (Millones de dólares) j/	2018	33 545	398	1.2
Finanzas públicas (Millones de pesos)				
Participaciones federales pagadas P/	2018	844 045	20 737	2.5
Aportaciones federales P/	2018	733 587	18 008	2.5

Tasa de crecimiento media anual de la población

De 2010 a 2015

Por ciento

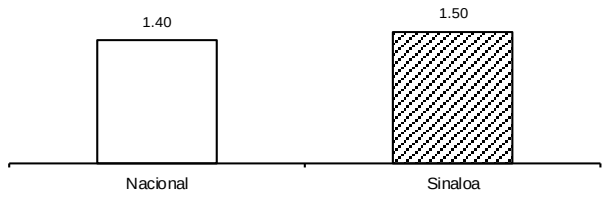

Estructura porcentual del producto interno bruto en valores básicos según principales sectores de actividad económica

2017 P/

Base 2013=100.0

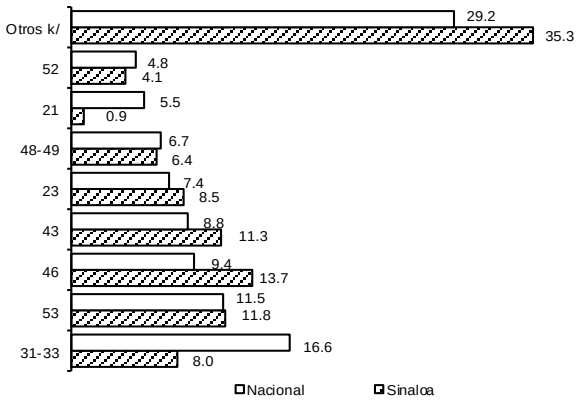

INEGI. Anuario estadístico y geográfico por entidad federativa 2020. 2021.

Sonora

Concepto	Periodo	Nacional	Entidad	Participación (Por ciento)
Población				
Población total a/	2015	119 530 753	2 850 330	2.4
Hombres (Por ciento)	2015	48.6	49.5	NA
Mujeres (Por ciento)	2015	51.4	50.5	NA
Vivienda				
Viviendas particulares habitadas b/	2015	31 924 863	812 567	2.5
Con agua entubada (Por ciento)	2015	94.6	96.6	NA
Con electricidad (Por ciento)	2015	98.7	98.0	NA
Educación				
Tasa de alfabetismo (Por ciento)	2015	93.6	96.7	NA
Alumnos inscritos en primaria a inicio de cursos (Miles) P/	2017/2018	14 020	315	2.2
Alumnos inscritos en secundaria a inicio de cursos (Miles) P/	2017/2018	6 536	148	2.3
Alumnos inscritos en bachillerato a inicio de cursos (Miles) P/	2017/2018	5 173	127	2.5
Salud				
Unidades médicas P/	2017	22 534	690	3.1
Médicos en contacto directo con el paciente por cada 100 000 habitantes P/ c/	2017	185.4	220.2	NA
Camas censables por cada 100 000 habitantes P/ c/	2017	72.2	99.3	NA
Trabajo				
Tasa de participación económica (Por ciento) d/	2019	60.2	63.1	NA
Personal ocupado en la industria de la construcción P/ e/	2018	524 506	28 325	5.4
Pesca				
Valor de la producción pesquera (Miles de pesos) P/ f/	2015	31 490 160	5 638 119	17.9
Industria				
Valor de la producción minera total (Millones de pesos) P/	2018	686 634	138 254	20.1
Comercio				
Índice de precios al consumidor de la ciudad de Hermosillo g/	2018	100.3	101.6	NA
Turismo				
Establecimientos	2017	21 241	540	2.5
Cuartos	2017	739 731	22 993	3.1
Comunicaciones y transportes				
Oficinas del servicio postal	2018	16 796	211	1.3
Carreteras pavimentadas (km) P/ h/	2018	177 192	7 431	4.2
Aeropuertos P/i/	2018	77	5	6.5
Sector externo				
Inversión extranjera directa realizada (Millones de dólares) j/	2018	33 545	198	0.6
Finanzas públicas (Millones de pesos)				
Participaciones federales pagadas P/	2018	844 045	23 232	2.8
Aportaciones federales P/	2018	733 587	15 780	2.2

Tasa de crecimiento media anual de la población

De 2010 a 2015

Por ciento

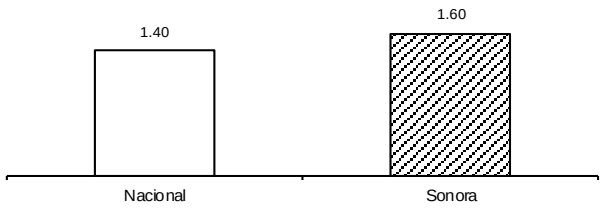

Estructura porcentual del producto interno bruto en valores básicos según principales sectores de actividad económica

2017 P/

Base 2013=100.0

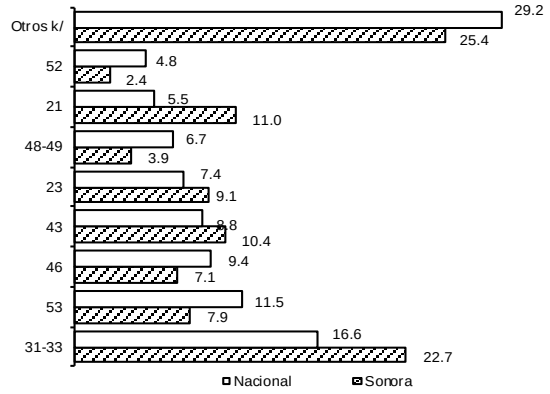

Tabasco

Concepto	Periodo	Nacional	Entidad	Participación (Por ciento)
Población				
Población total a/	2015	119 530 753	2 395 272	2.0
Hombres (Por ciento)	2015	48.6	48.9	NA
Mujeres (Por ciento)	2015	51.4	51.1	NA
Vivienda				
Viviendas particulares habitadas b/	2015	31 924 863	646 059	2.0
Con agua entubada (Por ciento)	2015	94.6	90.0	NA
Con electricidad (Por ciento)	2015	98.7	99.3	NA
Educación				
Tasa de alfabetismo (Por ciento)	2015	93.6	93.8	NA
Alumnos inscritos en primaria a inicio de cursos (Miles) P/	2017/2018	14 020	291	2.1
Alumnos inscritos en secundaria a inicio de cursos (Miles) P/	2017/2018	6 536	135	2.1
Alumnos inscritos en bachillerato a inicio de cursos (Miles) P/	2017/2018	5 173	114	2.2
Salud				
Unidades médicas P/	2017	22 534	712	3.2
Médicos en contacto directo con el paciente por cada 100 000 habitantes P/ c/	2017	185.4	214.9	NA
Camas censables por cada 100 000 habitantes P/ c/	2017	72.2	62.9	NA
Trabajo				
Tasa de participación económica (Por ciento) d/	2019	60.2	60.2	NA
Personal ocupado en la industria de la construcción P/ e/	2018	524 506	13 845	2.6
Pesca				
Valor de la producción pesquera (Miles de pesos) P/ f/	2015	31 490 160	695 881	2.2
Industria				
Valor de la producción minera total (Millones de pesos) P/	2018	686 634	11 398	1.7
Comercio				
Índice de precios al consumidor de la ciudad de Villahermosa g/	2018	100.3	100.4	NA
Turismo				
Establecimientos	2017	21 241	477	2.2
Cuartos	2017	739 731	12 647	1.7
Comunicaciones y transportes				
Oficinas del servicio postal	2018	16 796	1 005	6.0
Carreteras pavimentadas (km) P/ h/	2018	177 192	6 454	3.6
Aeropuertos P/i/	2018	77	1	1.3
Sector externo				
Inversión extranjera directa realizada (Millones de dólares) j/	2018	33 545	521	1.6
Finanzas públicas (Millones de pesos)				
Participaciones federales pagadas P/	2018	844 045	24 078	2.9
Aportaciones federales P/	2018	733 587	14 748	2.0

Tasa de crecimiento media anual de la población

De 2010 a 2015

Por ciento

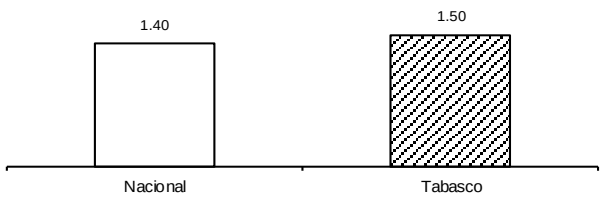

Estructura porcentual del producto interno bruto en valores básicos según principales sectores de actividad económica

2017 P/

Base 2013=100.0

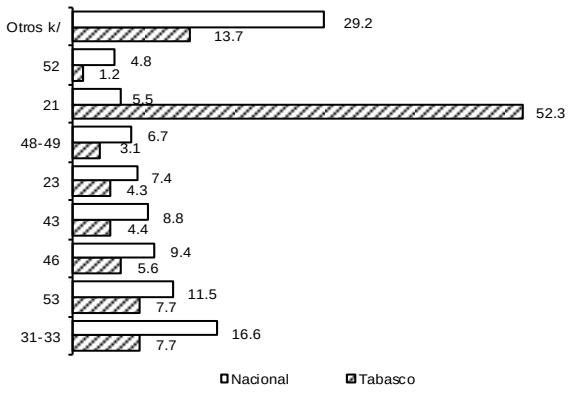

INEGI. Anuario estadístico y geográfico por entidad federativa 2020. 2021.

Tamaulipas

Concepto	Periodo	Nacional	Entidad	Participación (Por ciento)
Población				
Población total a/	2015	119 530 753	3 441 698	2.9
Hombres (Por ciento)	2015	48.6	49.2	NA
Mujeres (Por ciento)	2015	51.4	50.8	NA
Vivienda				
Viviendas particulares habitadas b/	2015	31 924 863	986 886	3.1
Con agua entubada (Por ciento)	2015	94.6	97.0	NA
Con electricidad (Por ciento)	2015	98.7	98.8	NA
Educación				
Tasa de alfabetismo (Por ciento)	2015	93.6	96.0	NA
Alumnos inscritos en primaria a inicio de cursos (Miles) P/	2017/2018	14 020	384	2.7
Alumnos inscritos en secundaria a inicio de cursos (Miles) P/	2017/2018	6 536	173	2.6
Alumnos inscritos en bachillerato a inicio de cursos (Miles) P/	2017/2018	5 173	144	2.8
Salud				
Unidades médicas P/	2017	22 534	619	2.7
Médicos en contacto directo con el paciente por cada 100 000 habitantes P/ c/	2017	185.4	203.9	NA
Camas censables por cada 100 000 habitantes P/ c/	2017	72.2	84.5	NA
Trabajo				
Tasa de participación económica (Por ciento) d/	2019	60.2	62.7	NA
Personal ocupado en la industria de la construcción P/ e/	2018	524 506	25 666	4.9
Pesca				
Valor de la producción pesquera (Miles de pesos) P/ f/	2015	31 490 160	1 133 677	3.6
Industria				
Valor de la producción minera total (Millones de pesos) P/	2018	686 634	2 363	0.3
Comercio				
Índice de precios al consumidor de la ciudad de Matamoros g/	2018	100.3	101.2	NA
Turismo				
Establecimientos	2017	21 241	ND	NA
Cuartos	2017	739 731	ND	NA
Comunicaciones y transportes				
Oficinas del servicio postal	2018	16 796	128	0.8
Carreteras pavimentadas (km) P/ h/	2018	177 192	5 388	3.0
Aeropuertos P/i/	2018	77	5	6.5
Sector externo				
Inversión extranjera directa realizada (Millones de dólares) j/	2018	33 545	1 474	4.4
Finanzas públicas (Millones de pesos)				
Participaciones federales pagadas P/	2018	844 045	25 950	3.1
Aportaciones federales P/	2018	733 587	20 959	2.9

Tasa de crecimiento media anual de la población

De 2010 a 2015

Por ciento

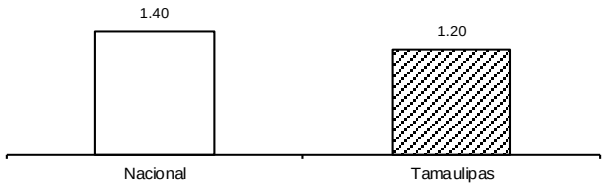

Estructura porcentual del producto interno bruto en valores básicos según principales sectores de actividad económica

2017 P/

Base 2013=100.0

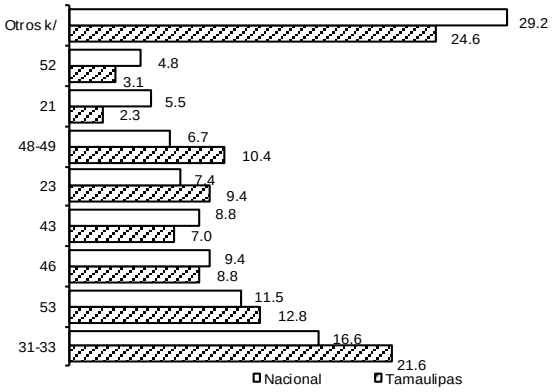

Tlaxcala

Concepto	Periodo	Nacional	Entidad	Participación (Por ciento)
Población				
Población total a/	2015	119 530 753	1 272 847	1.1
Hombres (Por ciento)	2015	48.6	48.3	NA
Mujeres (Por ciento)	2015	51.4	51.7	NA
Vivienda				
Viviendas particulares habitadas b/	2015	31 924 863	310 416	1.0
Con agua entubada (Por ciento)	2015	94.6	98.6	NA
Con electricidad (Por ciento)	2015	98.7	99.3	NA
Educación				
Tasa de alfabetismo (Por ciento)	2015	93.6	95.2	NA
Alumnos inscritos en primaria a inicio de cursos (Miles) P/	2017/2018	14 020	153	1.1
Alumnos inscritos en secundaria a inicio de cursos (Miles) P/	2017/2018	6 536	76	1.2
Alumnos inscritos en bachillerato a inicio de cursos (Miles) P/	2017/2018	5 173	56	1.1
Salud				
Unidades médicas P/	2017	22 534	241	1.1
Médicos en contacto directo con el paciente por cada 100 000 habitantes P/ c/	2017	185.4	177.4	NA
Camas censables por cada 100 000 habitantes P/ c/	2017	72.2	51.7	NA
Trabajo				
Tasa de participación económica (Por ciento) d/	2019	60.2	62.3	NA
Personal ocupado en la industria de la construcción P/ e/	2018	524 506	1 719	0.3
Pesca				
Valor de la producción pesquera (Miles de pesos) P/ f/	2015	31 490 160	7 048	NS
Industria				
Valor de la producción minera total (Millones de pesos) P/	2018	686 634	565	0.1
Comercio				
Índice de precios al consumidor de la ciudad de Tlaxcala g/	2018	100.3	100.1	NA
Turismo				
Establecimientos	2017	21 241	359	1.7
Cuartos	2017	739 731	5 291	0.7
Comunicaciones y transportes				
Oficinas del servicio postal	2018	16 796	199	1.2
Carreteras pavimentadas (km) P/ h/	2018	177 192	1 805	1.0
Aeropuertos P/i/	2018	77	0	0.0
Sector externo				
Inversión extranjera directa realizada (Millones de dólares) j/	2018	33 545	120	0.4
Finanzas públicas (Millones de pesos)				
Participaciones federales pagadas P/	2018	844 045	8 241	1.0
Aportaciones federales P/	2018	733 587	9 518	1.3

Tasa de crecimiento media anual de la población

De 2010 a 2015

Por ciento

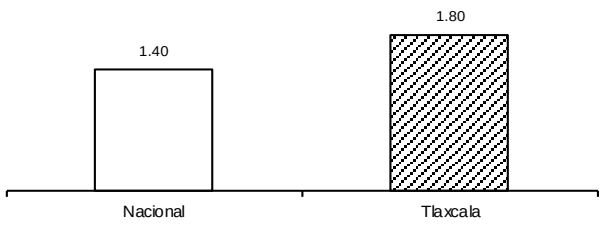

Estructura porcentual del producto interno bruto en valores básicos según principales sectores de actividad económica

2017 P/

Base 2013=100.0

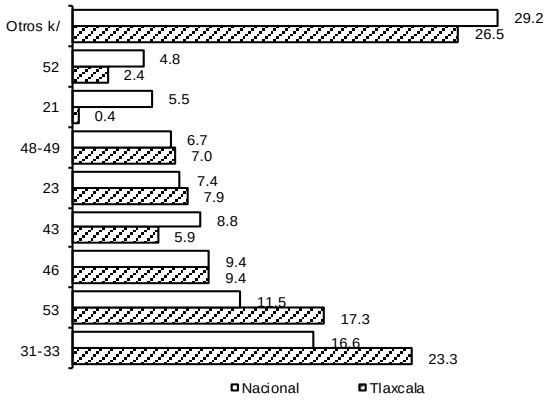

INEGI. Anuario estadístico y geográfico por entidad federativa 2020. 2021.

Veracruz de Ignacio de la Llave

Concepto	Periodo	Nacional	Entidad	Participación (Por ciento)
Población				
Población total a/	2015	119 530 753	8 112 505	6.8
Hombres (Por ciento)	2015	48.6	48.2	NA
Mujeres (Por ciento)	2015	51.4	51.8	NA
Vivienda				
Viviendas particulares habitadas b/	2015	31 924 863	2 250 001	7.0
Con agua entubada (Por ciento)	2015	94.6	86.9	NA
Con electricidad (Por ciento)	2015	98.7	98.1	NA
Educación				
Tasa de alfabetismo (Por ciento)	2015	93.6	89.8	NA
Alumnos inscritos en primaria a inicio de cursos (Miles) P/	2017/2018	14 020	859	6.1
Alumnos inscritos en secundaria a inicio de cursos (Miles) P/	2017/2018	6 536	414	6.3
Alumnos inscritos en bachillerato a inicio de cursos (Miles) P/	2017/2018	5 173	333	6.4
Salud				
Unidades médicas P/	2017	22 534	1 766	7.8
Médicos en contacto directo con el paciente por cada 100 000 habitantes P/ c/	2017	185.4	156.3	NA
Camas censables por cada 100 000 habitantes P/ c/	2017	72.2	60.4	NA
Trabajo				
Tasa de participación económica (Por ciento) d/	2019	60.2	54.3	NA
Personal ocupado en la industria de la construcción P/ e/	2018	524 506	23 989	4.6
Pesca				
Valor de la producción pesquera (Miles de pesos) P/ f/	2015	31 490 160	1 393 884	4.4
Industria				
Valor de la producción minera total (Millones de pesos) P/	2018	686 634	20 481	3.0
Comercio				
Índice de precios al consumidor de la ciudad de Veracruz g/	2018	100.3	100.5	NA
Turismo				
Establecimientos	2017	21 241	1 929	9.1
Cuartos	2017	739 731	49 607	6.7
Comunicaciones y transportes				
Oficinas del servicio postal	2018	16 796	477	2.8
Carreteras pavimentadas (km) P/ h/	2018	177 192	10 737	6.1
Aeropuertos P/i/	2018	77	5	6.5
Sector externo				
Inversión extranjera directa realizada (Millones de dólares) j/	2018	33 545	819	2.4
Finanzas públicas (Millones de pesos)				
Participaciones federales pagadas P/	2018	844 045	49 010	5.8
Aportaciones federales P/	2018	733 587	52 363	7.1

Tasa de crecimiento media anual de la población

De 2010 a 2015

Por ciento

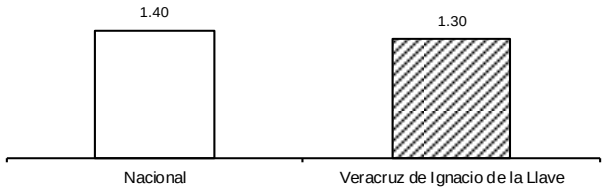

Estructura porcentual del producto interno bruto en valores básicos según principales sectores de actividad económica

2017 P/

Base 2013=100.0

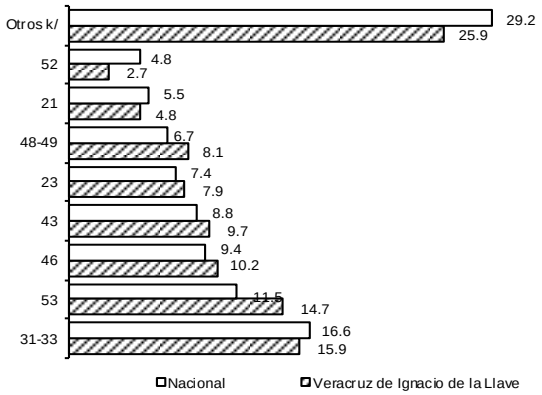

Yucatán

Concepto	Periodo	Nacional	Entidad	Participación (Por ciento)
Población				
Población total a/	2015	119 530 753	2 097 175	1.8
Hombres (Por ciento)	2015	48.6	49.0	NA
Mujeres (Por ciento)	2015	51.4	51.0	NA
Vivienda				
Viviendas particulares habitadas b/	2015	31 924 863	564 613	1.8
Con agua entubada (Por ciento)	2015	94.6	98.1	NA
Con electricidad (Por ciento)	2015	98.7	98.6	NA
Educación				
Tasa de alfabetismo (Por ciento)	2015	93.6	91.9	NA
Alumnos inscritos en primaria a inicio de cursos (Miles) P/	2017/2018	14 020	227	1.6
Alumnos inscritos en secundaria a inicio de cursos (Miles) P/	2017/2018	6 536	110	1.7
Alumnos inscritos en bachillerato a inicio de cursos (Miles) P/	2017/2018	5 173	96	1.9
Salud				
Unidades médicas P/	2017	22 534	346	1.5
Médicos en contacto directo con el paciente por cada 100 000 habitantes P/ c/	2017	185.4	224.3	NA
Camas censables por cada 100 000 habitantes P/ c/	2017	72.2	82.2	NA
Trabajo				
Tasa de participación económica (Por ciento) d/	2019	60.2	63.5	NA
Personal ocupado en la industria de la construcción P/ e/	2018	524 506	18 635	3.6
Pesca				
Valor de la producción pesquera (Miles de pesos) P/ f/	2015	31 490 160	1 199 256	3.8
Industria				
Valor de la producción minera total (Millones de pesos) P/	2018	686 634	3 671	0.5
Comercio				
Índice de precios al consumidor de la ciudad de Mérida g/	2018	100.3	100.2	NA
Turismo				
Establecimientos	2017	21 241	487	2.3
Cuartos	2017	739 731	13 076	1.8
Comunicaciones y transportes				
Oficinas del servicio postal	2018	16 796	799	4.8
Carreteras pavimentadas (km) P/ h/	2018	177 192	6 294	3.6
Aeropuertos P/i/	2018	77	2	2.6
Sector externo				
Inversión extranjera directa realizada (Millones de dólares) j/	2018	33 545	71	0.2
Finanzas públicas (Millones de pesos)				
Participaciones federales pagadas P/	2018	844 045	14 614	1.7
Aportaciones federales P/	2018	733 587	12 683	1.7

Tasa de crecimiento media anual de la población

De 2010 a 2015

Por ciento

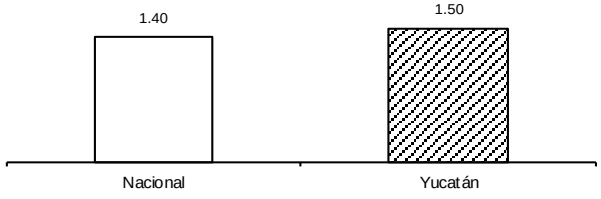

Estructura porcentual del producto interno bruto en valores básicos según principales sectores de actividad económica

2017 P/

Base 2013=100.0

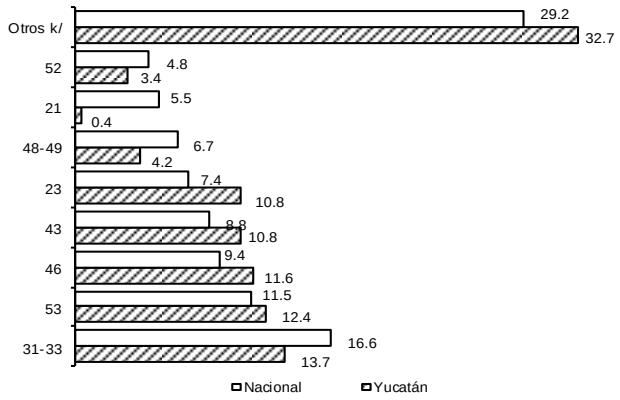

Zacatecas

Concepto	Periodo	Nacional	Entidad	Participación (Por ciento)
Población				
Población total a/	2015	119 530 753	1 579 209	1.3
Hombres (Por ciento)	2015	48.6	48.8	NA
Mujeres (Por ciento)	2015	51.4	51.2	NA
Vivienda				
Viviendas particulares habitadas b/	2015	31 924 863	418 756	1.3
Con agua entubada (Por ciento)	2015	94.6	96.7	NA
Con electricidad (Por ciento)	2015	98.7	99.2	NA
Educación				
Tasa de alfabetismo (Por ciento)	2015	93.6	94.9	NA
Alumnos inscritos en primaria a inicio de cursos (Miles) P/	2017/2018	14 020	199	1.4
Alumnos inscritos en secundaria a inicio de cursos (Miles) P/	2017/2018	6 536	88	1.3
Alumnos inscritos en bachillerato a inicio de cursos (Miles) P/	2017/2018	5 173	68	1.3
Salud				
Unidades médicas P/	2017	22 534	505	2.2
Médicos en contacto directo con el paciente por cada 100 000 habitantes P/ c/	2017	185.4	188.3	NA
Camas censables por cada 100 000 habitantes P/ c/	2017	72.2	61.6	NA
Trabajo				
Tasa de participación económica (Por ciento) d/	2019	60.2	58.1	NA
Personal ocupado en la industria de la construcción P/ e/	2018	524 506	7 976	1.5
Pesca				
Valor de la producción pesquera (Miles de pesos) P/ f/	2015	31 490 160	32 597	0.1
Industria				
Valor de la producción minera total (Millones de pesos) P/	2018	686 634	67 904	9.9
Comercio				
Índice de precios al consumidor de la ciudad de Fresnillo g/	2018	100.3	100.1	NA
Turismo				
Establecimientos	2017	21 241	292	1.4
Cuartos	2017	739 731	7 565	1.0
Comunicaciones y transportes				
Oficinas del servicio postal	2018	16 796	820	4.9
Carreteras pavimentadas (km) P/ h/	2018	177 192	6 477	3.7
Aeropuertos P/i/	2018	77	1	1.3
Sector externo				
Inversión extranjera directa realizada (Millones de dólares) j/	2018	33 545	486	1.4
Finanzas públicas (Millones de pesos)				
Participaciones federales pagadas P/	2018	844 045	11 067	1.3
Aportaciones federales P/	2018	733 587	12 150	1.7

Nota, llamadas y fuentes

Tasa de crecimiento media anual de la población

De 2010 a 2015

Por ciento

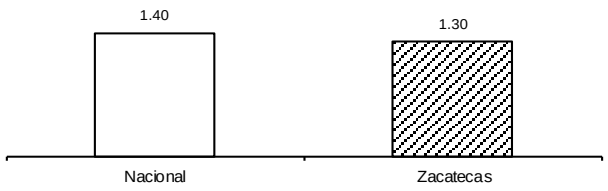

Estructura porcentual del producto interno bruto en valores básicos según principales sectores de actividad económica

2017 P/

Base 2013=100.0

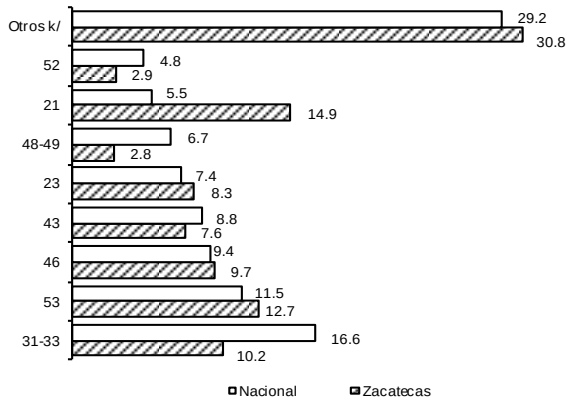

Glosario

INEGI. Anuario estadístico y geográfico por entidad federativa 2020. 2021.

Glosario

A

Aportaciones de capital. Sumas pagadas en efectivo o aportadas en bienes o derechos por los socios o accionistas de una sociedad para integrar el capital de ésta.

Entregas en bienes de capital o en dinero, para financiar gastos de capital a las empresas de participación estatal y organismos descentralizados, que producen bienes y/o servicios para su venta en el mercado. [21]

Aprovechamientos. Ingresos ordinarios provenientes de las actividades de derecho público que realiza el gobierno, y que recibe en forma de recargos, intereses moratorios o multas, o como cualquier ingreso no clasificable, como impuestos, derechos o productos. [21]

Averiguaciones previas federales. Expedientes en los que se asientan las diligencias legalmente necesarias para que el Agente del Ministerio Público Federal, pueda resolver si ejercita o no la acción penal. Artículo 113 al 135 bis del título segundo del Código Federal de Procedimientos Penales. [11]

B

Banca comercial. Instituciones de crédito autorizadas por el gobierno federal para captar recursos financieros del público y otorgar créditos destinados a mantener en operación las actividades económicas. Por estas transacciones de captación y financiamiento, la banca comercial establece tasas de interés activas y pasivas. [21]

Banca de desarrollo. Instituciones que ejercen el servicio de banca y crédito a largo plazo con sujeción a las prioridades del Plan Nacional de Desarrollo y en especial al Programa Nacional de Financiamiento del Desarrollo, para promover y financiar sectores que le son encomendados en sus leyes orgánicas de dichas instituciones. Las instituciones de banca de desarrollo tienen como objeto financiar proyectos prioritarios para el país. [21]

Banca múltiple. Situación jurídica especial que permite a las instituciones de crédito realizar por sí solas todas las funciones de banco, financiera, hipotecaria, fiduciaria y compraventa de valores. [21]

C

Cama censable. Su característica fundamental, es que genera un egreso hospitalario; ésta se encuentra en el servicio instalado en el área de hospitalización (para el uso regular de pacientes internos; debe disponer de los recursos indispensables de espacio, personal y materiales para la atención médica del paciente), incluye incubadoras para la atención a pacientes recién nacidos en estado patológico. [1]

Cama no censable. Cama que se destina a la atención transitoria o provisional, para observación del paciente, iniciar un tratamiento o intensificar la aplicación de procedimientos médico-quirúrgicos. También es denominada cama de tránsito y su característica fundamental es que no genera egresos hospitalarios. Aquí se incluyen las camas de urgencias, de terapia intensiva, de trabajo de parto, corta estancia, camillas, canastillas y cunas de recién nacido. [1]

Captación de recursos financieros. Proceso mediante el cual el sistema financiero recoge recursos del público ahorrador y los utiliza como fuente del mercado financiero.

Captación bancaria, son todos los recursos que la banca obtiene a través de sus instrumentos de captación (cuenta de cheques, cuenta de ahorros, depósitos a plazo fijo, etcétera) que forman los pasivos del sistema bancario e incluyen recursos en moneda nacional y extranjera. [21]

Captura pesquera en peso desembarcado. Se refiere al peso que conserva el producto al ser declarado al desembarque en sus diversas modalidades: descabezado, fileteado, desviscerado, en pulpa, rebanado u otras. [12]

Captura pesquera en peso vivo. Peso total del producto en el momento de obtenerse de su medio natural; se determina con base en el peso desembarcado, aplicando factores de conversión establecidos por el Instituto Nacional de Pesca, de acuerdo con la metodología universalmente empleada por la FAO (Organización de las Naciones Unidas para la Agricultura y la Alimentación). [12]

Carne en canal. Cuerpo del animal sacrificado, desangrado y sin piel, abierto a lo largo de la línea media del pecho y abdomen a la cola, separado de la cabeza a nivel del cuello y de las extremidades, sin vísceras cavitarias (excepto los riñones). [13]

Conflictos de trabajo. Desavenencias de carácter laboral que surgen entre trabajador(es) y patrón(es) originadas por incumplimiento o insatisfacción de las condiciones establecidas en una relación de trabajo. [5]

Consultas de planificación familiar. Atención que otorga el personal de salud a personas ambulatorias con el propósito de brindarles información, prescribir, aplicar, realizar o vigilar el uso de métodos anticonceptivos con el fin de prevenir los embarazos. [22]

Consumo de capital fijo. Depreciación experimentada durante el periodo contable por el valor corriente del *stock* de activos fijos que posee y utiliza un productor como consecuencia del deterioro físico, de la obsolescencia normal o de daños accidentales normales. Este concepto se basa en la vida económica prevista para cada bien y tiene por objeto cubrir la pérdida de su valor por obsolescencia (antigüedad o desuso) debido al uso o desgaste normal. [9]

Consumo humano directo (Especies pesqueras). Conjunto de especies pesqueras, en diversas presentaciones, que se destinan exclusivamente a la alimentación humana. [12]

Consumo humano indirecto (Especies pesqueras). Grupo de especies pesqueras, que se destinan a elaborar harina de pescado, con la cual se fabrican alimentos balanceados. [12]

Consumo intermedio (SCNM). Valor de los bienes y servicios consumidos por un proceso de producción, como son las materias primas, combustibles, papelería, rentas y alquileres, honorarios, entre otros, valorados a precios de comprador. Se excluyen los activos fijos y los gastos en objetos valiosos y costos por el desgaste del activo fijo. [9]

Convenio de trabajo fuera de juicio. Asuntos que, por mandato de la Ley Federal del Trabajo, por su naturaleza o a la solicitud de la parte interesada, requiere de la intervención de la junta, sin que esté promovido jurisdiccionalmente conflicto alguno entre partes involucradas. [5]

Correspondencia postal ordinaria. Es la que se maneja a granel, sin ningún tipo de control, por escrito, para su transportación y entrega. [15]

Correspondencia postal registrada. Es la que se maneja documentando cada pieza, desde su recibo hasta su entrega, se utiliza numeración progresiva para el control de la misma. [15]

D

Delito. Acto u omisión constitutiva de una infracción a la Ley cuya penalidad corresponde a la jurisdicción y competencia federal o común. Consignado: Conducta típica, antijurídica y culpable que ocasiona que el Ministerio Público inicie el ejercicio de la acción penal y ponga al inculpado a disposición de la autoridad judicial para ser juzgado, o sentenciado. Continuado: Ilícito producido mediante la realización de varias conductas y la obtención de un solo resultado, valiéndose el mismo proceso legal; es decir hay pluralidad de conductas y unidad de resultado. Instantáneo: Ilícito cuya consumación se agota en el preciso instante en que se realizan todos sus elementos constitutivos, como es el homicidio**.** Permanente o continuo: Ilícito cuya consumación se prolonga en el tiempo, como el secuestro. [10]

Depósito a la vista. Dinero que se deposita en cuenta corriente, por ejemplo, los depósitos bancarios que se pueden retirar sin previo aviso.

Entrega de dinero, títulos o valores a una institución bancaria con el objeto de que se guarden y se regresen mediante la presentación de un documento "a la vista" que ampare dichos bienes. Legalmente el depósito a la vista significa un crédito contra el activo de un banco, por ejemplo, la cuenta de cheques. [21]

Depósito a plazo. Dinero en una cuenta bancaria que rinde dividendos y para la cual el banco puede requerir que se le notifique por anticipado del retiro total o parcial de diversos recursos. Cuando el depósito es a plazo fijo solo puede ser retirado en el plazo estipulado. [21]

Deuda pública. Suma de las obligaciones insolutas del sector público, derivadas de la celebración de empréstitos internos y externos, sobre el crédito de la Nación.

Capítulo del Gasto que agrupa las asignaciones destinadas a cubrir obligaciones del gobierno federal por el concepto de su deuda pública interna y externa, derivada de la contratación de empréstitos concertados a plazos, autorizados o ratificados por el H. Congreso de la Unión. Incluye los adeudos de ejercicios fiscales anteriores por conceptos distintos de servicios personales y por devolución de ingresos percibidos indebidamente. [21]

E

Educación básica. Proceso sistemático de la educación que comprende la instrucción preescolar, en la cual se imparten algunos conocimientos y se estimula la formación de hábitos; la instrucción primaria, en la cual se inician el conocimiento científico y las disciplinas sociales; la instrucción secundaria, en la que se amplían y reafirman los conocimientos científicos por medio de la observación, la investigación y la práctica. [20]

Educación media superior. Tipo educativo cuyos estudios antecedentes obligatorios son los de secundaria. Comprende el bachillerato general, bachillerato tecnológico y el profesional técnico. Tiene una duración de dos a cuatro años. [20]

Educación para adultos. Proceso educativo que proporciona alfabetización, instrucción primaria, secundaria y capacitación para el trabajo a personas de 15 y más años, principalmente por medio de sistemas de educación abierta. [20]

Educación preescolar. Nivel educativo en el que se imparten algunos conocimientos y se estimula la formación de hábitos y el acrecentamiento de aptitudes. Es antecedente obligatorio de la educación primaria. [20]

Educación superior. Tipo educativo en el que se forman profesionales de todas las ramas del conocimiento. Requiere estudios previos de bachillerato o sus equivalentes. Comprende los niveles técnico superior, licenciatura y posgrado. [20]

Egresos. Erogación o salida de Recursos financieros, motivada por el compromiso de liquidación de algún bien o servicio recibido o por algún otro concepto. Desembolsos o salidas de dinero aún cuando no constituyan gastos que afecten las pérdidas o ganancias. En contabilidad fiscal, son los pagos que se hacen con cargo al presupuesto de egresos. [21]

Egresos brutos (de los estados y municipios). Recursos que erogan los gobiernos para sufragar los gastos que se originan en el desarrollo de sus funciones y atención de programas, según los términos establecidos en su respectivo presupuesto de egresos y demás leyes sobre la materia. La Estadística de Finanzas Públicas Estatales toma como base el Clasificador por Objeto del Gasto de la Secretaría de Hacienda y Crédito Público para la agregación de los egresos. [6]

Egresos por cuenta de terceros. Pagos hechos a nombre o en representación de terceros equivalentes a las retenciones a contratistas, impuestos sobre la renta a trabajadores, cuotas sindicales, etcétera. [21]

Emplazamiento a huelga. Anuncio legal hecho por una coalición o sindicato de trabajadores al patrón, con el propósito de ir a la huelga, si no son satisfechas sus demandas contenidas en el pliego de peticiones del emplazamiento. [5]

Empresas públicas. Organismos y/o empresas descentralizados dependientes del Estado dedicados a la producción de bienes y servicios para la venta en el mercado y cuyas operaciones económicas y financieras se encuentran incluidas en el Presupuesto de Egresos de la Federación (control directo) o fuera de él (control indirecto), su propósito fundamental no es el lucro sino la obtención de objetivos sociales o económicos.

Entidades de derecho público con personalidad jurídica, patrimonio y régimen jurídico propios, creadas o reconocidas por medio de una ley del H. Congreso de la Unión o decreto del Ejecutivo Federal para la realización de actividades mercantiles, industriales y otras de naturaleza económica, cualquiera que sea su denominación y forma jurídica. [21]

F

Finanzas públicas. Disciplina que trata de la captación de los ingresos, su administración y gasto, la deuda pública y la política de precios y tarifas que realiza el Estado a través de diferentes instituciones del sector público. Su estudio se refiere a la naturaleza y efectos económicos, políticos y sociales en el uso de instrumentos fiscales: ingresos, gastos, empréstitos, y precios y tarifas de los bienes y/o servicios producidos por el sector paraestatal. [21]

Formación bruta de capital fijo. Valor total de las adquisiciones menos las disposiciones de activos fijos, que efectúa el productor en un periodo determinado, tales como: construcciones e instalaciones, maquinaria y equipo nacional o importado que se utiliza para producir bienes o servicios y tienen una vida útil mayor a un año. También incluye ciertas adiciones al valor de los activos no producidos (como los activos del subsuelo o grandes mejoras de la cantidad, la calidad o la productividad de las tierras) realizadas por la actividad productiva de las unidades institucionales, las adiciones y mejoras que se hacen con objeto de prolongar su vida útil o aumentar la capacidad de producción. [9]

Fuero común. Ámbito espacial de validez y sanción de las normas de las entidades federativas. [10]

Fuero federal. Ámbito espacial de validez y sanción de las normas generales de aplicación en todo el país. [10]

G

Gastos por consumo de bienes y servicios. Valor de todos los bienes y servicios consumidos por la unidad económica para realizar sus operaciones en el periodo de referencia, independientemente del periodo en que hayan sido comprados o adquiridos, considerando el valor de los bienes y servicios que recibió de otros establecimientos de la misma empresa (con o sin costo) para su uso en las actividades de producción u operación de la unidad económica. Incluye: el valor de los bienes y servicios que recibió en transferencia para su consumo o transformación y fueron efectivamente consumidos, en sus actividades productivas o relacionadas con las mismas. Excluye: los gastos fiscales, financieros, donaciones y los gastos de las empresas o razones sociales controladas por esta empresa. [2]

Grado promedio de escolaridad. Promedio de grados escolares aprobados por la población de 15 y más años de edad. Es el nivel de instrucción de un país. [20]

Impuesto. Según el Código Fiscal de la Federación, son las prestaciones en dinero o en especie que el Estado fija unilateralmente y con carácter obligatorio a todos aquellos individuos cuya situación coincida con la que la ley señala.

Tributo, carga fiscal o prestaciones en dinero y/o especie que fija la ley con carácter general y obligatorio a cargo de personas físicas y morales para cubrir los gastos públicos.

Contribución o prestación pecuniaria de los particulares que el Estado establece coactivamente con carácter definitivo y sin contrapartida alguna. [21]

Índice de precios implícitos. Indicador que se obtiene al relacionar los valores corrientes y constantes de una variable. Éstos se expresan en forma de índices y pueden calcularse para un producto, actividad o para la economía total. [21]

Índice de volumen físico del valor agregado bruto en valores básicos. Secuencia de números; se obtiene de la serie del producto interno bruto a precios constantes, es decir, manteniendo los precios fijos. Este índice refleja las variaciones en el volumen de la producción. [21]

Índice nacional de precios al consumidor. Indicador económico que mide a través del tiempo, la variación de precios de una canasta fija de bienes y servicios representativa del consumo de los hogares del país. [7]

Ingreso bruto. Total, de percepciones que recibe el sector público incluyendo los financiamientos internos y externos. [21]

Ingresos por cuenta de terceros. Cobros y retenciones efectuados por cuenta de terceros que serán entregados posteriormente a éstos o a las instituciones correspondientes (ISSSTE, FOVISSSTE, IMSS, etcétera). [21]

Ingresos por suministro de bienes y servicios. Monto que obtuvo la unidad económica durante el periodo de referencia, por toda aquella actividad de producción de bienes, comercialización de mercancías y prestación de servicios. Incluye: el valor de los bienes y servicios transferidos a otras unidades económicas de la misma empresa, más todas las erogaciones o impuestos cobrados al comprador. Excluye: los ingresos financieros, subsidios, cuotas, aportaciones y venta de activos fijos. [2]

Inmigrado. Extranjero que adquiere derechos de residencia definitiva en el país. [18]

Inmigrante. Extranjero que se interna legalmente al país con el propósito de radicarse en él, ya sea como: rentista, inversionista, profesional, cargo de confianza, científico, técnico, familiares, artistas y deportistas, y asimilados, en tanto adquiera la calidad de inmigrado. [18]

L

Laudo. Resolución final de un dictamen formulado en relación con la tramitación procesal de un conflicto laboral. [5]

M

Madera en rollo. Troncos de árboles derribados o seccionados, con un diámetro mayor a diez centímetros en cualquiera de sus extremos, sin incluir la corteza y sin importar longitud. [19]

N

No inmigrante. Extranjero que con permiso de la Secretaría de Gobernación se interna en el país temporalmente, ya sea como turista, visitante local, transmigrante, visitante, estudiante, visitante provisional, ministro de culto o asociado religioso, refugiado, visitante distinguido, corresponsal, asilado político y visitante agrícola. [18]

INEGI. Anuario estadístico y geográfico por entidad federativa 2020. 2021.

P

Participaciones federales (de los estados y municipios). Asignaciones de recursos fiscales que otorga el Gobierno Federal a las entidades federativas y municipios, a través de Fondos de participaciones definidos por la Ley de Coordinación Fiscal. [6]

Pasajeros en crucero. Personas que llegan a México a bordo de un buque de crucero y que vuelven cada noche a bordo para pernoctar, aunque éste permanezca en el puerto varios días (visitante internacional a México, excursionista internacional y pasajero en crucero). [16]

Personal no dependiente de la razón social. Personas que trabajaron para la unidad económica durante el periodo de referencia, pero que dependían contractualmente de otra razón social o laboraron por cuenta propia para la unidad económica y realizaron labores ligadas con la prestación de servicios, producción, comercialización, administración y contabilidad, entre otras, cubriendo como mínimo una tercera parte de la jornada laboral de la unidad económica. Excluye: al personal que trabajó en la unidad económica por la contratación de servicios de vigilancia, limpieza y jardinería. [2]

Personal ocupado no remunerado. Personas que trabajaron bajo la dirección y control de la unidad económica, cubriendo como mínimo una tercera parte de la jornada laboral de la misma, sin recibir un sueldo o salario fijo de forma periódica. Incluye: a los propietarios, familiares de éstos, socios activos, personal que labora para la unidad económica percibiendo exclusivamente propinas, prestadores de servicio social, becarios por el sistema nacional de empleo o en programas de capacitación y entrenamiento, trabajadores meritorios y los trabajadores voluntarios. Excluye: a las personas que prestaron sus servicios profesionales o técnicos y cobraron honorarios por esto; pensionados, jubilados; y al personal suministrado por otra razón social. [2]

Personal ocupado total. Personas que trabajaron durante el periodo de referencia dependiendo contractualmente o no de la unidad económica, sujetas a su dirección y control. Puede ser personal de planta o eventual, sean o no remunerados. [2]

Personal remunerado dependiente de la razón social (ocupado remunerado). Comprende a todas las personas que trabajaron durante el periodo de referencia dependiendo contractualmente de la unidad económica, sujetas a su dirección y control, a cambio de una remuneración fija y periódica. [2]

Población asegurada. Personas con derecho a recibir prestaciones en especie y/o en dinero conforme a lo establecido por la Ley. Este grupo incluye asegurados directos o cotizantes pensionados y a los familiares o beneficiarios de ambos. Asimismo, contempla las personas bajo el esquema de seguro público y voluntario como es el Seguro Popular. [22]

Población económicamente activa (PEA). Personas de 15 y más años de edad que tuvieron vínculo con la actividad económica o que lo buscaron en la semana de referencia, por lo que se encontraban ocupadas o desocupadas. [4]

Población no económicamente activa (PNEA). Personas de 15 y más años de edad que en la semana de referencia únicamente realizaron actividades no económicas y no buscaron trabajo. [4]

Población ocupada. Personas de 15 y más años de edad que en la semana de referencia realizaron alguna actividad económica durante al menos una hora. Incluye a los ocupados que tenían trabajo, pero no lo desempeñaron temporalmente por alguna razón, sin que por ello perdieran el vínculo laboral con este; así como a quienes ayudaron en alguna actividad económica sin recibir un sueldo o salario. [4]

Precios básicos. Se definen como la cantidad a cobrar por el productor al comprador por una unidad de un bien o servicio, menos cualquier impuesto a pagar y más cualquier subsidio a cobrar como consecuencia de su producción o venta. Se excluyen los gastos de transporte facturados separadamente por el productor. [9]

Precios constantes. La expresión a precios constantes admite dos interpretaciones: la primera, representa la valoración de las corrientes de bienes y servicios a los mismos precios que se transaban en un año anterior, llamado año base. La segunda, constituye la valoración de los flujos monetarios según su poder adquisitivo y se expresa en relación a un conjunto de bienes y servicios. [9]

Procesado. Persona sometida a proceso penal para ser juzgada por la comisión de un (o varios) delito(s) que se les imputa. Situación jurídica a que quedan sujetas las personas acusadas de haber cometido uno o varios ilícitos penales y que perduran durante todo el trámite y tiempo que se lleve el proceso en el cual son juzgadas. [10]

Programa de infraestructura. Ejercicio de los financiamientos para complementar los servicios necesarios que se requieren para iniciar el proceso de edificación de vivienda, como la adquisición de suelo, urbanización para uso habitacional, lotes con servicios y lo correspondiente a insumos de vivienda. Comprende los siguientes subprogramas: adqui-

sición de suelo, urbanización para uso habitacional, lotes con servicios e insumos para vivienda. [17]

Programa de mejoramiento financiero de vivienda. Se refiere a los conceptos que incluyen cambios en la tasa de interés; en el plazo; en el índice de referencia, entre otros; que conllevan un cambio en beneficio del deudor, respecto a las condiciones iniciales de su financiamiento. Éste puede ser a través de la renovación, subrogación, el refinanciamiento hipotecario y la redención de los pasivos. Asimismo, los financiamientos y apoyos que se dan para reunir el enganche. Comprende los subprogramas: pago de pasivos, refinanciamiento hipotecario y pago de enganche. [17]

Programa de mejoramiento físico de vivienda. Ejercicio de financiamientos para reparación, rehabilitación y ampliación de la vivienda propiedad del beneficiario. Incluye los siguientes subprogramas: ampliación, rehabilitación, y ampliación y rehabilitación. [17]

Programa de vivienda completa. Financiamientos ejercidos para viviendas cuya ejecución se realiza a través de un proceso continuo y único bajo la gestión de agentes públicos y/o privados. Comprende los siguientes subprogramas: nueva, usada y en arrendamiento. [17]

Programa de vivienda inicial. Financiamientos ejercidos para adquisición de viviendas con desarrollo gradual, a partir de una unidad básica de servicios y/o un espacio habitable de usos múltiples. Su conclusión se realiza por etapas de acuerdo con la disponibilidad de recursos económicos y necesidades de los propios usuarios y, en ocasiones, las etapas posteriores cuentan con apoyo crediticio. Comprende los siguientes subprogramas: pie de casa, autoconstrucción y con disponibilidad de terreno. [17]

R

Remuneraciones totales. Pagos y aportaciones normales y extraordinarias, en dinero y especie, antes de cualquier deducción, para retribuir el trabajo del personal dependiente de la razón social, en forma de salarios y sueldos, prestaciones sociales y utilidades repartidas al personal, ya sea que este pago se calcule sobre la base de una jornada de trabajo o por la cantidad de trabajo desarrollado (destajo), o mediante un salario base que se complementa con comisiones por ventas u otras actividades. Incluye: las contribuciones patronales a regímenes de seguridad social, el pago realizado al personal con licencia y permiso temporal. Excluye: los pagos por liquidaciones o indemnizaciones, pagos a terceros por el suministro de personal ocupado; pagos exclusivamente de comisiones para aquel personal que no recibió un sueldo base; pagos de honorarios por servicios profesionales contratados de manera infrecuente. [2]

S

Sentencia absolutoria. Resolución judicial que pone fin a un proceso o juicio en una instancia o a un recurso extraordinario, cuando un órgano jurisdiccional no ha comprobado los elementos del delito o comprobó que la persona no ha participado en los hechos delictivos por los que fue consignada. [10]

Sentencia condenatoria. Resolución judicial que pone fin a un proceso o juicio en una instancia o a un recurso extraordinario, cuando un órgano jurisdiccional comprobó los elementos del delito o comprobó la responsabilidad del inculpado. [10]

Sobreseimiento. Situación procedimental irregular, estado anormal del proceso, motivado por ciertas causas (muerte del inculpado, amnistía, etcétera) que le impiden o hacen innecesario que llegue a su fin, cuestiones éstas, que cuando se presentan durante la marcha del proceso, obviamente habrán de ser consideradas por el juez en una resolución de sobreseimiento. [10]

T

Tasa de absorción escolar. Relación porcentual entre el nuevo ingreso a primer grado de un nivel educativo, en un ciclo escolar dado, y el egreso del último grado del nivel educativo inmediato inferior del ciclo escolar pasado. La tasa de absorción escolar nos permite conocer el número de egresados de un nivel educativo dado, que logran ingresar al nivel inmediato superior. [20]

Tasa de analfabetismo. Este indicador expresa el porcentaje de personas de 15 y más años que no poseen dominio de la lectura, escritura y el cálculo básico. [20]

Tasa de condiciones críticas de ocupación (TCCO). Porcentaje de la población ocupada, que se encuentra trabajando menos de 35 horas a la semana por razones de mercado, más la que trabaja más de 35 horas semanales con ingresos mensuales inferiores al salario mínimo, y la que labora más de 48 horas semanales ganando hasta dos salarios mínimos. [4]

Tasa de crecimiento media anual de la población. (geométrico). Velocidad o ritmo de cambio efectivo de la población en un periodo determinado. La tasa se obtiene de relacionar una población en dos momentos, asumiendo un modelo de comportamiento geométrico, lo que supone el incremento acumulado de la población en función de la población inicial. [8]

Tasa de deserción escolar. Número o porcentaje de alumnos que abandonan las actividades escolares antes de terminar algún grado o nivel educativo. La deserción se clasifica en tres vertientes: deserción intracurricular, deserción intercurricular y deserción total. El abandono que ocurre durante el ciclo escolar se denomina deserción intracurricular, el abandono que se efectúa al finalizar el ciclo escolar, independientemente de que el alumno haya reprobado o no, se le llama deserción intercurricular. Por último, la deserción total es la combinación de ambas deserciones. [20]

Tasa de desocupación. Porcentaje de la población económicamente activa (PEA) que se encuentra sin trabajar, pero que está buscando trabajo. [4]

Tasa de ocupación en el sector informal. Porcentaje de la población ocupada que trabaja para una unidad económica que opera a partir de los recursos del hogar, pero sin constituirse como empresa, de modo que la actividad no tiene una situación identificable e independiente de ese hogar. [4]

Tasa de ocupación parcial y desocupación (TOPD1). Porcentaje de la población económicamente activa (PEA) que se encuentra desocupada, más la ocupada que trabajó menos de 15 horas en la semana de referencia. [4]

Tasa de participación económica. Porcentaje que representa la población económicamente activa (PEA) respecto a la de 15 y más años de edad. [4]

Tasa de presión general (TPRG). Porcentaje que representa la población desocupada más la ocupada que busca trabajo, respecto a la población económicamente activa (PEA). [4]

Tasa de reprobación escolar. Número o porcentaje de alumnos que no han obtenido los conocimientos necesarios establecidos en los planes y programas de estudio de cualquier grado y curso y que, por lo tanto, se ven en la necesidad de repetir dicho grado o curso. [20]

Tráfico de altura. Cantidad de carga que se mueve por los puertos nacionales con origen o destino en puertos del extranjero. [14]

Tráfico de cabotaje. También conocido como tráfico costero, es el volumen de carga que se mueve entre los puertos nacionales. [14]

U

Unidades económicas. Son las unidades estadísticas sobre las cuales se recopilan datos, que se dedican principalmente a un tipo de actividad de manera permanente en construcciones e instalaciones fijas, combinando acciones y recursos bajo el control de una sola entidad propietaria o controladora, para llevar a cabo producción de bienes y servicios, sea con fines mercantiles o no. Se definen por sector de acuerdo con la disponibilidad de registros contables y la necesidad de obtener información con el mayor nivel de precisión analítica. [2]

V

Valor agregado bruto a precios básicos. Saldo contable de la cuenta de producción de una unidad o sector institucional, de un establecimiento o de una industria. Mide el valor creado por la producción calculado antes de deducir el consumo de capital fijo de los activos fijos utilizados. [9]

Vivienda particular habitada. Vivienda particular que en el momento de la entrevista tiene residentes habituales que forman hogares. Incluye cualquier recinto, local, refugio, instalación móvil o improvisada, que esté habitado. [3]

Fuentes:

[1] Diario Oficial de la Federación publicado el 30 de noviembre de 2012. NOM-035-SSA3-2012, en materia de información en salud.

[2] INEGI. *Censos Económicos 2014. Metodología. Glosario.* En: www.inegi.org.mx (18 de octubre de 2018).

[3] INEGI. *Encuesta Intercensal 2015. Glosario.* En: www.inegi.org.mx (31 de octubre de 2018).

[4] INEGI. *Encuesta Nacional de Ocupación y Empleo. Glosario.* En: www.inegi.org.mx (31 de octubre de 2018).

[5] INEGI. *Estadísticas sobre relaciones laborales de jurisdicción local. Glosario.* En: www.inegi.org.mx (22 de octubre de 2018).

[6] INEGI. *Finanzas Públicas Estatales y Municipales de México. Glosario*. En: www.inegi.org.mx (22 de octubre de 2018).

[7] INEGI. *Índice Nacional de Precios al Consumidor. Documento metodológico. Base segunda quincena de julio de 2018.* En: www.inegi.org.mx (22 de octubre de 2018).

[8] INEGI. *Manual de Medidas Sociodemográficas, 1997.* En: www.inegi.org.mx (31 de octubre de 2018).

[9] INEGI. Sistema de Cuentas Nacionales de México. Fuentes y Metodologías. Año Base 2013. En: www.inegi.org.mx (22 de octubre de 2018).

[10] INEGI. *Síntesis Metodológica de las Estadísticas Judiciales en Materia Penal, 2012.* En: www.inegi.org.mx (5 de noviembre de 2018).

[11] PGR. *Manual de Información Estadística.*

[12] SAGARPA. CONAPESCA. *Anuario Estadístico de Acuacultura y Pesca, 2013.* En: www.gob.mx/conapesca (23 de octubre de 2018).

[13] SAGARPA. SIAP. *Norma Técnica para la Generación de Estadística Básica Agropecuaria y Pesquera.* En: www.gob.mx/siap (24 de octubre de 2018).

[14] SCT. *Anuario Estadístico, 2016.* En: www.gob.mx/sct (24 de octubre de 2018).

[15] SCT. *Glosario de Términos del Sector Comunicaciones y Transportes.* En: www.dof.gob.mx (10 de octubre de 2017).

[16] SECTUR. *Glosario.* En: www.datatur.sectur.gob.mx (19 de octubre de 2018).

[17] SEDATU. CONAVI. *Sistema Nacional de Información e Indicadores de Vivienda. Manual de usuario*. En: http://sniiv.conavi.gob.mx (13 de noviembre de 2018).

[18] SEGOB. INM. Glosario de Términos. En: www.inm.gob.mx (19 de noviembre de 2014).

[19] SEMARNAT. *Anuario Estadístico de la Producción Forestal, 2016.* En: www.gob.mx/semarnat (25 de octubre de 2018).

[20] SEP. *Glosario de términos utilizados en la Dirección General de Planeación y Programación.* En: www.siged.sep.gob.mx (25 de octubre de 2018).

[21] SHCP. *Glosario de Términos más Usuales en la Administración Pública Federal.* En: www.gob.mx/hacienda (25 de octubre de 2018).

[22] SSA. *Boletín de Información Estadística. Servicios Otorgados y Programas Sustantivos, 2013.* En: www.dgis.salud.gob.mx (30 de octubre de 2018).

Anexos

INEGI. Anuario estadístico y geográfico por entidad federativa 2020. 2021.

A. Evolución de la división municipal por entidad federativa
Años seleccionados de 2005 a 2020

Entidad federativa	2005 (Diciembre)	2006 (Junio)	2007 (Mayo)	2008 (Septiembre)	2009 (Octubre)	2010 (Diciembre)	2011 (Febrero)	2013 (Enero)	2014 (Octubre)	2015 (Octubre)	2016 (Abril)	2017 (Septiembre)	2019 (Julio)	2020 (Agosto)
Estados Unidos Mexicanos	**2 454**	**2 454**	**2 455**	**2 456**	**2 456**	**2 456**	**2 457**	**2 457**	**2 457**	**2 457**	**2 458**	**2 463**	**2 465**	**2 470**
Aguascalientes	11	11	11	11	11	11	11	11	11	11	11	11	11	11
Baja California	5	5	5	5	5	5	5	5	5	5	5	5	5	6
Baja California Sur	5	5	5	5	5	5	5	5	5	5	5	5	5	5
Campeche	11	11	11	11	11	11	11	11	11	11	11	11	11	12
Coahuila de Zaragoza	38	38	38	38	38	38	38	38	38	38	38	38	38	38
Colima	10	10	10	10	10	10	10	10	10	10	10	10	10	10
Chiapas	118	118	118	118	118	118	118	118	118	118	118	123	123	125
Chihuahua	67	67	67	67	67	67	67	67	67	67	67	67	67	67
Ciudad de México	16	16	16	16	16	16	16	16	16	16	16	16	16	16
Durango	39	39	39	39	39	39	39	39	39	39	39	39	39	39
Guanajuato	46	46	46	46	46	46	46	46	46	46	46	46	46	46
Guerrero	81	81	81	81	81	81	81	81	81	81	81	81	81	81
Hidalgo	84	84	84	84	84	84	84	84	84	84	84	84	84	84
Jalisco	124	124	125	125	125	125	125	125	125	125	125	125	125	125
México	125	125	125	125	125	125	125	125	125	125	125	125	125	125
Michoacán de Ocampo	113	113	113	113	113	113	113	113	113	113	113	113	113	113
Morelos	33	33	33	33	33	33	33	33	33	33	33	33	35	36
Nayarit	20	20	20	20	20	20	20	20	20	20	20	20	20	20
Nuevo León	51	51	51	51	51	51	51	51	51	51	51	51	51	51
Oaxaca	570	570	570	570	570	570	570	570	570	570	570	570	570	570
Puebla	217	217	217	217	217	217	217	217	217	217	217	217	217	217
Querétaro	18	18	18	18	18	18	18	18	18	18	18	18	18	18
Quintana Roo	8	8	8	9	9	9	10	10	10	10	11	11	11	11
San Luis Potosí	58	58	58	58	58	58	58	58	58	58	58	58	58	58
Sinaloa	18	18	18	18	18	18	18	18	18	18	18	18	18	18
Sonora	72	72	72	72	72	72	72	72	72	72	72	72	72	72
Tabasco	17	17	17	17	17	17	17	17	17	17	17	17	17	17
Tamaulipas	43	43	43	43	43	43	43	43	43	43	43	43	43	43
Tlaxcala	60	60	60	60	60	60	60	60	60	60	60	60	60	60
Veracruz de Ignacio de la Llave	212	212	212	212	212	212	212	212	212	212	212	212	212	212
Yucatán	106	106	106	106	106	106	106	106	106	106	106	106	106	106
Zacatecas	58	58	58	58	58	58	58	58	58	58	58	58	58	58

Fuente: INEGI. Dirección General de Geografía y Medio Ambiente. *Catálogo Único de Claves de Áreas Geoestadísticas, Estatales, Municipales y Localidades* .
En: www.https://www.inegi.org.mx/app/ageeml/ (9 de noviembre de 2020).

B. Estimación de la población a mitad de año por entidad federativa y municipio 2020

Aguascalientes		**1 434 635**
001	Aguascalientes	961 977
002	Asientos	50 864
003	Calvillo	60 760
004	Cosío	16 918
005	Jesús María	21 947
006	Pabellón de Arteaga	130 184
007	Rincón de Romos	50 032
008	San José de Gracia	57 981
009	Tepezalá	51 568
010	El Llano	9 661
011	San Francisco de los Romo	22 743
Baja California		**3 634 868**
001	Ensenada	536 143
002	Mexicali	1 087 478
003	Tecate	113 857
004	Tijuana	1 789 531
005	Playas de Rosarito	107 859
006	San Quintín	ND
Baja California Sur		**804 708**
001	Comondú	83 051
002	Mulegé	67 727
003	La Paz	301 961
008	Los Cabos	330 312
009	Loreto	21 657
Campeche		**1 000 617**
001	Calkiní	63 298
002	Campeche	317 424
003	Carmen	275 478
004	Champotón	99 945
005	Hecelchakán	34 683
006	Hopelchén	44 051
007	Palizada	9 868
008	Tenabo	11 930
009	Escárcega	63 495
010	Calakmul	31 723
011	Candelaria	48 722
012	Seybaplaya	ND
Coahuila de Zaragoza		**3 218 720**
001	Abasolo	1 130
002	Acuña	163 157
003	Allende	24 705
004	Arteaga	25 477
005	Candela	1 945
006	Castaños	30 568
007	Cuatro Ciénegas	14 623
008	Escobedo	3 353
009	Francisco I. Madero	64 483
010	Frontera	87 942
011	General Cepeda	13 501
012	Guerrero	1 964
013	Hidalgo	1 888
014	Jiménez	10 994
015	Juárez	1 722
016	Lamadrid	1 984
017	Matamoros	119 492
018	Monclova	251 346
019	Morelos	9 430
020	Múzquiz	75 647
021	Nadadores	7 152
022	Nava	33 101
023	Ocampo	11 628
024	Parras	48 694
025	Piedras Negras	177 255
026	Progreso	3 654
027	Ramos Arizpe	103 252
028	Sabinas	69 500
029	Sacramento	2 614
030	Saltillo	869 184
031	San Buenaventura	25 820
032	San Juan de Sabinas	47 315
033	San Pedro	117 370
034	Sierra Mojada	7 740
035	Torreón	744 247
036	Viesca	23 781
037	Villa Unión	6 859
038	Zaragoza	14 203
Colima		**785 153**
001	Armería	32 363
002	Colima	169 188
003	Comala	23 902
004	Coquimatlán	22 167
005	Cuauhtémoc	32 829
006	Ixtlahuacán	6 078
007	Manzanillo	203 306
008	Minatitlán	9 670
009	Tecomán	134 631
010	Villa de Álvarez	151 019
Chiapas		**5 730 367**
001	Acacoyagua	19 856
002	Acala	34 494
003	Acapetahua	31 069
004	Altamirano	35 982
005	Amatán	21 836
006	Amatenango de la Frontera	33 860
007	Amatenango del Valle	10 779
008	Ángel Albino Corzo	30 925
009	Arriaga	44 264
010	Bejucal de Ocampo	8 324
011	Bella Vista	22 028
012	Berriozábal	56 971
013	Bochil	38 101
014	El Bosque	24 374
015	Cacahoatán	50 439
016	Catazajá	19 006
017	Cintalapa	93 518
018	Coapilla	10 035
019	Comitán de Domínguez	170 498
020	La Concordia	50 535
021	Copainalá	24 030
022	Chalchihuitán	18 016
023	Chamula	95 357
024	Chanal	13 332
025	Chapultenango	8 248
026	Chenalhó	43 453
027	Chiapa de Corzo	111 223
028	Chiapilla	6 406
029	Chicoasén	5 605
030	Chicomuselo	38 122
031	Chilón	140 023
032	Escuintla	34 628
033	Francisco León	8 278
034	Frontera Comalapa	80 805
035	Frontera Hidalgo	15 741
036	La Grandeza	7 882
037	Huehuetán	38 185
038	Huixtán	25 616
039	Huitiupán	25 161
040	Huixtla	59 209
041	La Independencia	49 602
042	Ixhuatán	12 317
043	Ixtacomitán	11 777
044	Ixtapa	29 778
045	Ixtapangajoya	5 988
046	Jiquipilas	43 292
047	Jitotol	22 619
048	Juárez	23 527
049	Larráinzar	25 725
050	La Libertad	5 424
051	Mapastepec	51 875
052	Las Margaritas	134 759
053	Mazapa de Madero	8 552
054	Mazatán	31 856
055	Metapa	6 191
056	Mitontic	13 286
057	Motozintla	79 732
058	Nicolás Ruíz	4 726
059	Ocosingo	239 322
060	Ocotepec	13 773
061	Ocozocoautla de Espinosa	100 318
062	Ostuacán	19 969
063	Osumacinta	4 110
064	Oxchuc	51 731
065	Palenque	131 491
066	Pantelhó	24 107
067	Pantepec	13 370
068	Pichucalco	34 340
069	Pijijiapan	58 167
070	El Porvenir	15 501
071	Villa Comaltitlán	31 522
072	Pueblo Nuevo Solistahuacán	35 144
073	Rayón	10 564
074	Reforma	49 480
075	Las Rosas	30 874
076	Sabanilla	29 348
077	Salto de Agua	68 779
078	San Cristóbal de las Casas	231 345
079	San Fernando	42 939
080	Siltepec	39 536
081	Simojovel	48 046
082	Sitalá	15 524
083	Socoltenango	20 161
084	Solosuchiapa	8 812
085	Soyaló	11 749
086	Suchiapa	26 510
087	Suchiate	42 201
088	Sunuapa	2 601
089	Tapachula	384 312
090	Tapalapa	4 346
091	Tapilula	14 197
092	Tecpatán	45 447
093	Tenejapa	47 721
094	Teopisca	47 217
096	Tila	85 507
097	Tonalá	97 839
098	Totolapa	7 894
099	La Trinitaria	85 344
100	Tumbalá	37 381
101	Tuxtla Gutiérrez	662 591
102	Tuxtla Chico	45 900
103	Tuzantán	34 867
104	Tzimol	16 874
105	Unión Juárez	16 780
106	Venustiano Carranza	70 992
107	Villa Corzo	85 784
108	Villaflores	115 691
109	Yajalón	41 655
110	San Lucas	7 896
111	Zinacantán	44 824
112	San Juan Cancuc	37 811
113	Aldama	7 152
114	Benemérito de las Américas	21 603
115	Maravilla Tenejapa	13 755
116	Marqués de Comillas	12 226
117	Montecristo de Guerrero	8 367
118	San Andrés Duraznal	5 845
119	Santiago el Pinar	3 975
120	Capitán Luis Ángel Vidal	ND
121	Rincón Chamula San Pedro	ND
122	El Parral	ND
123	Emiliano Zapata	ND
124	Mezcalapa	ND
125	Honduras de la Sierra	ND
Chihuahua		**3 801 487**
001	Ahumada	12 953
002	Aldama	26 197
003	Allende	9 453

004	Aquiles Serdán	19 050
005	Ascensión	26 409
006	Bachíniva	6 729
007	Balleza	17 825
008	Batopilas de Manuel Gómez Morín	12 939
009	Bocoyna	29 835
010	Buenaventura	25 001
011	Camargo	55 255
012	Carichí	10 083
013	Casas Grandes	12 143
014	Coronado	2 364
015	Coyame del Sotol	1 819
016	La Cruz	4 226
017	Cuauhtémoc	181 552
018	Cusihuiriachi	5 098
019	Chihuahua	949 395
020	Chínipas	8 541
021	Delicias	160 245
022	Dr. Belisario Domínguez	2 770
023	Galeana	7 056
024	Santa Isabel	4 293
025	Gómez Farías	9 599
026	Gran Morelos	2 787
027	Guachochi	49 926
028	Guadalupe	5 080
029	Guadalupe y Calvo	58 658
030	Guazapares	8 603
031	Guerrero	42 409
032	Hidalgo del Parral	117 624
033	Huejotitán	1 070
034	Ignacio Zaragoza	7 488
035	Janos	11 778
036	Jiménez	45 709
037	Juárez	1 464 930
038	Julimes	4 913
039	López	4 342
040	Madera	30 936
041	Maguarichi	1 731
042	Manuel Benavides	1 562
043	Matachí	3 306
044	Matamoros	4 847
045	Meoqui	48 242
046	Morelos	8 309
047	Moris	5 520
048	Namiquipa	25 596
049	Nonoava	2 831
050	Nuevo Casas Grandes	67 320
051	Ocampo	7 989
052	Ojinaga	29 996
053	Praxedis G. Guerrero	5 140
054	Riva Palacio	8 290
055	Rosales	18 394
056	Rosario	2 182
057	San Francisco de Borja	2 445
058	San Francisco de Conchos	2 830
059	San Francisco del Oro	5 502
060	Santa Bárbara	11 572
061	Satevó	3 381
062	Saucillo	34 050
063	Temósachic	7 001
064	El Tule	1 830
065	Urique	22 257
066	Uruachi	6 630
067	Valle de Zaragoza	5 651

Ciudad de México		**9 018 645**
002	Azcapotzalco	408 441
003	Coyoacán	621 952
004	Cuajimalpa de Morelos	199 809
005	Gustavo A. Madero	1 176 967
006	Iztacalco	393 821
007	Iztapalapa	1 815 551
008	La Magdalena Contreras	245 147
009	Milpa Alta	139 371
010	Álvaro Obregón	755 537
011	Tláhuac	366 586
012	Tlalpan	682 234
013	Xochimilco	418 060
014	Benito Juárez	433 708
015	Cuauhtémoc	548 606
016	Miguel Hidalgo	379 624
017	Venustiano Carranza	433 231
Durango		**1 868 996**
001	Canatlán	34 749
002	Canelas	4 816
003	Coneto de Comonfort	4 649
004	Cuencamé	37 479
005	Durango	695 597
006	General Simón Bolívar	10 812
007	Gómez Palacio	369 760
008	Guadalupe Victoria	37 792
009	Guanaceví	10 512
010	Hidalgo	4 165
011	Indé	5 392
012	Lerdo	164 763
013	Mapimí	28 301
014	Mezquital	40 593
015	Nazas	13 877
016	Nombre de Dios	20 881
017	Ocampo	10 333
018	El Oro	12 281
019	Otáez	5 513
020	Pánuco de Coronado	12 907
021	Peñón Blanco	11 538
022	Poanas	26 935
023	Pueblo Nuevo	53 006
024	Rodeo	14 407
025	San Bernardo	3 459
026	San Dimas	20 114
027	San Juan de Guadalupe	5 917
028	San Juan del Río	13 310
029	San Luis del Cordero	2 258
030	San Pedro del Gallo	1 631
031	Santa Clara	7 509
032	Santiago Papasquiaro	51 125
033	Súchil	6 766
034	Tamazula	27 368
035	Tepehuanes	11 545
036	Tlahualilo	24 946
037	Topia	9 849
038	Vicente Guerrero	23 279
039	Nuevo Ideal	28 862

Guanajuato		**6 228 175**
001	Abasolo	95 581
002	Acámbaro	118 967
003	San Miguel de Allende	183 034
004	Apaseo el Alto	72 209
005	Apaseo el Grande	99 036
006	Atarjea	5 559
007	Celaya	530 820
008	Manuel Doblado	40 608
009	Comonfort	87 191
010	Coroneo	12 998
011	Cortazar	101 319
012	Cuerámaro	29 959
013	Doctor Mora	25 606
014	Dolores Hidalgo Cuna de la Independencia Nacional	160 771
015	Guanajuato	198 035
016	Huanímaro	22 612
017	Irapuato	610 700
018	Jaral del Progreso	41 154
019	Jerécuaro	51 332
020	León	1 679 610
021	Moroleón	54 378
022	Ocampo	24 758
023	Pénjamo	159 968
024	Pueblo Nuevo	12 620
025	Purísima del Rincón	86 012
026	Romita	62 603
027	Salamanca	293 293
028	Salvatierra	106 978
029	San Diego de la Unión	41 588
030	San Felipe	118 417
031	San Francisco del Rincón	125 904
032	San José Iturbide	83 562
033	San Luis de la Paz	127 678
034	Santa Catarina	5 584
035	Santa Cruz de Juventino Rosas	88 644
036	Santiago Maravatío	7 327
037	Silao	201 020
038	Tarandacuao	12 978
039	Tarimoro	36 574
040	Tierra Blanca	20 238
041	Uriangato	67 184
042	Valle de Santiago	153 094
043	Victoria	21 521
044	Villagrán	62 918
045	Xichú	12 285
046	Yuriria	73 948

Guerrero		**3 657 048**
001	Acapulco de Juárez	840 795
002	Ahuacuotzingo	27 366
003	Ajuchitlán del Progreso	38 895
004	Alcozauca de Guerrero	20 112
005	Alpoyeca	6 959
006	Apaxtla	11 719
007	Arcelia	32 547
008	Atenango del Río	8 914
009	Atlamajalcingo del Monte	5 284
010	Atlixtac	28 136
011	Atoyac de Álvarez	62 574
012	Ayutla de los Libres	70 242
013	Azoyú	13 164
014	Benito Juárez	15 926
015	Buenavista de Cuéllar	13 737
016	Coahuayutla de José María Izazaga	12 661
017	Cocula	14 050
018	Copala	14 641
019	Copalillo	15 096
020	Copanatoyac	20 779
021	Coyuca de Benítez	78 931
022	Coyuca de Catalán	40 408
023	Cuajinicuilapa	27 919
024	Cualác	7 807
025	Cuautepec	16 569
026	Cuetzala del Progreso	8 951
027	Cutzamala de Pinzón	20 384
028	Chilapa de Álvarez	133 299
029	Chilpancingo de los Bravo	284 330
030	Florencio Villarreal	21 527
031	General Canuto A. Neri	5 936
032	General Heliodoro Castillo	37 840
033	Huamuxtitlán	15 763
034	Huitzuco de los Figueroa	38 696
035	Iguala de la Independencia	158 141
036	Igualapa	11 614
037	Ixcateopan de Cuauhtémoc	6 451
038	Zihuatanejo de Azueta	130 796
039	Juan R. Escudero	25 742
040	Leonardo Bravo	26 857
041	Malinaltepec	28 166
042	Mártir de Cuilapan	19 306
043	Metlatónoc	19 095
044	Mochitlán	13 196
045	Olinalá	26 372
046	Ometepec	69 853
047	Pedro Ascencio Alquisiras	7 049
048	Petatlán	45 389
049	Pilcaya	13 270
050	Pungarabato	38 809
051	Quechultenango	36 981
052	San Luis Acatlán	45 121
053	San Marcos	50 859
054	San Miguel Totolapan	28 289
055	Taxco de Alarcón	112 561
056	Tecoanapa	47 593
057	Técpan de Galeana	66 974
058	Teloloapan	59 123
059	Tepecoacuilco de Trujano	32 914
060	Tetipac	14 890
061	Tixtla de Guerrero	44 479

062	Tlacoachistlahuaca	24 221
063	Tlacoapa	10 420
064	Tlalchapa	12 711
065	Tlalixtaquilla de Maldonado	7 626
066	Tlapa de Comonfort	93 574
067	Tlapehuala	22 706
068	La Unión de Isidoro Montes de Oca	26 968
069	Xalpatláhuac	12 255
070	Xochihuehuetlán	7 398
071	Xochistlahuaca	30 222
072	Zapotitlán Tablas	12 587
073	Zirándaro	18 228
074	Zitlala	23 871
075	Eduardo Neri	52 924
076	Acatepec	38 738
077	Marquelia	14 269
078	Cochoapa el Grande	19 337
079	José Joaquin de Herrera	17 905
080	Juchitán	7 924
081	Iliatenco	11 317

Hidalgo **3 086 414**

001	Acatlán	22 119
002	Acaxochitlán	46 234
003	Actopan	61 311
004	Agua Blanca de Iturbide	9 705
005	Ajacuba	19 882
006	Alfajayucan	22 078
007	Almoloya	13 135
008	Apan	48 036
009	El Arenal	20 199
010	Atitalaquia	32 226
011	Atlapexco	21 662
012	Atotonilco el Grande	29 469
013	Atotonilco de Tula	41 039
014	Calnali	18 680
015	Cardonal	19 853
016	Cuautepec de Hinojosa	62 361
017	Chapantongo	14 659
018	Chapulhuacán	25 460
019	Chilcuautla	19 638
020	Eloxochitlán	2 972
021	Emiliano Zapata	15 803
022	Epazoyucan	16 053
023	Francisco I. Madero	38 879
024	Huasca de Ocampo	19 077
025	Huautla	23 193
026	Huazalingo	15 009
027	Huehuetla	27 313
028	Huejutla de Reyes	139 683
029	Huichapan	49 792
030	Ixmiquilpan	99 735
031	Jacala de Ledezma	14 478
032	Jaltocán	12 806
033	Juárez Hidalgo	3 412
034	Lolotla	10 256
035	Metepec	12 508
036	San Agustín Metzquititlán	10 333
037	Metztitlán	22 194
038	Mineral del Chico	9 665
039	Mineral del Monte	15 737
040	La Misión	10 915
041	Mixquiahuala de Juárez	49 931
042	Molango de Escamilla	12 518
043	Nicolás Flores	7 394
044	Nopala de Villagrán	18 122
045	Omitlán de Juárez	10 555
046	San Felipe Orizatlán	41 749
047	Pacula	5 354
048	Pachuca de Soto	280 312
049	Pisaflores	18 829
050	Progreso de Obregón	25 375
051	Mineral de la Reforma	185 907
052	San Agustín Tlaxiaca	39 180
053	San Bartolo Tutotepec	20 082
054	San Salvador	37 993
055	Santiago de Anaya	18 386
056	Santiago Tulantepec de Lugo Guerrero	40 098
057	Singuilucan	17 377
058	Tasquillo	17 607
059	Tecozautla	40 515
060	Tenango de Doria	19 646
061	Tepeapulco	58 776
062	Tepehuacán de Guerrero	32 819
063	Tepeji del Río de Ocampo	93 651
064	Tepetitlán	11 792
065	Tetepango	12 533
066	Villa de Tezontepec	13 444
067	Tezontepec de Aldama	57 003
068	Tianguistengo	16 044
069	Tizayuca	137 165
070	Tlahuelilpan	20 742
071	Tlahuiltepa	10 933
072	Tlanalapa	11 165
073	Tlanchinol	42 175
074	Tlaxcoapan	30 727
075	Tolcayuca	17 698
076	Tula de Allende	118 824
077	Tulancingo de Bravo	169 624
078	Xochiatipan	21 234
079	Xochicoatlán	8 289
080	Yahualica	26 131
081	Zacualtipán de Ángeles	37 628
082	Zapotlán de Juárez	20 402
083	Zempoala	50 540
084	Zimapán	42 586

Jalisco **8 409 693**

001	Acatic	23 033
002	Acatlán de Juárez	24 131
003	Ahualulco de Mercado	24 796
004	Amacueca	5 840
005	Amatitán	16 451
006	Ameca	64 979
007	San Juanito de Escobedo	9 961
008	Arandas	80 444
009	El Arenal	21 022
010	Atemajac de Brizuela	7 149
011	Atengo	5 921
012	Atenguillo	4 257
013	Atotonilco el Alto	64 746
014	Atoyac	8 721
015	Autlán de Navarro	65 556
016	Ayotlán	40 681
017	Ayutla	13 379
018	La Barca	69 931
019	Bolaños	8 193
020	Cabo Corrientes	11 100
021	Casimiro Castillo	23 230
022	Cihuatlán	44 108
023	Zapotlán el Grande	113 944
024	Cocula	28 567
025	Colotlán	19 292
026	Concepción de Buenos Aires	6 561
027	Cuautitlán de García Barragán	19 139
028	Cuautla	2 302
029	Cuquío	19 373
030	Chapala	54 828
031	Chimaltitán	3 582
032	Chiquilistlán	6 470
033	Degollado	22 848
034	Ejutla	2 058
035	Encarnación de Díaz	57 255
036	Etzatlán	21 176
037	El Grullo	26 326
038	Guachinango	4 536
039	Guadalajara	1 503 505
040	Hostotipaquillo	10 988
041	Huejúcar	6 197
042	Huejuquilla el Alto	9 449
043	La Huerta	26 051
044	Ixtlahuacán de los Membrillos	59 970
045	Ixtlahuacán del Río	20 383
046	Jalostotitlán	36 081
047	Jamay	26 504
048	Jesús María	20 395
049	Jilotlán de los Dolores	10 149
050	Jocotepec	49 419
051	Juanacatlán	19 203
052	Juchitlán	6 021
053	Lagos de Moreno	175 696
054	El Limón	5 896
055	Magdalena	24 117
056	Santa María del Oro	2 224
057	La Manzanilla de la Paz	4 033
058	Mascota	15 635
059	Mazamitla	14 962
060	Mexticacán	5 470
061	Mezquitic	20 751
062	Mixtlán	3 772
063	Ocotlán	106 059
064	Ojuelos de Jalisco	34 061
065	Pihuamo	12 017
066	Poncitlán	55 191
067	Puerto Vallarta	299 434
068	Villa Purificación	11 662
069	Quitupan	8 797
070	El Salto	200 159
071	San Cristóbal de la Barranca	3 155
072	San Diego de Alejandría	7 699
073	San Juan de los Lagos	74 195
074	San Julián	16 999
075	San Marcos	4 054
076	San Martín de Bolaños	3 259
077	San Martín Hidalgo	29 493
078	San Miguel el Alto	35 081
079	Gómez Farías	15 352
080	San Sebastián del Oeste	5 954
081	Santa María de los Ángeles	3 407
082	Sayula	39 384
083	Tala	85 654
084	Talpa de Allende	16 034
085	Tamazula de Gordiano	41 130
086	Tapalpa	20 647
087	Tecalitlán	17 722
088	Tecolotlán	18 483
089	Techaluta de Montenegro	3 994
090	Tenamaxtlán	7 500
091	Teocaltiche	44 188
092	Teocuitatlán de Corona	11 168
093	Tepatitlán de Morelos	151 133
094	Tequila	44 789
095	Teuchitlán	10 327
096	Tizapán el Alto	22 538
097	Tlajomulco de Zúñiga	644 175
098	Tlaquepaque	708 568
099	Tolimán	10 926
100	Tomatlán	37 913
101	Tonalá	577 668
102	Tonaya	6 417
103	Tonila	8 426
104	Totatiche	4 691
105	Tototlán	24 685
106	Tuxcacuesco	4 628
107	Tuxcueca	6 681
108	Tuxpan	37 226
109	Unión de San Antonio	19 231
110	Unión de Tula	14 444
111	Valle de Guadalupe	7 487
112	Valle de Juárez	5 902
113	San Gabriel	17 376
114	Villa Corona	19 122
115	Villa Guerrero	5 882
116	Villa Hidalgo	21 795
117	Cañadas de Obregón	4 441
118	Yahualica de González Gallo	23 957
119	Zacoalco de Torres	30 432
120	Zapopan	1 433 360

121	Zapotiltic	31 317
122	Zapotitlán de Vadillo	7 479
123	Zapotlán del Rey	19 347
124	Zapotlanejo	72 439
125	San Ignacio Cerro Gordo	20 202
México		**17 427 790**
001	Acambay	69 520
002	Acolman	186 256
003	Aculco	52 173
004	Almoloya de Alquisiras	15 645
005	Almoloya de Juárez	188 124
006	Almoloya del Río	12 169
007	Amanalco	25 851
008	Amatepec	28 414
009	Amecameca	54 548
010	Apaxco	31 576
011	Atenco	70 016
012	Atizapán	12 511
013	Atizapán de Zaragoza	557 108
014	Atlacomulco	107 378
015	Atlautla	32 674
016	Axapusco	30 040
017	Ayapango	11 081
018	Calimaya	60 309
019	Capulhuac	38 196
020	Coacalco de Berriozábal	310 743
021	Coatepec Harinas	41 717
022	Cocotitlán	15 387
023	Coyotepec	44 201
024	Cuautitlán	175 004
025	Chalco	397 344
026	Chapa de Mota	30 328
027	Chapultepec	12 986
028	Chiautla	31 803
029	Chicoloapan	226 911
030	Chiconcuac	27 570
031	Chimalhuacán	720 207
032	Donato Guerra	36 158
033	Ecatepec de Morelos	1 707 754
034	Ecatzingo	10 090
035	Huehuetoca	147 326
036	Hueypoxtla	46 742
037	Huixquilucan	290 231
038	Isidro Fabela	12 512
039	Ixtapaluca	551 034
040	Ixtapan de la Sal	38 288
041	Ixtapan del Oro	7 283
042	Ixtlahuaca	163 284
043	Xalatlaco	32 120
044	Jaltenco	29 179
045	Jilotepec	94 893
046	Jilotzingo	20 713
047	Jiquipilco	79 263
048	Jocotitlán	70 471
049	Joquicingo	14 710
050	Juchitepec	27 241
051	Lerma	159 948
052	Malinalco	29 515
053	Melchor Ocampo	61 172
054	Metepec	246 055
055	Mexicaltzingo	13 744
056	Morelos	31 832
057	Naucalpan de Juárez	910 187
058	Nezahualcóyotl	1 135 786
059	Nextlalpan	43 640
060	Nicolás Romero	441 064
061	Nopaltepec	9 753
062	Ocoyoacac	71 711
063	Ocuilan	36 629
064	El Oro	39 551
065	Otumba	38 186
066	Otzoloapan	4 236
067	Otzolotepec	90 805
068	Ozumba	31 154
069	Papalotla	4 367
070	La Paz	309 596
071	Polotitlán	15 066
072	Rayón	14 608
073	San Antonio la Isla	31 682
074	San Felipe del Progreso	139 213
075	San Martín de las Pirámides	29 145
076	San Mateo Atenco	80 903
077	San Simón de Guerrero	6 556
078	Santo Tomás	10 262
079	Soyaniquilpan de Juárez	14 339
080	Sultepec	28 198
081	Tecámac	500 585
082	Tejupilco	79 795
083	Temamatla	13 690
084	Temascalapa	41 685
085	Temascalcingo	67 308
086	Temascaltepec	34 348
087	Temoaya	109 436
088	Tenancingo	105 306
089	Tenango del Aire	13 344
090	Tenango del Valle	92 048
091	Teoloyucan	69 466
092	Teotihuacán	60 992
093	Tepetlaoxtoc	33 108
094	Tepetlixpa	21 137
095	Tepotzotlán	104 335
096	Tequixquiac	39 658
097	Texcaltitlán	20 149
098	Texcalyacac	5 711
099	Texcoco	262 015
100	Tezoyuca	46 527
101	Tianguistenco	82 457
102	Timilpan	16 819
103	Tlalmanalco	51 370
104	Tlalnepantla de Baz	756 537
105	Tlatlaya	37 531
106	Toluca	948 950
107	Tonatico	13 559
108	Tultepec	160 943
109	Tultitlán	556 493
110	Valle de Bravo	70 192
111	Villa de Allende	54 849
112	Villa del Carbón	50 614
113	Villa Guerrero	71 710
114	Villa Victoria	110 462
115	Xonacatlán	54 531
116	Zacazonapan	4 358
117	Zacualpan	16 080
118	Zinacantepec	201 988
119	Zumpahuacán	17 962
120	Zumpango	217 166
121	Cuautitlán Izcalli	577 190
122	Valle de Chalco Solidaridad	419 700
123	Luvianos	29 784
124	San José del Rincón	98 957
125	Tonanitla	10 960
Michoacán de Ocampo		**4 825 401**
001	Acuitzio	12 019
002	Aguililla	15 307
003	Álvaro Obregón	22 905
004	Angamacutiro	15 851
005	Angangueo	11 768
006	Apatzingán	133 955
007	Aporo	3 432
008	Aquila	26 147
009	Ario	38 656
010	Arteaga	22 819
011	Briseñas	11 960
012	Buenavista	49 450
013	Carácuaro	9 652
014	Coahuayana	15 155
015	Coalcomán de Vázquez Pallares	18 450
016	Coeneo	21 736
017	Contepec	35 877
018	Copándaro	9 487
019	Cotija	19 674
020	Cuitzeo	31 334
021	Charapan	13 006
022	Charo	23 273
023	Chavinda	10 785
024	Cherán	20 016
025	Chilchota	41 138
026	Chinicuila	5 016
027	Chucándiro	4 567
028	Churintzio	5 345
029	Churumuco	15 902
030	Ecuandureo	13 168
031	Epitacio Huerta	17 519
032	Erongarícuaro	16 105
033	Gabriel Zamora	23 887
034	Hidalgo	129 114
035	La Huacana	35 584
036	Huandacareo	12 489
037	Huaniqueo	8 412
038	Huetamo	42 622
039	Huiramba	9 250
040	Indaparapeo	17 595
041	Irimbo	15 916
042	Ixtlán	13 523
043	Jacona	72 669
044	Jiménez	13 350
045	Jiquilpan	34 725
046	Juárez	15 290
047	Jungapeo	22 358
048	Lagunillas	5 862
049	Madero	18 769
050	Maravatío	92 676
051	Marcos Castellanos	14 517
052	Lázaro Cárdenas	192 153
053	Morelia	825 585
054	Morelos	7 866
055	Múgica	47 864
056	Nahuatzen	29 906
057	Nocupétaro	8 501
058	Nuevo Parangaricutiro	20 844
059	Nuevo Urecho	8 480
060	Numarán	10 290
061	Ocampo	25 418
062	Pajacuarán	20 338
063	Panindícuaro	16 536
064	Parácuaro	27 992
065	Paracho	39 341
066	Pátzcuaro	98 122
067	Penjamillo	17 752
068	Peribán	29 376
069	La Piedad	110 385
070	Purépero	16 103
071	Puruándiro	70 372
072	Queréndaro	14 356
073	Quiroga	29 118
074	Cojumatlán de Régules	10 935
075	Los Reyes	73 199
076	Sahuayo	81 371
077	San Lucas	18 936
078	Santa Ana Maya	13 124
079	Salvador Escalante	51 652
080	Senguio	19 980
081	Susupuato	9 161
082	Tacámbaro	81 105
083	Tancítaro	32 707
084	Tangamandapio	30 945
085	Tangancícuaro	35 305
086	Tanhuato	16 286
087	Taretan	15 465
088	Tarímbaro	119 032
089	Tepalcatepec	24 911
090	Tingambato	15 878
091	Tingüindín	15 337
092	Tiquicheo de Nicolás Romero	14 082
093	Tlalpujahua	30 331
094	Tlazazalca	6 654
095	Tocumbo	12 593
096	Tumbiscatío	6 992
097	Turicato	32 588
098	Tuxpan	28 471
099	Tuzantla	15 964
100	Tzintzuntzan	15 139
101	Tzitzio	9 026

102	Uruapan	354 727
103	Venustiano Carranza	26 074
104	Villamar	17 460
105	Vista Hermosa	21 677
106	Yurécuaro	33 136
107	Zacapu	79 809
108	Zamora	207 985
109	Zináparo	3 343
110	Zinapécuaro	49 471
111	Ziracuaretiro	18 251
112	Zitácuaro	172 015
113	José Sixto Verduzco	27 504
Morelos		**2 048 058**
001	Amacuzac	18 861
002	Atlatlahucan	24 153
003	Axochiapan	38 236
004	Ayala	91 043
005	Coatlán del Río	10 479
006	Cuautla	208 227
007	Cuernavaca	399 426
008	Emiliano Zapata	106 645
009	Huitzilac	20 372
010	Jantetelco	18 361
011	Jiutepec	227 649
012	Jojutla	61 366
013	Jonacatepec	16 732
014	Mazatepec	10 691
015	Miacatlán	28 263
016	Ocuituco	19 683
017	Puente de Ixtla	70 917
018	Temixco	123 812
019	Tepalcingo	28 871
020	Tepoztlán	51 373
021	Tetecala	8 326
022	Tetela del Volcán	22 015
023	Tlalnepantla	7 714
024	Tlaltizapán	55 553
025	Tlaquiltenango	36 147
026	Tlayacapan	19 129
027	Totolapan	12 802
028	Xochitepec	74 691
029	Yautepec	109 914
030	Yecapixtla	56 334
031	Zacatepec	39 137
032	Zacualpan	10 182
033	Temoac	16 954
034	Coatetelco	ND
035	Xoxocotla	ND
036	Hueyapan	ND
Nayarit		**1 288 571**
001	Acaponeta	40 422
002	Ahuacatlán	17 226
003	Amatlán de Cañas	12 736
004	Compostela	81 920
005	Huajicori	13 540
006	Ixtlán del Río	31 770
007	Jala	20 016
008	Xalisco	62 038
009	Del Nayar	45 317
010	Rosamorada	37 093
011	Ruíz	26 928
012	San Blas	48 024
013	San Pedro Lagunillas	8 231
014	Santa María del Oro	25 510
015	Santiago Ixcuintla	106 038
016	Tecuala	43 043
017	Tepic	445 889
018	Tuxpan	33 358
019	La Yesca	14 962
020	Bahía de Banderas	174 510
Nuevo León		**5 610 153**
001	Abasolo	2 918
002	Agualeguas	2 599
003	Los Aldamas	1 506
004	Allende	38 297
005	Anáhuac	19 976
006	Apodaca	665 734
007	Aramberri	17 800
008	Bustamante	4 384
009	Cadereyta Jiménez	105 145
010	Carmen	47 326
011	Cerralvo	8 324
012	Ciénega de Flores	50 563
013	China	11 962
014	Dr. Arroyo	37 859
015	Dr. Coss	1 845
016	Dr. González	3 294
017	Galeana	44 989
018	García	300 745
019	San Pedro Garza García	137 614
020	Gral. Bravo	6 127
021	Gral. Escobedo	466 325
022	Gral. Terán	16 283
023	Gral. Treviño	1 194
024	Gral. Zaragoza	6 604
025	Gral. Zuazua	91 913
026	Guadalupe	710 413
027	Los Herreras	1 998
028	Higueras	1 712
029	Hualahuises	7 746
030	Iturbide	3 979
031	Juárez	396 864
032	Lampazos de Naranjo	5 783
033	Linares	88 689
034	Marín	6 199
035	Melchor Ocampo	1 071
036	Mier y Noriega	7 601
037	Mina	5 882
038	Montemorelos	67 657
039	Monterrey	1 124 835
040	Parás	1 083
041	Pesquería	112 583
042	Los Ramones	5 201
043	Rayones	2 987
044	Sabinas Hidalgo	39 096
045	Salinas Victoria	61 868
046	San Nicolás de los Garza	474 163
047	Hidalgo	15 902
048	Santa Catarina	322 051
049	Santiago	46 955
050	Vallecillo	1 942
051	Villaldama	4 567
Oaxaca		**4 143 593**
001	Abejones	1 033
002	Acatlán de Pérez Figueroa	47 616
003	Asunción Cacalotepec	2 176
004	Asunción Cuyotepeji	1 029
005	Asunción Ixtaltepec	15 831
006	Asunción Nochixtlán	19 655
007	Asunción Ocotlán	2 496
008	Asunción Tlacolulita	804
009	Ayotzintepec	7 452
010	El Barrio de la Soledad	14 895
011	Calihualá	1 197
012	Candelaria Loxicha	10 829
013	Ciénega de Zimatlán	3 096
014	Ciudad Ixtepec	30 368
015	Coatecas Altas	4 738
016	Coicoyán de las Flores	10 372
017	La Compañía	3 399
018	Concepción Buenavista	826
019	Concepción Pápalo	3 078
020	Constancia del Rosario	4 086
021	Cosolapa	16 254
022	Cosoltepec	790
023	Cuilápam de Guerrero	22 761
024	Cuyamecalco Villa de Zaragoza	3 804
025	Chahuites	12 034
026	Chalcatongo de Hidalgo	9 427
027	Chiquihuitlán de Benito Juárez	2 418
028	Heroica Ciudad de Ejutla de Crespo	21 913
029	Eloxochitlán de Flores Magón	4 443
030	El Espinal	9 121
031	Tamazulápam del Espíritu Santo	7 677
032	Fresnillo de Trujano	1 060
033	Guadalupe Etla	2 822
034	Guadalupe de Ramírez	1 325
035	Guelatao de Juárez	570
036	Guevea de Humboldt	5 479
037	Mesones Hidalgo	4 554
038	Villa Hidalgo	2 021
039	Heroica Ciudad de Huajuapan de León	81 271
040	Huautepec	6 449
041	Huautla de Jiménez	32 459
042	Ixtlán de Juárez	8 521
043	Heroica Ciudad de Juchitán de Zaragoza	103 241
044	Loma Bonita	44 584
045	Magdalena Apasco	9 300
046	Magdalena Jaltepec	3 311
047	Santa Magdalena Jicotlán	95
048	Magdalena Mixtepec	1 401
049	Magdalena Ocotlán	1 209
050	Magdalena Peñasco	3 644
051	Magdalena Teitipac	4 782
052	Magdalena Tequisistlán	6 361
053	Magdalena Tlacotepec	1 302
054	Magdalena Zahuatlán	427
055	Mariscala de Juárez	3 682
056	Mártires de Tacubaya	1 497
057	Matías Romero Avendaño	40 690
058	Mazatlán Villa de Flores	13 516
059	Miahuatlán de Porfirio Díaz	45 679
060	Mixistlán de la Reforma	2 713
061	Monjas	2 846
062	Natividad	626
063	Nazareno Etla	4 234
064	Nejapa de Madero	7 729
065	Ixpantepec Nieves	1 184
066	Santiago Niltepec	5 572
067	Oaxaca de Juárez	258 636
068	Ocotlán de Morelos	22 936
069	La Pe	2 745
070	Pinotepa de Don Luis	7 201
071	Pluma Hidalgo	2 996
072	San José del Progreso	7 071
073	Putla Villa de Guerrero	34 568
074	Santa Catarina Quioquitani	554
075	Reforma de Pineda	2 896
076	La Reforma	3 324
077	Reyes Etla	4 087
078	Rojas de Cuauhtémoc	1 160
079	Salina Cruz	92 577
080	San Agustín Amatengo	1 475
081	San Agustín Atenango	1 800
082	San Agustín Chayuco	4 096
083	San Agustín de las Juntas	10 151
084	San Agustín Etla	4 278
085	San Agustín Loxicha	25 684
086	San Agustín Tlacotepec	980
087	San Agustín Yatareni	4 610
088	San Andrés Cabecera Nueva	2 867
089	San Andrés Dinicuiti	2 199
090	San Andrés Huaxpaltepec	6 381
091	San Andrés Huayápam	5 655
092	San Andrés Ixtlahuaca	1 666
093	San Andrés Lagunas	505
094	San Andrés Nuxiño	1 814
095	San Andrés Paxtlán	4 502
096	San Andrés Sinaxtla	778
097	San Andrés Solaga	1 779
098	San Andrés Teotilálpam	4 590
099	San Andrés Tepetlapa	525
100	San Andrés Yaá	462
101	San Andrés Zabache	735
102	San Andrés Zautla	4 838

103	San Antonino Castillo Velasco	6 330
104	San Antonino el Alto	2 788
105	San Antonino Monte Verde	7 456
106	San Antonio Acutla	269
107	San Antonio de la Cal	25 602
108	San Antonio Huitepec	4 563
109	San Antonio Nanahuatípam	1 279
110	San Antonio Sinicahua	1 631
111	San Antonio Tepetlapa	4 460
112	San Baltazar Chichicápam	2 610
113	San Baltazar Loxicha	3 072
114	San Baltazar Yatzachi el Bajo	678
115	San Bartolo Coyotepec	10 186
116	San Bartolomé Ayautla	4 660
117	San Bartolomé Loxicha	2 423
118	San Bartolomé Quialana	2 541
119	San Bartolomé Yucuañe	391
120	San Bartolomé Zoogocho	316
121	San Bartolo Soyaltepec	674
122	San Bartolo Yautepec	678
123	San Bernardo Mixtepec	2 790
124	San Blas Atempa	18 929
125	San Carlos Yautepec	12 562
126	San Cristóbal Amatlán	5 419
127	San Cristóbal Amoltepec	1 147
128	San Cristóbal Lachirioag	1 300
129	San Cristóbal Suchixtlahuaca	375
130	San Dionisio del Mar	5 370
131	San Dionisio Ocotepec	11 119
132	San Dionisio Ocotlán	1 200
133	San Esteban Atatlahuca	3 894
134	San Felipe Jalapa de Díaz	29 048
135	San Felipe Tejalápam	8 185
136	San Felipe Usila	12 029
137	San Francisco Cahuacuá	3 509
138	San Francisco Cajonos	446
139	San Francisco Chapulapa	2 140
140	San Francisco Chindúa	841
141	San Francisco del Mar	8 091
142	San Francisco Huehuetlán	1 110
143	San Francisco Ixhuatán	9 296
144	San Francisco Jaltepetongo	1 024
145	San Francisco Lachigoló	4 546
146	San Francisco Logueche	3 026
147	San Francisco Nuxaño	387
148	San Francisco Ozolotepec	1 973
149	San Francisco Sola	1 773
150	San Francisco Telixtlahuaca	13 482
151	San Francisco Teopan	345
152	San Francisco Tlapancingo	2 357
153	San Gabriel Mixtepec	5 087
154	San Ildefonso Amatlán	2 575
155	San Ildefonso Sola	1 007
156	San Ildefonso Villa Alta	3 537
157	San Jacinto Amilpas	18 293
158	San Jacinto Tlacotepec	2 260
159	San Jerónimo Coatlán	5 501
160	San Jerónimo Silacayoapilla	1 414
161	San Jerónimo Sosola	2 688
162	San Jerónimo Taviche	2 002
163	San Jerónimo Tecóatl	1 669
164	San Jorge Nuchita	2 937
165	San José Ayuquila	1 594
166	San José Chiltepec	12 573
167	San José del Peñasco	2 205
168	San José Estancia Grande	1 092
169	San José Independencia	3 825
170	San José Lachiguiri	3 620
171	San José Tenango	18 952
172	San Juan Achiutla	417
173	San Juan Atepec	1 540
174	Ánimas Trujano	4 207
175	San Juan Bautista Atatlahuca	1 652
176	San Juan Bautista Coixtlahuaca	2 758
177	San Juan Bautista Cuicatlán	10 341
178	San Juan Bautista Guelache	7 863
179	San Juan Bautista Jayacatlán	1 550
180	San Juan Bautista Lo de Soto	2 653
181	San Juan Bautista Suchitepec	458
182	San Juan Bautista Tlacoatzintepec	2 248
183	San Juan Bautista Tlachichilco	1 440
184	San Juan Bautista Tuxtepec	170 588
185	San Juan Cacahuatepec	9 264
186	San Juan Cieneguilla	598
187	San Juan Coatzóspam	2 176
188	San Juan Colorado	10 329
189	San Juan Comaltepec	2 937
190	San Juan Cotzocón	24 519
191	San Juan Chicomezúchil	344
192	San Juan Chilateca	1 585
193	San Juan del Estado	2 769
194	San Juan del Río	1 318
195	San Juan Diuxi	1 111
196	San Juan Evangelista Analco	435
197	San Juan Guelavía	3 405
198	San Juan Guichicovi	30 815
199	San Juan Ihualtepec	642
200	San Juan Juquila Mixes	3 973
201	San Juan Juquila Vijanos	2 022
202	San Juan Lachao	4 968
203	San Juan Lachigalla	3 432
204	San Juan Lajarcia	673
205	San Juan Lalana	17 579
206	San Juan de los Cués	2 497
207	San Juan Mazatlán	19 226
208	San Juan Mixtepec - Distrito 08 -	7 118
209	San Juan Mixtepec - Distrito 26 -	701
210	San Juan Ñumí	6 153
211	San Juan Ozolotepec	2 780
212	San Juan Petlapa	3 041
213	San Juan Quiahije	4 145
214	San Juan Quiotepec	2 135
215	San Juan Sayultepec	839
216	San Juan Tabaá	1 381
217	San Juan Tamazola	3 079
218	San Juan Teita	633
219	San Juan Teitipac	2 705
220	San Juan Tepeuxila	2 743
221	San Juan Teposcolula	1 295
222	San Juan Yaeé	1 562
223	San Juan Yatzona	483
224	San Juan Yucuita	615
225	San Lorenzo	6 357
226	San Lorenzo Albarradas	2 875
227	San Lorenzo Cacaotepec	16 630
228	San Lorenzo Cuaunecuiltitla	843
229	San Lorenzo Texmelúcan	8 520
230	San Lorenzo Victoria	1 010
231	San Lucas Camotlán	3 131
232	San Lucas Ojitlán	21 069
233	San Lucas Quiaviní	1 795
234	San Lucas Zoquiápam	7 710
235	San Luis Amatlán	3 777
236	San Marcial Ozolotepec	1 558
237	San Marcos Arteaga	1 402
238	San Martín de los Cansecos	890
239	San Martín Huamelúlpam	1 089
240	San Martín Itunyoso	2 320
241	San Martín Lachilá	1 115
242	San Martín Peras	12 556
243	San Martín Tilcajete	1 885
244	San Martín Toxpalan	3 973
245	San Martín Zacatepec	1 322
246	San Mateo Cajonos	648
247	Capulálpam de Méndez	1 622
248	San Mateo del Mar	15 771
249	San Mateo Yoloxochitlán	3 758
250	San Mateo Etlatongo	1 182
251	San Mateo Nejápam	1 183
252	San Mateo Peñasco	2 216
253	San Mateo Piñas	1 962
254	San Mateo Río Hondo	3 252
255	San Mateo Sindihui	2 106
256	San Mateo Tlapiltepec	234
257	San Melchor Betaza	1 068
258	San Miguel Achiutla	775
259	San Miguel Ahuehuetitlán	2 485
260	San Miguel Aloápam	2 291
261	San Miguel Amatitlán	7 808
262	San Miguel Amatlán	1 021
263	San Miguel Coatlán	3 416
264	San Miguel Chicahua	2 223
265	San Miguel Chimalapa	7 117
266	San Miguel del Puerto	8 607
267	San Miguel del Río	277
268	San Miguel Ejutla	1 032
269	San Miguel el Grande	4 389
270	San Miguel Huautla	1 157
271	San Miguel Mixtepec	3 321
272	San Miguel Panixtlahuaca	6 768
273	San Miguel Peras	3 463
274	San Miguel Piedras	1 334
275	San Miguel Quetzaltepec	8 512
276	San Miguel Santa Flor	730
277	Villa Sola de Vega	12 703
278	San Miguel Soyaltepec	40 476
279	San Miguel Suchixtepec	2 833
280	Villa Talea de Castro	2 368
281	San Miguel Tecomatlán	312
282	San Miguel Tenango	749
283	San Miguel Tequixtepec	1 054
284	San Miguel Tilquiápam	3 219
285	San Miguel Tlacamama	3 785
286	San Miguel Tlacotepec	3 254
287	San Miguel Tulancingo	319
288	San Miguel Yotao	625
289	San Nicolás	1 191
290	San Nicolás Hidalgo	1 043
291	San Pablo Coatlán	4 369
292	San Pablo Cuatro Venados	1 448
293	San Pablo Etla	19 200
294	San Pablo Huitzo	7 435
295	San Pablo Huixtepec	9 784
296	San Pablo Macuiltianguis	925
297	San Pablo Tijaltepec	2 477
298	San Pablo Villa de Mitla	13 199
299	San Pablo Yaganiza	1 110
300	San Pedro Amuzgos	7 006

301	San Pedro Apóstol	1 594
302	San Pedro Atoyac	4 608
303	San Pedro Cajonos	1 140
304	San Pedro Coxcaltepec Cántaros	771
305	San Pedro Comitancillo	4 437
306	San Pedro el Alto	3 781
307	San Pedro Huamelula	10 259
308	San Pedro Huilotepec	3 271
309	San Pedro Ixcatlán	11 804
310	San Pedro Ixtlahuaca	9 333
311	San Pedro Jaltepetongo	570
312	San Pedro Jicayán	12 760
313	San Pedro Jocotipac	803
314	San Pedro Juchatengo	1 668
315	San Pedro Mártir	1 727
316	San Pedro Mártir Quiechapa	727
317	San Pedro Mártir Yucuxaco	1 299
318	San Pedro Mixtepec - Distrito 22 -	51 195
319	San Pedro Mixtepec - Distrito 26 -	1 110
320	San Pedro Molinos	702
321	San Pedro Nopala	750
322	San Pedro Ocopetatillo	847
323	San Pedro Ocotepec	2 203
324	San Pedro Pochutla	49 364
325	San Pedro Quiatoni	11 353
326	San Pedro Sochiápam	5 245
327	San Pedro Tapanatepec	15 367
328	San Pedro Taviche	1 251
329	San Pedro Teozacoalco	1 279
330	San Pedro Teutila	4 422
331	San Pedro Tidaá	928
332	San Pedro Topiltepec	375
333	San Pedro Totolápam	2 738
334	Villa de Tututepec de Melchor Ocampo	47 281
335	San Pedro Yaneri	960
336	San Pedro Yólox	1 819
337	San Pedro y San Pablo Ayutla	5 406
338	Villa de Etla	11 426
339	San Pedro y San Pablo Teposcolula	4 295
340	San Pedro y San Pablo Tequixtepec	1 778
341	San Pedro Yucunama	239
342	San Raymundo Jalpan	3 710
343	San Sebastián Abasolo	1 988
344	San Sebastián Coatlán	2 802
345	San Sebastián Ixcapa	4 222
346	San Sebastián Nicananduta	1 500
347	San Sebastián Río Hondo	3 783
348	San Sebastián Tecomaxtlahuaca	8 531
349	San Sebastián Teitipac	2 036
350	San Sebastián Tutla	19 272
351	San Simón Almolongas	2 866
352	San Simón Zahuatlán	4 367
353	Santa Ana	2 259
354	Santa Ana Ateixtlahuaca	532
355	Santa Ana Cuauhtémoc	740
356	Santa Ana del Valle	2 148
357	Santa Ana Tavela	837
358	Santa Ana Tlapacoyan	2 060
359	Santa Ana Yareni	923
360	Santa Ana Zegache	3 913
361	Santa Catalina Quierí	943
362	Santa Catarina Cuixtla	1 510
363	Santa Catarina Ixtepeji	2 719
364	Santa Catarina Juquila	16 319
365	Santa Catarina Lachatao	1 140
366	Santa Catarina Loxicha	3 973
367	Santa Catarina Mechoacán	4 677
368	Santa Catarina Minas	2 017
369	Santa Catarina Quiané	2 006
370	Santa Catarina Tayata	681
371	Santa Catarina Ticuá	1 095
372	Santa Catarina Yosonotú	1 741
373	Santa Catarina Zapoquila	384
374	Santa Cruz Acatepec	1 625
375	Santa Cruz Amilpas	13 683
376	Santa Cruz de Bravo	377
377	Santa Cruz Itundujia	11 961
378	Santa Cruz Mixtepec	3 654
379	Santa Cruz Nundaco	3 063
380	Santa Cruz Papalutla	2 233
381	Santa Cruz Tacache de Mina	2 788
382	Santa Cruz Tacahua	1 151
383	Santa Cruz Tayata	624
384	Santa Cruz Xitla	4 969
385	Santa Cruz Xoxocotlán	98 970
386	Santa Cruz Zenzontepec	19 026
387	Santa Gertrudis	2 944
388	Santa Inés del Monte	2 487
389	Santa Inés Yatzeche	945
390	Santa Lucía del Camino	52 119
391	Santa Lucía Miahuatlán	3 548
392	Santa Lucía Monteverde	6 679
393	Santa Lucía Ocotlán	3 985
394	Santa María Alotepec	2 898
395	Santa María Apazco	1 783
396	Santa María la Asunción	3 384
397	Heroica Ciudad de Tlaxiaco	42 679
398	Ayoquezco de Aldama	4 436
399	Santa María Atzompa	37 206
400	Santa María Camotlán	1 683
401	Santa María Colotepec	25 179
402	Santa María Cortijo	1 104
403	Santa María Coyotepec	3 255
404	Santa María Chachoápam	769
405	Villa de Chilapa de Díaz	2 213
406	Santa María Chilchotla	21 031
407	Santa María Chimalapa	9 380
408	Santa María del Rosario	514
409	Santa María del Tule	9 409
410	Santa María Ecatepec	3 508
411	Santa María Guelacé	855
412	Santa María Guienagati	3 277
413	Santa María Huatulco	46 818
414	Santa María Huazolotitlán	11 850
415	Santa María Ipalapa	5 145
416	Santa María Ixcatlán	508
417	Santa María Jacatepec	9 625
418	Santa María Jalapa del Marqués	13 616
419	Santa María Jaltianguis	537
420	Santa María Lachixío	2 010
421	Santa María Mixtequilla	4 837
422	Santa María Nativitas	623
423	Santa María Nduayaco	509
424	Santa María Ozolotepec	3 970
425	Santa María Pápalo	2 202
426	Santa María Peñoles	8 781
427	Santa María Petapa	17 112
428	Santa María Quiegolani	1 997
429	Santa María Sola	1 519
430	Santa María Tataltepec	386
431	Santa María Tecomavaca	1 744
432	Santa María Temaxcalapa	957
433	Santa María Temaxcaltepec	2 687
434	Santa María Teopoxco	4 419
435	Santa María Tepantlali	3 902
436	Santa María Texcatitlán	1 028
437	Santa María Tlahuitoltepec	9 632
438	Santa María Tlalixtac	1 760
439	Santa María Tonameca	26 383
440	Santa María Totolapilla	858
441	Santa María Xadani	9 124
442	Santa María Yalina	288
443	Santa María Yavesía	510
444	Santa María Yolotepec	426
445	Santa María Yosoyúa	1 699
446	Santa María Yucuhiti	6 475
447	Santa María Zacatepec	16 538
448	Santa María Zaniza	2 286
449	Santa María Zoquitlán	3 128
450	Santiago Amoltepec	13 114
451	Santiago Apoala	928
452	Santiago Apóstol	4 108
453	Santiago Astata	4 113
454	Santiago Atitlán	3 128
455	Santiago Ayuquililla	2 803
456	Santiago Cacaloxtepec	1 674
457	Santiago Camotlán	3 279
458	Santiago Comaltepec	990
459	Santiago Chazumba	4 627
460	Santiago Choápam	5 338
461	Santiago del Río	560
462	Santiago Huajolotitlán	4 321
463	Santiago Huauclilla	545
464	Santiago Ihuitlán Plumas	373
465	Santiago Ixcuintepec	1 675
466	Santiago Ixtayutla	13 319
467	Santiago Jamiltepec	19 738
468	Santiago Jocotepec	14 474
469	Santiago Juxtlahuaca	37 344
470	Santiago Lachiguiri	4 862
471	Santiago Lalopa	517
472	Santiago Laollaga	3 524
473	Santiago Laxopa	1 357
474	Santiago Llano Grande	3 398
475	Santiago Matatlán	10 252
476	Santiago Miltepec	425
477	Santiago Minas	1 440
478	Santiago Nacaltepec	1 820
479	Santiago Nejapilla	211
480	Santiago Nundiche	945
481	Santiago Nuyoó	1 805
482	Santiago Pinotepa Nacional	55 235
483	Santiago Suchilquitongo	10 950
484	Santiago Tamazola	4 623
485	Santiago Tapextla	3 182
486	Villa Tejúpam de la Unión	2 557
487	Santiago Tenango	2 116
488	Santiago Tepetlapa	127
489	Santiago Tetepec	5 087
490	Santiago Texcalcingo	3 214
491	Santiago Textitlán	4 566
492	Santiago Tilantongo	3 014
493	Santiago Tillo	562
494	Santiago Tlazoyaltepec	4 904
495	Santiago Xanica	3 106
496	Santiago Xiacuí	2 153
497	Santiago Yaitepec	4 470

498	Santiago Yaveo	7 104
499	Santiago Yolomécatl	2 211
500	Santiago Yosondúa	8 672
501	Santiago Yucuyachi	946
502	Santiago Zacatepec	5 472
503	Santiago Zoochila	402
504	Nuevo Zoquiápam	1 687
505	Santo Domingo Ingenio	8 300
506	Santo Domingo Albarradas	796
507	Santo Domingo Armenta	3 525
508	Santo Domingo Chihuitán	1 574
509	Santo Domingo de Morelos	11 529
510	Santo Domingo Ixcatlán	685
511	Santo Domingo Nuxaá	3 343
512	Santo Domingo Ozolotepec	850
513	Santo Domingo Petapa	9 495
514	Santo Domingo Roayaga	1 058
515	Santo Domingo Tehuantepec	68 052
516	Santo Domingo Teojomulco	5 172
517	Santo Domingo Tepuxtepec	5 871
518	Santo Domingo Tlatayápam	142
519	Santo Domingo Tomaltepec	3 079
520	Santo Domingo Tonalá	7 210
521	Santo Domingo Tonaltepec	251
522	Santo Domingo Xagacía	1 203
523	Santo Domingo Yanhuitlán	1 618
524	Santo Domingo Yodohino	312
525	Santo Domingo Zanatepec	12 641
526	Santos Reyes Nopala	18 273
527	Santos Reyes Pápalo	2 741
528	Santos Reyes Tepejillo	1 023
529	Santos Reyes Yucuná	1 352
530	Santo Tomás Jalieza	3 724
531	Santo Tomás Mazaltepec	2 745
532	Santo Tomás Ocotepec	3 927
533	Santo Tomás Tamazulapan	2 329
534	San Vicente Coatlán	4 062
535	San Vicente Lachixío	2 938
536	San Vicente Nuñú	447
537	Silacayoápam	6 872
538	Sitio de Xitlapehua	715
539	Soledad Etla	5 930
540	Villa de Tamazulápam del Progreso	8 024
541	Tanetze de Zaragoza	1 702
542	Taniche	833
543	Tataltepec de Valdés	5 999
544	Teococuilco de Marcos Pérez	981
545	Teotitlán de Flores Magón	10 338
546	Teotitlán del Valle	6 082
547	Teotongo	986
548	Tepelmeme Villa de Morelos	1 700
549	Tezoatlán de Segura y Luna	11 399
550	San Jerónimo Tlacochahuaya	5 745
551	Tlacolula de Matamoros	24 027
552	Tlacotepec Plumas	466
553	Tlalixtac de Cabrera	10 912
554	Totontepec Villa de Morelos	5 577
555	Trinidad Zaachila	3 093
556	La Trinidad Vista Hermosa	259
557	Unión Hidalgo	16 061
558	Valerio Trujano	1 464
559	San Juan Bautista Valle	23 370
560	Villa Díaz Ordaz	6 980
561	Yaxe	2 935
562	Magdalena Yodocono de Porfirio Díaz	1 601
563	Yogana	1 290
564	Yutanduchi de Guerrero	1 200
565	Villa de Zaachila	46 846
566	San Mateo Yucutindó	3 159
567	Zapotitlán Lagunas	3 268
568	Zapotitlán Palmas	1 494
569	Santa Inés de Zaragoza	1 672
570	Zimatlán de Álvarez	20 892
Puebla		**6 604 451**
001	Acajete	69 076
002	Acateno	9 700
003	Acatlán	37 718
004	Acatzingo	62 477
005	Acteopan	3 132
006	Ahuacatlán	16 753
007	Ahuatlán	3 428
008	Ahuazotepec	12 082
009	Ahuehuetitla	1 893
010	Ajalpan	70 090
011	Albino Zertuche	1 907
012	Aljojuca	6 920
013	Altepexi	22 578
014	Amixtlán	5 245
015	Amozoc	125 961
016	Aquixtla	9 196
017	Atempan	30 052
018	Atexcal	4 005
019	Atlixco	143 903
020	Atoyatempan	7 418
021	Atzala	1 390
022	Atzitzihuacán	12 950
023	Atzitzintla	9 727
024	Axutla	981
025	Ayotoxco de Guerrero	9 105
026	Calpan	15 345
027	Caltepec	4 148
028	Camocuautla	2 789
029	Caxhuacan	3 932
030	Coatepec	795
031	Coatzingo	3 119
032	Cohetzala	1 415
033	Cohuecan	5 174
034	Coronango	43 151
035	Coxcatlán	21 827
036	Coyomeapan	14 840
037	Coyotepec	2 449
038	Cuapiaxtla de Madero	10 686
039	Cuautempan	9 886
040	Cuautinchán	10 918
041	Cuautlancingo	126 781
042	Cuayuca de Andrade	3 296
043	Cuetzalan del Progreso	51 238
044	Cuyoaco	16 688
045	Chalchicomula de Sesma	50 167
046	Chapulco	8 254
047	Chiautla	21 127
048	Chiautzingo	21 492
049	Chiconcuautla	27 408
050	Chichiquila	17 625
051	Chietla	36 514
052	Chigmecatitlán	1 259
053	Chignahuapan	66 338
054	Chignautla	36 244
055	Chila	4 862
056	Chila de la Sal	1 498
057	Honey	8 363
058	Chilchotla	20 984
059	Chinantla	2 408
060	Domingo Arenas	7 936
061	Eloxochitlán	13 471
062	Epatlán	5 100
063	Esperanza	15 794
064	Francisco Z. Mena	17 984
065	General Felipe Ángeles	21 893
066	Guadalupe	6 121
067	Guadalupe Victoria	18 052
068	Hermenegildo Galeana	8 157
069	Huaquechula	26 310
070	Huatlatlauca	6 848
071	Huauchinango	111 389
072	Huehuetla	19 663
073	Huehuetlán el Chico	8 989
074	Huejotzingo	78 403
075	Hueyapan	13 559
076	Hueytamalco	27 794
077	Hueytlalpan	5 785
078	Huitzilan de Serdán	15 926
079	Huitziltepec	5 807
080	Atlequizayan	2 817
081	Ixcamilpa de Guerrero	3 798
082	Ixcaquixtla	9 411
083	Ixtacamaxtitlán	25 772
084	Ixtepec	7 501
085	Izúcar de Matamoros	82 453
086	Jalpan	12 830
087	Jolalpan	13 814
088	Jonotla	4 833
089	Jopala	13 788
090	Juan C. Bonilla	22 555
091	Juan Galindo	11 422
092	Juan N. Méndez	5 578
093	Lafragua	8 243
094	Libres	36 010
095	La Magdalena Tlatlauquitepec	594
096	Mazapiltepec de Juárez	3 005
097	Mixtla	2 501
098	Molcaxac	6 574
099	Cañada Morelos	20 442
100	Naupan	10 494
101	Nauzontla	3 644
102	Nealtican	13 190
103	Nicolás Bravo	6 672
104	Nopalucan	33 027
105	Ocotepec	5 066
106	Ocoyucan	29 976
107	Olintla	12 372
108	Oriental	19 352
109	Pahuatlán	23 302
110	Palmar de Bravo	48 935
111	Pantepec	19 514
112	Petlalcingo	10 239
113	Piaxtla	4 631
114	Puebla	1 698 509
115	Quecholac	54 012
116	Quimixtlán	23 329
117	Rafael Lara Grajales	14 754
118	Los Reyes de Juárez	29 171
119	San Andrés Cholula	154 192
120	San Antonio Cañada	5 871
121	San Diego la Mesa Tochimiltzingo	1 267
122	San Felipe Teotlalcingo	11 025
123	San Felipe Tepatlán	4 143
124	San Gabriel Chilac	16 701
125	San Gregorio Atzompa	9 608
126	San Jerónimo Tecuanipan	6 639
127	San Jerónimo Xayacatlán	3 675
128	San José Chiapa	9 309
129	San José Miahuatlán	14 148

130	San Juan Atenco	3 545
131	San Juan Atzompa	939
132	San Martín Texmelucan	162 438
133	San Martín Totoltepec	674
134	San Matías Tlalancaleca	21 644
135	San Miguel Ixitlán	537
136	San Miguel Xoxtla	13 310
137	San Nicolás Buenos Aires	10 491
138	San Nicolás de los Ranchos	12 430
139	San Pablo Anicano	3 778
140	San Pedro Cholula	139 635
141	San Pedro Yeloixtlahuaca	3 520
142	San Salvador el Seco	32 230
143	San Salvador el Verde	33 443
144	San Salvador Huixcolotla	15 860
145	San Sebastián Tlacotepec	14 734
146	Santa Catarina Tlaltempan	853
147	Santa Inés Ahuatempan	6 712
148	Santa Isabel Cholula	9 425
149	Santiago Miahuatlán	27 176
150	Huehuetlán el Grande	7 648
151	Santo Tomás Hueyotlipan	9 100
152	Soltepec	13 062
153	Tecali de Herrera	23 518
154	Tecamachalco	81 930
155	Tecomatlán	6 052
156	Tehuacán	339 077
157	Tehuitzingo	11 865
158	Tenampulco	7 527
159	Teopantlán	3 938
160	Teotlalco	3 336
161	Tepanco de López	21 821
162	Tepango de Rodríguez	4 349
163	Tepatlaxco de Hidalgo	18 470
164	Tepeaca	85 594
165	Tepemaxalco	1 158
166	Tepeojuma	9 003
167	Tepetzintla	12 058
168	Tepexco	7 196
169	Tepexi de Rodríguez	22 408
170	Tepeyahualco	18 007
171	Tepeyahualco de Cuauhtémoc	3 794
172	Tetela de Ocampo	29 767
173	Teteles de Ávila Castillo	6 283
174	Teziutlán	104 906
175	Tianguismanalco	13 396
176	Tilapa	9 094
177	Tlacotepec de Benito Juárez	55 208
178	Tlacuilotepec	17 687
179	Tlachichuca	30 963
180	Tlahuapan	42 437
181	Tlaltenango	7 485
182	Tlanepantla	5 299
183	Tlaola	21 336
184	Tlapacoya	6 860
185	Tlapanalá	8 960
186	Tlatlauquitepec	57 203
187	Tlaxco	5 665
188	Tochimilco	18 990
189	Tochtepec	22 451
190	Totoltepec de Guerrero	1 283
191	Tulcingo	9 993
192	Tuzamapan de Galeana	6 767
193	Tzicatlacoyan	7 427
194	Venustiano Carranza	31 183
195	Vicente Guerrero	25 910
196	Xayacatlán de Bravo	1 665
197	Xicotepec	86 069
198	Xicotlán	1 276
199	Xiutetelco	42 668
200	Xochiapulco	3 624
201	Xochiltepec	3 496
202	Xochitlán de Vicente Suárez	13 403
203	Xochitlán Todos Santos	6 819
204	Yaonáhuac	8 478
205	Yehualtepec	26 450
206	Zacapala	4 666
207	Zacapoaxtla	58 800
208	Zacatlán	87 692
209	Zapotitlán	8 979
210	Zapotitlán de Méndez	5 936
211	Zaragoza	17 284
212	Zautla	20 226
213	Zihuateutla	14 075
214	Zinacatepec	18 089
215	Zongozotla	5 240
216	Zoquiapan	2 583
217	Zoquitlán	19 699

Querétaro		**2 279 637**
001	Amealco de Bonfil	68 441
002	Pinal de Amoles	28 189
003	Arroyo Seco	14 789
004	Cadereyta de Montes	76 829
005	Colón	69 112
006	Corregidora	208 076
007	Ezequiel Montes	45 877
008	Huimilpan	42 305
009	Jalpan de Serra	29 625
010	Landa de Matamoros	20 313
011	El Marqués	178 672
012	Pedro Escobedo	76 411
013	Peñamiller	21 988
014	Querétaro	976 939
015	San Joaquín	10 323
016	San Juan del Río	301 541
017	Tequisquiapan	78 742
018	Tolimán	31 465

Quintana Roo		**1 723 259**
001	Cozumel	101 106
002	Felipe Carrillo Puerto	93 104
003	Isla Mujeres	23 070
004	Othón P. Blanco	265 298
005	Benito Juárez	844 698
006	José María Morelos	42 799
007	Lázaro Cárdenas	31 385
008	Solidaridad	239 850
009	Tulum	36 866
010	Bacalar	45 083
011	Puerto Morelos	ND

San Luis Potosí		**2 866 142**
001	Ahualulco	19 020
002	Alaquines	8 682
003	Aquismón	50 884
004	Armadillo de los Infante	4 313
005	Cárdenas	19 719
006	Catorce	10 209
007	Cedral	20 098
008	Cerritos	22 722
009	Cerro de San Pedro	4 762
010	Ciudad del Maíz	35 725
011	Ciudad Fernández	47 527
012	Tancanhuitz	21 674
013	Ciudad Valles	187 772
014	Coxcatlán	16 224
015	Charcas	21 918
016	Ébano	45 721
017	Guadalcázar	27 705
018	Huehuetlán	16 719
019	Lagunillas	5 775
020	Matehuala	104 218
021	Mexquitic de Carmona	59 381
022	Moctezuma	20 338
023	Rayón	16 295
024	Rioverde	98 982
025	Salinas	33 222
026	San Antonio	9 765
027	San Ciro de Acosta	10 793
028	San Luis Potosí	870 578
029	San Martín Chalchicuautla	22 089
030	San Nicolás Tolentino	5 396
031	Santa Catarina	12 287
032	Santa María del Río	41 789
033	Santo Domingo	12 592
034	San Vicente Tancuayalab	15 504
035	Soledad de Graciano Sánchez	328 949
036	Tamasopo	31 591
037	Tamazunchale	100 187
038	Tampacán	16 172
039	Tampamolón Corona	16 069
040	Tamuín	40 732
041	Tanlajás	20 596
042	Tanquián de Escobedo	15 866
043	Tierra Nueva	9 596
044	Vanegas	8 032
045	Venado	15 226
046	Villa de Arriaga	18 602
047	Villa de Guadalupe	10 198
048	Villa de la Paz	5 600
049	Villa de Ramos	39 037
050	Villa de Reyes	51 531
051	Villa Hidalgo	15 552
052	Villa Juárez	10 605
053	Axtla de Terrazas	38 871
054	Xilitla	54 251
055	Zaragoza	27 163
056	Villa de Arista	16 056
057	Matlapa	32 154
058	El Naranjo	23 108

Sinaloa		**3 156 674**
001	Ahome	480 654
002	Angostura	50 579
003	Badiraguato	32 022
004	Concordia	29 379
005	Cosalá	17 211
006	Culiacán	962 871
007	Choix	34 547
008	Elota	59 057
009	Escuinapa	62 697
010	El Fuerte	108 251
011	Guasave	316 217
012	Mazatlán	533 733
013	Mocorito	48 313
014	Rosario	56 992
015	Salvador Alvarado	86 932
016	San Ignacio	22 273
017	Sinaloa	94 901
018	Navolato	160 045

Sonora		**3 074 745**
001	Aconchi	3 025
002	Agua Prieta	88 530
003	Álamos	27 922
004	Altar	10 309
005	Arivechi	1 284
006	Arizpe	2 958
007	Atil	638
008	Bacadéhuachi	1 220
009	Bacanora	862

010	Bacerac	1 537
011	Bacoachi	1 736
012	Bácum	24 900
013	Banámichi	1 797
014	Baviácora	3 676
015	Bavispe	1 629
016	Benjamín Hill	5 580
017	Caborca	92 177
018	Cajeme	468 994
019	Cananea	38 103
020	Carbó	5 305
021	La Colorada	2 122
022	Cucurpe	1 066
023	Cumpas	6 755
024	Divisaderos	817
025	Empalme	60 631
026	Etchojoa	66 633
027	Fronteras	9 356
028	Granados	1 170
029	Guaymas	171 035
030	Hermosillo	946 054
031	Huachinera	1 411
032	Huásabas	990
033	Huatabampo	86 918
034	Huépac	1 091
035	Imuris	13 843
036	Magdalena	33 896
037	Mazatán	1 324
038	Moctezuma	5 400
039	Naco	6 756
040	Nácori Chico	2 172
041	Nacozari de García	14 231
042	Navojoa	177 079
043	Nogales	253 486
044	Onavas	493
045	Opodepe	2 949
046	Oquitoa	432
047	Pitiquito	10 159
048	Puerto Peñasco	72 279
049	Quiriego	3 120
050	Rayón	1 653
051	Rosario	5 488
052	Sahuaripa	6 122
053	San Felipe de Jesús	449
054	San Javier	679
055	San Luis Río Colorado	206 982
056	San Miguel de Horcasitas	10 070
057	San Pedro de la Cueva	1 648
058	Santa Ana	17 813
059	Santa Cruz	2 031
060	Sáric	1 736
061	Soyopa	1 474
062	Suaqui Grande	1 222
063	Tepache	1 515
064	Trincheras	1 763
065	Tubutama	1 329
066	Ures	9 577
067	Villa Hidalgo	1 693
068	Villa Pesqueira	1 263
069	Yécora	6 387
070	General Plutarco Elías Calles	18 481
071	Benito Juárez	23 843
072	San Ignacio Río Muerto	15 677

Tabasco		**2 572 287**
001	Balancán	64 346
002	Cárdenas	276 096
003	Centla	117 902
004	Centro	739 611
005	Comalcalco	217 559
006	Cunduacán	148 165
007	Emiliano Zapata	32 992
008	Huimanguillo	200 660
009	Jalapa	41 267
010	Jalpa de Méndez	94 252
011	Jonuta	32 829
012	Macuspana	177 047
013	Nacajuca	149 256
014	Paraíso	101 901
015	Tacotalpa	52 105
016	Teapa	62 448
017	Tenosique	63 851

Tamaulipas		**3 650 602**
001	Abasolo	12 768
002	Aldama	30 886
003	Altamira	255 602
004	Antiguo Morelos	10 384
005	Burgos	4 735
006	Bustamante	8 446
007	Camargo	16 332
008	Casas	4 410
009	Ciudad Madero	223 413
010	Cruillas	1 998
011	Gómez Farías	125 639
012	González	9 689
013	Güémez	46 374
014	Guerrero	16 524
015	Gustavo Díaz Ordaz	4 786
016	Hidalgo	16 640
017	Jaumave	24 504
018	Jiménez	16 350
019	Llera	8 538
020	Mainero	17 892
021	El Mante	2 684
022	Matamoros	546 115
023	Méndez	4 140
024	Mier	4 434
025	Miguel Alemán	29 033
026	Miquihuana	3 817
027	Nuevo Laredo	421 295
028	Nuevo Morelos	3 738
029	Ocampo	14 524
030	Padilla	14 808
031	Palmillas	1 840
032	Reynosa	686 670
033	Río Bravo	133 206
034	San Carlos	9 433
035	San Fernando	59 215
036	San Nicolás	1 100
037	Soto la Marina	26 467
038	Tampico	334 535
039	Tula	30 885
040	Valle Hermoso	67 965
041	Victoria	367 051
042	Villagrán	6 563
043	Xicoténcatl	25 174

Tlaxcala		**1 380 011**
001	Amaxac de Guerrero	12 018
002	Apetatitlán de Antonio Carvajal	16 266
003	Atlangatepec	7 030
004	Atltzayanca	18 578
005	Apizaco	85 176
006	Calpulalpan	51 966
007	El Carmen Tequexquitla	18 281
008	Cuapiaxtla	16 363
009	Cuaxomulco	5 720
010	Chiautempan	77 435
011	Muñoz de Domingo Arenas	4 905
012	Españita	9 409
013	Huamantla	100 247
014	Hueyotlipan	15 578
015	Ixtacuixtla de Mariano Matamoros	41 831
016	Ixtenco	7 759
017	Mazatecochco de José María Morelos	11 601
018	Contla de Juan Cuamatzi	41 267
019	Tepetitla de Lardizábal	22 733
020	Sanctórum de Lázaro Cárdenas	10 588
021	Nanacamilpa de Mariano Arista	19 402
022	Acuamanala de Miguel Hidalgo	6 934
023	Natívitas	27 294
024	Panotla	29 017
025	San Pablo del Monte	82 542
026	Santa Cruz Tlaxcala	22 062
027	Tenancingo	13 938
028	Teolocholco	26 065
029	Tepeyanco	14 396
030	Terrenate	16 330
031	Tetla de la Solidaridad	34 866
032	Tetlatlahuca	15 237
033	Tlaxcala	103 435
034	Tlaxco	45 726
035	Tocatlán	6 306
036	Totolac	24 161
037	Ziltlaltépec de Trinidad Sánchez Santos	9 486
038	Tzompantepec	18 563
039	Xaloztoc	25 784
040	Xaltocan	11 627
041	Papalotla de Xicohténcatl	32 591
042	Xicohtzinco	14 770
043	Yauhquemehcan	41 773
044	Zacatelco	47 148
045	Benito Juárez	6 446
046	Emiliano Zapata	4 836
047	Lázaro Cárdenas	3 282
048	La Magdalena Tlaltelulco	19 967
049	San Damián Texóloc	6 022
050	San Francisco Tetlanohcan	11 502
051	San Jerónimo Zacualpan	4 107
052	San José Teacalco	6 421
053	San Juan Huactzinco	8 053
054	San Lorenzo Axocomanitla	6 031
055	San Lucas Tecopilco	3 328
056	Santa Ana Nopalucan	8 337
057	Santa Apolonia Teacalco	4 944
058	Santa Catarina Ayometla	9 500
059	Santa Cruz Quilehtla	7 664
060	Santa Isabel Xiloxoxtla	5 367

Veracruz de Ignacio de la Llave		**8 539 862**
001	Acajete	9 131
002	Acatlán	3 344
003	Acayucan	91 195
004	Actopan	45 818
005	Acula	5 690
006	Acultzingo	23 921
007	Camarón de Tejeda	6 820
008	Alpatláhuac	10 563
009	Alto Lucero de Gutiérrez Barrios	30 740
010	Altotonga	68 340
011	Alvarado	56 635

012	Amatitlán	8 469
013	Naranjos Amatlán	30 103
014	Amatlán de los Reyes	48 007
015	Angel R. Cabada	35 909
016	La Antigua	28 481
017	Apazapan	4 288
018	Aquila	1 969
019	Astacinga	6 685
020	Atlahuilco	11 318
021	Atoyac	25 040
022	Atzacan	22 414
023	Atzalan	52 831
024	Tlaltetela	16 443
025	Ayahualulco	28 005
026	Banderilla	24 692
027	Benito Juárez	18 423
028	Boca del Río	152 810
029	Calcahualco	13 500
030	Camerino Z. Mendoza	44 880
031	Carrillo Puerto	17 803
032	Catemaco	52 134
033	Cazones de Herrera	24 958
034	Cerro Azul	28 541
035	Citlaltépetl	12 474
036	Coacoatzintla	10 965
037	Coahuitlán	8 852
038	Coatepec	97 949
039	Coatzacoalcos	339 108
040	Coatzintla	59 863
041	Coetzala	2 373
042	Colipa	5 902
043	Comapa	21 159
044	Córdoba	228 703
045	Cosamaloapan de Carpio	59 870
046	Cosautlán de Carvajal	17 107
047	Coscomatepec	60 872
048	Cosoleacaque	145 830
049	Cotaxtla	21 972
050	Coxquihui	17 506
051	Coyutla	23 502
052	Cuichapa	12 835
053	Cuitláhuac	29 555
054	Chacaltianguis	13 110
055	Chalma	14 137
056	Chiconamel	7 031
057	Chiconquiaco	14 791
058	Chicontepec	58 611
059	Chinameca	17 075
060	Chinampa de Gorostiza	17 492
061	Las Choapas	22 053
062	Chocamán	15 234
063	Chontla	15 234
064	Chumatlán	4 095
065	Emiliano Zapata	84 197
066	Espinal	28 537
067	Filomeno Mata	19 443
068	Fortín	70 428
069	Gutiérrez Zamora	25 874
070	Hidalgotitlán	19 739
071	Huatusco	63 649
072	Huayacocotla	22 587
073	Hueyapan de Ocampo	45 332
074	Huiloapan de Cuauhtémoc	7 636
075	Ignacio de la Llave	18 267
076	Ilamatlán	14 240
077	Isla	45 440
078	Ixcatepec	14 148
079	Ixhuacán de los Reyes	11 998
080	Ixhuatlán del Café	23 980
081	Ixhuatlancillo	27 351
082	Ixhuatlán del Sureste	16 524
083	Ixhuatlán de Madero	56 503
084	Ixmatlahuacan	6 067
085	Ixtaczoquitlán	72 556
086	Jalacingo	46 453
087	Xalapa	513 443
088	Jalcomulco	5 378
089	Jáltipan	43 828
090	Jamapa	11 971
091	Jesús Carranza	30 389
092	Xico	40 406
093	Jilotepec	17 572
094	Juan Rodríguez Clara	41 108
095	Juchique de Ferrer	16 662
096	Landero y Coss	1 671
097	Lerdo de Tejada	20 987
098	Magdalena	3 240
099	Maltrata	18 845
100	Manlio Fabio Altamirano	24 849
101	Mariano Escobedo	38 503
102	Martínez de la Torre	111 164
103	Mecatlán	12 950
104	Mecayapan	17 526
105	Medellín	83 280
106	Miahuatlán	4 928
107	Las Minas	3 130
108	Minatitlán	164 357
109	Misantla	67 752
110	Mixtla de Altamirano	12 205
111	Moloacán	18 117
112	Naolinco	22 956
113	Naranjal	4 817
114	Nautla	11 519
115	Nogales	39 768
116	Oluta	17 291
117	Omealca	25 159
118	Orizaba	134 420
119	Otatitlán	5 971
120	Oteapan	17 084
121	Ozuluama de Mascareñas	24 470
122	Pajapan	18 172
123	Pánuco	105 926
124	Papantla	166 496
125	Paso del Macho	33 345
126	Paso de Ovejas	35 445
127	La Perla	28 959
128	Perote	76 977
129	Platón Sánchez	19 132
130	Playa Vicente	39 712
131	Poza Rica de Hidalgo	217 773
132	Las Vigas de Ramírez	20 667
133	Pueblo Viejo	60 978
134	Puente Nacional	23 890
135	Rafael Delgado	24 439
136	Rafael Lucio	8 510
137	Los Reyes	6 200
138	Río Blanco	44 568
139	Saltabarranca	6 526
140	San Andrés Tenejapan	3 097
141	San Andrés Tuxtla	173 149
142	San Juan Evangelista	35 607
143	Santiago Tuxtla	60 542
144	Sayula de Alemán	34 331
145	Soconusco	17 083
146	Sochiapa	3 839
147	Soledad Atzompa	24 269
148	Soledad de Doblado	29 150
149	Soteapan	36 043
150	Tamalín	12 233
151	Tamiahua	24 459
152	Tampico Alto	13 099
153	Tancoco	6 072
154	Tantima	13 662
155	Tantoyuca	109 017
156	Tatatila	6 179
157	Castillo de Teayo	20 752
158	Tecolutla	25 352
159	Tehuipango	27 267
160	Álamo Temapache	110 365
161	Tempoal	37 410
162	Tenampa	7 081
163	Tenochtitlán	5 425
164	Teocelo	17 551
165	Tepatlaxco	8 888
166	Tepetlán	10 147
167	Tepetzintla	15 415
168	Tequila	15 968
169	José Azueta	24 096
170	Texcatepec	11 527
171	Texhuacán	5 630
172	Texistepec	21 798
173	Tezonapa	59 388
174	Tierra Blanca	110 811
175	Tihuatlán	100 967
176	Tlacojalpan	5 182
177	Tlacolulan	11 825
178	Tlacotalpan	14 121
179	Tlacotepec de Mejía	4 156
180	Tlachichilco	12 158
181	Tlalixcoyan	40 083
182	Tlalnelhuayocan	19 767
183	Tlapacoyan	65 087
184	Tlaquilpa	8 035
185	Tlilapan	5 584
186	Tomatlán	7 326
187	Tonayán	6 001
188	Totutla	18 306
189	Tuxpan	169 763
190	Tuxtilla	2 358
191	Ursulo Galván	32 478
192	Vega de Alatorre	21 319
193	Veracruz	626 918
194	Villa Aldama	12 406
195	Xoxocotla	5 685
196	Yanga	18 981
197	Yecuatla	12 549
198	Zacualpan	7 530
199	Zaragoza	11 884
200	Zentla	14 056
201	Zongolica	45 823
202	Zontecomatlán de López y Fuentes	15 258
203	Zozocolco de Hidalgo	15 708
204	Agua Dulce	50 680
205	El Higo	20 600
206	Nanchital de Lázaro Cárdenas del Río	31 215
207	Tres Valles	48 712
208	Carlos A. Carrillo	25 991
209	Tatahuicapan de Juárez	16 248
210	Uxpanapa	30 449
211	San Rafael	31 464
212	Santiago Sochiapan	15 037
Yucatán		**2 259 098**
001	Abalá	7 035
002	Acanceh	17 390

003	Akil	11 877
004	Baca	6 406
005	Bokobá	2 349
006	Buctzotz	9 560
007	Cacalchén	7 768
008	Calotmul	4 328
009	Cansahcab	4 994
010	Cantamayec	2 684
011	Celestún	8 260
012	Cenotillo	4 194
013	Conkal	11 891
014	Cuncunul	1 724
015	Cuzamá	5 555
016	Chacsinkín	3 197
017	Chankom	4 896
018	Chapab	3 388
019	Chemax	39 000
020	Chicxulub Pueblo	4 805
021	Chichimilá	8 960
022	Chikindzonot	4 448
023	Chocholá	5 070
024	Chumayel	3 500
025	Dzán	5 690
026	Dzemul	3 981
027	Dzidzantún	8 874
028	Dzilam de Bravo	2 892
029	Dzilam González	6 543
030	Dzitás	4 034
031	Dzoncauich	2 840
032	Espita	17 300
033	Halachó	21 620
034	Hocabá	6 607
035	Hoctún	6 358
036	Homún	8 243
037	Huhí	5 578
038	Hunucmá	34 856
039	Ixil	4 390
040	Izamal	28 872
041	Kanasín	108 918
042	Kantunil	5 813
043	Kaua	3 307
044	Kinchil	7 657
045	Kopomá	2 726
046	Mama	3 371
047	Maní	6 001
048	Maxcanú	24 331
049	Mayapán	3 901
050	Mérida	963 861
051	Mocochá	3 513
052	Motul	39 052
053	Muna	13 571
054	Muxupip	3 074
055	Opichén	7 249
056	Oxkutzcab	33 191
057	Panabá	8 254
058	Peto	26 894
059	Progreso	63 037
060	Quintana Roo	1 028
061	Río Lagartos	3 811
062	Sacalum	5 157
063	Samahil	5 540
064	Sanahcat	1 829
065	San Felipe	2 072
066	Santa Elena	4 278
067	Seyé	10 360
068	Sinanché	3 377
069	Sotuta	9 485
070	Sucilá	4 204
071	Sudzal	1 825
072	Suma	1 963
073	Tahdziú	5 375
074	Tahmek	3 982
075	Teabo	7 031
076	Tecoh	18 791
077	Tekal de Venegas	2 845
078	Tekantó	4 049
079	Tekax	45 441
080	Tekit	10 974
081	Tekom	3 443
082	Telchac Pueblo	4 051
083	Telchac Puerto	1 912
084	Temax	7 746
085	Temozón	16 593
086	Tepakán	2 372
087	Tetiz	5 419
088	Teya	2 091
089	Ticul	42 960
090	Timucuy	7 877
091	Tinum	12 771
092	Tixcacalcupul	7 614
093	Tixkokob	19 340
094	Tixmehuac	5 200
095	Tixpéhual	5 922
096	Tizimín	82 742
097	Tunkás	3 751
098	Tzucacab	15 686
099	Uayma	4 368
100	Ucú	3 963
101	Umán	58 139
102	Valladolid	86 205
103	Xocchel	3 722
104	Yaxcabá	16 313
105	Yaxkukul	3 377
106	Yobaín	2 426
Zacatecas		**1 666 426**
001	Apozol	6 342
002	Apulco	5 097
003	Atolinga	2 621
004	Benito Juárez	4 307
005	Calera	47 377
006	Cañitas de Felipe Pescador	8 712
007	Concepción del Oro	13 933
008	Cuauhtémoc	13 230
009	Chalchihuites	11 842
010	Fresnillo	242 826
011	Trinidad García de la Cadena	3 022
012	Genaro Codina	8 559
013	General Enrique Estrada	6 620
014	General Francisco R. Murguía	22 792
015	Plateado de Joaquín Amaro, El	1 340
016	General Pánfilo Natera	24 286
017	Guadalupe	199 581
018	Huanusco	4 263
019	Jalpa	25 422
020	Jerez	63 035
021	Jiménez del Teul	4 464
022	Juan Aldama	22 780
023	Juchipila	13 357
024	Loreto	56 515
025	Luis Moya	13 948
026	Mazapil	18 464
027	Melchor Ocampo	3 112
028	Mezquital del Oro	2 605
029	Miguel Auza	24 847
030	Momax	2 542
031	Monte Escobedo	9 708
032	Morelos	13 120
033	Moyahua de Estrada	4 217
034	Nochistlán de Mejía	29 353
035	Noria de Ángeles	17 636
036	Ojocaliente	45 302
037	Pánuco	18 789
038	Pinos	76 871
039	Río Grande	67 507
040	Sain Alto	23 283
041	Salvador, El	2 528
042	Sombrerete	65 330
043	Susticacán	1 429
044	Tabasco	16 372
045	Tepechitlán	9 180
046	Tepetongo	7 483
047	Teúl de González Ortega	5 172
048	Tlaltenango de Sánchez	28 112
049	Valparaíso	34 792
050	Vetagrande	10 536
051	Villa de Cos	37 099
052	Villa García	20 167
053	Villa González Ortega	13 945
054	Villa Hidalgo	20 177
055	Villanueva	31 804
056	Zacatecas	155 533
057	Trancoso	20 285
058	Santa María de la Paz	2 855

Fuente: INEGI. Dirección General de Geografía y Medio Ambiente. *Catálogo Único de Claves de Áreas Geoestadísticas, Estatales, Municipales y Localidades*. En: www.inegi.org.mx/app/ageeml/ (9 de octubre de 2019).
CONAPO. Proyecciones de la población de México y de las entidades federativas, 2016-2050. En: www.gob.mx/conapo (20 de enero de 2020).