

# PANORAMA SOCIODEMOGRÁFICO DE LÁZARO CÁRDENAS



## LÁZARO CÁRDENAS

### Distribución territorial



KANTUNILKÍN



Superficie

**7.4%**

del territorio estatal.



## LÁZARO CÁRDENAS

### 007 Lázaro Cárdenas

#### Composición por edad y sexo



#### Población total\*

**27 243** Representa el 1.8% de la población estatal.

#### Relación hombres-mujeres

**103.1** Existen 103 hombres por cada 100 mujeres.

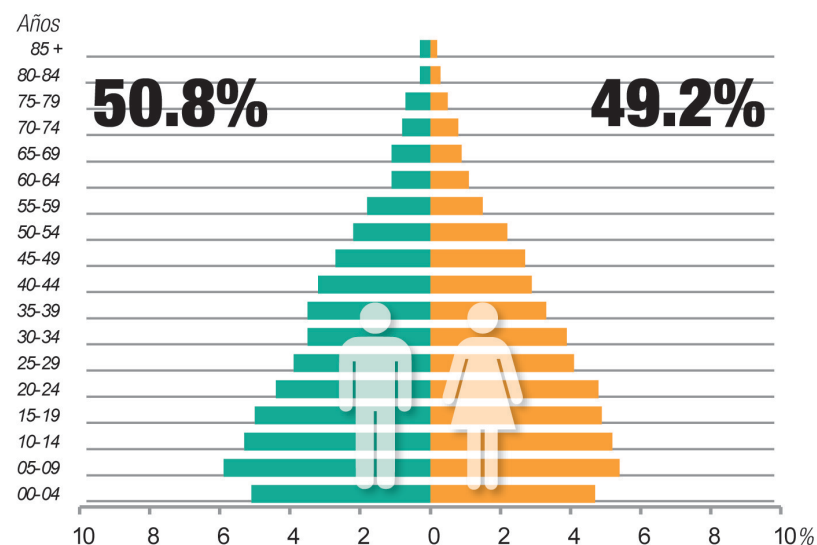
#### Edad mediana

**24** La mitad de la población tiene 24 años o menos.

#### Razón de dependencia por edad

**59.8** Existen 59 personas en edad de dependencia por cada 100 en edad productiva.

\*En viviendas particulares habitadas.



## LÁZARO CÁRDENAS

### PROYECCIÓN DE LA POBLACIÓN POR SEXO Y GRUPO DE EDAD DEL MUNICIPIO DE LÁZARO CÁRDENAS CONSEJO NACIONAL DE POBLACIÓN

Municipio	Sexo	Grupos de Edad	2017	2018	2019	2020	2021	2022
<b>LÁZARO CÁRDENAS</b>	<b>Ambos</b>	0-14	8 990	9 060	9 134	9 220	9 301	9 362
		15-29	8 665	8 917	9 164	9 394	9 622	9 860
		30-44	6 150	6 328	6 518	6 724	6 949	7 192
		45-64	4 934	5 127	5 320	5 512	5 701	5 890
		65+	2 014	2 097	2 182	2 270	2 362	2 458
	<b>Hombres</b>	0-14	4 657	4 696	4 735	4 778	4 815	4 838
		15-29	4 295	4 422	4 550	4 671	4 795	4 930
		30-44	3 032	3 111	3 196	3 290	3 394	3 509
		45-64	2 524	2 612	2 699	2 785	2 869	2 951
		65+	1 068	1 105	1 144	1 183	1 225	1 268
	<b>Mujeres</b>	0-14	4 333	4 364	4 399	4 442	4 486	4 524
		15-29	4 371	4 495	4 615	4 723	4 826	4 929
		30-44	3 118	3 218	3 323	3 434	3 555	3 683
		45-64	2 411	2 515	2 621	2 727	2 833	2 939
		65+	946	991	1 038	1 086	1 137	1 190

FUENTE: CONSEJO NACIONAL DE POBLACIÓN



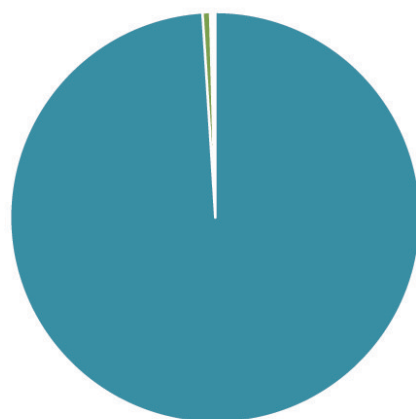


## LÁZARO CÁRDENAS

### Nacionalidad y acta de nacimiento



### Inscripción en el registro civil



99.0% Tiene acta de nacimiento

0.6% No tiene acta de nacimiento

0.2% Registrado en otro país

0.2% No especificado

**0.1%** de la población total no tiene  
nacionalidad mexicana.



## LÁZARO CÁRDENAS

### Fecundidad y mortalidad



Promedio de hijos nacidos vivos\*

1.9

Porcentaje de hijos fallecidos\*

3.6%

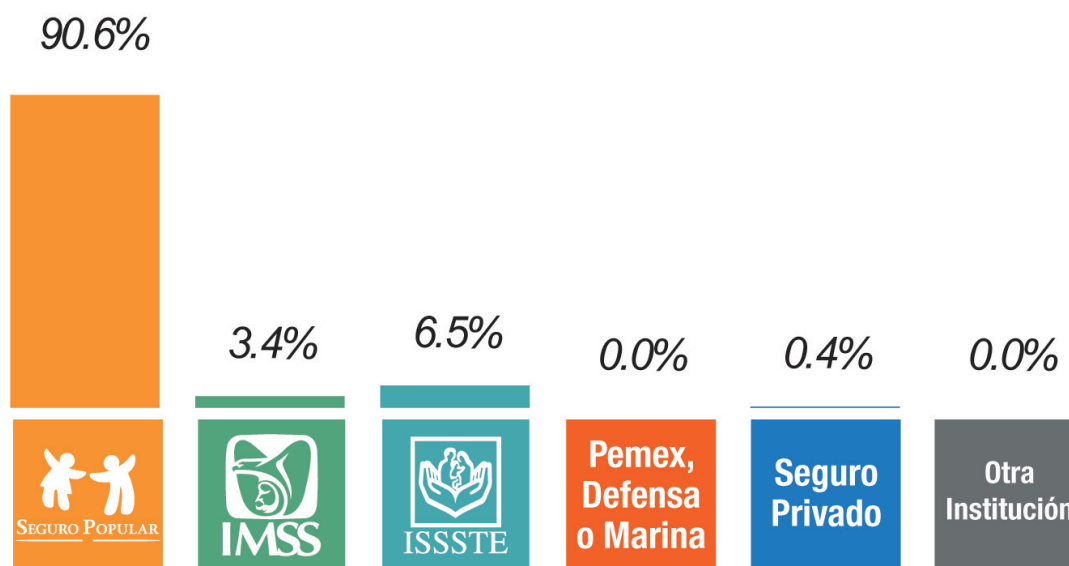
*\*Mujeres de 15 a 49 años.*



## LÁZARO CÁRDENAS

### Afiliación a servicios de salud

Población afiliada\* **85.3%**

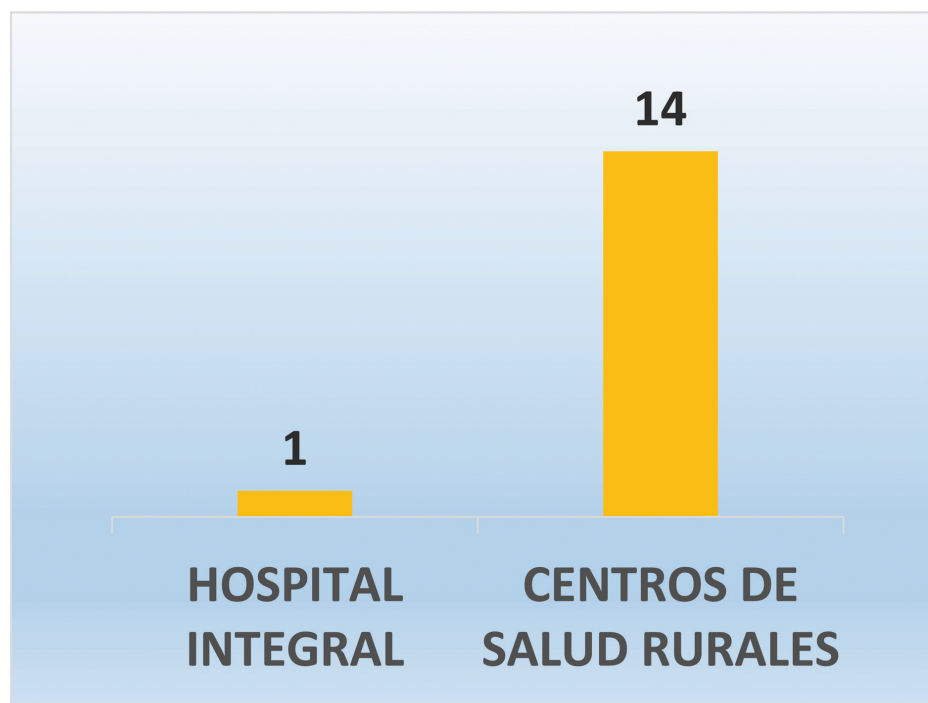


\*Incluye afiliaciones múltiples.

## LÁZARO CÁRDENAS

### INFRAESTRUCTURA EN EL SECTOR SALUD:

- 1 Hospital Integral.
- 14 Centros de Salud Rurales.

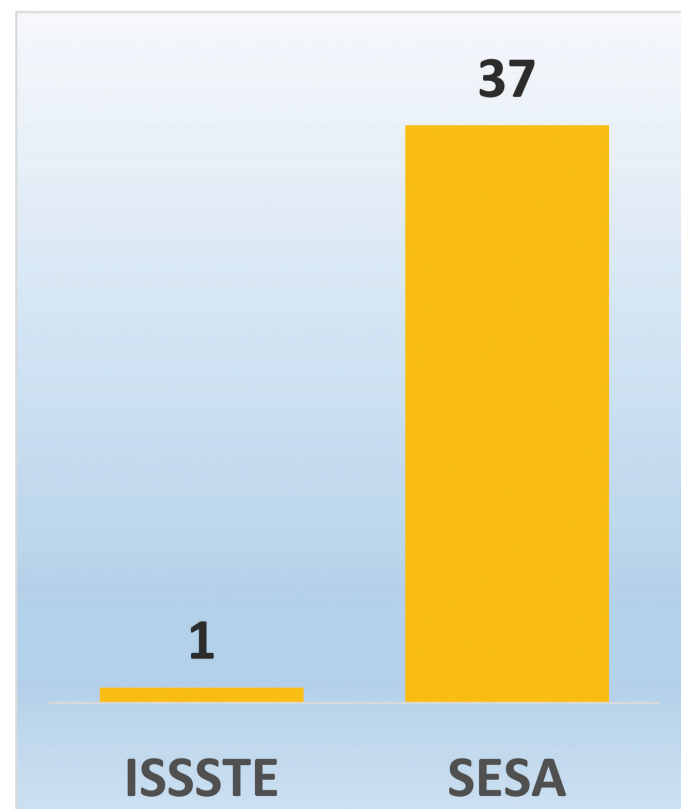


## LÁZARO CÁRDENAS

### TRABAJADORES SECTOR SALUD.

El Municipio de Lázaro Cárdenas cuenta con un total de 38 especialistas que laboran en las distintas instituciones de salud, entre ellos, odontólogos, residentes, pasantes, y otras labores.

- ISSSTE 1 Trabajador.
- SESA 37 Trabajadores.



## LÁZARO CÁRDENAS

### ADOLESCENTES EMBARAZADAS ATENDIDAS EN LAS UNIDADES DE SALUD (2016):

En el Municipio de Lázaro Cárdenas se reportaron un total de 100 embarazos en adolescentes, de los cuales 6 son en mujeres de 15 años o menos y 94 en mujeres en el rango de edad de 15 a 19 años.

EMBARAZOS EN  
ADOLESCENTES  
DE 15 AÑOS O  
MENOS

6%

EMBARAZOS EN  
ADOLESCENTES  
DE 16 A 19  
AÑOS

94%





## LÁZARO CÁRDENAS

### CASOS DE VIH-SIDA 2016:

En el Municipio de Lázaro Cárdenas se reportó 4 casos de VIH-SIDA en total.

2 casos de **VIH**.

- 2 Hombres.
- 0 Mujeres

De **SIDA** se reportó un total de 2

casos:

- 2 Hombres
- 0 Mujeres



## LÁZARO CÁRDENAS

### CASOS DE INFECCIONES DE TRANSMISIÓN SEXUAL (ITS):

El Municipio de Lázaro Cárdenas, reportó en el 2016, un total de 69 casos de infecciones de transmisión sexual:

- 38 Mujeres.
- 31 Hombres.

ITS HOMBRES

45%

ITS MUJERES

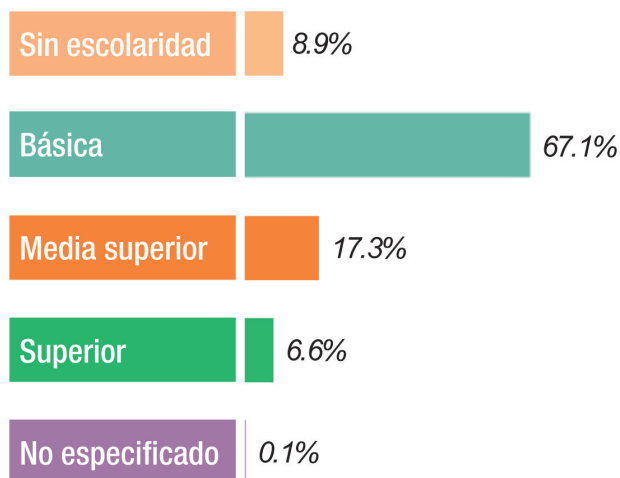
55%

## LÁZARO CÁRDENAS

### Características educativas



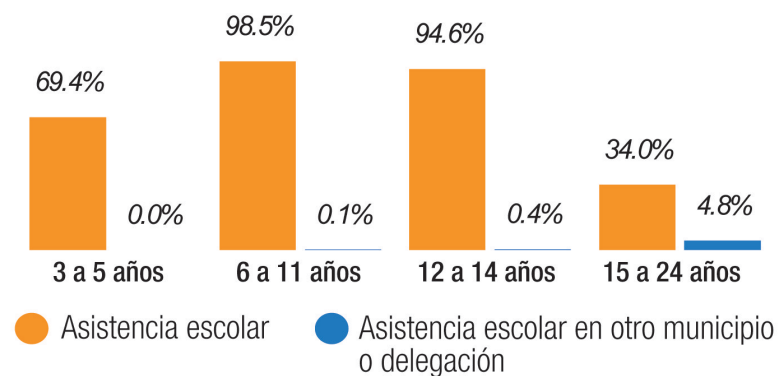
Población de 15 años y más según nivel de escolaridad



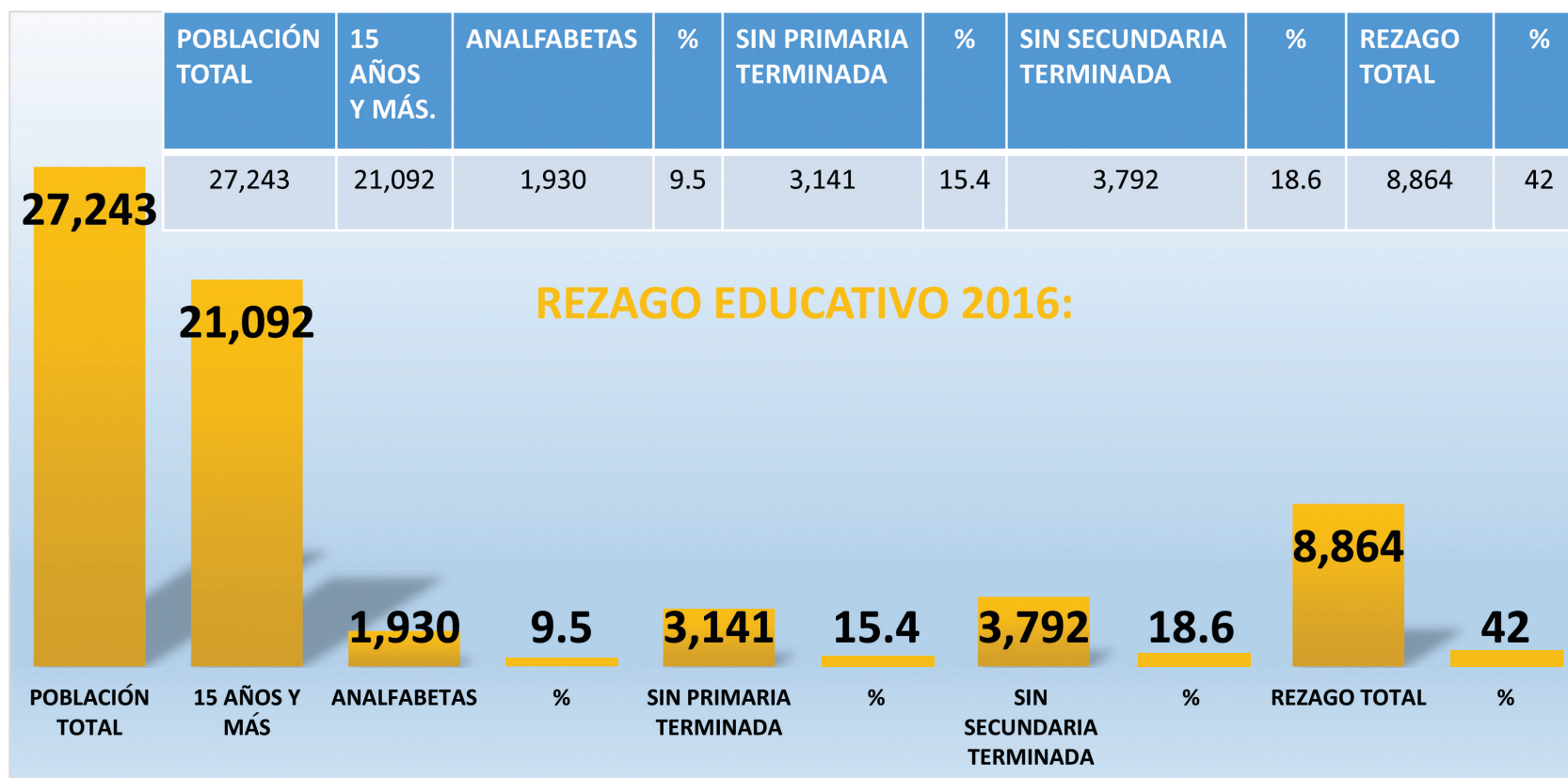
Tasa de alfabetización por grupos de edad



Asistencia y movilidad escolar por grupos de edad



## LÁZARO CÁRDENAS



## LÁZARO CÁRDENAS

### ESTADÍSTICA INICIO DE CURSOS 2016-2017 LÁZARO CÁRDENAS

NIVEL / SOSTENIMIENTO	ALUMNOS	DOCENTES	ESCUELAS	AULAS EXISTENTES	AULAS EN USO
<b>ESPECIAL</b>	<b>169</b>	<b>11</b>	<b>1</b>	<b>5</b>	<b>5</b>
PÚBLICO	169	11	1	5	5
<b>PREESCOLAR</b>	<b>1 333</b>	<b>60</b>	<b>36</b>	<b>66</b>	<b>62</b>
PÚBLICO	1 333	60	36	66	62
<b>PRIMARIA</b>	<b>3 907</b>	<b>148</b>	<b>40</b>	<b>174</b>	<b>148</b>
PÚBLICO	3 907	148	40	174	148
<b>SECUNDARIA</b>	<b>1 862</b>	<b>99</b>	<b>23</b>	<b>87</b>	<b>87</b>
PÚBLICO	1 862	99	23	87	87
<b>MEDIA</b>	<b>1 449</b>	<b>86</b>	<b>15</b>	<b>64</b>	<b>57</b>
PÚBLICO	1 449	86	15	64	57
<b>SUPERIOR</b>	<b>0</b>	<b>0</b>	<b>0</b>	<b>0</b>	<b>0</b>
PRIVADO					
<b>TOTAL</b>	<b>8 720</b>	<b>404</b>	<b>115</b>	<b>396</b>	<b>359</b>

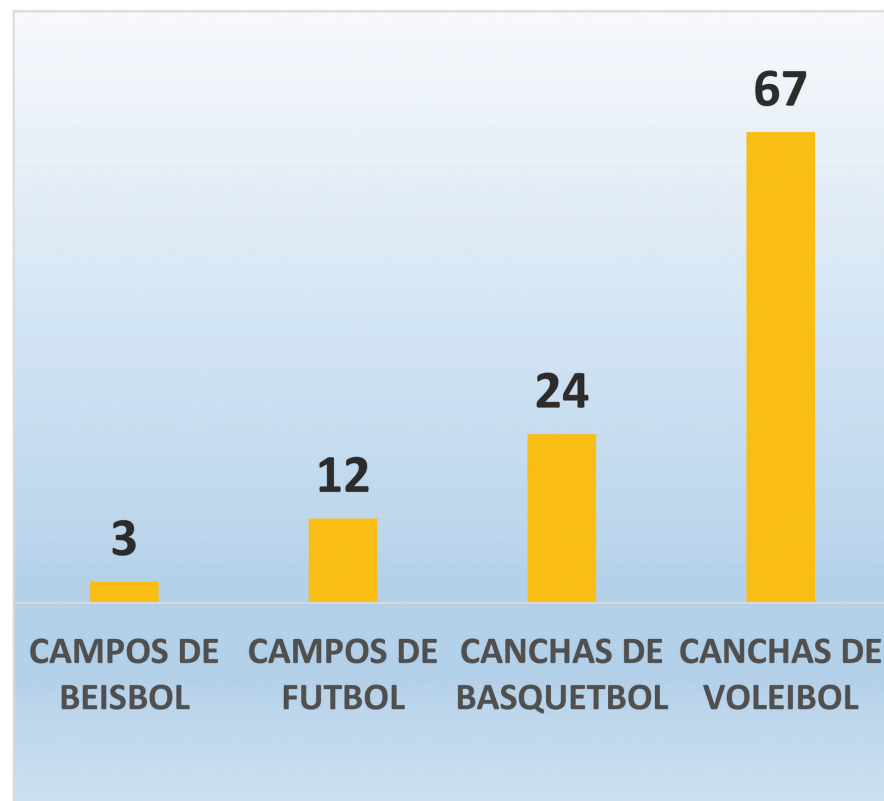
Fuente: Cuestionarios Estadísticos 911

Enlace web: <http://sige.seyc.gob.mx/>

## LÁZARO CÁRDENAS

### INFRAESTRUCTURA EN APOYO AL DEPORTE.

- 3 Campos de beisbol.
- 12 Campos de futbol.
- 24 Canchas de basquetbol.
- 67 Canchas de voleibol.





## LÁZARO CÁRDENAS

### Vivienda



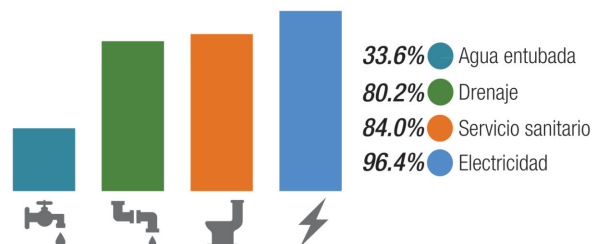
#### Total de viviendas particulares habitadas

**6 997** Representa el 1.6% del total estatal.

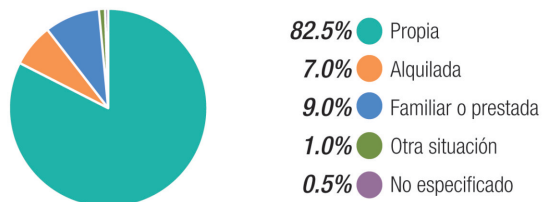
Promedio de ocupantes por vivienda **3.9**

Promedio de ocupantes por cuarto **1.7**

#### Disponibilidad de servicios en la vivienda



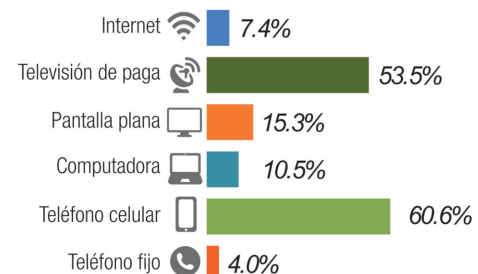
#### Tenencia de la vivienda



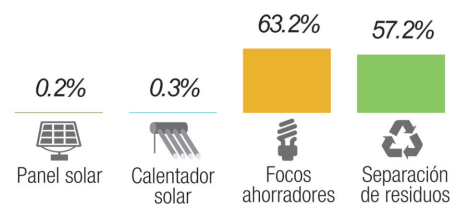
#### Viviendas con materiales de construcción precarios

4.0% En paredes  
3.8% En techos  
5.2% Piso de tierra

#### Disponibilidad de TIC



#### Ahorro de energía y separación de residuos

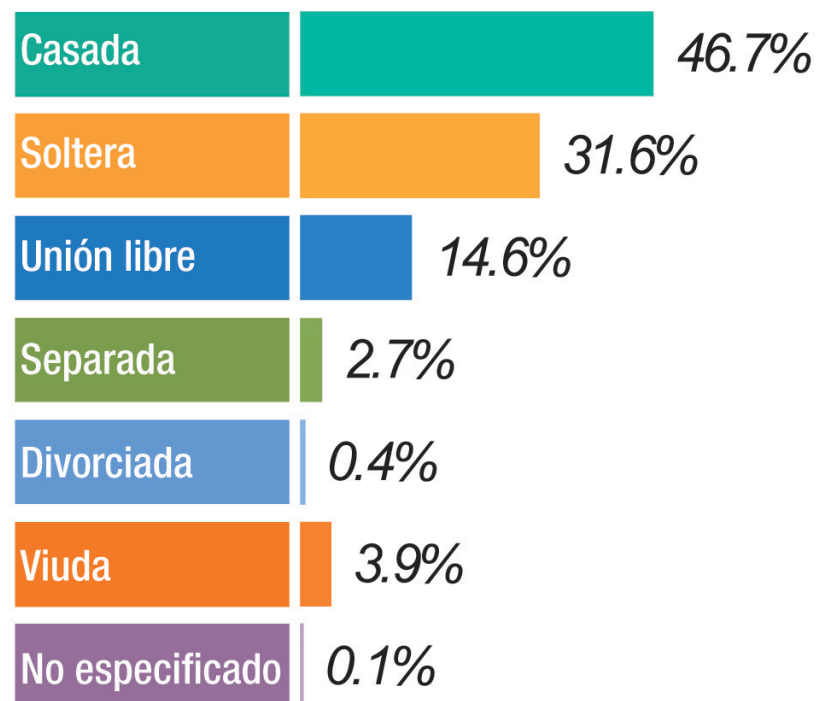


## LÁZARO CÁRDENAS

### Situación conyugal



#### Población de 12 años y más según situación conyugal



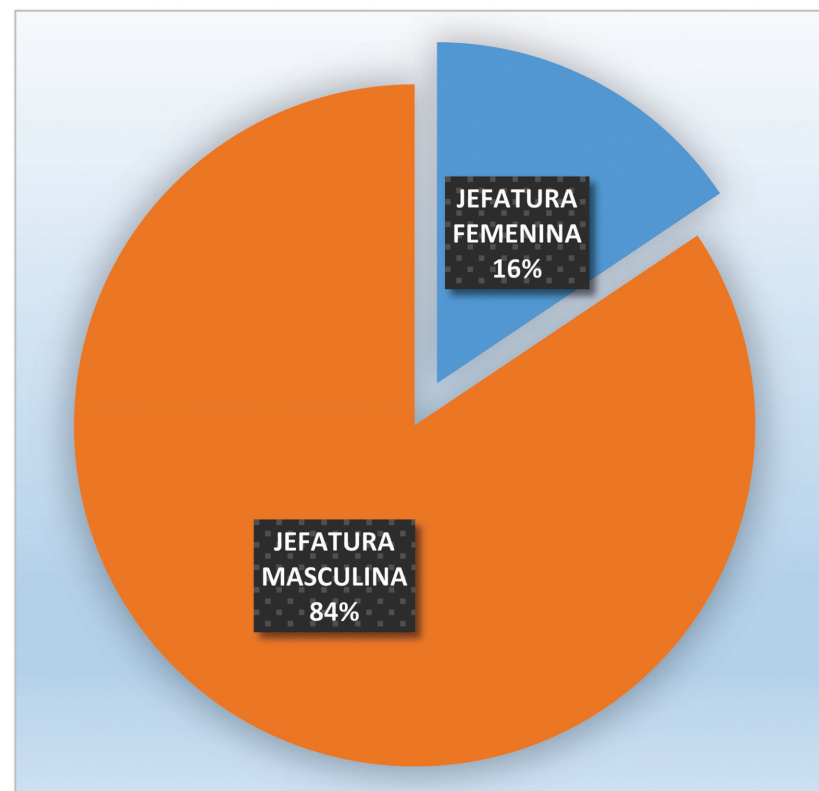
## LÁZARO CÁRDENAS

### HOGARES.

Los hogares están conformados por personas que pueden ser o no familiares, que comparten la misma vivienda y se sostienen de un gasto común.

En Lázaro Cárdenas contamos con un total de 27,243 hogares.

- 22,994 Jefaturas masculinas.
- 4,249 Jefaturas femeninas.



## LÁZARO CÁRDENAS

### Etnicidad



Población que se considera indígena

**84.15%**

Población que se considera afrodescendiente

**0.11%**

Población de 3 años y más que habla alguna lengua indígena

**46.99%**

**3.47%**

de los hablantes de lengua indígena no hablan español.

**Nota:** Los indicadores presentados son estimadores obtenidos a partir de la Encuesta Intercensal 2015, sus estadísticas de precisión y confianza pueden consultarse en [www.inegi.org.mx](http://www.inegi.org.mx)



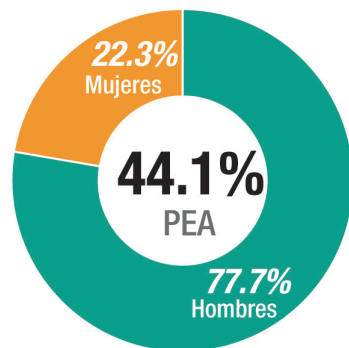
## LÁZARO CÁRDENAS

### Características económicas

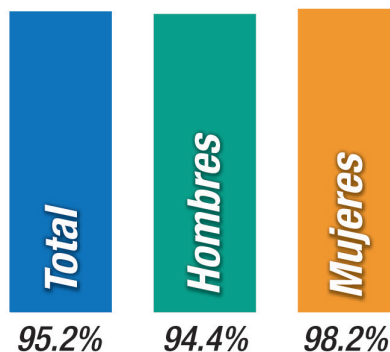


#### Población de 12 años y más

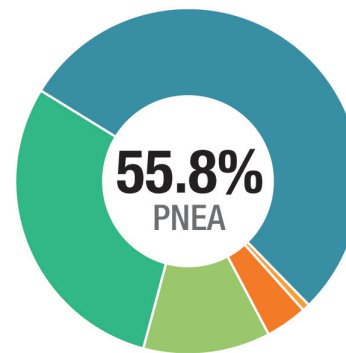
##### Económicamente activa (PEA)



##### Ocupada



##### No económicamente activa (PNEA)



- 29.6% Estudiantes
- 53.9% Personas dedicadas a los quehaceres del hogar
- 0.7% Jubilados o pensionados
- 3.9% Personas con alguna limitación física o mental que les impide trabajar
- 11.9% Personas en otras actividades no económicas

Porcentaje de la población de 12 años y más con condición de actividad no especificada 0.1.

## LÁZARO CÁRDENAS

### TURISMO.

El municipio de Lázaro Cárdenas cuenta con una infraestructura turística de 69 hoteles y 710 cuartos.

