PIRAMIDE POBLACIONAL ESTATAL 2020
TOTAL : 1,792,749 HABITANTES

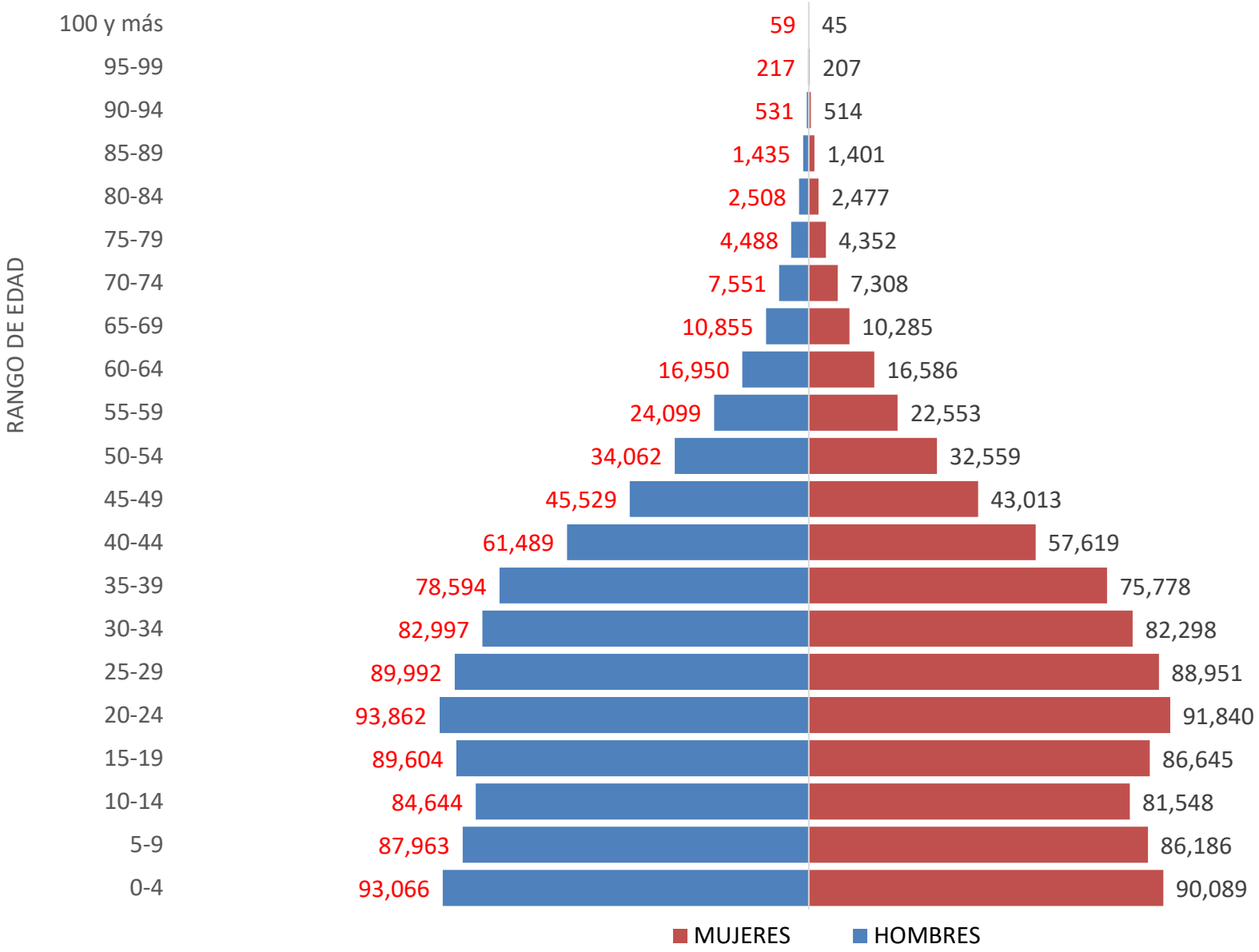

FUENTE: COESPO QUINTANA ROO, EN BASE A PROYECCIONES DE POBLACIÓN DEL CONAPO 2011-2025 POR MUNICIPIO

PIRAMIDE POBLACIONAL
OTHÓN P. BLANCO 2020
TOTAL : 271,808 HABITANTES

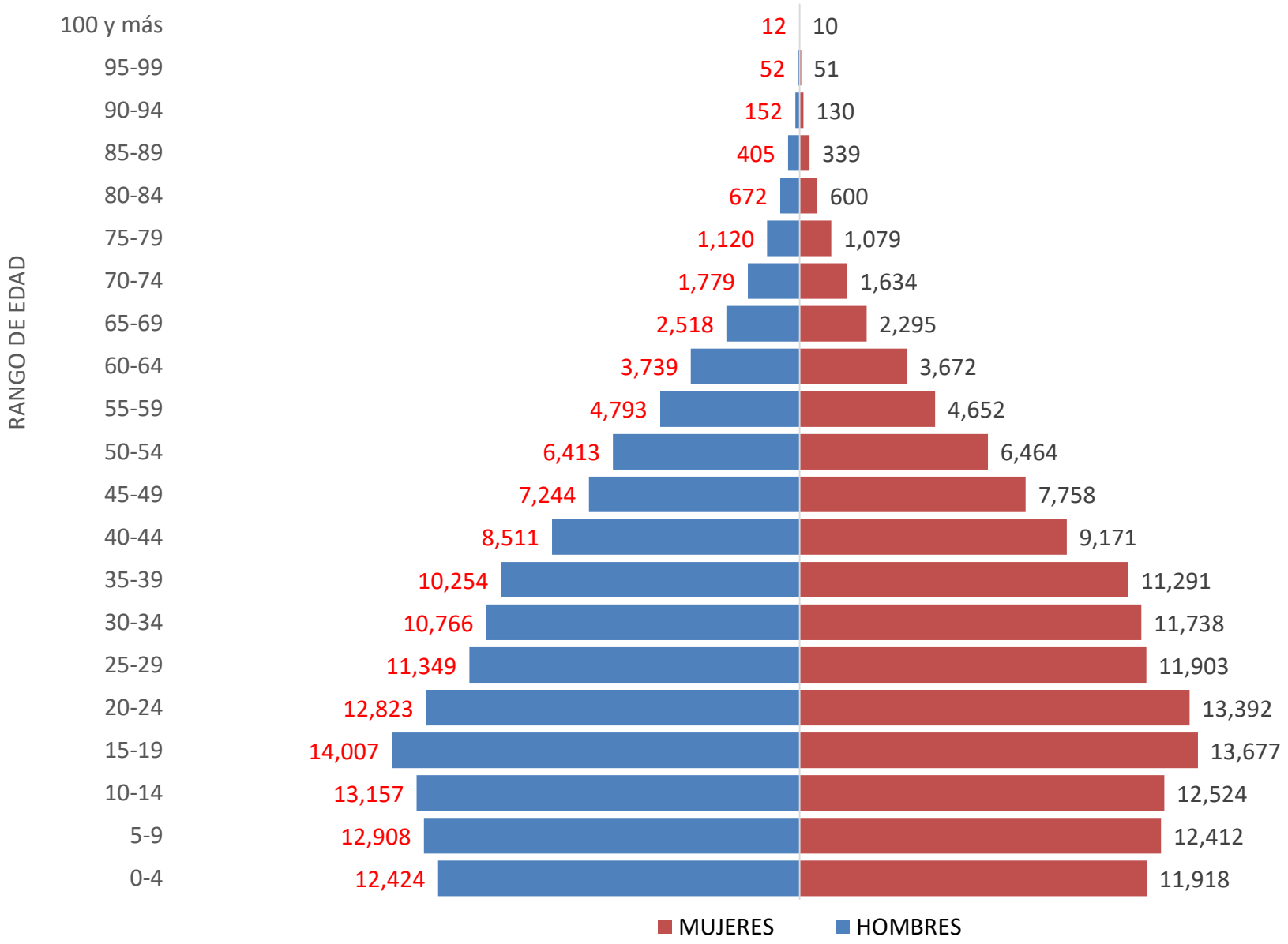

FUENTE: COESPO QUINTANA ROO, EN BASE A PROYECCIONES DE POBLACIÓN DEL CONAPO 2011-2025 POR MUNICIPIO

PIRAMIDE POBLACIONAL
BACALAR 2020
TOTAL : 46,811 HABITANTES

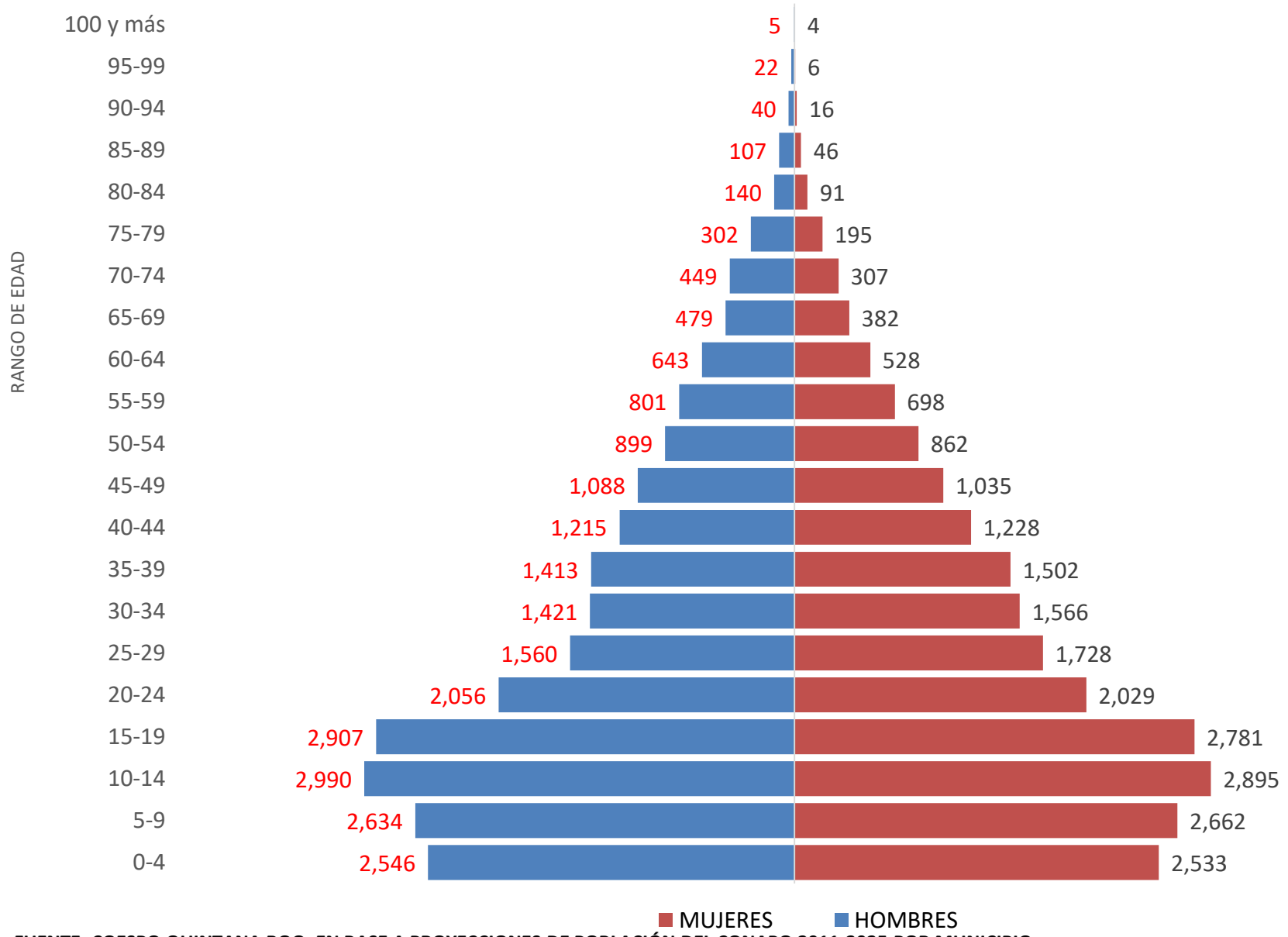

FUENTE: COESPO QUINTANA ROO, EN BASE A PROYECCIONES DE POBLACIÓN DEL CONAPO 2011-2025 POR MUNICIPIO

PIRAMIDE POBLACIONAL
TULUM 2020
TOTAL : 40,746 HABITANTES

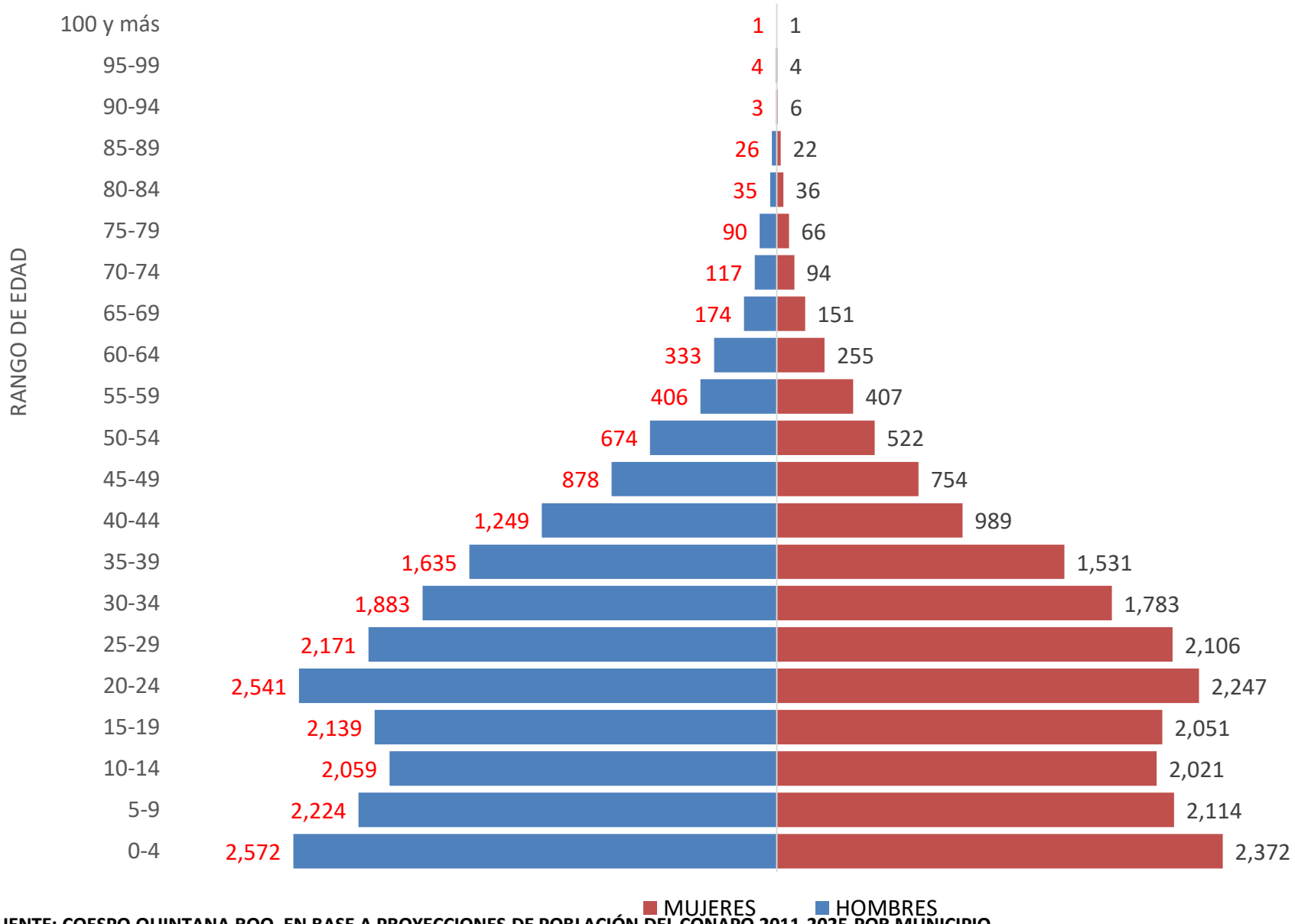

FUENTE: COESPO QUINTANA ROO, EN BASE A PROYECCIONES DE POBLACIÓN DEL CONAPO 2011-2025 POR MUNICIPIO

PIRAMIDE POBLACIONAL
SOLIDARIDAD 2020
TOTAL : 273,975 HABITANTES

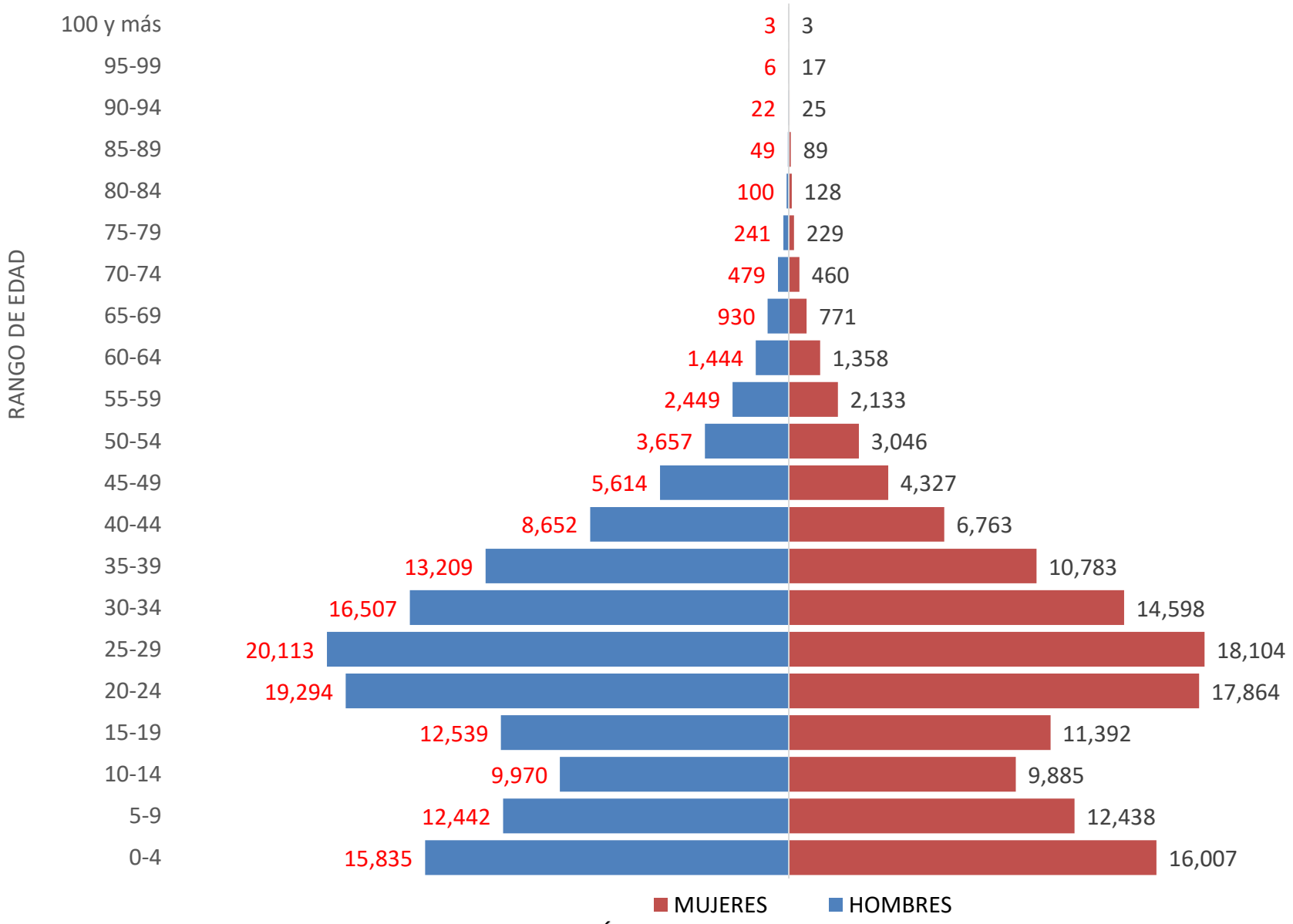

FUENTE: COESPO QUINTANA ROO, EN BASE A PROYECCIONES DE POBLACIÓN DEL CONAPO 2011-2025 POR MUNICIPIO

PIRAMIDE POBLACIONAL
LÁZARO CARDENAS 2020
TOTAL : 31,339 HABITANTES

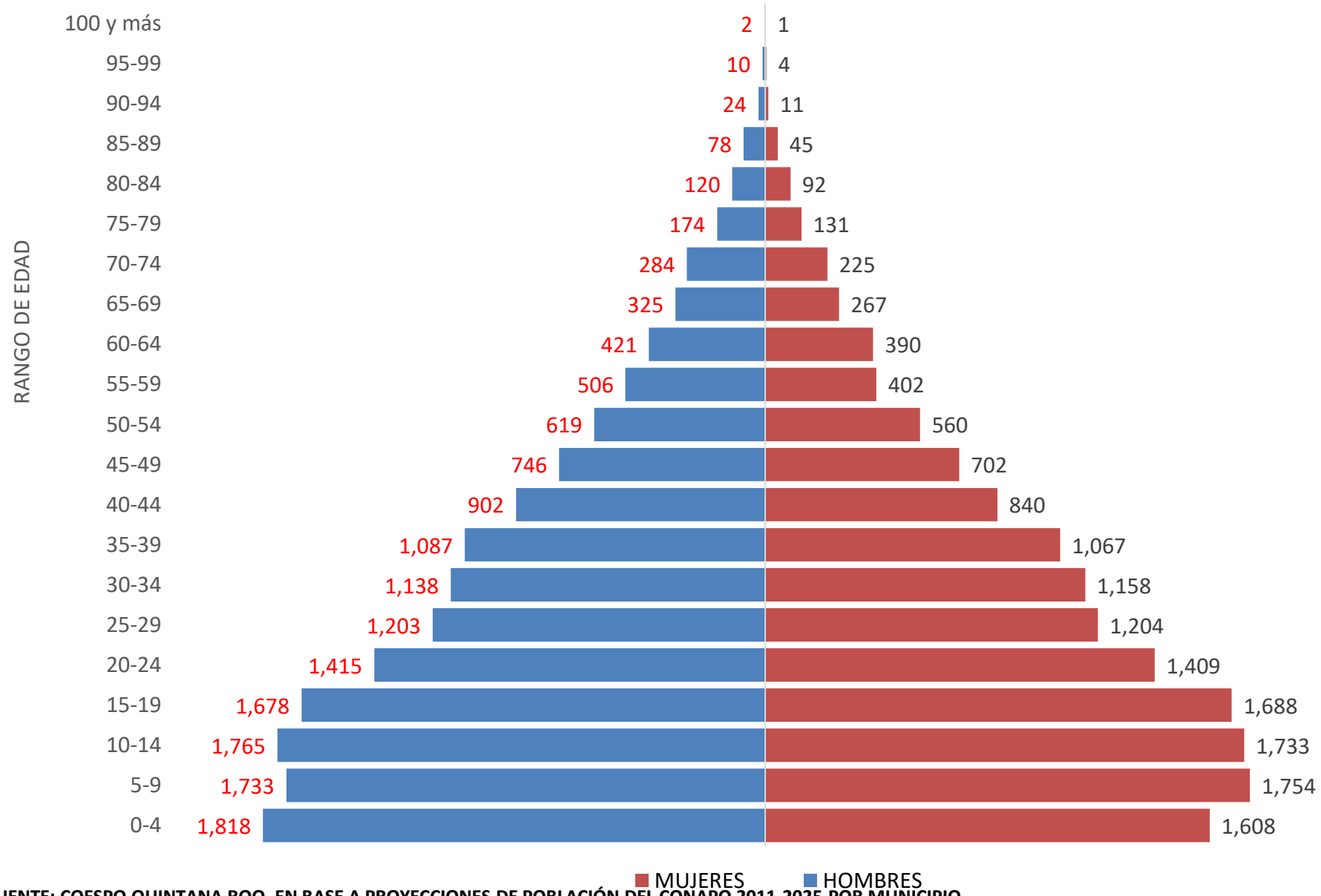

FUENTE: COESPO QUINTANA ROO, EN BASE A PROYECCIONES DE POBLACIÓN DEL CONAPO 2011-2025 POR MUNICIPIO

PIRAMIDE POBLACIONAL
JOSÉ MARÍA MORELOS 2020
TOTAL : 53,230 HABITANTES

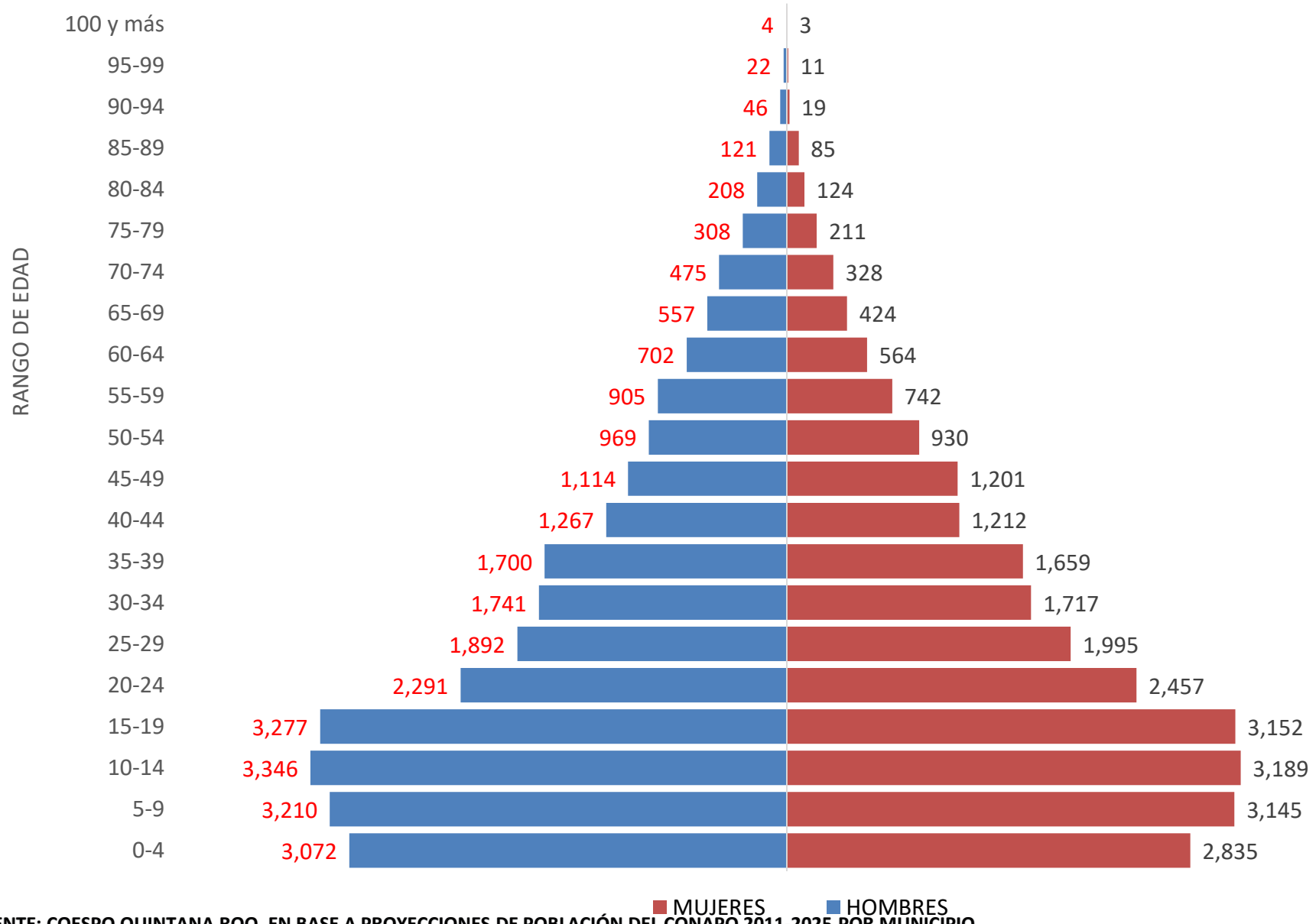

FUENTE: COESPO QUINTANA ROO, EN BASE A PROYECCIONES DE POBLACIÓN DEL CONAPO 2011-2025 POR MUNICIPIO

PIRAMIDE POBLACIONAL
ISLA MUJERES 2020
TOTAL :22,789 HABITANTES

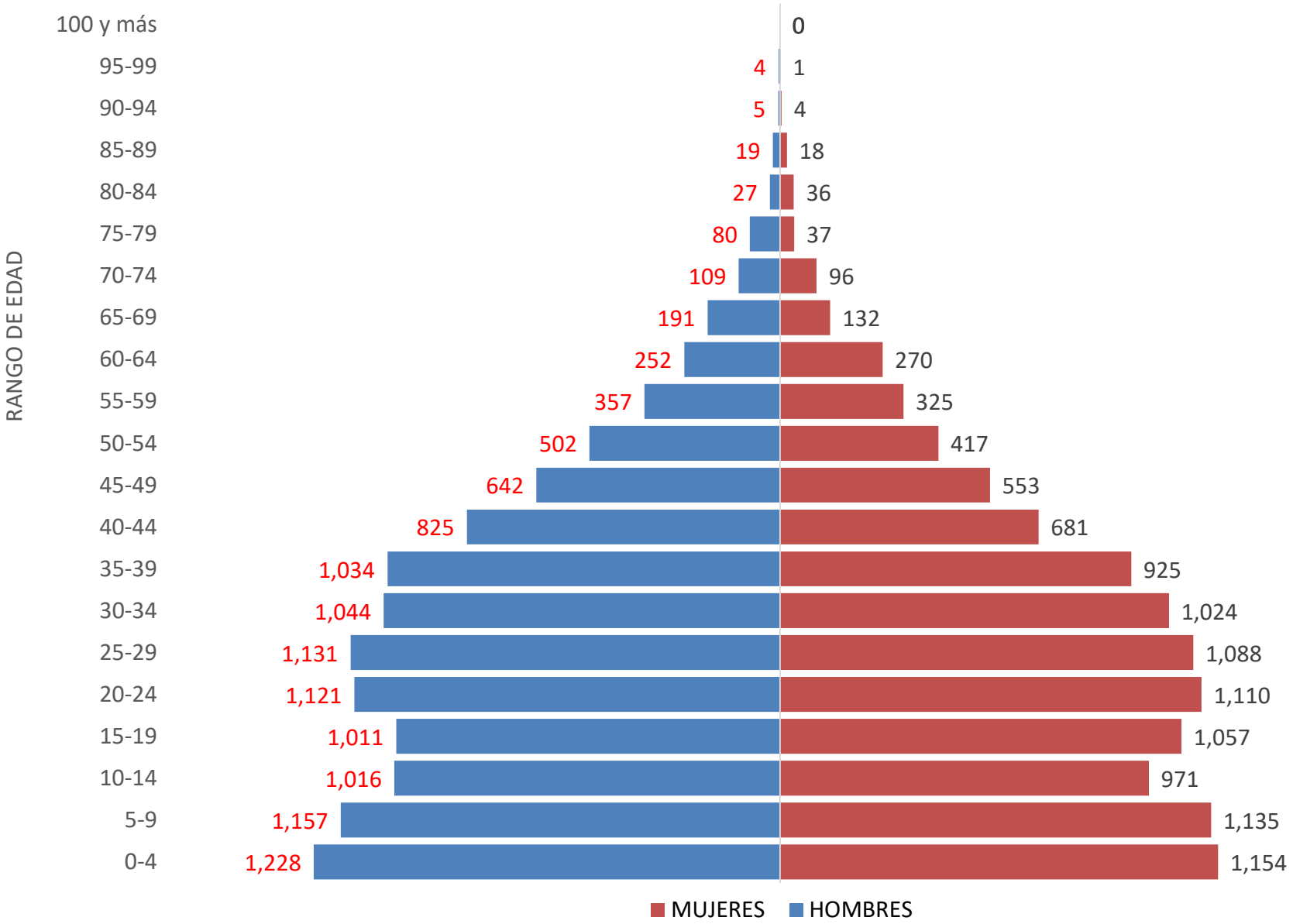

FUENTE: COESPO QUINTANA ROO, EN BASE A PROYECCIONES DE POBLACIÓN DEL CONAPO 2011-2025 POR MUNICIPIO

PIRAMIDE POBLACIONAL
FELIPE CARRILLO PUERTO 2020
TOTAL : 100,134 HABITANTES

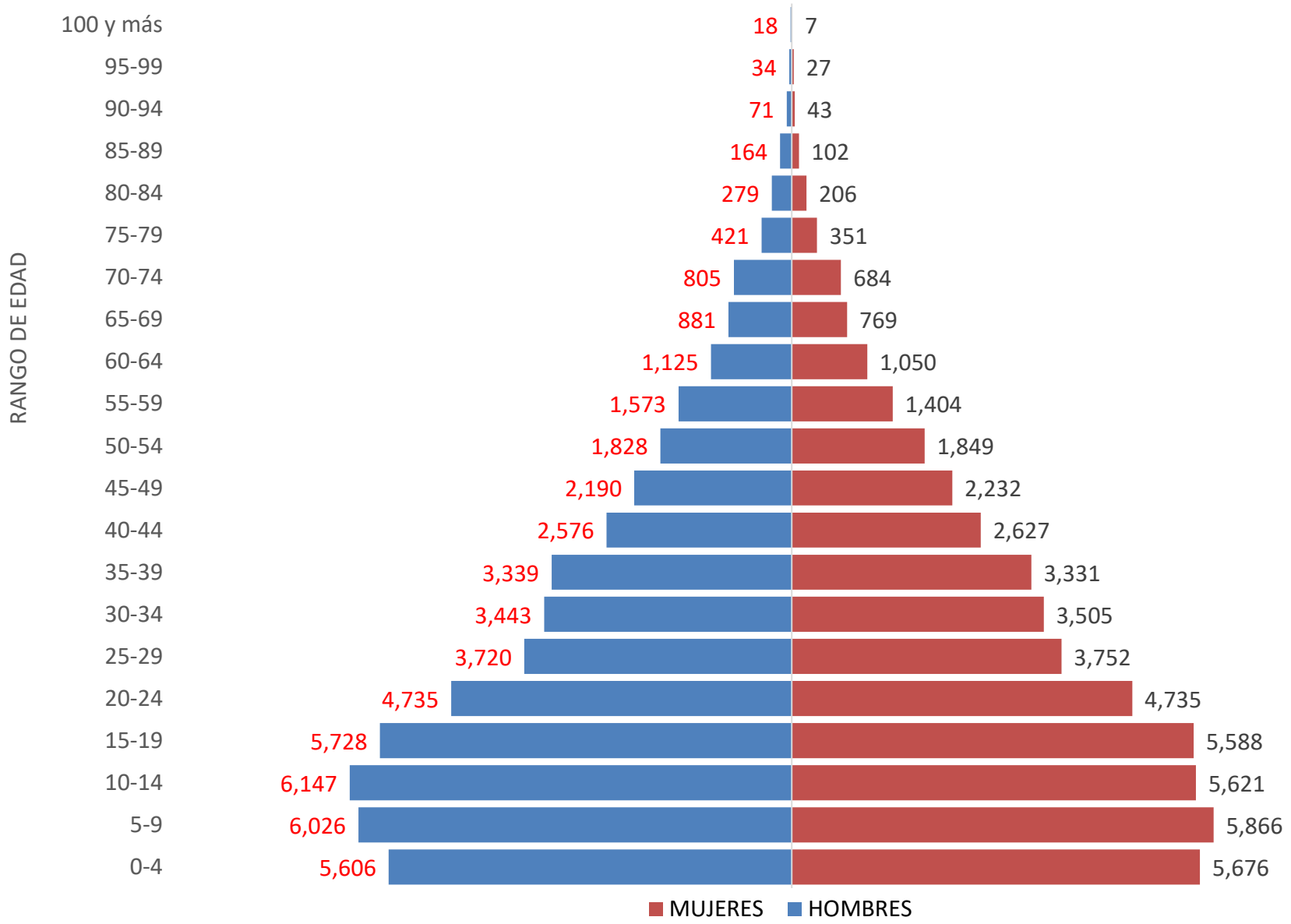

FUENTE: COESPO QUINTANA ROO, EN BASE A PROYECCIONES DE POBLACIÓN DEL CONAPO 2011-2025 POR MUNICIPIO

PIRAMIDE POBLACIONAL
COZUMEL 2020
TOTAL : 93,208 HABITANTES

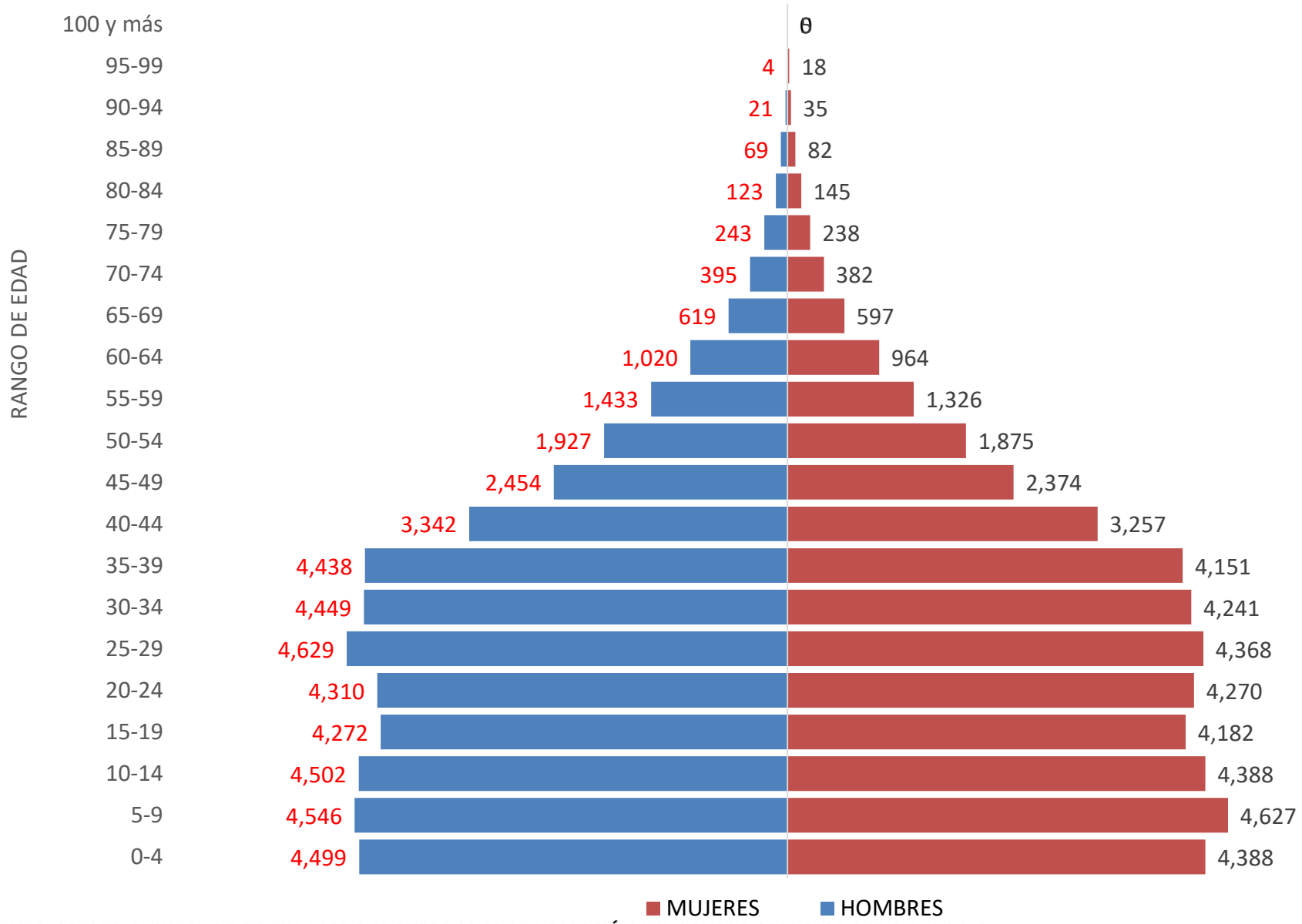

FUENTE: COESPO QUINTANA ROO, EN BASE A PROYECCIONES DE POBLACIÓN DEL CONAPO 2011-2025 POR MUNICIPIO

PIRAMIDE POBLACIONAL
BENITO JUÁREZ 2020
TOTAL: 816,804 HABITANTES

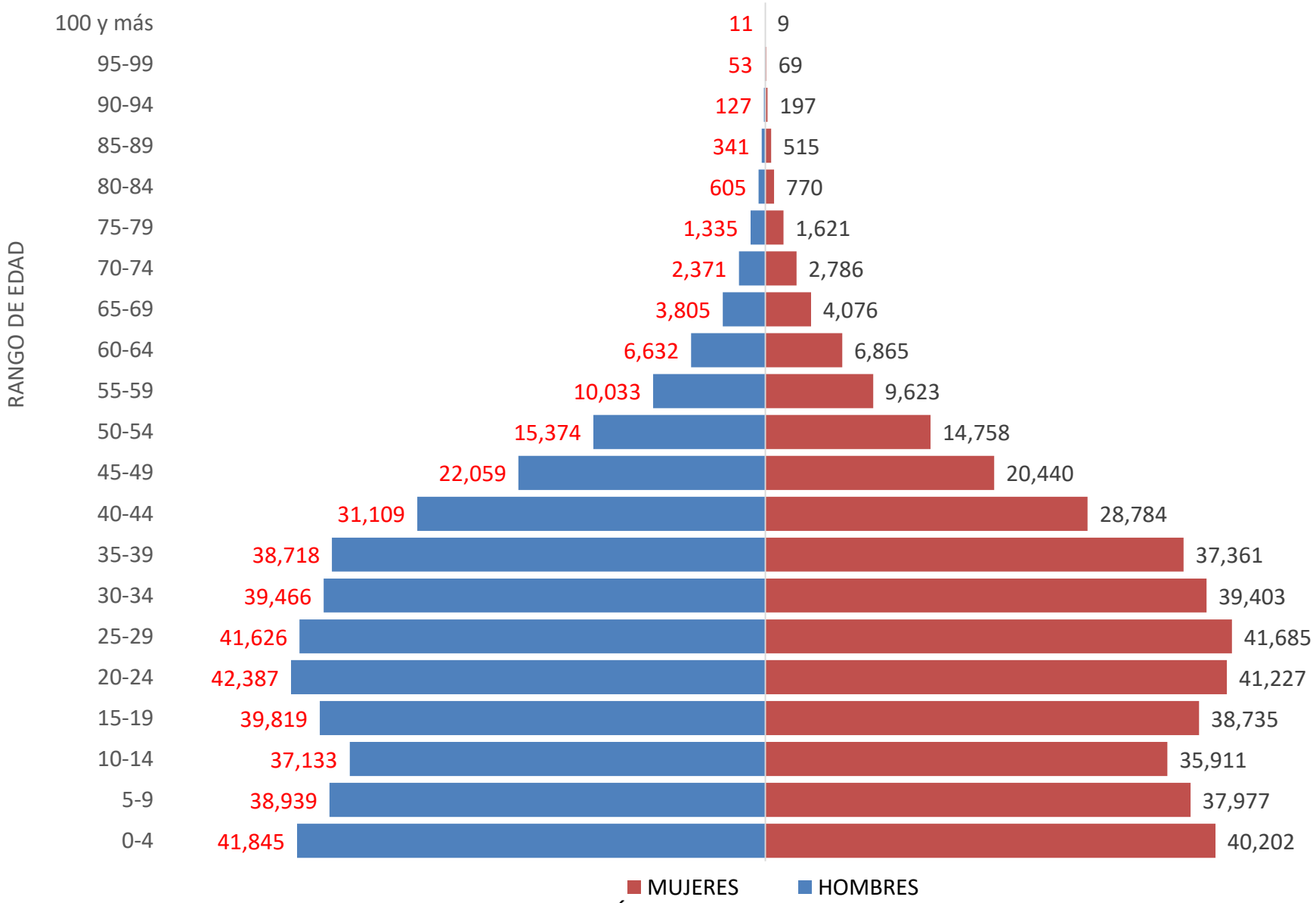

FUENTE: COESPO QUINTANA ROO, EN BASE A PROYECCIONES DE POBLACIÓN DEL CONAPO 2011-2025 POR MUNICIPIO

PIRAMIDE POBLACIONAL
PERTO MORELOS 2020
TOTAL: 41,905 HABITANTES

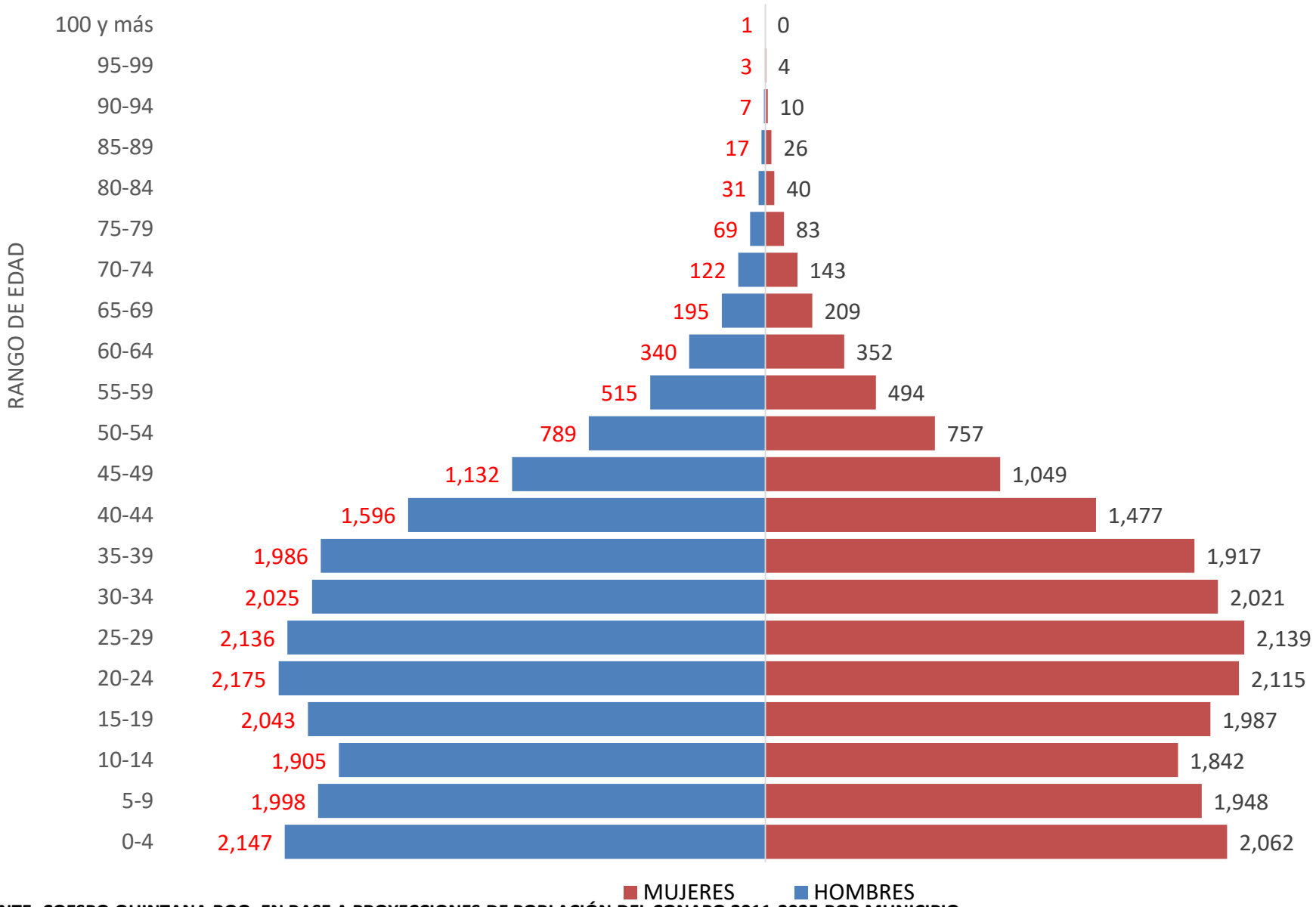

FUENTE: COESPO QUINTANA ROO, EN BASE A PROYECCIONES DE POBLACIÓN DEL CONAPO 2011-2025 POR MUNICIPIO